

Подрядчик



Заказчик



ДОКУМЕНТАЦИЯ ПО ПЛАНИРОВКЕ ТЕРРИТОРИИ

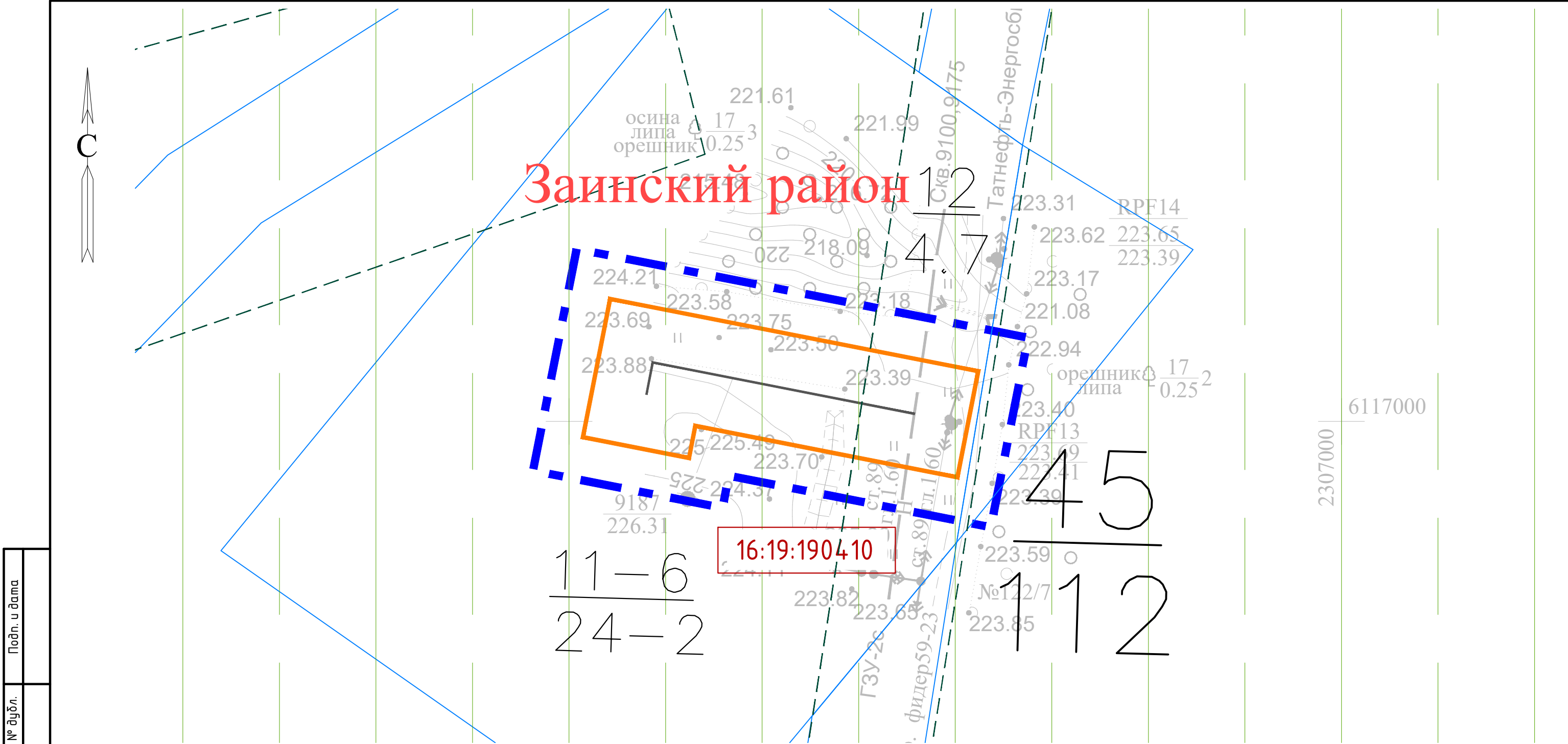
по объекту: «Обустройство Ново-Елховского нефтяного месторождения.
НГДУ «Елховнефть». 2024 год»

ПРОЕКТ МЕЖЕВАНИЯ ТЕРРИТОРИИ

Раздел 3: Материалы по обоснованию проекта межевания территории.
Графическая часть

13818-ПМТ-МО-РЗ

Изм.	№	Подп.	Дата



Инв. № подл.	Подпись и дата	Взам. инв. №	Инв. № дубл.	Подп. и дата

УСЛОВНЫЕ ОБОЗНАЧЕНИЯ



Границы публичных сервитутов, подлежащих установлению в соответствии с законодательством РФ

16:07:24:0001

Номер кадастрового квартала



Проектируемый нефтепровод

87
97

Граница лесного участка и его номер

26

Граница лесного выдела и его номер



Граница существующего земельного участка



Охранная зона проектируемого нефтепровода 25 м



Эксплуатационные леса

Система координат : МСК-16 (зона 2)

						13818-ПМТ-МО-ГЧ			
						Обустройство Ново-Елховского нефтяного месторождения. НГДУ "Елховнефть". 2024 год			
Изм.	Кол. уч.	Лист	№ док.	Подп.	Дата	Проект межевания территории. Материалы по обоснованию	Стадия	Лист	Листов
Разраб.		Заинчковский		Заин	09.24		ПМТ	1	11
Проверил		Ямашев Д.		Ямашев	09.24	Чертеж межевания территории (материалы по обоснованию) Масштаб 1:1000	ООО "ПК Стройпроектнадзор"		
Н. контр.									

Копировал

Формат А3



16:07:240001

--

Зайинский район

Заинский район

						13818-ПМТ-МО-ГЧ				
						Обустройство Ново-Елховского нефтяного месторождения. НГДУ "Елховнефть". 2024 год				
Изм.	Кол. уч.	Лист	№ док.	Подп.	Дата					
Разраб.		Заичниковский		<i>Заич</i>	09.24	Проект межевания территории. Материалы по обоснованию		Стадия	Лист	Листов
Проверил		Ямашев Д.		<i>Ямашев</i>	09.24			ПМТ	3	11
						Чертеж межевания территории (материалы по обоснованию) Масштаб 1:2000		ООО "ПК Стройпроектнадзор"		
Н. контр.										

Копировал

Формат А3



УСЛОВНЫЕ ОБОЗНАЧЕНИЯ

- Границы публичных сервитутов, подлежащих установлению в соответствии с законодательством РФ
- 16:07:240001 Номер кадастрового квартала
- Проектируемый нефтепровод
- Охранные зоны инженерных объектов и сетей
- Граница существующего земельного участка
- Охранная зона проектируемого нефтепровода 25 м

Система координат : МСК-16 (зона 2)

Инв. № подл.	Подпись и дата	Взам. инв. №	Инв. № дубл.	Подп. и дата

						13818-ПМТ-МО-ГЧ					
						Обустройство Ново-Елховского нефтяного месторождения. НГДУ "Елховнефть". 2024 год					
Изм.	Кол.уч.	Лист	№ док.	Подп.	Дата	Проект межевания территории. Материалы по обоснованию			Стадия	Лист	Листов
Разраб.		Заинчковский		Заин	09.24				ПМТ	4	11
Проверил		Ямашев Д.		Ямаш	09.24						
						Чертеж межевания территории (материалы по обоснованию) Масштаб 1:1000			ООО "ПК Стройпроектнадзор"		
Н. контр.											



Инв. № подл.	Подпись и дата	Взам. инв. №	Инв. № дубл.	Подп. и дата

УСЛОВНЫЕ ОБОЗНАЧЕНИЯ



Границы публичных сервитутов, подлежащих установлению в соответствии с законодательством РФ

16:07:240001

Номер кадастрового квартала



Проектируемый нефтепровод



Охранные зоны инженерных объектов и сетей



Граница существующего земельного участка



Охранный зона проектируемого нефтепровода 25 м

Система координат : МСК-16 (зона 2)

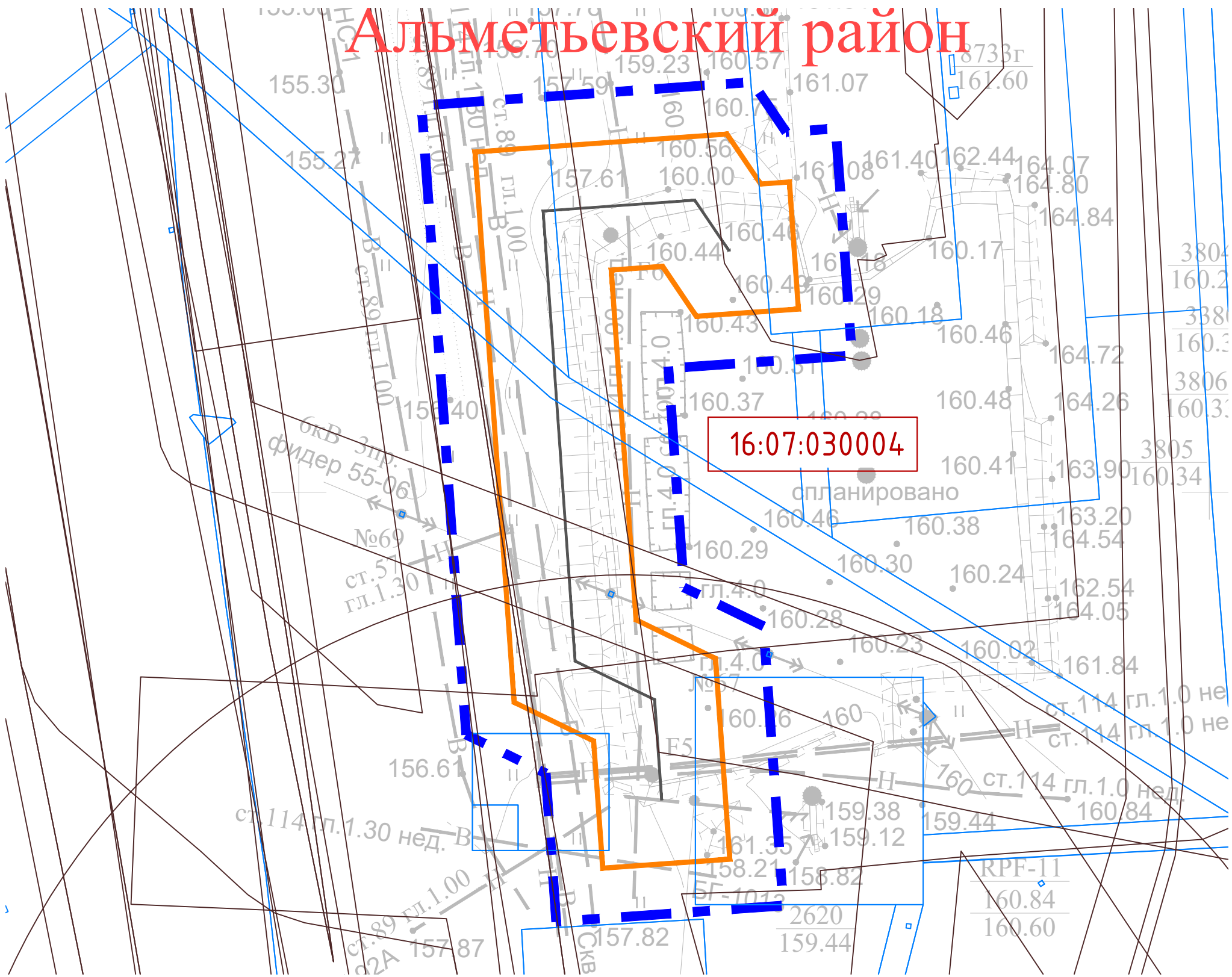
						13818-ПМТ-МО-ГЧ			
						Обустройство Ново-Елховского нефтяного месторождения. НГДУ "Елховнефть". 2024 год			
Изм.	Кол. уч.	Лист	№ док.	Подп.	Дата	Проект межевания территории. Материалы по обоснованию	Стадия	Лист	Листов
Разраб.		Зайнчковский		Зайн	09.24		ПМТ	5	11
Проверил		Ямашев Д.		Ямашев	09.24	Чертеж межевания территории (материалы по обоснованию) Масштаб 1:1000	ООО "ПК Стройпроектнадзор"		
Н. контр.									

Копировал

Формат А3



Альметьевский район



УСЛОВНЫЕ ОБОЗНАЧЕНИЯ

- Границы публичных сервитутов, подлежащих установлению в соответствии с законодательством РФ
- Номер кадастрового квартала
- Проектируемый нефтепровод
- Охранные зоны инженерных объектов и сетей
- Граница существующего земельного участка
- Охранная зона проектируемого нефтепровода 25 м

Система координат : МСК-16 (зона 2)

						13818-ПМТ-МО-ГЧ			
						Обустройство Ново-Елховского нефтяного месторождения. НГДУ "Елховнефть". 2024 год			
Изм.	Кол. уч.	Лист	№ док.	Подп.	Дата	Проект межевания территории. Материалы по обоснованию	Стадия	Лист	Листов
Разраб.		Заинчковский		Заин	09.24		ПМТ	6	11
Проверил		Ямашев Д.		Ямашев	09.24	Чертеж межевания территории (материалы по обоснованию) Масштаб 1:1000	ООО "ПК Стройпроектнадзор"		
Н. контр.									

Копировал

Формат А3



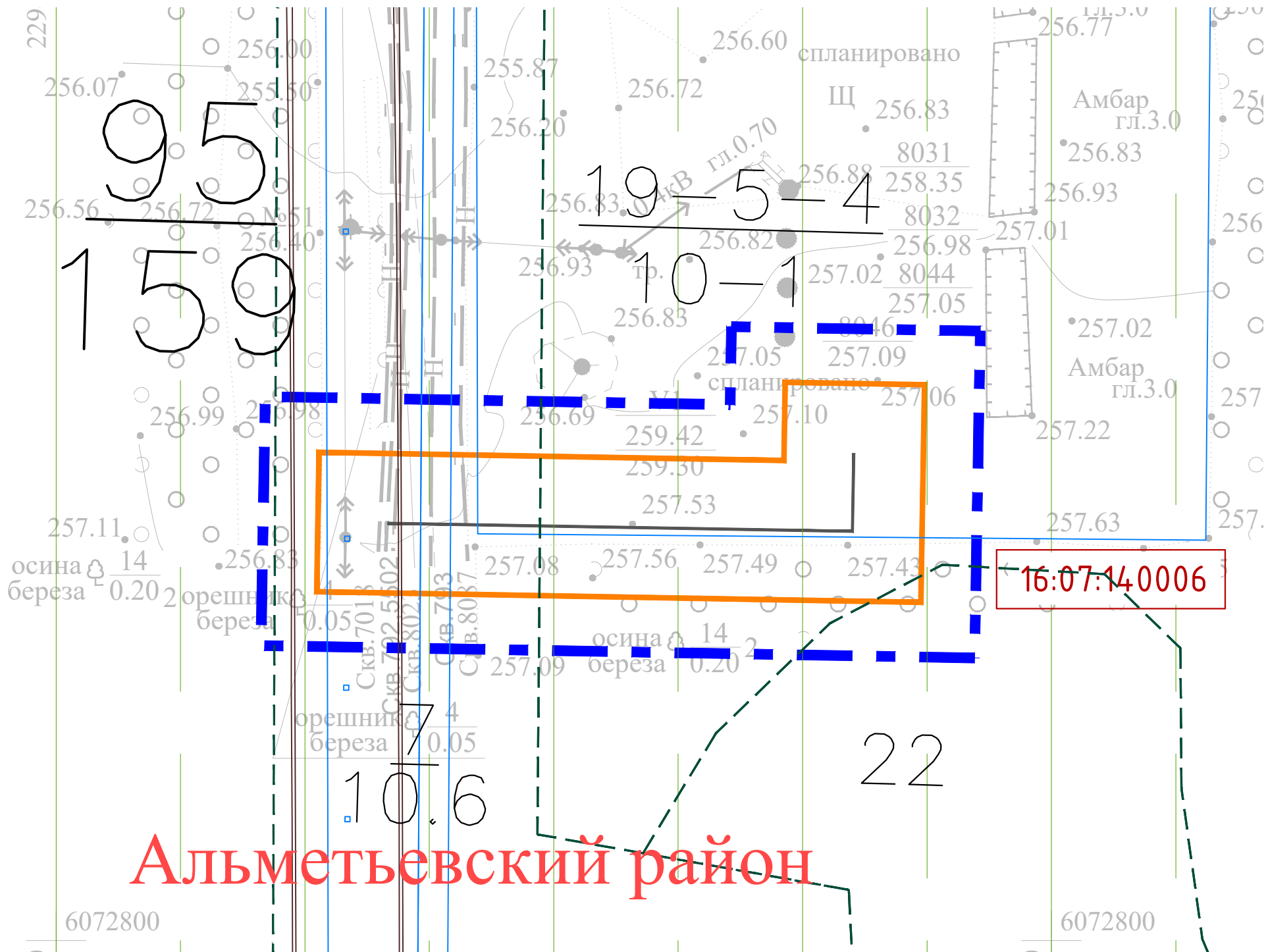
УСЛОВНЫЕ ОБОЗНАЧЕНИЯ

- Границы публичных сервитутов, подлежащих установлению в соответствии с законодательством РФ
- 16:07:240001

Номер кадастрового квартала
- Проектируемый нефтепровод
- Охранные зоны инженерных объектов и сетей
- Граница существующего земельного участка
- Охранная зона проектируемого нефтепровода 25 м
- 87/97

Граница лесного участка и его номер
- 26

Граница лесного выдела и его номер
- Эксплуатационные леса



Система координат : МСК-16 (зона 2)

						13818-ПМТ-МО-ГЧ		
						Обустройство Ново-Елховского нефтяного месторождения. НГДУ "Елховнефть". 2024 год		
Изм.	Кол. уч.	Лист	№ док.	Подп.	Дата	Проект межевания территории. Материалы по обоснованию	Стадия	Лист
Разраб.	Заинчковский	Зав	09.24				ПМТ	7
Проверил	Ямашев Д.	Лел	09.24			Чертеж межевания территории (материалы по обоснованию) Масштаб 1:1000	ООО "ПК Стройпроектнадзор"	
Н. контр.								

Копировал

Формат А3



Черемшанский район

УСЛОВНЫЕ ОБОЗНАЧЕНИЯ



Границы публичных сервитутов, подлежащих установлению в соответствии с законодательством РФ

16:07:240001

Номер кадастрового квартала



Проектируемый нефтепровод



Охранные зоны инженерных объектов и сетей



Зоны минимальных расстояний магистральных или промышленных трубопроводов (минимальные расстояния)



Граница существующего земельного участка



Охранная зона проектируемого нефтепровода 25 м



Граница лесного участка и его номер



Граница лесного выдела и его номер



Эксплуатационные леса

56400

1
12

16:41:200206

43

109

2
62.7

Система координат : МСК-16 (зона 2)

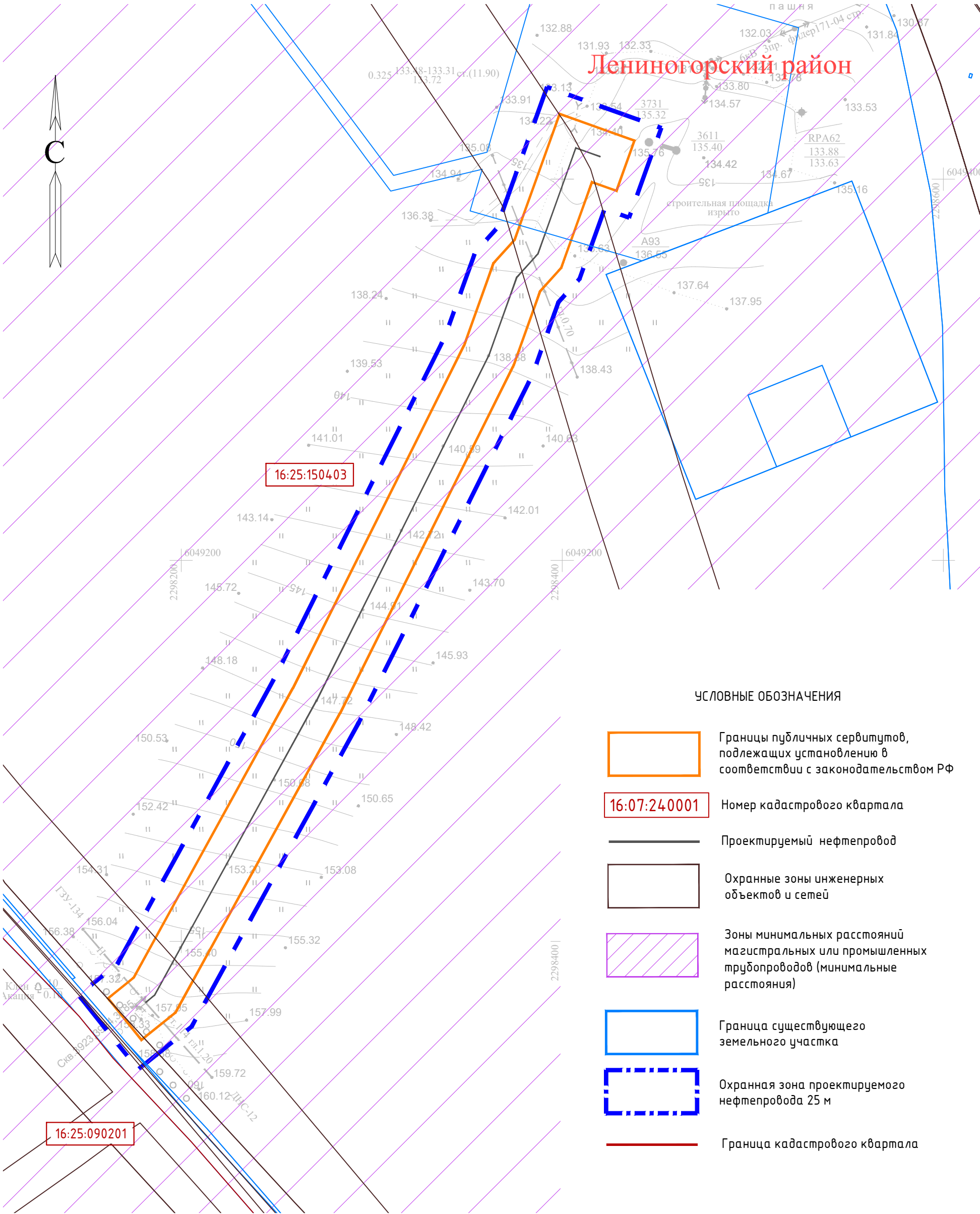
Инв. № подл.	Подпись и дата	Взам. инв. №	Инв. № дубл.	Подп. и дата

						13818-ПМТ-МО-ГЧ		
						Обустройство Ново-Елховского нефтяного месторождения. НГДУ "Елховнефть". 2024 год		
Изм.	Кол. уч.	Лист	№ док.	Подп.	Дата	Проект межевания территории. Материалы по обоснованию	Стадия	Лист
Разраб.		Заинчковский		Зав	09.24		ПМТ	9
Проверил		Ямашев Д.		Лел	09.24			Листов
						Чертеж межевания территории (материалы по обоснованию) Масштаб 1:1000	ООО "ПК Стройпроектнадзор"	
Н. контр.								

Копировал

Формат А3

Инв. № подл.	Подпись и дата	Взам. инв. №	Инв. № дубл.	Подп. и дата



Система координат : МСК-16 (зона 2)

						13818-ПМТ-МО-ГЧ			
						Обустройство Ново-Елховского нефтяного месторождения. НГДУ "Елховнефть". 2024 год			
Изм.	Кол.уч.	Лист	№ док.	Подп.	Дата	Проект межевания территории. Материалы по обоснованию	Стадия	Лист	Листов
Разраб.		Зайнчковский		Зайн	09.24		ПМТ	10	11
Проверил		Ямашев Д.		Ям	09.24	Чертеж межевания территории (материалы по обоснованию) Масштаб 1:2000	ООО "ПК Стройпроектнадзор"		
Н. контр.									

Копировал

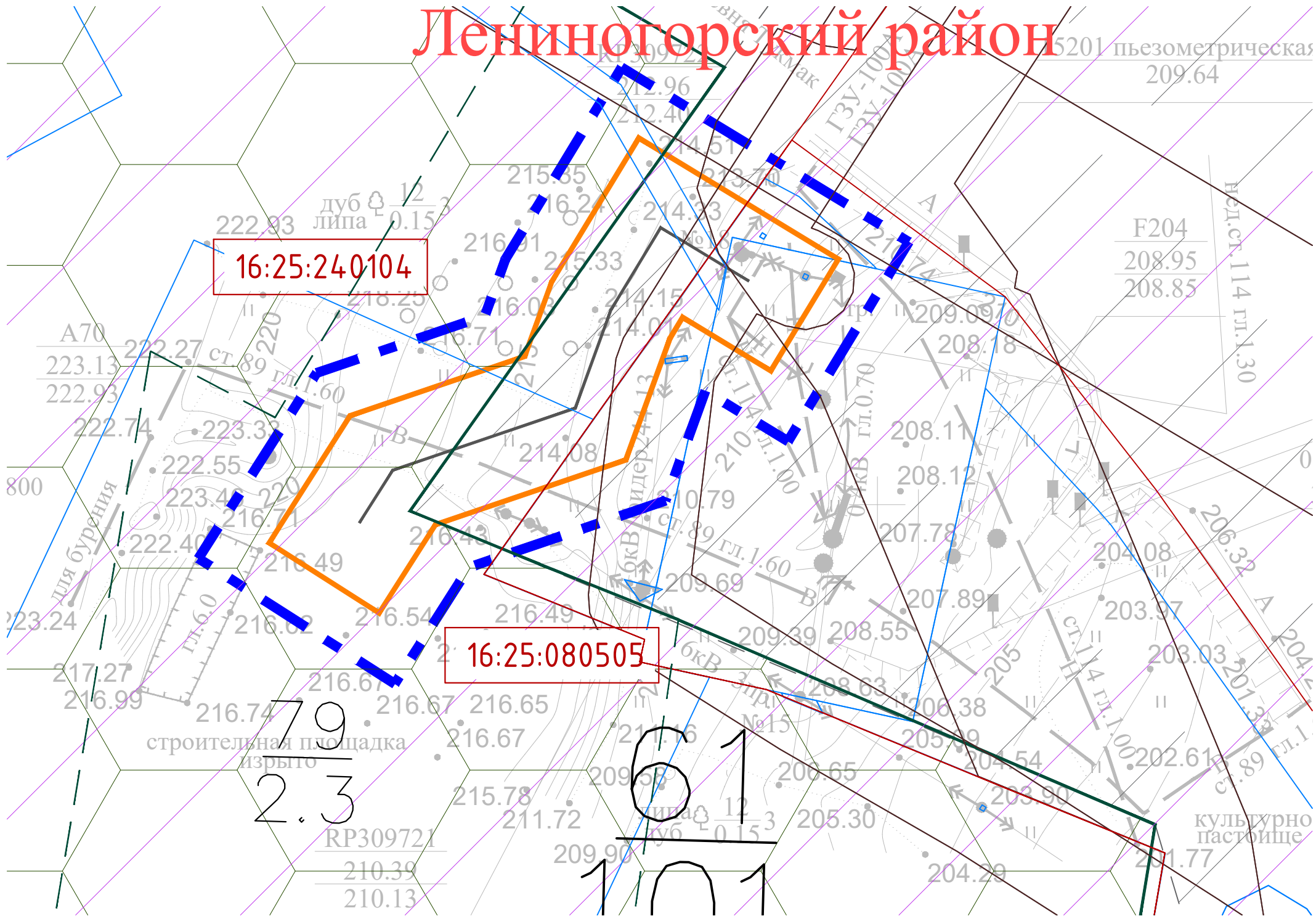
Формат А3



Ленинградский район

УСЛОВНЫЕ ОБОЗНАЧЕНИЯ

- Границы публичных сервитутов, подлежащих установлению в соответствии с законодательством РФ
- Номер кадастрового квартала
- Проектируемый нефтепровод
- Охранные зоны инженерных объектов и сетей
- Зоны минимальных расстояний магистральных или промышленных трубопроводов (минимальные расстояния)
- Граница существующего земельного участка
- Охранная зона проектируемого нефтепровода 25 м
- Граница кадастрового квартала
- Санитарные разрывы
- Граница лесного участка и его номер
- Граница лесного выдела и его номер
- Леса, расположенные в защитных полосах лесов



Система координат : МСК-16 (зона 2)

						13818-ПМТ-МО-ГЧ			
						Обустройство Ново-Елховского нефтяного месторождения. НГДУ "Елховнефть". 2024 год			
Изм.	Кол. уч.	Лист	№ док.	Подп.	Дата	Проект межевания территории. Материалы по обоснованию	Стадия	Лист	Листов
Разраб.		Заинчковский		Зав	09.24		ПМТ	11	11
Проверил		Ямашев Д.		Лел	09.24	Чертеж межевания территории (материалы по обоснованию) Масштаб 1:1000	ООО "ПК Стройпроектнадзор"		
Н. контр.									

Копировал

Формат А3