

Подрядчик

Республики Татарстан  
от «\_\_\_» \_\_\_\_\_ 2024г. № \_\_\_\_\_



**ООО «ПК СТРОЙПРОЕКТНАДЗОР»**

Заказчик



**ДОКУМЕНТАЦИЯ ПО ПЛАНИРОВКЕ ТЕРРИТОРИИ**

по объекту: «Обустройство Ромашкинского нефтяного месторождения.

НГДУ "Лениногорскнефть". 2023 год»

**ПРОЕКТ МЕЖЕВАНИЯ ТЕРРИТОРИИ**

Раздел 8: Материалы по обоснованию проекта межевания территории.

Пояснительная записка

13771-ПМТ-МО-Р8

Изм.	№	Подп.	Дата



Список использованных сокращений

БГ – блок гребенок;  
ГЗУ - групповые замерные установки

					13771-ПМТ-МО-Р8							
Изм.	Лист	№ докум.	Подпись	Дата	«Обустройство Ромашкинского нефтяного месторождения. НГДУ "Ленингорскнефть". 2023 год». Материалы по обоснованию проекта межевания территории. Пояснительная записка. Раздел 8				Лит.	Лист	Листов	
Разработал	Ямашев Р		02.24									
Проверил	Ямашев Д		02.24									
									ООО «ПК Стройпроектнадзор»			

## Содержание

1. Обоснование определения местоположения границ образуемого земельного участка с учетом соблюдения требований к образуемым земельным участкам, в том числе требований к предельным (минимальным и (или) максимальным) размерам земельных участков..... 5
2. Обоснование способа образования земельного участка ..... 5
3. Обоснование определения размеров образуемого земельного участка ..... 5
4. Обоснование определения границ публичного сервитута, подлежащего установлению в соответствии с законодательством Российской Федерации..... 5

					13771-ПМТ-МО-Р8	Лист
Изм.	Лист	№ докум.	Подпись	Дата		4

1. Обоснование определения местоположения границ образуемого земельного участка с учетом соблюдения требований к образуемым земельным участкам, в том числе требований к предельным (минимальным и (или) максимальным) размерам земельных участков

В составе проекта межевания территории объекта «Обустройство Ромашкинского нефтяного месторождения. НГДУ "Лениногорскнефть". 2023 год» отсутствуют образуемые земельные участки.

2. Обоснование способа образования земельного участка

В составе проекта межевания территории объекта «Обустройство Ромашкинского нефтяного месторождения. НГДУ "Лениногорскнефть". 2023 год» отсутствуют образуемые земельные участки.

3. Обоснование определения размеров образуемого земельного участка

В составе проекта межевания территории объекта «Обустройство Ромашкинского нефтяного месторождения. НГДУ "Лениногорскнефть". 2023 год» отсутствуют образуемые земельные участки.

4. Обоснование определения границ публичного сервитута, подлежащего установлению в соответствии с законодательством Российской Федерации.

4.1 Подготовка документации по планировке территории, в составе проекта межевания территории, осуществляется с целью выявления земельных участков, в границах которых расположены проектируемые трубопроводы:

- нефтегазосборного трубопровода от площадки развития К-39840 до БГ-199 расположен в Лениногорском муниципальном районе на землях Новоиштерьякского сельского поселения;

- нефтегазосборного трубопровода от площадки развития К-40090 до места врезки в сущ. трубопровод от скв. ГЗУ-13СЗ расположен в Лениногорском муниципальном районе на землях Зеленогорщинского сельского поселения;

- нефтегазосборного трубопровода от площадки развития К-40589 до ГЗУ-34С проходит по землям Старошугуровского сельского поселения Лениногорского района;

- нефтегазосборного трубопровода от площадки развития К-35508 до места врезки в сущ. нефтепровод от ГЗУ-115 расположен в Лениногорском муниципальном районе на землях Каркалинского сельского поселения;

- нефтегазосборного трубопровода от площадки развития К-40037 до места врезки в сущ. нефтепровод от ГЗУ-135с до ДНС-СТП расположен в Лениногорском муниципальном районе на землях Зеленогорщинского сельского поселения;

- нефтегазосборного трубопровода от площадки развития К-24559 до места врезки в сущ. нефтепровод от скв. 23862 расположен в Бугульминском муниципальном районе на землях Кудашевского сельского поселения;

- нефтегазосборного трубопровода от площадки развития К-24558 до места врезки в сущ. нефтепровод от БГ-11-2 расположен в Бугульминском муниципальном районе на землях Кудашевского сельского поселения;

					13771-ПМТ-МО-Р8	Лист
Изм.	Лист	№ докум.	Подпись	Дата		5

- нефтегазосборного трубопровода от площадки развития К-38104 до ГЗУ-36305 расположен в Лениногорском муниципальном районе на землях Куакбашского сельского поселения;
- нефтегазосборного трубопровода от площадки развития К-38087 до ГЗУ-15422 расположен в Лениногорском муниципальном районе на землях Старошугуровского, Староиштерьякского сельских поселений;
- нефтегазосборного трубопровода от площадки развития К-38021 до места врезки в сущ. нефтепровод от скв. 15595 до ГЗУ-К-37 расположен в Лениногорском муниципальном районе на землях Куакбашского сельского поселения;
- нефтегазосборного трубопровода от площадки развития К-38027 до БГ-К-37 расположен в Лениногорском муниципальном районе на землях Куакбашского сельского поселения;
- нефтегазосборного трубопровода от площадки развития К-38058 до места врезки в сущ. нефтепровод от ГЗУ 145А расположен в Лениногорском муниципальном районе на землях Старошугуровского сельского поселения;
- нефтегазосборного трубопровода от площадки развития К-40113 до места врезки в сущ. нефтепровод от ГЗУ 145А расположен в Лениногорском муниципальном районе на землях Старошугуровского сельского поселения;
- нефтегазосборного трубопровода от площадки развития К-40130 до места врезки в сущ. нефтепровод от ГЗУ 133С расположен в Лениногорском муниципальном районе на землях Зеленорощинского сельского поселения;

В порядке, предусмотренном главой V.7 Земельного кодекса Российской Федерации, публичный сервитут устанавливается в том числе для использования земельных участков и (или) земель для строительства, реконструкции, эксплуатации, капитального ремонта объектов электросетевого хозяйства, тепловых сетей, водопроводных сетей, сетей водоотведения, линий и сооружений связи, линейных объектов системы газоснабжения, нефтепроводов и нефтепродуктопроводов, их неотъемлемых технологических частей, если указанные объекты являются объектами федерального, регионального или местного значения, либо необходимы для оказания услуг связи, организации электро-, газо-, тепло-, водоснабжения населения и водоотведения, подключения (технологического присоединения) к сетям инженерно-технического обеспечения, либо переносятся в связи с изъятием земельных участков, на которых они ранее располагались, для государственных или муниципальных нужд (подпункт 1 пункта 1 статьи 39.37 Земельного кодекса Российской Федерации).

В соответствии с пунктом 6 статьи 39.41 Земельного кодекса Российской Федерации границы публичного сервитута в целях, предусмотренных подпунктами 1, 3 и 4 статьи 39.37 Земельного кодекса Российской Федерации, определяются в соответствии с установленными документацией по планировке территории границами зон планируемого размещения объектов. Границы публичного сервитута проектируемых нефтепроводов на период строительства и эксплуатации будут устанавливаться на 10 лет.

Максимальная ширина полосы отвода по монтажу трубопроводов диаметром до 426 мм принята 28 м, а также в лесных зонах 20 м в соответствии с соответствующими строительными нормами СН 452-73 "Нормы отвода земель для магистральных трубопроводов", утвержденными постановлением Госстроя СССР от 30.03.1973 № 45 "Об утверждении Норм отвода земель для магистральных трубопроводов".

Общая площадь земельных участков, необходимых для строительства и размещения объекта, составляет – 72 343.91 м<sup>2</sup> (72.34 га).

					13771-ПМТ-МО-Р8	Лист
Изм.	Лист	№ докум.	Подпись	Дата		6

Согласно пункту 3 части 4 статьи 36 Градостроительного кодекса Российской Федерации, действие градостроительного регламента не распространяется на земельные участки, предназначенные для размещения линейных объектов и (или) занятые линейными объектами. Следовательно, предельные (минимальные и (или) максимальные) размеры земельных участков, в том числе их площадь не устанавливаются.

#### 4.2 Сведения о лесных участках на территории которых разрабатывается проект межевания

Участок проектирования затрагивает земли лесного фонда, а именно выделы 13 квартала 145, Ютазинского участкового лесничества ГКУ «Бугульминское лесничество».

#### 4.3. Территориальное расположение и основные характеристики лесного участка

##### 4.3.1 Местоположение, границы и площадь лесного участка

Категория земель – земли лесного фонда

Таблица 4.3.1

Наименование лесничества	Наименование участкового лесничества (хозяйства)	Номер лесных кварталов	Номера лесотаксационных выделов (их частей)	Площадь, га
Шугуровское участковое лесничество, ГКУ «Лениногорское лесничество» Лениногорский муниципальный район Республики Татарстан				
ГКУ «Лениногорское лесничество»	Шугуровское участковое лесничество	85	ч.выд.3	0,3325
		94	ч.выд.1	0,0334
Старо-Кувакское участковое лесничество, ГКУ «Лениногорское лесничество» Лениногорский муниципальный район Республики Татарстан				
ГКУ «Лениногорское лесничество»	Старо-Кувакское участковое лесничество	77	ч.выд.22	0,275
Итого				0.641

Площадь лесного участка – 0,641 га.

##### 4.3.2 Целевое назначение земель

В соответствии с приказом Федерального агентства лесного хозяйства от 17.10.2008 №320 «Об определении количества лесничества на территории Республики Татарстан и установления их границ» Шугуровское участковое лесничество и Старо-Кувакское участковое лесничество входит в состав «ГКУ Лениногорское лесничество».

На момент разработки проекта межевания территории, на лесные участки распространяется действие лесохозяйственного регламента, утвержденного приказом

Министерства лесного хозяйства на территории ГКУ «Лениногорское лесничество» от 17.01.2022 №35-осн.

Согласно указанным документам лесного планирования квартал 77 выдел 22 Старо-Кувакского участкового лесничества, ГКУ «Лениногорское лесничество» Лениногорского муниципального района Республики Татарстан, относится к защитным лесам, квартал 85 выдел 3, квартал 94 выдел Шугуровского участкового лесничества, ГКУ «Лениногорское лесничество» Лениногорского муниципального района Республики Татарстан, относится к эксплуатационным лесам.

Таблица 4.3.2. Распределение площади лесного участка, по видам целевого назначения лесов на защитные (по их категориям), эксплуатационные леса

Целевое назначение лесов	Площадь
1	2
Защитные леса, всего	0,1275
1) леса, расположенные на особо охраняемых природных территориях;	-
2) леса, расположенные в водоохранных зонах;	-
3) леса, выполняющие функции защиты природных и иных объектов;	0,1275
Из них:	
а) леса, расположенные в первом и втором поясах зон санитарной охраны источников питьевого и хозяйственно-бытового водоснабжения;	-
б) защитные полосы лесов;	-
в) леса, расположенные в лесопарковых зонах;	-
г) городские леса;	-
д) леса, расположенные в первой и третьей зонах округов санитарно (горно-санитарной) охраны лечебно-оздоровительных местностей и курортов	0,1275
4) ценные леса, итого	-
Из них:	
а) государственные защитные лиственные полосы	-
б) противоэрозионные леса;	-
в) леса, расположенные в пустынных зонах;	-
в) леса, расположенные в полупустынных зонах;	-
в) леса, расположенные в лесостепных зонах;	-
в) леса, расположенные в степях;	-
в) леса, расположенные в горах;	-
г) леса, имеющие научное или историческое значение;	-
д) орехово-промысловые зоны;	-
е) лесные плодовые насаждения;	-
ж) ленточные боры;	-
з) запретные полосы лесов, расположенные вдоль водных объектов;	-
и) нерестоохраняемые полосы лесов;	-
Эксплуатационные леса, всего	0,3659
Резервные леса, всего	-
Всего лесов:	0,641



#### 4.3.3 Количественные и качественные характеристики лесного участка

Количественные и качественные характеристики лесного участка составляются на основании данных государственного лесного реестра (лесоустроительные планшеты, планы лесонасаждений с учетом текущих изменений). Текущим изменением в лесоустроительных материалах являются все происходящие изменения в лесном фонде в течение ревизионного периода с (момента последнего лесоустройства по настоящее время), связанные с хозяйственной деятельностью, воздействием природных факторов, изменением лесного законодательства, проведением натурных обследований и др. заверенные лесничеством копии материалов лесоустройства с учетом текущих изменений являются обязательным приложением к проектной документации.

#### 4.3.4 Распределение земель

Таблица 4.3.3 Распределение площади лесного участка по категориям земель лесного фонда

Показатели	Площадь, га
1	2
1 Общая площадь земель лесного фонда	0,641
2. Лесные земли, всего	0,3084
2.1 Покрытые лесной растительностью, всего	0,3084
2.2 В том числе лесные культуры	0,0334
2.3 Не покрытые лесной растительностью, всего	-
в том числе: не сомкнувшиеся лесные культуры лесные питомники, плантации редины естественные фонд лесовосстановления, всего	-
в том числе: гари	-
погибшие древостои	-
вырубки	-
прогалины, пустыри	-
3. Не лесные земли, всего	0,3325
в том числе:	-
пашни	-
сенокосы	-
пастбища, луга	-
воды	-
дороги, просеки	-
Трассы коммуникации, усадьбы и пр.	0,3325
болота	-
пески	-
прочие земли	-

Таблица 4.3.4 Распределение земель

Общая площадь	в том числе									
	лесные земли					нелесные земли				
	Занятые лесными насаждениями - всего	В том числе покрытые лесными культурами	Лесные питомники, плантации	Незанятые лесными насаждениями	Итого	Дороги	Просеки	Болота	Другие	Итого
1	2	3	4	5	6	7	8	9	10	11
0,641	0,3084	0,0334	-	-	0,641	-	-	-	0,3325	0,3325

#### 4.3.5 Характеристика насаждений лесного участка

Таблица 4.3.5 Характеристика насаждений лесного участка

Участковое лесничество/ урочище (при наличии)	Номер квартала	Номер выдела	Состав насаждения или характеристика лесного участка приотсутствии насаждения	Площади (га)/ запас древесины при наличии (тыс. куб.м)	В том числе по группам возрастадревостоя (га/тыс. куб. м)			
					Молодняки	Средне возрастные	Приспевающие	Спелые и перестойные
1	2	3	4	5	6	7	8	9
ГКУ «Лениногорское лесничество» Старо-Кувакское участковое лесничество	77	22	6БЗЛП1ДН	0,1275/0,0255	-	-	-	0,1275/0,0255
ГКУ «Лениногорское лесничество Шугуровское участковое лесничество	85	3	Спецплощадка	0,3325/-	-	-	-	-
	94	1	10Е	0,0334/0,053	0,0334/0,053	-	-	-
Итого				0,641/0,0785	0,0334/0,053	-	-	0,1275/0,0255

Таблица 4.3.6 Средние таксационные показатели насаждений лесного участка

Целевое назначение лесов	Лесной квартал/ лесотаксационный выдел	Хозяйство/ преобладающая порода	Состав насаждений	Возраст	Бонитет	Полнота	Средний запас древесины куб. (м³ /га)			
							Молодняки	Средне возрастные	Приспевающие	Спелые и перестойные
1	2	3	4	5	6	7	8	9	10	11
Защитные	77/22	Берёза	6БЗЛП1ДН	80	2	0,7	-	-	-	200
Эксплуатационные	94/1	Ель	10Е	30	1	0,9	160	-	-	-

#### 4.3.6 Виды и объемы использования лесов на лесном участке

Таблица 4.3.7 Виды и объемы использования лесов на лесном участке

Целевое назначение лесов	Хозяйство (хвойное, твердолиственное, мягколиственные)	Площадь, (га)	Единица измерения	Объемы Использования лесов (изъятия лесных ресурсов тыс. куб. м)
1	2	3	4	5
Защитные	Мягколиственные	0,1275		0,0255
Эксплуатационные	Хвойные	0,0334		0,053
<b>Итого</b>				0,0785

Вид использования лесов: Заготовка древесины (статьи 25, 29 Лесного кодекса РФ); Заготовка и сбор недревесных лесных ресурсов (статьи 25, 32 Лесного кодекса РФ); Заготовка пищевых лесных ресурсов и сбор лекарственных растений (статьи 25, 35 Лесного кодекса РФ); Осуществление видов деятельности в сфере охотничьего хозяйства (статьи 25, 36 Лесного кодекса РФ); Осуществление научно-исследовательской, образовательной деятельности (статьи 25, 40 Лесного кодекса РФ); Осуществление рекреационной деятельности (статьи 25, 41 Лесного кодекса РФ); Создание лесных плантаций и их эксплуатация (статьи 25, 42 Лесного кодекса РФ); Выращивание лесных плодовых, ягодных, декоративных растений, лекарственных растений (статьи 25, 39 Лесного кодекса РФ); Создание лесных питомников и их эксплуатация (статьи 25, 39.1 Лесного кодекса РФ); Осуществление геологического изучения недр, разведка и добыча полезных ископаемых (статьи 25, 43 Лесного кодекса РФ); Строительство и эксплуатация водохранилищ и иных искусственных водных объектов, создание и расширение морских и речных портов, строительство, реконструкция и эксплуатация гидротехнических сооружений (статьи 25, 44 Лесного кодекса РФ); Строительство, реконструкция, эксплуатация линейных объектов (статьи 25, 45 Лесного кодекса РФ); Создание и эксплуатация объектов лесоперерабатывающей инфраструктуры (статьи 25, 46 Лесного кодекса РФ); Осуществление религиозной деятельности (статьи 25, 47 Лесного кодекса РФ); Иные виды, определенные в соответствии с частью 2 статьи 6 Лесного кодекса РФ.

#### 4.3.7 Виды разрешенного использования лесов на лесном участке

Лесохозяйственным регламентом утвержденным приказом Министерства лесного хозяйства Республики Татарстан от 17.01.2022 №35-осн в границах Шугуровского участкового лесничества (квартал 85 выдел 3, квартал 94 выдел 1), Старо-Кувакского участкового лесничества (квартал 77 выдел 22) ГКУ «Лениногорское лесничество» и соответственно на лесном участке установлены следующие виды разрешенного использования лесов:

Заготовка древесины (статьи 25, 29 Лесного кодекса РФ);

Заготовка и сбор недревесных лесных ресурсов (статьи 25, 32 Лесного кодекса РФ);

Заготовка пищевых лесных ресурсов и сбор лекарственных растений (статьи 25, 35 Лесного кодекса РФ);

Осуществление видов деятельности в сфере охотничьего хозяйства (статьи 25, 36 Лесного кодекса РФ);

Осуществление научно-исследовательской, образовательной деятельности (статьи 25, 40 Лесного кодекса РФ);

Осуществление рекреационной деятельности (статьи 25, 41 Лесного кодекса РФ);

Создание лесных плантаций и их эксплуатация (статьи 25, 42 Лесного кодекса РФ);

Выращивание лесных плодовых, ягодных, декоративных растений, лекарственных растений (статьи 25, 39 Лесного кодекса РФ);

Создание лесных питомников и их эксплуатация (статьи 25, 39.1 Лесного кодекса РФ);

Осуществление геологического изучения недр, разведка и добыча полезных ископаемых (статьи 25, 43 Лесного кодекса РФ);

Строительство и эксплуатация водохранилищ и иных искусственных водных объектов, создание и расширение морских и речных портов, строительство, реконструкция и эксплуатация гидротехнических сооружений (статьи 25, 44 Лесного кодекса РФ);

Строительство, реконструкция, эксплуатация линейных объектов (статьи 25, 45 Лесного кодекса РФ);

Создание и эксплуатация объектов лесоперерабатывающей инфраструктуры (статьи 25, 46 Лесного кодекса РФ);

Осуществление религиозной деятельности (статьи 25, 47 Лесного кодекса РФ);

Иные виды, определенные в соответствии с частью 2 статьи 6 Лесного кодекса РФ.

#### 4.3.8 Сведения об обременениях лесного участка

По данным государственного лесного реестра имеются следующие обременения:

- квартал 85 части выдела 3, квартал 94 части выдела 1 Шугуровского участкового лесничества Лениногорского лесничества не обременены;

- квартал 77 части выдела 22 Шугуровского участкового лесничества Лениногорского лесничества не обременен.

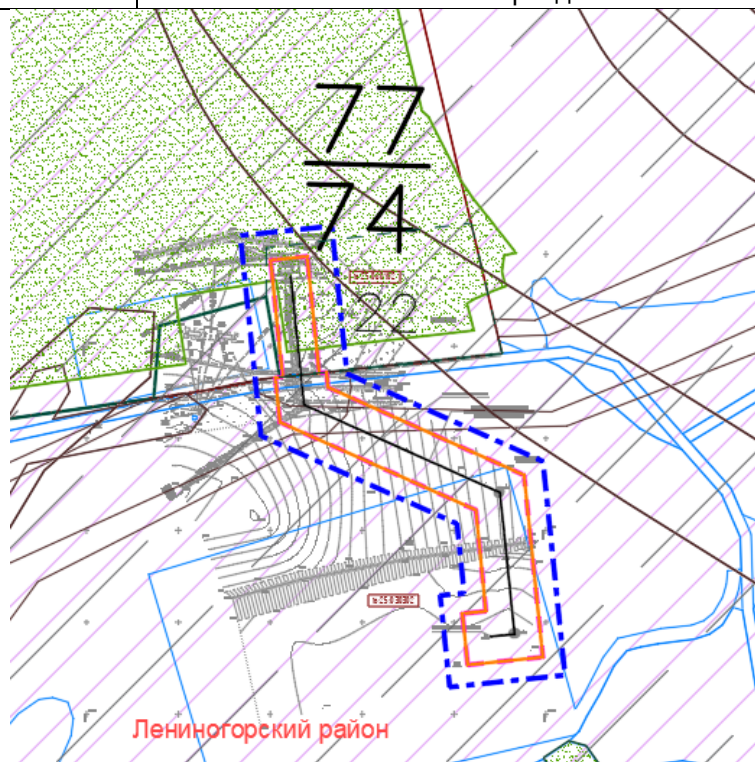
#### 4.3.9 Сведения о наличии на лесном участке особо защитных участков лесов, особо охраняемых природных территорий, зон с особыми условиями использования

Согласно данным государственного лесного реестра на лесном участке нет особо защитных участков лесов (ОЗУ).

					13771-ПМТ-МО-Р8	Лист
Изм.	Лист	№ докум.	Подпись	Дата		12

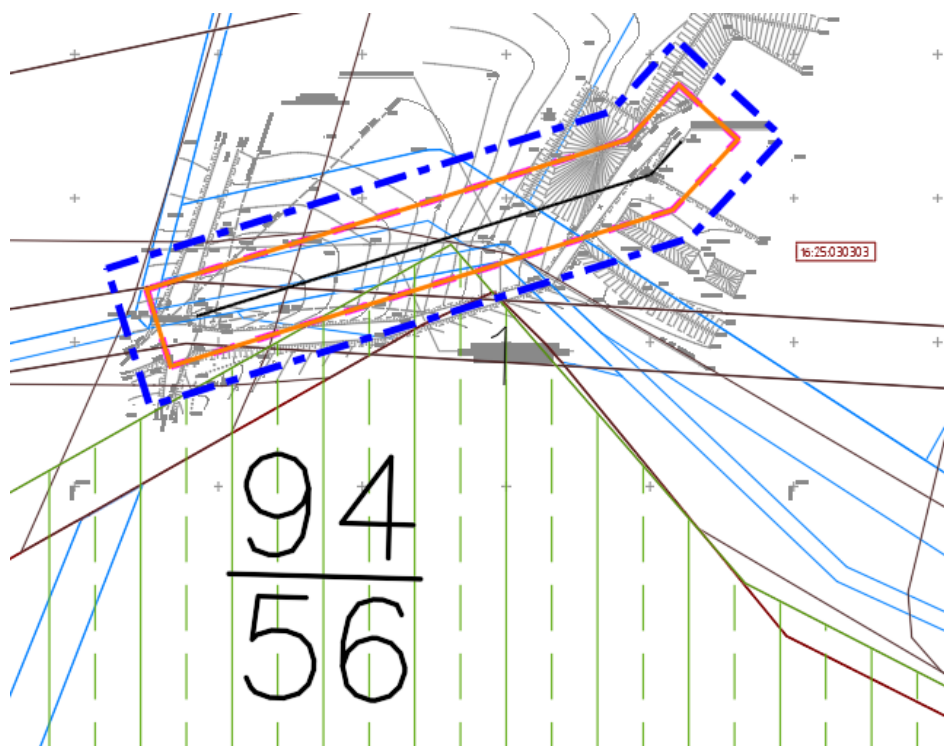
#### 4.3.10 Схема расположения линейного участка

Субъект Российской Федерации	Республика Татарстан
Муниципальное образование	Лениногорское
Категория земель	Земли лесного фонда
Лесничество (лесопарк)	Лениногорское
Участковое лесничество	Старо-Кувакское
Вид использования лесов	Заготовка древесины (статьи 25, 29 Лесного кодекса РФ); Заготовка и сбор недревесных лесных ресурсов (статьи 25, 32 Лесного кодекса РФ); Заготовка пищевых лесных ресурсов и сбор лекарственных растений (статьи 25, 35 Лесного кодекса РФ); Осуществление видов деятельности в сфере охотничьего хозяйства (статьи 25, 36 Лесного кодекса РФ); Осуществление научно-исследовательской, образовательной деятельности (статьи 25, 40 Лесного кодекса РФ); Осуществление рекреационной деятельности (статьи 25, 41 Лесного кодекса РФ); Создание лесных плантаций и их эксплуатация (статьи 25, 42 Лесного кодекса РФ); Выращивание лесных плодовых, ягодных, декоративных растений, лекарственных растений (статьи 25, 39 Лесного кодекса РФ); Создание лесных питомников и их эксплуатация (статьи 25, 39.1 Лесного кодекса РФ); Осуществление геологического изучения недр, разведка и добыча полезных ископаемых (статьи 25, 43 Лесного кодекса РФ); Строительство и эксплуатация водохранилищ и иных искусственных водных объектов, создание и расширение морских и речных портов, строительство, реконструкция и эксплуатация гидротехнических сооружений (статьи 25, 44 Лесного кодекса РФ); Строительство, реконструкция, эксплуатация линейных объектов (статьи 25, 45 Лесного кодекса РФ); Создание и эксплуатация объектов лесоперерабатывающей инфраструктуры (статьи 25, 46 Лесного кодекса РФ); Осуществление религиозной деятельности (статьи 25, 47 Лесного кодекса РФ); Иные виды, определенные в соответствии с частью 2 статьи 6 Лесного кодекса РФ
Цель предоставления лесного участка	строительства, реконструкции, эксплуатации линий электропередачи, линий связи, дорог, трубопроводов и других линейных объектов;
Особые отметки	земли лесного фонда Российской Федерации



Субъект Российской Федерации	Республика Татарстан
Муниципальное образование	Лениногорское
Категория земель	Земли лесного фонда
Лесничество (лесопарк)	Лениногорское
Участковое лесничество	Шугуровское
Вид использования лесов	Заготовка древесины (статьи 25, 29 Лесного кодекса РФ); Заготовка и сбор недревесных лесных ресурсов (статьи 25, 32 Лесного кодекса РФ); Заготовка пищевых лесных ресурсов и сбор лекарственных растений (статьи 25, 35 Лесного кодекса РФ); Осуществление видов деятельности в сфере охотничьего хозяйства (статьи 25, 36 Лесного кодекса РФ); Осуществление научно-исследовательской, образовательной деятельности (статьи 25, 40 Лесного кодекса РФ); Осуществление рекреационной деятельности (статьи 25, 41 Лесного кодекса РФ); Создание лесных плантаций и их эксплуатация (статьи 25, 42 Лесного кодекса РФ); Выращивание лесных плодовых, ягодных, декоративных растений, лекарственных растений (статьи 25, 39 Лесного кодекса РФ); Создание лесных питомников и их эксплуатация (статьи 25, 39.1 Лесного кодекса РФ); Осуществление геологического изучения недр, разведка и добыча полезных ископаемых (статьи 25, 43 Лесного кодекса РФ); Строительство и эксплуатация водохранилищ и иных искусственных водных объектов, создание и расширение морских и речных портов, строительство, реконструкция и эксплуатация гидротехнических сооружений (статьи 25, 44 Лесного кодекса РФ); Строительство, реконструкция, эксплуатация линейных объектов (статьи 25, 45 Лесного кодекса РФ); Создание и эксплуатация объектов лесоперерабатывающей инфраструктуры (статьи 25, 46 Лесного кодекса РФ); Осуществление религиозной деятельности (статьи 25, 47 Лесного кодекса РФ); Иные виды, определенные в соответствии с частью 2 статьи 6 Лесного кодекса РФ
Цель предоставления лесного участка	строительства, реконструкции, эксплуатации линий электропередачи, линий связи, дорог, трубопроводов и других линейных объектов;
Особые отметки	земли лесного фонда Российской Федерации





					13771-ПМТ-МО-Р8	Лист
						15
Изм.	Лист	№ докум.	Подпись	Дата		



#### 4.4. Информация по лесным участкам

##### Информация о лесном участке

Номер государственного учета в лесном реестре 18941-2009-12

Кадастровый номер (при наличии) 16:25:000000:1463

Условный номер (при наличии)

Предыдущий кадастровый (условный) номер

##### ЛЕСНОЙ УЧАСТОК

Адрес (местоположение) Республика Татарстан, Лениногорский муниципальный район, Лениногорское лесничество, Старо-Кувакское участковое лесничество, квартала 74-77, 79-87, квартал 88 выдела 1-20, 22-28, квартал 89 выдела 1-3, 5-33, квартал 90 выдела 1-8, квартал 91 выдела 1, 5, 7-29, 30(ч), 31, 32, квартал 92 выдела 1, 4-11, квартал 93 выдела 1-22, квартал 103 выдела 1-5, квартал 106 выдела 5, 6, 16, квартал 110 выдел 12, квартал 111 выдела 1, 5-7, 14, квартал 112 выдела 3-5 (по данным лесоустройства 2003 г.)

Наименование (реквизиты) юридического лица, фамилия, имя, отчество физического лица, местонахождение (регистрация) правообладателя:

Собственность Российской Федерации

Назначение лесного участка (вид(ы) использования):

1. заготовки древесины
2. заготовка и сбор недревесных лесных ресурсов
3. заготовка пищевых лесных ресурсов и сбор лекарственных растений
4. ведение охотничьего хозяйства и осуществление охоты
5. ведение сельского хозяйства на лесных землях
6. осуществление рекреационной деятельности
7. выполнение работ по геологическому изучению недр разработка месторождений полезных ископаемых
8. строительство, реконструкция, эксплуатация линий электропередачи, линий связи, дорог, трубопроводов и других линейных объектов
9. осуществление научно-исследовательской деятельности, образовательной деятельности
10. создание лесных плантаций и их эксплуатация
11. выращивание лесных, плодовых, ягодных, декоративных растений, лекарственных растений

Площадь: 1454,78 га

Документы - основания пользования лесным участком:

не обременен

Особые отметки: вид целевого назначения - защитные, эксплуатационные леса  
категория защитных лесов -

Должностное лицо органа,  
осуществляющего ведение  
государственного лесного  
реестра -

Первый заместитель министра лесного хозяйства  
Республики Татарстан

И.Н. Зарипов  
ФИО

Дата 17.03.2014

Подпись





Республика Татарстан, Лениногорский муниципальный район  
(субъект Российской Федерации, муниципальное образование)

(название)

(название)

Масштаб 1:25 000



ФИО

Подпись





## Информация о лесном участке

Номер государственного учета в лесном реестре 18402-2009-12  
Кадастровый номер (при наличии) 16:25:000000:2455  
Условный номер (при наличии)  
Предыдущий кадастровый (условный) номер

### ЛЕСНОЙ УЧАСТОК

Адрес (местоположение) Республика Татарстан, Лениногорский муниципальный район, Лениногорское лесничество, Шугуровское участковое лесничество, квартала 80,81,квартал 82 выдела 1-12,13(ч),14-22,23(ч),24-31,32(ч),33-40,41(ч),42-48, квартал 83 выдела 1-36,37(ч),38-59, квартал 84, квартал 85 выдела 1-22,23(ч),24,25(ч),26-34,35(ч),36-39,40(ч),41,42(ч),43,44(ч),45-50,51(ч),52,53(ч),54-63, квартала 86,87, квартал 88 выдела 1-29,32-35,38-41, квартал 14 выдела 4,7-9,18,20-22,31, квартал 22 выдела 44,45,квартал 15 выдела 7,8,14,16-20,22 (по данным лесоустройство 2003 г)

Наименование (реквизиты) юридического лица, фамилия, имя, отчество физического лица, местонахождение (регистрация) правообладателя:  
Право собственности Российской Федерации

Назначение лесного участка (вид(ы) использования):

1. заготовки древесины
2. заготовка и сбор недревесных лесных ресурсов
3. заготовка пищевых лесных ресурсов и сбор лекарственных растений
4. ведение охотничьего хозяйства и осуществление охоты
5. ведение сельского хозяйства на лесных землях
6. осуществление научно- исследовательской деятельности, образовательной деятельности
7. осуществление рекреационной деятельности
8. создание лесных плантации и их эксплуатация
9. выращивание лесных, плодовых, ягодных, декоративных растений, лекарственных растений
10. выполнение работ по геологическому изучению недр. Разработка месторождений полезных ископаемых
11. строительство, реконструкция водохранилищ и иных искусственных водных объектов, а также гидротехнических сооружений и специализированных портов
12. строительство, реконструкция, эксплуатация линий электропередачи, линий связи, дорог, трубопроводов и других линейных объектов
13. переработка древесины и иных лесных ресурсов

Площадь: 972,0 га

Документы - основания пользования лесным участком: не обременен

Особые отметки: вид целевого назначения – защитные и эксплуатационные леса  
категория защитных лесов –

Карта-схема расположения и границы лесного участка на обороте

Должностное лицо органа,  
осуществляющего ведение  
государственного лесного  
реестра –

Первый заместитель министра лесного хозяйства  
Республики Татарстан

И.Н. Зарипов  
Ф.И.О

Дата 18.09.2024

Подпись





## Карта-схема расположения и границы лесного участка

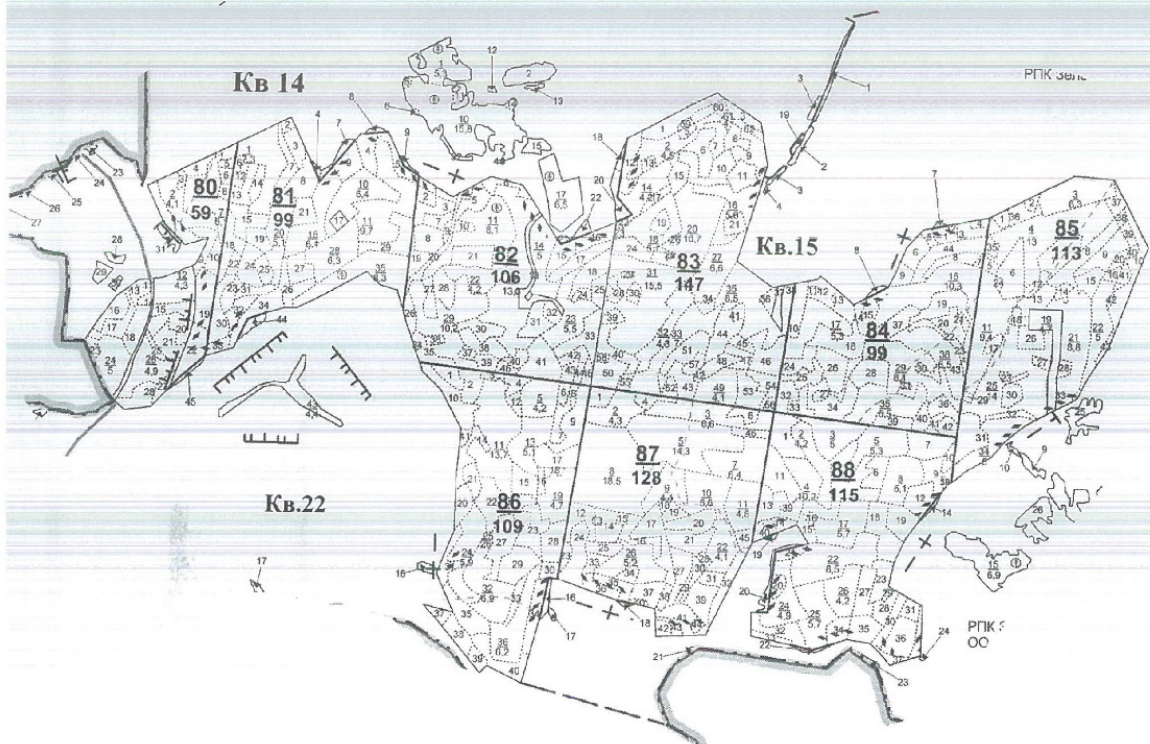
Республика Татарстан, Лениногорский муниципальный район  
(субъект Российской Федерации, муниципальное образование)

Лесничество (лесопарк) Лениногорское  
(название)

Участковое лесничество Шугуровское  
(название)

Лесоустройство 2014

Масштаб 1: 10 000



Условные обозначения: — границы лесного участка

Должностное лицо органа,  
осуществляющего ведение  
государственного лесного  
реестра –

Первый заместитель министра лесного хозяйства  
Республики Татарстан

И.Н. Зарипов  
Ф.И.О.

Дата 18.09.2024

Подпись



Изм.	Лист	№ докум.	Подпись	Дата

13771-ПМТ-МО-Р8

Лист

19



## Информация о лесном участке

Номер государственного учета в лесном реестре 18369-2009-12  
Кадастровый номер (при наличии) 16:25:000000:1700  
Условный номер (при наличии)  
Предыдущий кадастровый (условный) номер

### ЛЕСНОЙ УЧАСТОК

Адрес (местоположение) Республика Татарстан, Лениногорский муниципальный район, Лениногорское лесничество, Шугуровское участковое лесничество, квартал 94, квартал 101 выдела 1-21,23-42,44-50, квартал 102 выдела 1-9,11-26,28-42, квартала 104,105,112,113, квартал 16 выдела 8,11,13-16, квартал 17 выдела 10-13, квартал 18 выдела 10,11,14,18,24,25, квартал 24 выдела 1-4 (по данным лесоустройства 2003 г.)

Наименование (реквизиты) юридического лица, фамилия, имя, отчество физического лица, местонахождение (регистрация) правообладателя:

Право собственности Российской Федерации

Назначение лесного участка (вид(ы) использования):

1. заготовки древесины
2. заготовка и сбор недревесных лесных ресурсов
3. заготовка пищевых лесных ресурсов и сбор лекарственных растений
4. ведение охотничьего хозяйства и осуществление охоты
5. ведение сельского хозяйства на лесных землях
6. осуществление научно-исследовательской деятельности, образовательной деятельности
7. осуществление рекреационной деятельности
8. создание лесных плантации и их эксплуатация
9. выращивание лесных, плодовых, ягодных, декоративных растений, лекарственных растений
10. выполнение работ по геологическому изучению недр. Разработка месторождений полезных ископаемых
11. строительство, реконструкция водохранилищ и иных искусственных водных объектов, а также гидротехнических сооружений и специализированных портов
12. строительство, реконструкция, эксплуатация линий электропередачи, линий связи, дорог, трубопроводов и других линейных объектов
13. переработка древесины и иных лесных ресурсов

Площадь: 668,42 га

Документы - основания пользования лесным участком: не обременен

Особые отметки: вид целевого назначения – защитные и эксплуатационные леса  
категория защитных лесов –

Карта-схема расположения и границы лесного участка на обороте

Должностное лицо органа,  
осуществляющего ведение  
государственного лесного  
реестра –

Первый заместитель министра лесного хозяйства  
Республики Татарстан

И.Н. Зарипов  
Ф.И.О

Дата 18.03.2024

Подпись





# Карта-схема расположения и границы лесного участка

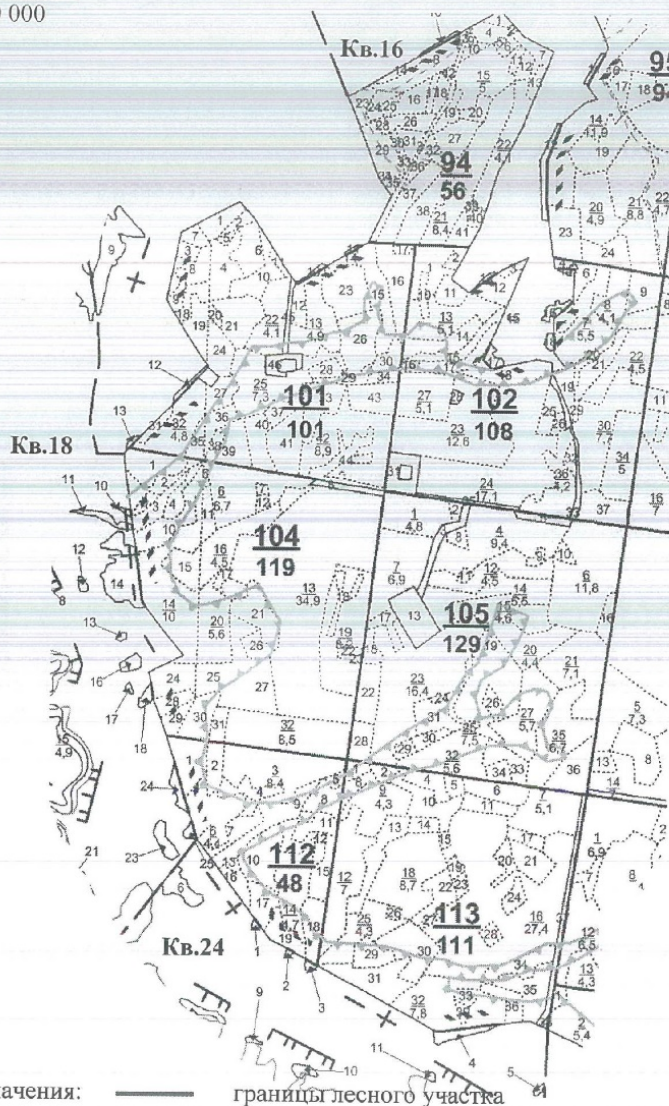
Республика Татарстан, Лениногорский муниципальный район  
(субъект Российской Федерации, муниципальное образование)

Лесничество (лесопарк) Лениногорское  
(название)

Участковое лесничество Шугуровское  
(название)

Лесоустройство 2014

Масштаб 1: 10 000



Условные обозначения: — границы лесного участка

Должностное лицо органа,  
осуществляющего ведение  
государственного лесного  
реестра –  
Первый заместитель министра лесного хозяйства  
Республики Татарстан

И.Н. Зарипов  
Ф.И.О.

Дата 18.03.2014

Подпись



Изм.	Лист	№ докум.	Подпись	Дата

13771-ПМТ-МО-Р8

Лист

21