



Заказчик



ДОКУМЕНТАЦИЯ ПО ПЛАНИРОВКЕ ТЕРРИТОРИИ

по объекту: «Обустройство Ромашкинского нефтяного месторождения.  
НГДУ "Лениногорскнефть". 2023 год»

ПРОЕКТ МЕЖЕВАНИЯ ТЕРРИТОРИИ

Раздел 7: Материалы по обоснованию проекта межевания территории.  
Графическая часть

13771-ПМТ-МО-Р7

Изм.	№	Подп.	Дата



Бугульминский район



УСЛОВНЫЕ ОБОЗНАЧЕНИЯ



Границы публичных сервитутов, подлежащих установлению в соответствии с законодательством РФ



Границы территории, в отношении которой осуществляется подготовка проекта межевания

16:07:240001

Номер кадастрового квартала



Охранная зона проектируемого нефтепровода 25 м



Проектируемый нефтепровод



Охранные зоны инженерных объектов и сетей



Граница существующего земельного участка



Эксплуатационные леса

Система координат : МСК-16 (зона 2)

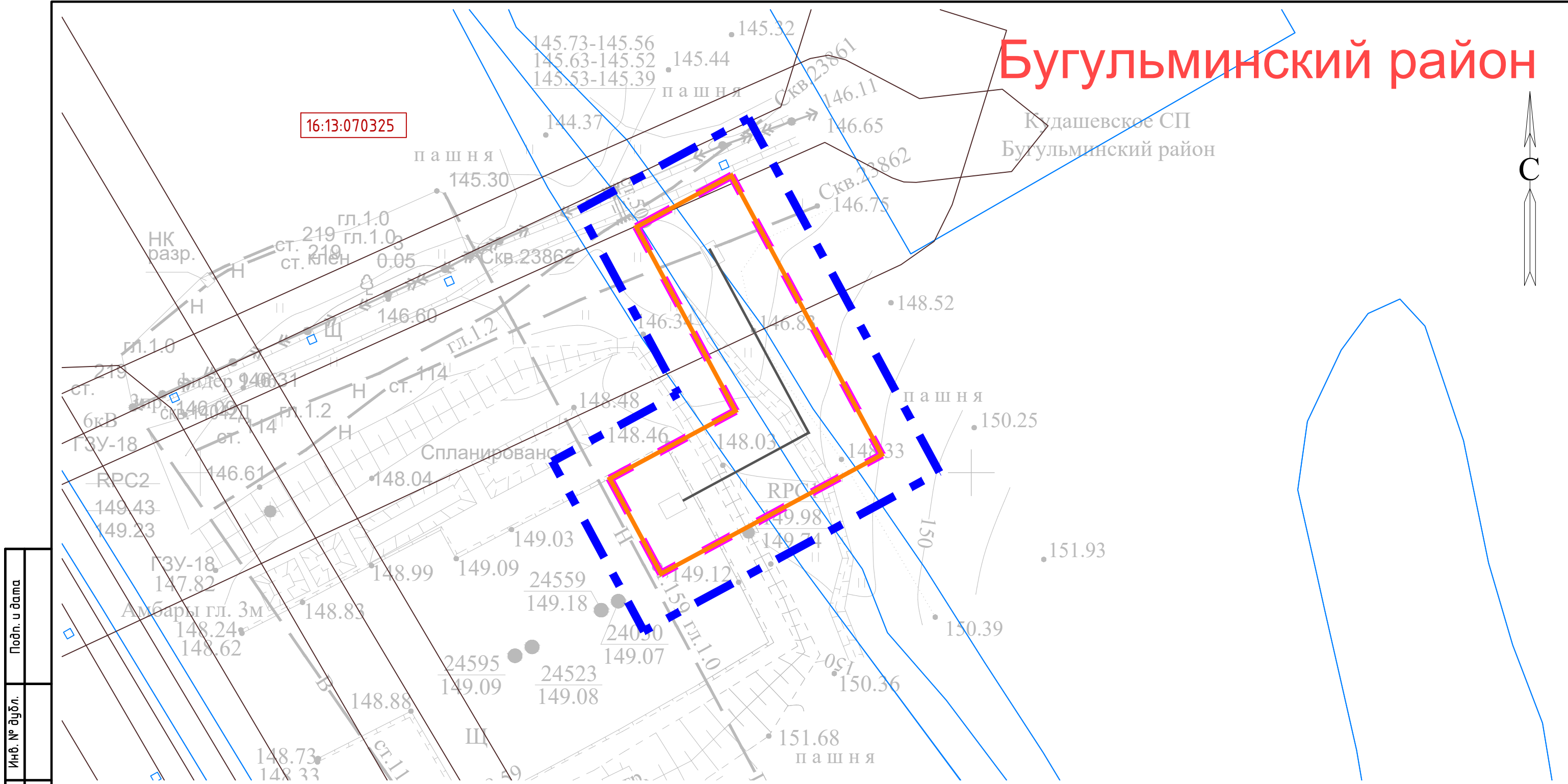
						13771-ПМТ-МО-ГЧ			
						"Обустройство Ромашкинского нефтяного месторождения.НГДУ "Лениногорскнефть". 2023 год			
Изм.	Кол.уч.	Лист	№ док.	Подп.	Дата	Проект межевания территории Материалы по обоснованию	Стадия	Лист	Листов
Разраб.		Заинчковский		<i>Зай</i>	02.24		ПМ	1	13
Проверил		Ямашев Д.		<i>Ям</i>	02.24				
						Чертеж границ зон с особыми условиями использования территории и существующих земельных участков. Масштаб 1:1000	ООО "ПК Стройпроектнадзор"		
Н. контр.									

Копировал

Формат А3

Подп. и дата	
Инв. № дубл.	
Взам. инв. №	
Подпись и дата	
Инв. № подл.	

Бугульминский район



УСЛОВНЫЕ ОБОЗНАЧЕНИЯ



Границы публичных сервитутов, подлежащих установлению в соответствии с законодательством РФ



Границы территории, в отношении которой осуществляется подготовка проекта межевания

16:07:240001


Номер кадастрового квартала



Проектируемый нефтепровод



Охранная зона проектируемого нефтепровода 25 м



Граница существующего земельного участка



Охранные зоны инженерных объектов и сетей

Система координат : МСК-16 (зона 2)

						13771-ПМТ-МО-ГЧ			
						"Обустройство Ромашкинского нефтяного месторождения.НГДУ "Лениногорскнефть". 2023 год			
Изм.	Кол.уч.	Лист	№ док.	Подп.	Дата	Проект межевания территории Материалы по обоснованию	Стадия	Лист	Листов
Разраб.		Заинчковский		Зай	02.24		ПМ	2	13
Проверил		Ямашев Д.		Л	02.24				
						Чертеж границ зон с особыми условиями использования территории и существующих земельных участков. Масштаб 1:1000	ООО "ПК Стройпроектнадзор"		
Н. контр.									

Копировал

Формат А3







Лениногорский район

Землепользователь  
ениногорского района

земляные работы  
Амбар гл.3 м

Куакбайское СП  
Лениногорский район

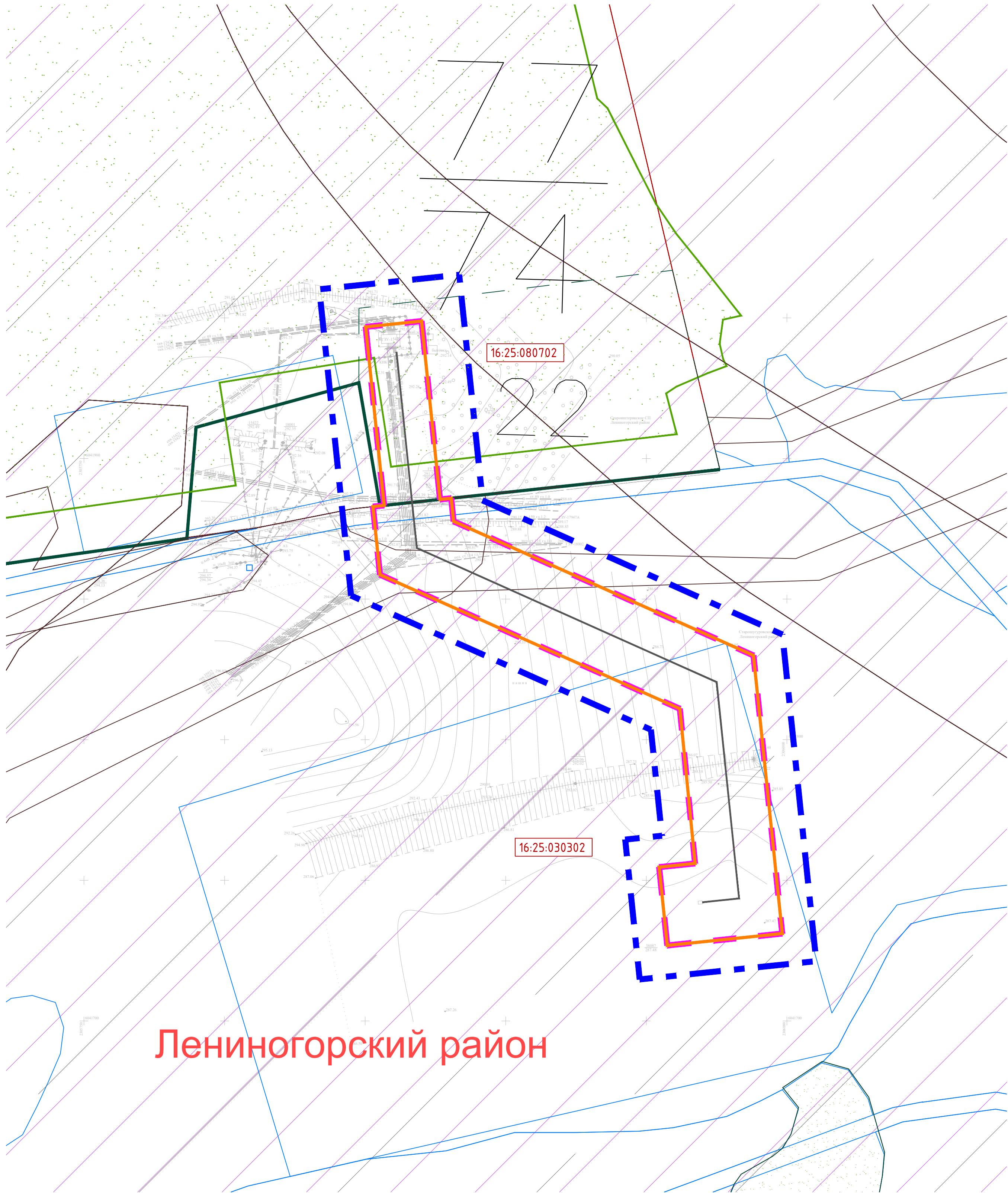
УСЛОВНЫЕ ОБОЗНАЧЕНИЯ

- Границы публичных сервитутов,  
подлежащих установлению в  
соответствии с законодательством РФ
- Границы территории, в отношении  
которой осуществляется  
подготовка проекта межевания
- Охранная зона проектируемого  
нефтепровода 25 м
- Граница кадастрового квартала
- 16:07:240001

Номер кадастрового квартала
- Проектируемый нефтепровод
- Граница существующего  
земельного участка
- Охранные зоны инженерных  
объектов и сетей

Система координат : МСК-16 (зона 2)

						13771-ПМТ-МО-ГЧ			
						"Обустройство Ромашкинского нефтяного месторождения.НГ ДУ "Лениногорскнефть". 2023 год			
Изм.	Кол.уч.	Лист	№ док.	Подп.	Дата	Проект межевания территории Материалы по обоснованию	Стадия	Лист	Листов
Разраб.		Зайнчковский		Зайн	02.24		ПМ	4	13
Проверил		Ямашев Д.		Ямашев	02.24	Чертеж границ зон с особыми условиями использования территории и существующих земельных участков. Масштаб 1:1000	ООО "ПК Стройпроектнадзор"		
Н. контр.									



## Ленинградский район

### УСЛОВНЫЕ ОБОЗНАЧЕНИЯ



Границы публичных сервитутов, подлежащих установлению в соответствии с законодательством РФ

16:07:24-0001

Номер кадастрового квартала



Проектируемый нефтепровод



Граница существующего земельного участка



Леса, расположенные в зонах округов санитарно (горно-санитарной) охраны лечебно-оздоровительных местностей и курортов



Охранные зоны инженерных объектов и сетей



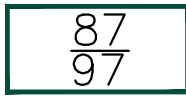
Граница кадастрового квартала



Границы территории, в отношении которой осуществляется подготовка проекта межевания



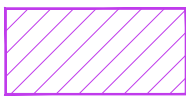
Охранная зона проектируемого нефтепровода 25 м



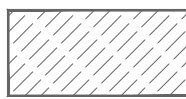
Граница лесного участка и его номер



Граница лесного выдела и его номер



Зоны минимальных расстояний магистральных или промышленных трубопроводов



Санитарный разрыв (границы III зоны округа санитарной охраны курорта Бакирово)

Система координат : МСК-16 (зона 2)

						13771-ПМТ-МО-ГЧ			
						"Обустройство Ромашкинского нефтяного месторождения.НГ ДЧ "Ленинградскнефть". 2023 год			
Изм.	Кол.уч.	Лист	№ док.	Подп.	Дата	Проект межевания территории Материалы по обоснованию	Стадия	Лист	Листов
Разраб.		Зайнчковский		Зайн	02.24		ПМ	5	13
Проверил		Ямашев Д.		Ямашев	02.24	Чертеж границ зон с особыми условиями использования территории и существующих земельных участков. Масштаб 1:1000	ООО "ПК Стройпроектнадзор"		
Н. контр.									

Копировал

Формат А2



# Ленингорский район



16:25:030302

спланировано

Старошупуровское СП  
Ленингорский район

Старошугуровское С/П  
Лениногорский район


### УСЛОВНЫЕ ОБОЗНАЧЕНИЯ



Границы публичных сервитутов,  
подлежащих установлению в  
соответствии с законодательством РФ

16:07:240001

Номер кадастрового квартала



Проектируемый нефтепровод

Граница существующего земельного участка



Леса, расположенные в зонах округов  
санитарно (горно-санитарной) охраны  
лечебно-оздоровительных местностей и  
курортов




Границы территории, в отношении которой осуществляется подготовка проекта межевания



Охранная зона проектируемого  
нефтепровода 25 м



## Охранные зоны инженерных объектов и сетей



### Зоны минимальных расстояний магистральных или промышленных трубопроводов

Система координат : МСК-16 (зона 2)

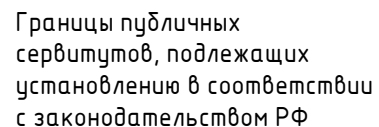
						13771-ПМТ-МО-ГЧ				
						"Обустройство Ромашкинского нефтяного месторождения.НГДУ "Лениногорскнефть". 2023 год				
Изм.	Кол.уч.	Лист	№ док.	Подп.	Дата					
Разраб.		Заичковский		Заич	02.24	Проект межевания территории Материалы по обоснованию		Стадия	Лист	Листов
Проверил		Ямашев Д.		Ямашев	02.24			ПМ	6	13
						Чертеж границ зон с особыми условиями использования территории и существующих земельных участков. Масштаб 1:1000		ООО "ПК Стройпроектнадзор"		
Н. контр.										

Копировал

Формат А3

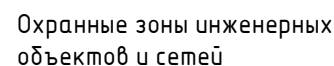
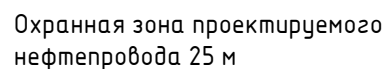
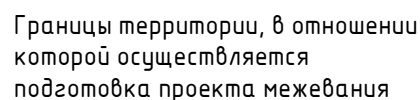
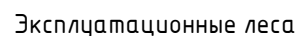
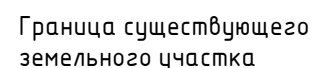


# Лениногорский район

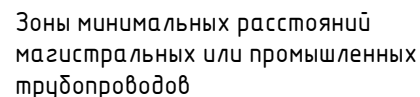


Номер кадастрового квартала

## Проектируемый нефтепровод



Граница кадастрового квартала



Система координат : МСК-16 (зона 2)

						13771-ПМТ-МО-ГЧ				
						"Обустройство Ромашкинского нефтяного месторождения.НГДУ "Лениногорскнефть". 2023 год				
Изм.	Кол.уч.	Лист	№ док.	Подп.	Дата					
Разраб.		Зайчиковский		Зай	02.24	Проект межевания территории Материалы по обоснованию		Стадия	Лист	Листов
Проверил		Ямашев Д.		Д.Я	02.24			ПМ	7	13
						Чертеж границ зон с особыми условиями использования территории и существующих земельных участков. Масштаб 1:1000		ООО "ПК Стройпроектнадзор"		
Н. контр.										

Копировал

Формат АЗ







Лениногорский район

16:25:030303

16:25:030303

94  
56

УСЛОВНЫЕ ОБОЗНАЧЕНИЯ



Границы публичных сервитутов, подлежащих установлению в соответствии с законодательством РФ

16:07:240001

Номер кадастрового квартала



Проектируемый нефтепровод



Охранные зоны инженерных объектов и сетей



Границы территории, в отношении которой осуществляется подготовка проекта межевания



Охранная зона проектируемого нефтепровода 25 м



Граница кадастрового квартала



Граница существующего земельного участка



Эксплуатационные леса



Граница лесного участка и его номер



Граница лесного выдела и его номер

Система координат : МСК-16 (зона 2)

13771-ПМТ-МО-ГЧ

“Обустройство Ромашкинского нефтяного месторождения.НГ ДЧ “Лениногорскнефть”. 2023 год

Изм.	Кол.уч.	Лист	№ док.	Подп.	Дата	Проект межевания территории Материалы по обоснованию			Стадия	Лист	Листов
Разраб.		Заинчковский		Заб	02.24	Проект межевания территории Материалы по обоснованию			ПМ	10	13
Проверил		Ямашев Д.		Д	02.24						
Н. контр.						Чертеж границ зон с особыми условиями использования территории и существующих земельных участков. Масштаб 1:1000			ООО “ПК Стройпроектнадзор”		

Копировал

Формат А2















# Ленингорский район

16:25:160404

16:25:080702

### УСЛОВНЫЕ ОБОЗНАЧЕНИЯ

Система координат : МСК-16 (зона 2)

	Границы публичных сервитутов, подлежащих установлению в соответствии с законодательством РФ		Границы территории, в отношении которой осуществляется подготовка проекта межевания
	Номер кадастрового квартала		Охранная зона проектируемого нефтепровода 25 м
	Проектируемый нефтепровод		Граница кадастрового квартала
	Граница существующего земельного участка		Охранные зоны инженерных объектов и сетей
	Санитарный разрыв (границы III зоны округа санитарной охраны курорта Бакирово)		Зоны минимальных расстояний магистральных или промышленных трубопроводов

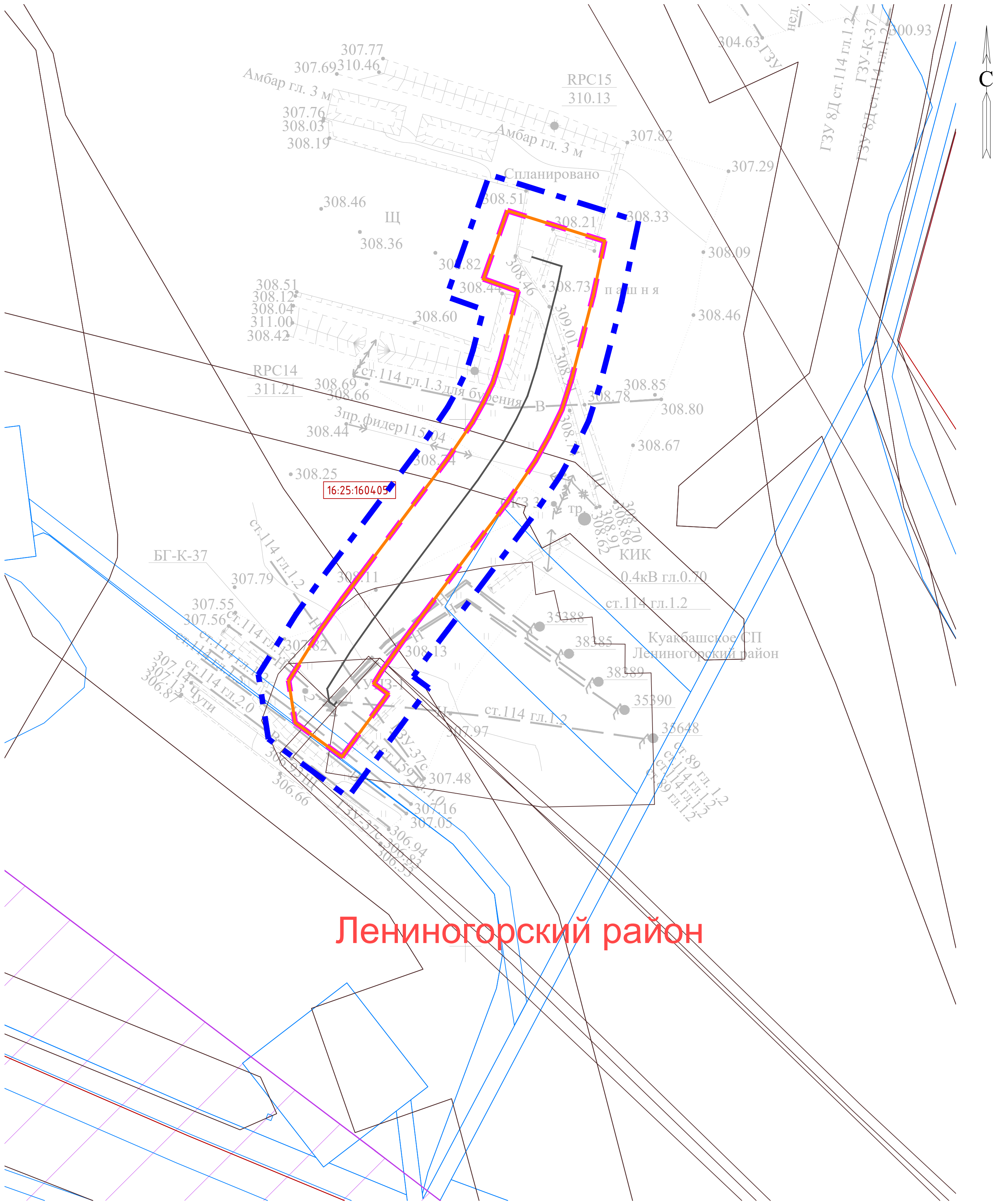
						13771-ПМТ-МО-ГЧ				
						"Обустройство Ромашкинского нефтяного месторождения.НГДУ "Лениногорскнефть". 2023 год				
Изм.	Кол.уч.	Лист	№ док.	Подп.	Дата					
Разраб.		Заичковский		Заич	02.24	Проект межевания территории Материалы по обоснованию		Стадия	Лист	Листов
Проверил		Ямашев Д.		Ямашев	02.24			ПМ	12	13
						Чертеж границ зон с особыми условиями использования территории и существующих земельных участков. Масштаб 1:1000		ООО "ПК Стройпроектнадзор"		
Н. контр.										

Копировал

Формат А3



Инв. № подл.	Подпись и дата	Взам. инв. №	Инв. № дубл.	Подп. и дата



# Лениногорский район

## УСЛОВНЫЕ ОБОЗНАЧЕНИЯ

- Границы публичных сервитутов, подлежащих установлению в соответствии с законодательством РФ
- Номер кадастрового квартала
- Проектируемый нефтепровод
- Граница существующего земельного участка
- Охранные зоны инженерных объектов и сетей
- Границы территории, в отношении которой осуществляется подготовка проекта межевания
- Охранная зона проектируемого нефтепровода 25 м
- Граница кадастрового квартала
- Зоны минимальных расстояний магистральных или промышленных трубопроводов

Система координат : МСК-16 (зона 2)

						13771-ПМТ-МО-ГЧ			
						"Обустройство Ромашкинского нефтяного месторождения.НГ ДУ "Лениногорскнефть". 2023 год			
Изм.	Кол.уч.	Лист	№ док.	Подп.	Дата	Проект межевания территории Материалы по обоснованию	Стадия	Лист	Листов
Разраб.		Зайнчковский		<i>Зайн</i>	02.24		ПМ	13	13
Проверил		Ямашев Д.		<i>Ямашев</i>	02.24	Чертеж границ зон с особыми условиями использования территории и существующих земельных участков. Масштаб 1:1000	ООО "ПК Стройпроектнадзор"		
Н. контр.									

Копировал

Формат А2