

Подрядчик

Республики Татарстан  
от «\_\_\_» \_\_\_\_\_ 2024г. № \_\_\_\_\_



**ООО «ПК СТРОЙПРОЕКТНАДЗОР»**

Заказчик



**ДОКУМЕНТАЦИЯ ПО ПЛАНИРОВКЕ ТЕРРИТОРИИ**

по объекту: «Обустройство Ромашкинского нефтяного месторождения.  
НГДУ "Лениногорскнефть". 2023 год»

**ПРОЕКТ ПЛАНИРОВКИ ТЕРРИТОРИИ  
ОСНОВНАЯ ЧАСТЬ**

Раздел 1: Проект планировки территории. Графическая часть

13771-ППТ-ОЧ-Р1

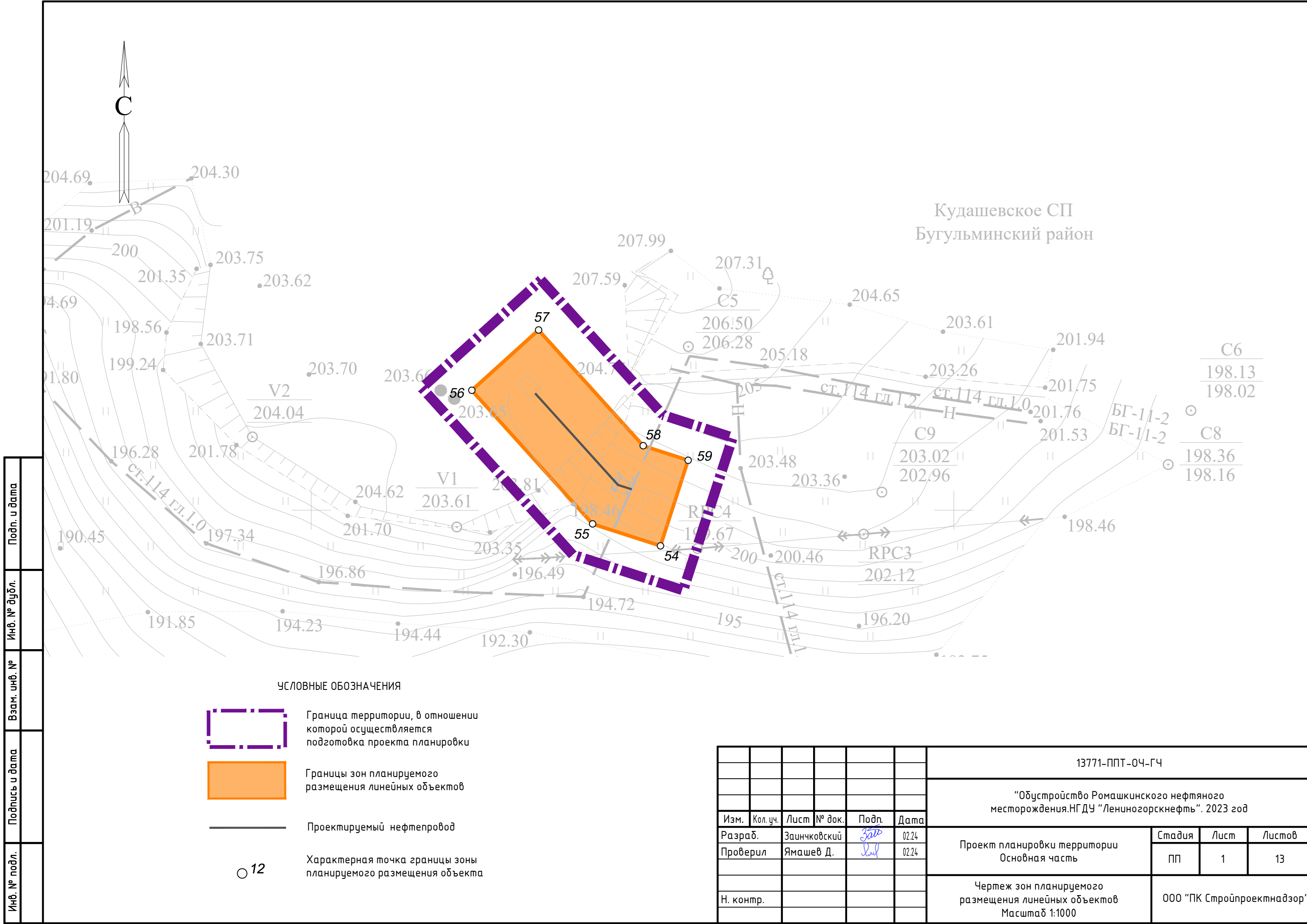
Изм.	№	Подп.	Дата



## Пояснительная записка об отсутствии чертежа красных линий

В разрабатываемом проекте для объекта «Обустройство Ромашкинского нефтяного месторождения. НГДУ "Лениногорскнефть". 2023 год» подготовка Чертежа красных линий не требуется в связи с отсутствием существующих красных линий. Основание – пункты 11,12 статьи 1 Градостроительного кодекса Российской Федерации, проектируемый объект не является территорией общего пользования. В рамках разработки документации по планировке территории также не предусмотрено установление красных линий.

					13771-ПШТ-ОЧ-Р1	Лист
						3
Изм.	Лист	№ докум.	Подпись	Дата		



Инв. № подл.	Подпись и дата	Взам. инв. №	Инв. № дубл.	Подп. и дата

УСЛОВНЫЕ ОБОЗНАЧЕНИЯ



Граница территории, в отношении которой осуществляется подготовка проекта планировки





Границы зон планируемого размещения линейных объектов



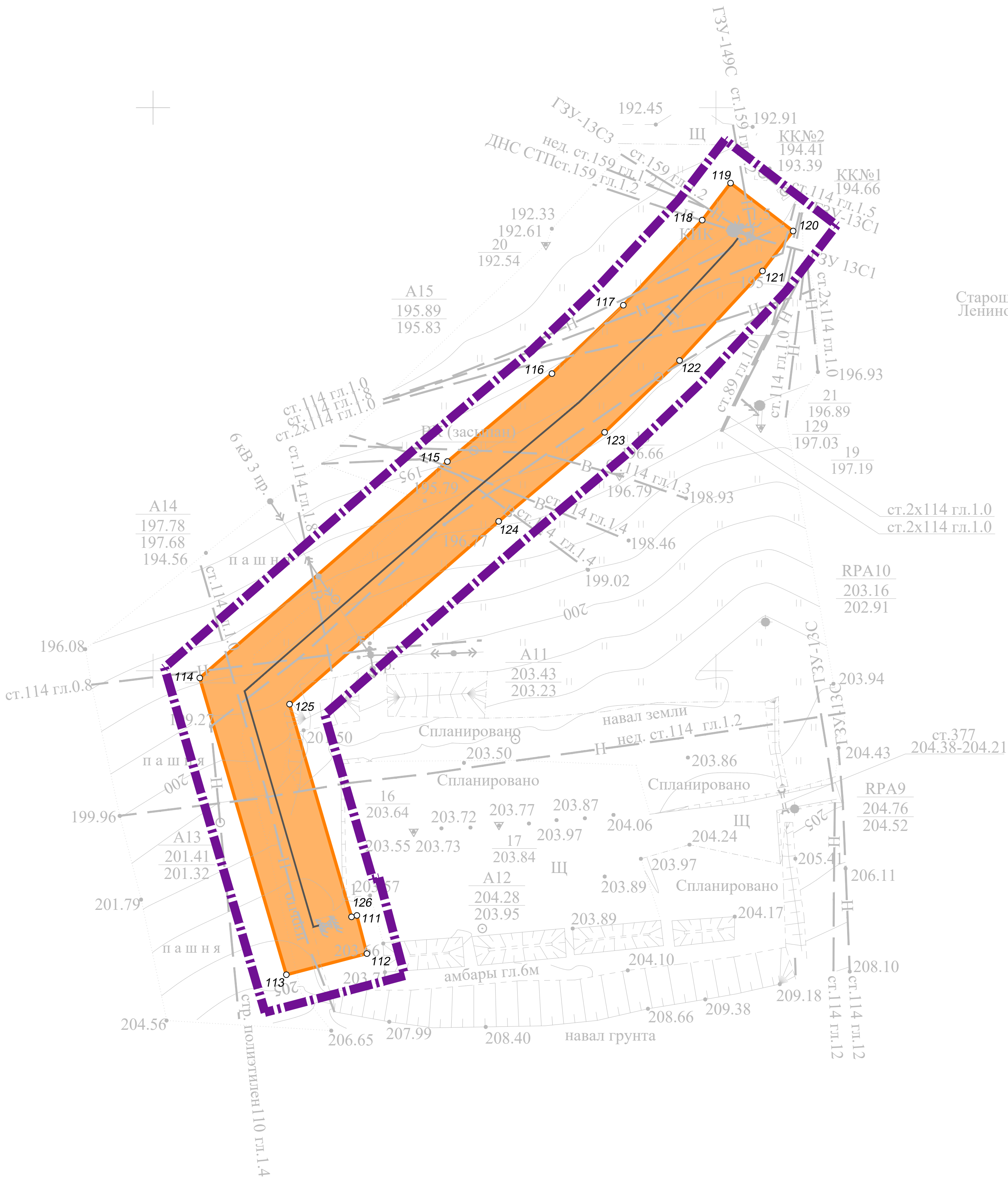
Проектируемый нефтепровод



Характерная точка границы зоны планируемого размещения объекта

						13771-ППТ-04-ГЧ			
						"Обустройство Ромашкинского нефтяного месторождения.НГДУ "Лениногорскнефть". 2023 год			
Изм.	Кол.уч.	Лист	№ док.	Подп.	Дата	Проект планировки территории Основная часть	Стадия	Лист	Листов
Разраб.		Заинчковский			02.24		ПП	1	13
Проверил		Ямашев Д.			02.24				
						Чертеж зон планируемого размещения линейных объектов Масштаб 1:1000	ООО "ПК Стройпроектнадзор"		
Н. контр.									





УСЛОВНЫЕ ОБОЗНАЧЕНИЯ



Граница территории, в отношении которой осуществляется подготовка проекта планировки



Границы зон планируемого размещения линейных объектов



Проектируемый нефтепровод



Характерная точка границы зоны планируемого размещения объекта

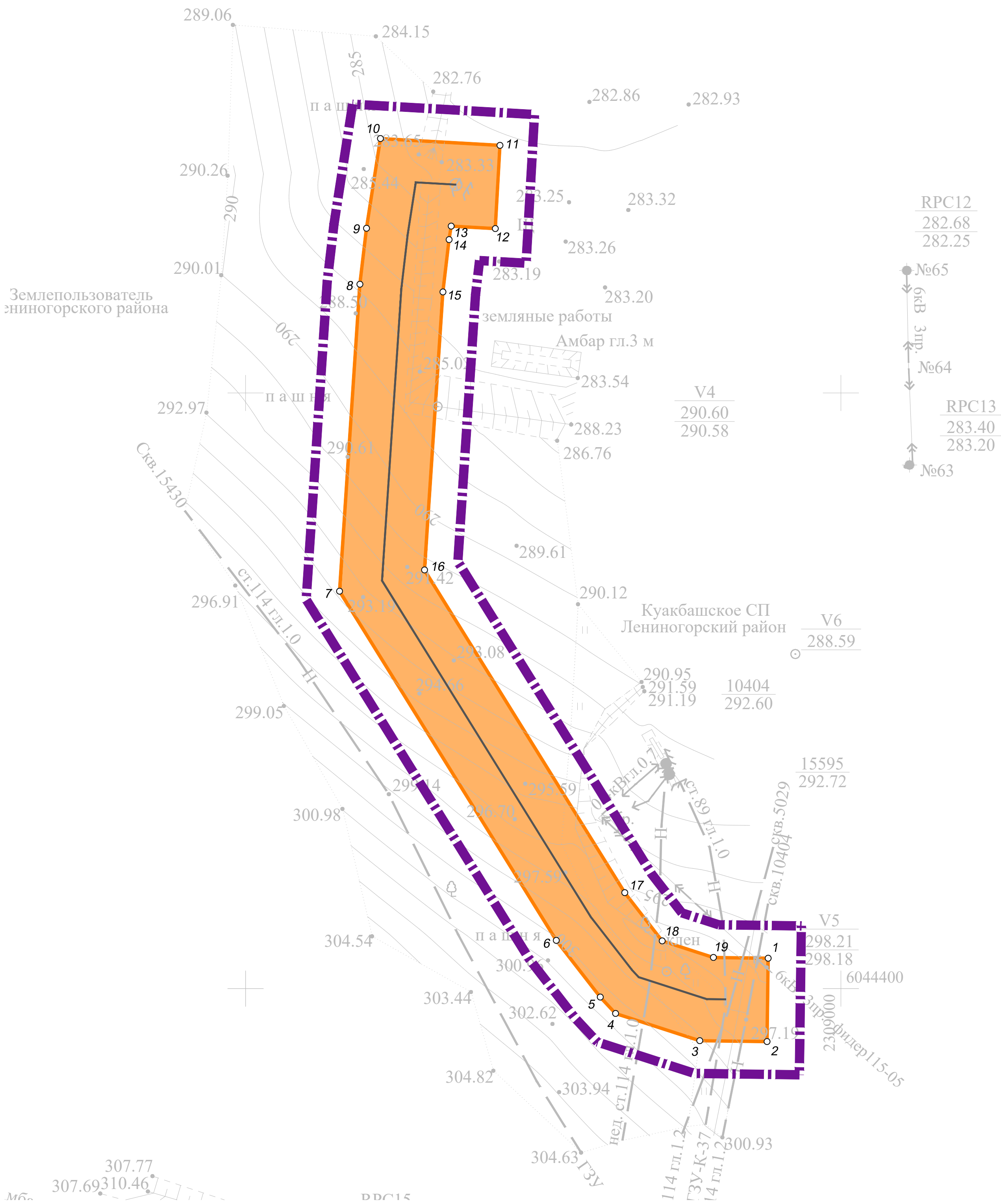
						13771-ППТ-04-ГЧ			
						"Обустройство Ромашкинского нефтяного месторождения.НГ ДЧ "Лениногорскнефть". 2023 год			
Изм.	Кол.уч.	Лист	№ док.	Подп.	Дата	Проект планировки территории Основная часть	Стадия	Лист	Листов
Разраб.		Зайнчковский		Зайн	02.24		ПП	3	13
Проверил		Ямашев Д.		Ямашев	02.24	Чертеж зон планируемого размещения линейных объектов Масштаб 1:1000	ООО "ПК Стройпроектнадзор"		
Н. контр.									

Копировал

Формат А2

Подп. и дата	
Инв. № дубл.	
Васм. инв. №	
Подпись и дата	
Инв. № подл.	





УСЛОВНЫЕ ОБОЗНАЧЕНИЯ



Граница территории, в отношении которой осуществляется подготовка проекта планировки



Границы зон планируемого размещения линейных объектов



Проектируемый нефтепровод



Характерная точка границы зоны планируемого размещения объекта

						13771-ППТ-04-ГЧ			
						"Обустройство Ромашкинского нефтяного месторождения.НГ ДЧ "Лениногорскнефть". 2023 год			
Изм.	Кол.уч.	Лист	№ док.	Подп.	Дата	Проект планировки территории Основная часть	Стадия	Лист	Листов
Разраб.		Зайнчковский		Зайн	02.24		ПП	4	13
Проверил		Ямашев Д.		Ямашев	02.24	Чертеж зон планируемого размещения линейных объектов Масштаб 1:1000	ООО "ПК Стройпроектнадзор"		
Н. контр.									
Копировал							Формат А2		



УСЛОВНЫЕ ОБОЗНАЧЕНИЯ



Граница территории, в отношении которой осуществляется подготовка проекта планировки



Границы зон планируемого размещения линейных объектов



Проектируемый нефтепровод



Характерная точка границы зоны планируемого размещения объекта

						13771-ППТ-04-ГЧ			
						"Обустройство Ромашкинского нефтяного месторождения.НГ ДЧ "Лениногорскнефть". 2023 год			
Изм.	Кол.уч.	Лист	№ док.	Подп.	Дата	Проект планировки территории Основная часть	Стадия	Лист	Листов
Разраб.		Зайнчковский		Зайн	02.24		ПП	5	13
Проверил		Ямашев Д.		Ямашев	02.24	Чертеж зон планируемого размещения линейных объектов Масштаб 1:1000	ООО "ПК Стройпроектнадзор"		
Н. контр.									







Инв. № подл.	Подпись и дата	Взам. инв. №	Инв. № дубл.	Подп. и дата

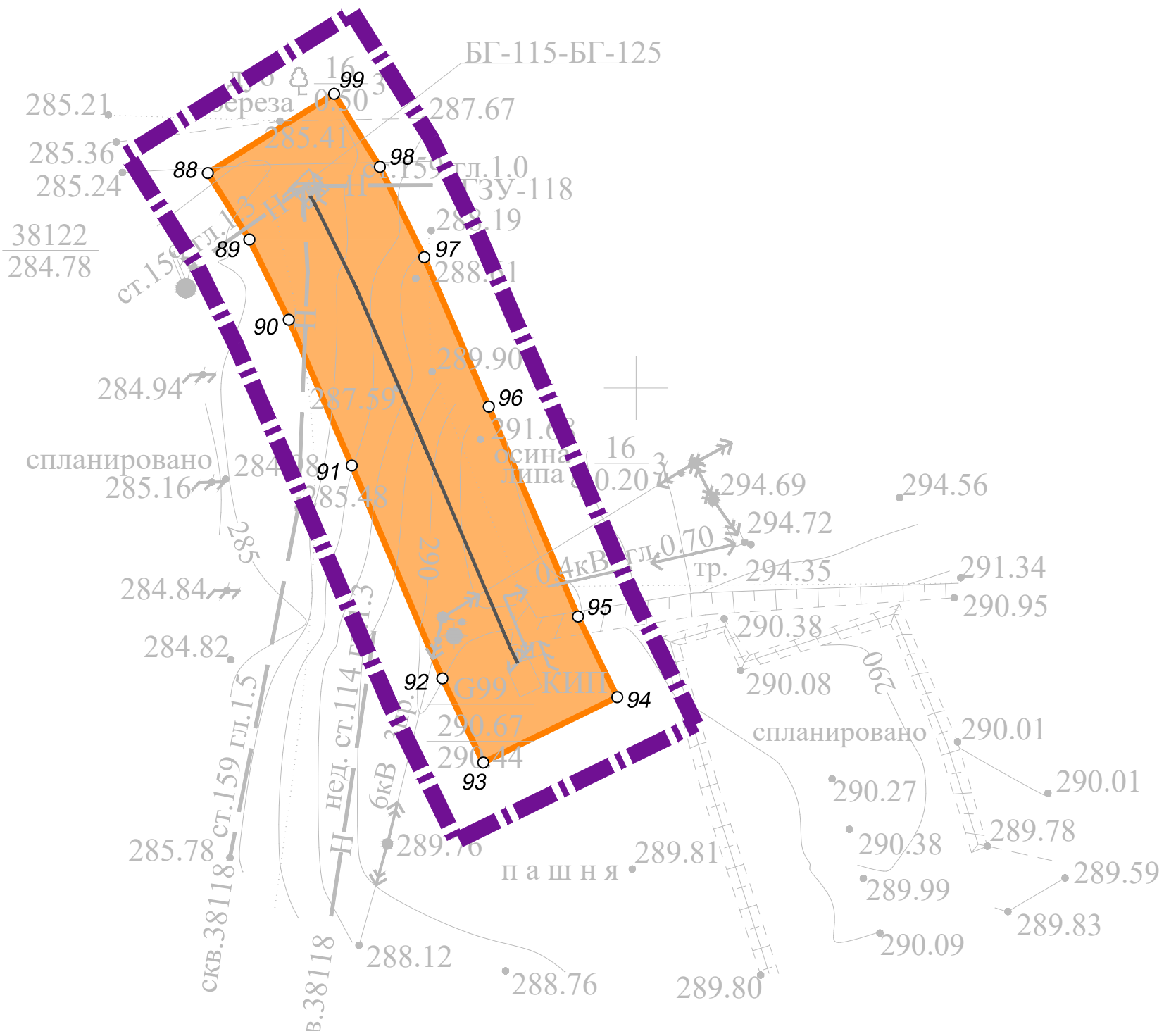
УСЛОВНЫЕ ОБОЗНАЧЕНИЯ

Граница территории, в отношении которой осуществляется подготовка проекта планировки

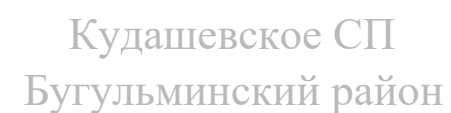
Границы зон планируемого размещения линейных объектов

Проектируемый нефтепровод

Характерная точка границы зоны планируемого размещения объекта



						13771-ППТ-04-ГЧ		
						"Обустройство Ромашкинского нефтяного месторождения.НГДУ "Лениногорскнефть". 2023 год		
Изм.	Кол.уч.	Лист	№ док.	Подп.	Дата	Проект планировки территории Основная часть	Стадия	Лист
Разраб.		Заинчковской		Зай	02.24		ПП	7
Проверил		Ямашев Д.		Д	02.24			13
						Чертеж зон планируемого размещения линейных объектов Масштаб 1:1000	ООО "ПК Стройпроектнадзор"	
Н. контр.								



ГЗУ -133С МН

бордюр 0.15

CT.114 0.20

0.4 кВ гл. 0.7

RPA6

120.39

---

120.12

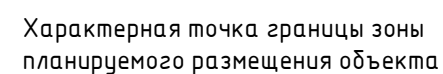
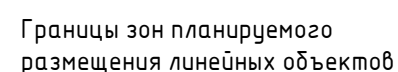
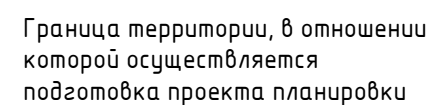
120.62 ГЛ.1.2

RPA7
119.86
119.56

CT.323  
119.57-119.55

Кудашевское СП  
Бугульминский район

### УСЛОВНЫЕ ОБОЗНАЧЕНИЯ



						13771-ППТ-04-ГЧ					
						"Обустройство Ромашкинского нефтяного месторождения.НГДУ "Лениногорскнефть". 2023 год					
Изм.	Кол.уч.	Лист	№ док.	Подп.	Дата	Проект планировки территории Основная часть			Стадия	Лист	Листов
Разраб.		Заинчковский		<i>Заин</i>	02.24				ПП	8	13
Проверил		Ямашев Д.		<i>Ямашев</i>	02.24	Чертеж зон планируемого размещения линейных объектов Масштаб 1:1000			ООО "ПК Стройпроектнадзор"		
Н. контр.											

Копировал

Формат А3

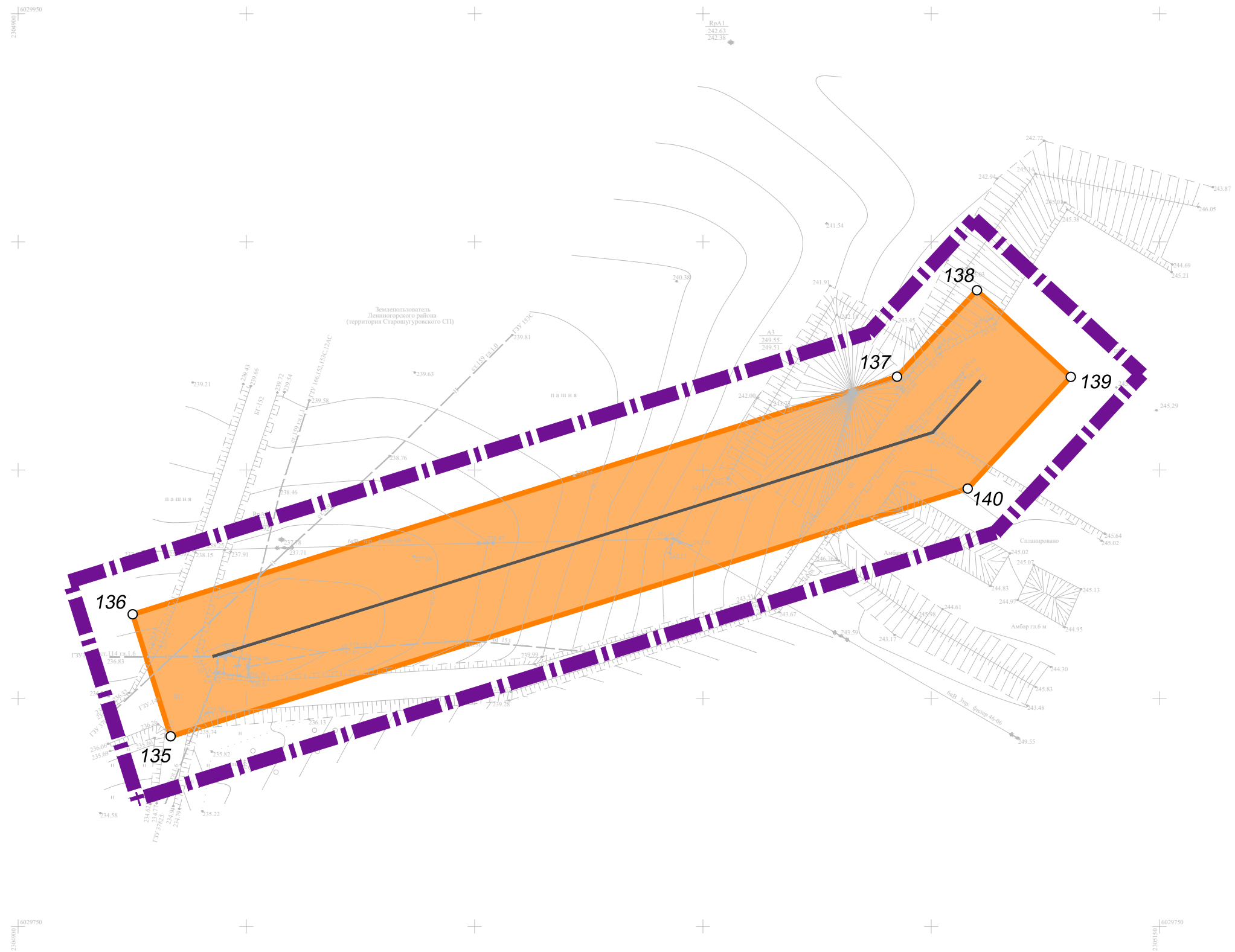
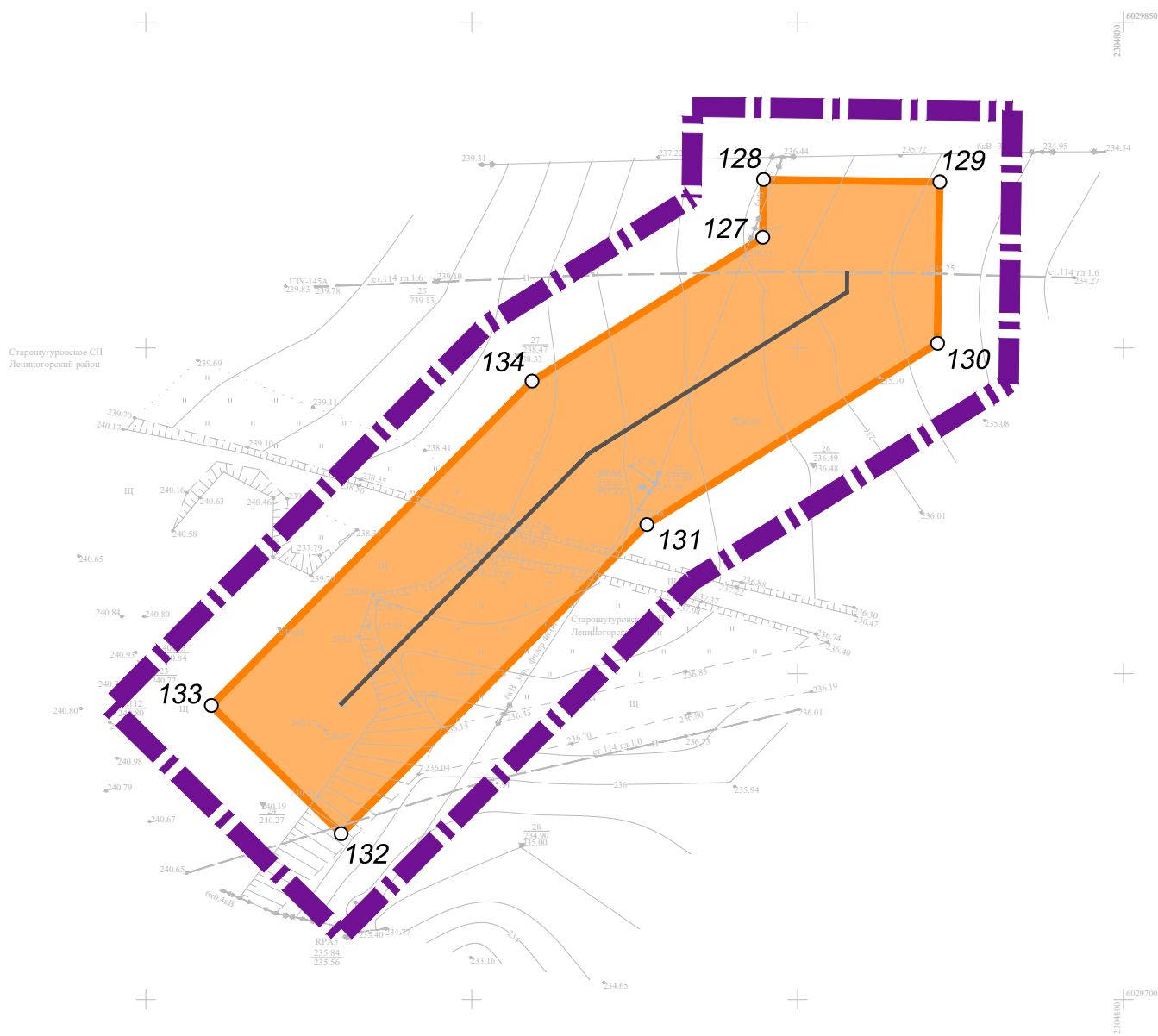


УСЛОВНЫЕ ОБОЗНАЧЕНИЯ

- Граница территории, в отношении которой осуществляется подготовка проекта планировки
- Границы зон планируемого размещения линейных объектов
- Проектируемый нефтепровод
- Характерная точка границы зоны планируемого размещения объекта

						13771-ППТ-04-ГЧ			
						"Обустройство Ромашкинского нефтяного месторождения.НГДУ "Ленинаторскнефть". 2023 год			
Изм.	Кол.уч.	Лист	№ док.	Подп.	Дата	Проект планировки территории Основная часть	Стадия	Лист	Листов
Разраб.		Зайчиковский		<i>Зай</i>	02.24		ПП	9	13
Проверил		Ямашев Д.		<i>Д. Ямашев</i>	02.24				
						Чертеж зон планируемого размещения линейных объектов Масштаб 1:1000	ООО "ПК Стройпроектнадзор"		
Н. контр.									





УСЛОВНЫЕ ОБОЗНАЧЕНИЯ



Граница территории, в отношении которой осуществляется подготовка проекта планировки



Границы зон планируемого размещения линейных объектов



Проектируемый нефтепровод

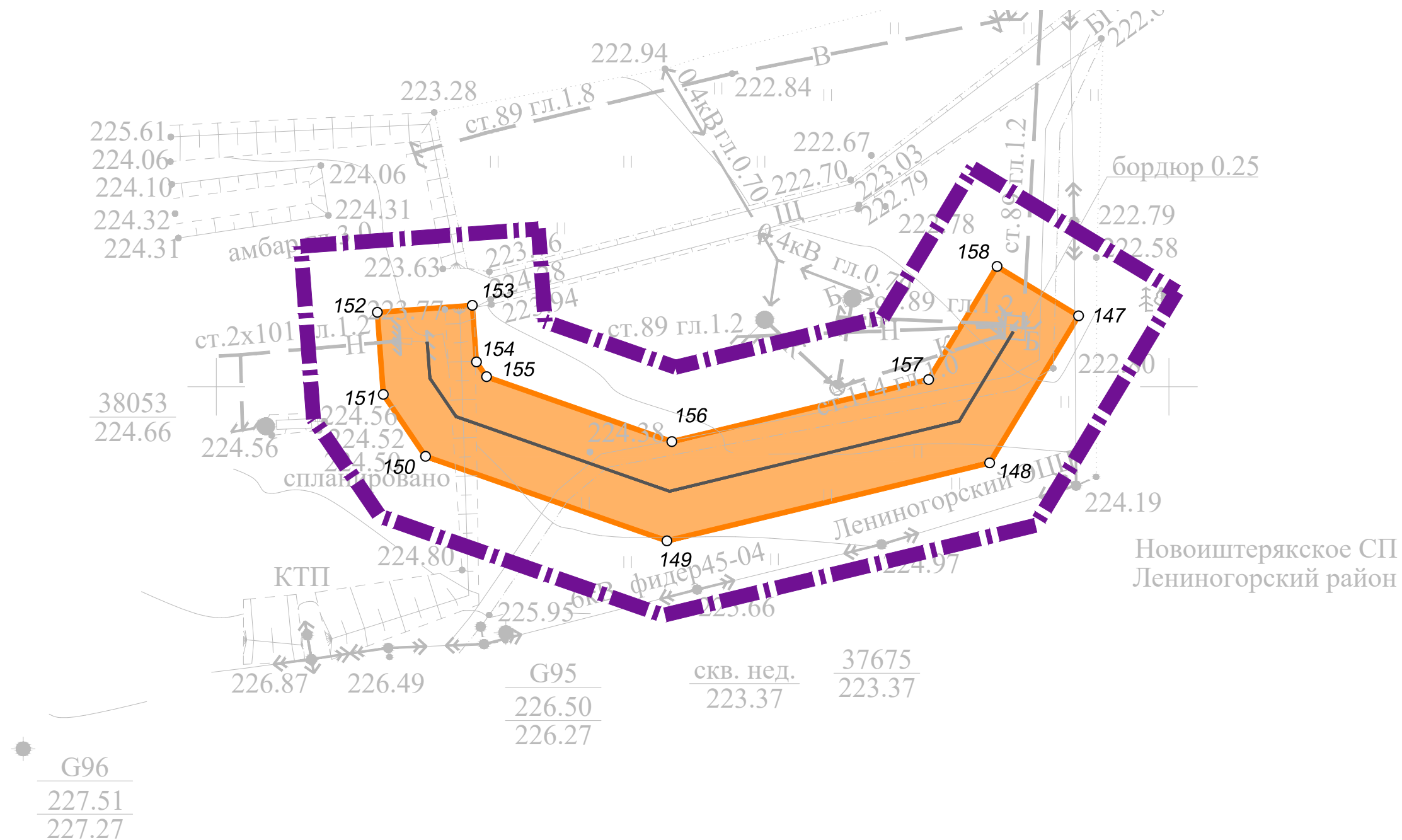


Характерная точка границы зоны планируемого размещения объекта

						13771-ППТ-04-ГЧ			
						“Обустройство Ромашкинского нефтяного месторождения.НГ ДЧ “Ленингорскнефть”. 2023 год			
Изм.	Кол. уч.	Лист	№ док.	Подп.	Дата	Проект планировки территории Основная часть	Стадия	Лист	Листов
Разраб.		Зайнчковский		Зайн	02.24		ПП	10	13
Проверил		Ямашев Д.		Д.Я.	02.24	Чертеж зон планируемого размещения линейных объектов Масштаб 1:1000	ООО “ПК Стройпроектнадзор”		
Н. контр.									

Инв. № подл.	Подпись и дата	Взам. инв. №	Инв. № дубл.	Подп. и дата





---

○ 12

Характерная точка границы зоны  
планируемого размещения объекта

						13771-ППТ-04-ГЧ				
						"Обустройство Ромашкинского нефтяного месторождения.НГ ДУ "Лениногорскнефть". 2023 год				
Изм.	Кол.уч.	Лист	№ док.	Подп.	Дата					
Разраб.		Заинчковский		<i>Заин</i>	02.24	Проект планировки территории Основная часть		Стадия	Лист	Листов
Проверил		Ямашев Д.		<i>Ямашев</i>	02.24			ПП	11	13
						Чертеж зон планируемого размещения линейных объектов Масштаб 1:1000		ООО "ПК Стройпроектнадзор"		
Н. контр.										

Формат А3





---

○ 12

						13771-ППТ-04-ГЧ				
						"Обустройство Ромашкинского нефтяного месторождения.НГДУ "Ленингорскнефть". 2023 год				
Изм.	Кол.уч.	Лист	№ док.	Подп.	Дата	Проект планировки территории Основная часть		Стадия	Лист	Листов
Разраб.		Зайнчковский		Зайн	02.24			ПП	13	13
Проверил		Ямашев Д.		Дев	02.24	Чертеж зон планируемого размещения линейных объектов Масштаб 1:1000		ООО "ПК Стройпроектнадзор"		
Н. контр.										

Формат А2