



Заказчик – ПАО «Татнефть» им. В.Д. Шашина

**ВОДОВОД ПОПУТНО-ДОБЫВАЕМОЙ ВОДЫ (ПДВ) И
СТОКОВ ОТ УПСВН «САРАБИКУЛОВО» ДО УПСВН
«КАРМАЛКА»**

Документация по планировке территории

Основная часть проекта межевания территории

Раздел 1 Проект межевания территории. Графическая часть

Раздел 2 Проект межевания территории. Текстовая часть

2980-3200-ЕН-26-ППТиПМТ

Том 3

**Первый заместитель
генерального директора**

Р. З. Бадртдинов

Главный инженер проекта

А.Ф. Шафиков



2023

Взам. инв. №	
Подп. и дата	
Инв. № подл.	

Содержание тома



Обозначение	Наименование	Примечание
2980-3200-ЕН-26-ППТиПМТ-С	Содержание тома 3	1
2980-3200-ЕН-26-ППТиПМТ-ГЧ	Графическая часть	10
2980-3200-ЕН-26-ППТиПМТ-ТЧ	Текстовая часть	22
	Всего листов	33

Согласовано		

Взам. инв. №	
--------------	--

Подп. и дата	
--------------	--

Инв. № подл.	
--------------	--

						2980-3200-ЕН-26-ППТиПМТ-С					
Изм.	Кол.уч	Лист	№ док	Подп.	Дата	Содержание тома 3			Стадия	Лист	Листов
Разраб.	Степанова				09.2023				П		1
Проверил	Садыков				09.2023				ООО ПФ «Уралтрубопроводстройпроект»		
Нач. отдела	Масич				09.2023						
Н. контр.	Садыков				09.2023						
ГИП	Шафиков				09.2023						

Содержание

Раздел 1 «Проект межевания территории. Графическая часть»

Чертеж межевания территории2

Раздел 2 «Проект межевания территории. Текстовая часть»

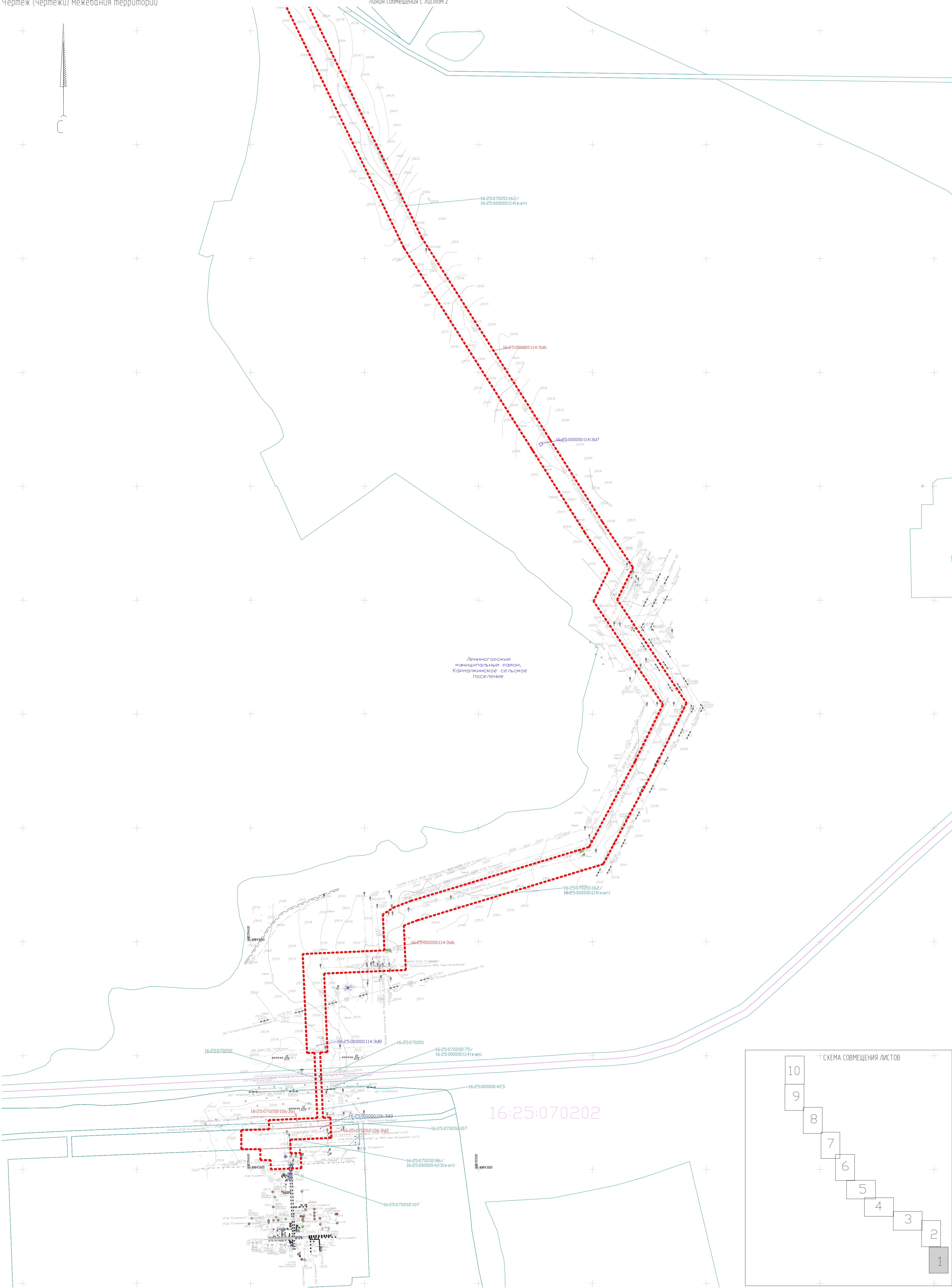
а) Перечень образуемых земельных участков 12

б) Перечень координат характерных точек образуемых земельных участков 22

в) Сведения о границах территории, применительно к которой осуществляется подготовка проекта межевания 32

г) Вид разрешенного использования образуемых земельных участков 33


Согласовано							2980-3200-ЕН-26-ППТиПМТ-С															
Взам. инв. №							Изм.	Кол.уч	Лист	№ док	Подп.	Дата	Содержание тома 3	Стадия	Лист	Листов						
														П	1	37						
Подп. и дата							Разраб.	Степанова			09.2023	Содержание тома 3		ООО ПФ «Уралтрубопроводстройпроект»								
																	Проверил	Садыков			09.2023	
Инв. № подл.							Нач. отдела	Масич		09.2023	Содержание тома 3						ООО ПФ «Уралтрубопроводстройпроект»					
													Н. контр.							Садыков		09.2023



- Условные обозначения:
- Граница планируемых элементов планировочной инфраструктуры
 - границы образуемых земельных участков на период строительства (временный отвод)
 - границы образуемых земельных участков на период эксплуатации (постоянный отвод)
 - условный номер образуемых земельных участков (временный отвод)
 - условный номер образуемых земельных участков (постоянный отвод)


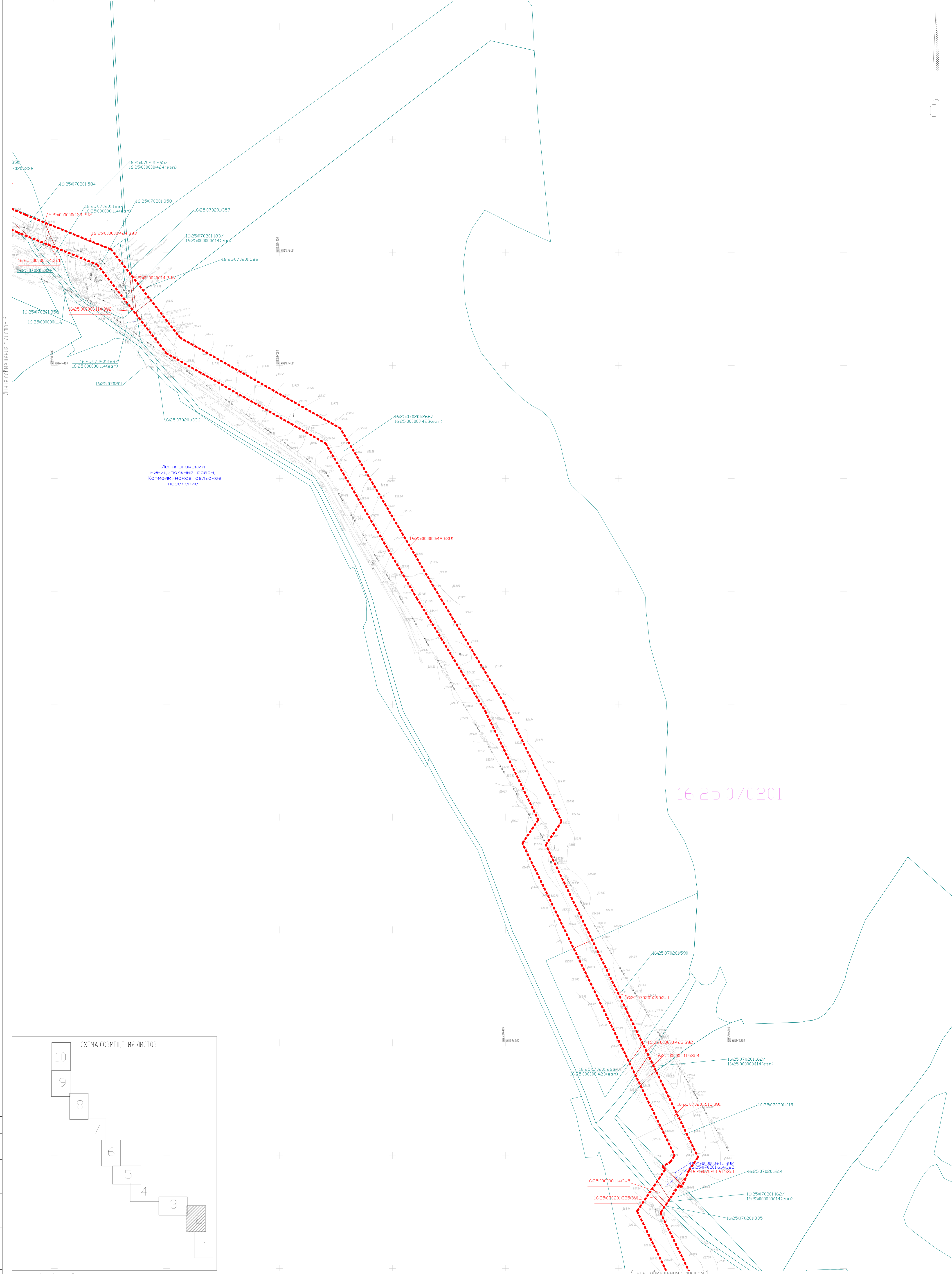
- 16.41.2020.01.0 - Обозначение земельных участков, сведения о которых содержатся в ЕГРН
- Границы земельных участков, сведения о которых содержатся в ЕГРН
- границы муниципальных образований

Красные линии, утвержденные в составе проекта планировки территории, или красные линии, устанавливаемые, изменяемые, отменяемые отсутствуют.
Линии отступа от красных линий в целях определения мест допустимого размещения зданий, строений, сооружений отсутствуют.
Границы земельных участков, образование которых предусмотрено схемой расположения земельного участка или земельных участков на кадастровом плане территории отсутствуют.
Перенос (перестройка) линейных объектов проектом не предусмотрен



						2980-3200-ЕН-26-ППТчПМТ-03		
						Водовод попутно-добываемой воды (ПДВ) и стоков от УПСВН «Сарадикулово» до УПСВН «Кармалка»		
Изм.	Колуч.	Лист	Ндок	Подпись	Дата	Проект межевания территории	Стадия	Лист
Разраб.	Степанова	10		10/23	09.23	Чертеж (чертежи) межевания территории М 1:3000	Р	1
Исполнит.	Масич	9		10/23	09.23			10
Проб.								
Гл. спец.								
Н. контр.	Садыхов			10/23	09.23	ООО ПФ «Чрагтрубводпродстропроект»		
ГИП	Шафико			10/23	09.23	Формат А1		

ПРОЕКТ МЕЖЕВАНИЯ ТЕРРИТОРИИ Основная часть проекта межевания территории. Графическая часть
«Водовод попутно-добываемой воды (ПДВ) и стокот от УПСВН «Сарадикулово» до УПСВН «Кармалка»
Чертеж (чертежи) межевания территории



- Условные обозначения:
- Граница планируемых элементов планировочной инфраструктуры
 - Границы образуемых земельных участков на период строительства (временный отвод)
 - Границы образуемых земельных участков на период эксплуатации (постоянный отвод)
 - Условный номер образуемых земельных участков (временный отвод)
 - Условный номер образуемых земельных участков (постоянный отвод)
 - Обозначение земельных участков, сведения о которых содержатся в ЕГРН
 - Границы земельных участков, сведения о которых содержатся в ЕГРН
 - Границы муниципальных образований

Красные линии, утвержденные в составе проекта планировки территории, или красные линии, устанавливаемые, изменяемые, отменяемые отсутствуют.

Линии отступа от красных линий в целях определения мест допустимого размещения зданий, строений, сооружений отсутствуют.

Границы земельных участков, образование которых предусмотрено схемой расположения земельного участка или земельных участков на кадастровом плане территории отсутствуют.

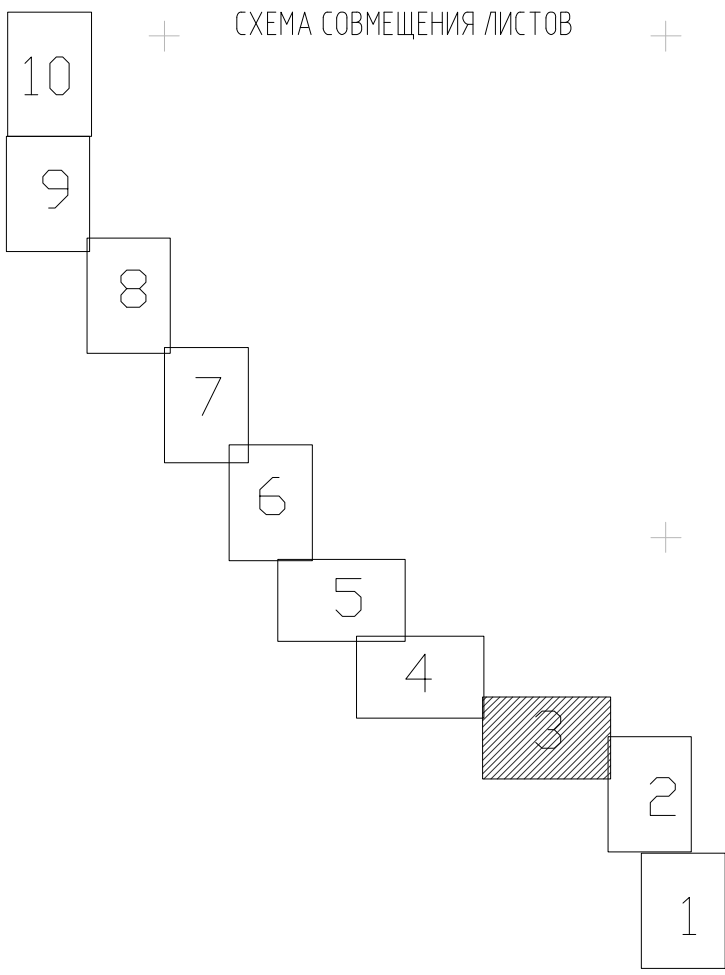
Перенос (перестройка) линейных объектов проектом не предусмотрен.

2980-3200-ЕН-26-ППТ и ПМТ-03				
Водовод попутно-добываемой воды (ПДВ) и стокот от УПСВН «Сарадикулово» до УПСВН «Кармалка»				
Изм.	Кол.уч.	Лист	Ндок	Подпись
Разраб.	Степанова	09.23		
Исполнит.	Масич	09.23		
Проб.	Масич	09.23		
Гл. спец.	Садыков	09.23		
Н. контр.	Шафиков	09.23		
ГИП	Шафиков	09.23		
Проект межевания территории			Стация	Лист
Чертеж (Чертежи) межевания территории М 1:3000			Р	2
			Лист	10
			000 Пф "Чрезвычайнопроект"	

Линия соещения с листом 4

Линия соещения с листом 2


16:41:050503




- Условные обозначения:
- Граница планируемых элементов планировочной инфраструктуры
 - границы образуемых земельных участков на период строительства (временный отвод)
 - границы образуемых земельных участков на период эксплуатации (постоянный отвод)
 - условный номер образуемых земельных участков (временный отвод)
 - условный номер образуемых земельных участков (постоянный отвод)
- Обозначение земельных участков, сведения о которых содержатся в ЕГРН
- Границы земельных участков, сведения о которых содержатся в ЕГРН
 - границы муниципальных образований


Красные линии, утвержденные в составе проекта планировки территории, или красные линии, устанавливаемые, изменяемые, отменяемые отсутствуют.
Линии отступа от красных линий в целях определения мест допустимого размещения зданий, строений, сооружений отсутствуют.
Границы земельных участков, образование которых предусмотрено схемой расположения земельного участка или земельных участков на кадастровом плане территории отсутствуют.
Перенос (перустройство) линейных объектов проектом не предусмотрен

						2980-3200-ЕН-26-ППТ и ПМТ-03
						Водовод попутно-добываемой воды (ПДВ) и стоков от УПСВН «Сарадикулово» до УПСВН «Кармалка»
Изм.	Кол.уч.	Лист	Ндэк.	Подпись	Дата	Проект межевания территории
Разраб.	Степанова				09.23	
Проб.						
Нач. отд.	Масич				09.23	Чертеж (чертежи) межевания территории М1:3000
Н. контр.	Садыков				09.23	
ТИП	Шафиков				09.23	
						ООО ПФ "УРАЛТРУБОПРОВОДСТРОЙПРОЕКТ"
						Формат А1



16:41:0002010 – обозначение земельных участков, сведения о которых содержатся в ЕГРН

 – Границы земельных участков, сведения о которых содержатся в ЕГРН

 – границы муниципальных образований

Красные линии, утвержденные в составе проекта планировки территории, или красные линии, устанавливаемые, изменяемые, отменяемые отсутствуют


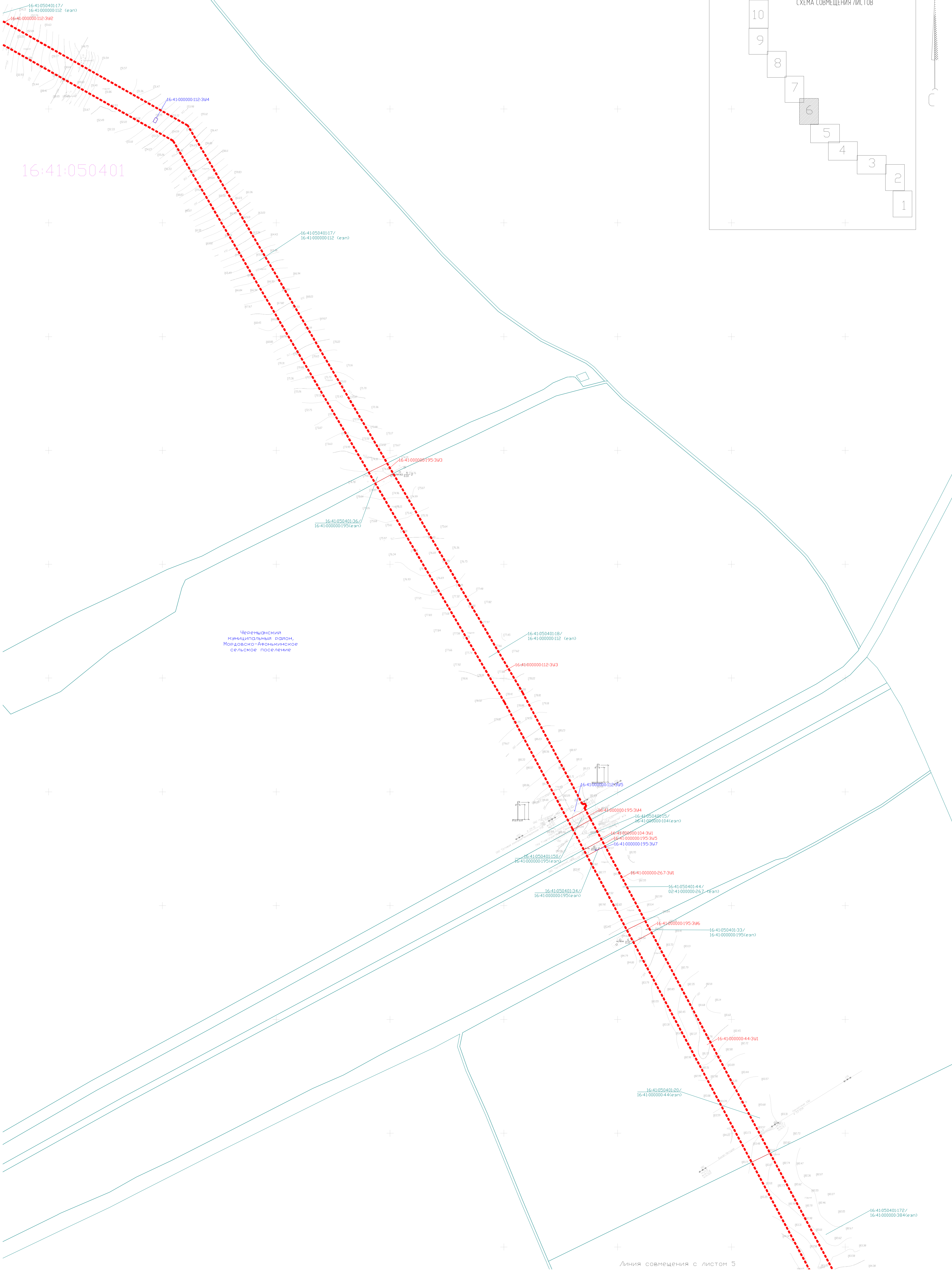
Земельные участки, образование которых предусмотрено схемой расположения земельного участка или земельных участков на кадастровом плане территории отсутствуют

Резервирование и (или) изъятие для государственных или муниципальных нужд не требуется

Form A1

ПРОЕКТ МЕЖЕВАНИЯ ТЕРРИТОРИИ Основная часть проекта межевания территории. Графическая часть
«Водовод попутно-добываемой воды (ПДВ) и стоков от УПСВН «Сарадикулово» до УПСВН «Кармалка»
Чертеж (чертежи) межевания территории

Линия совмещения с листом 7



16:41:050401

Черемисинский
муниципальный район,
Мордовско-Авзянское
сельское поселение

Линия совмещения с листом 5

Красные линии, утвержденные в составе проекта планировки территории, или красные линии, устанавливаемые, изменяемые, отменяемые отсутствуют.
Линии отступа от красных линий в целях определения мест допустимого размещения зданий, строений, сооружений отсутствуют.
Границы земельных участков, образование которых предусмотрено схемой расположения земельного участка или земельных участков на кадастровом плане территории отсутствуют.
Перенос (перестройка) линейных объектов проектом не предусмотрен.

- Условные обозначения:
- Граница планируемых элементов планировочной инфраструктуры
 - Границы образуемых земельных участков на период строительства (временный отвод)
 - Границы образуемых земельных участков на период эксплуатации (постоянный отвод)
 - Условный номер образуемых земельных участков (временный отвод)
 - Условный номер образуемых земельных участков (постоянный отвод)

- 16:41:0002013
- Обозначение земельных участков, сведения о которых содержатся в ЕГРН
 - Границы земельных участков, сведения о которых содержатся в ЕГРН
 - Границы муниципальных образований

Изм.	Колуч.	Лист	Ндок	Подпись	Дата
Разраб.	Степанова	10		10/09/23	09.23
Исполнит.	Масич	10		10/09/23	09.23
Гл. спец.	Садыков	10		10/09/23	09.23
Н. контр.	Шафиков	10		10/09/23	09.23
ГИП	Шафиков	10		10/09/23	09.23

2980-3200-ЕН-26-ППТчПМТ-03

Водовод попутно-добываемой воды (ПДВ) и стоков от
УПСВН «Сарадикулово» до УПСВН «Кармалка»

Проект межевания территории

Стация Лист Листов

Р 6 10

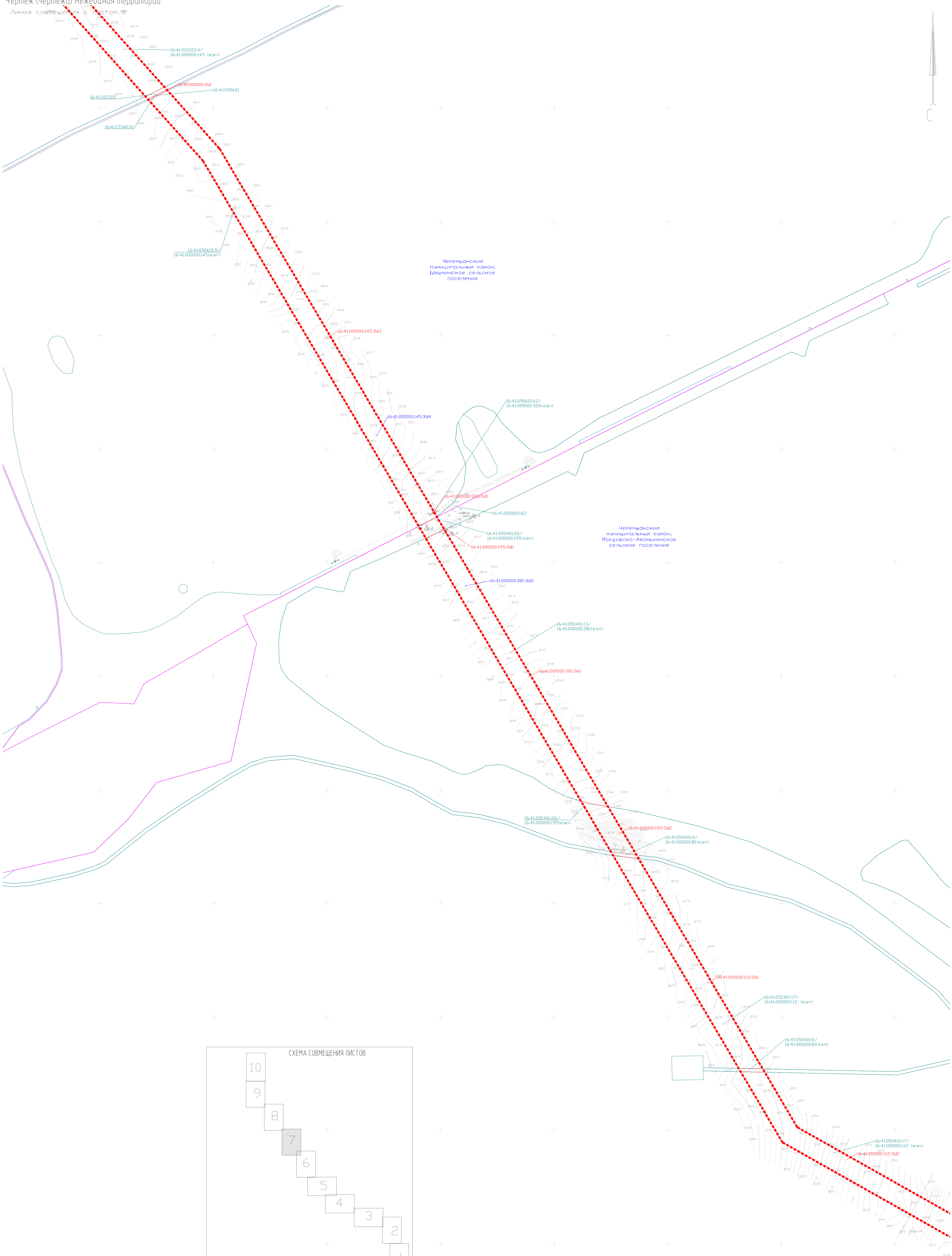
Чертеж (чертежи) межевания
территории М 1:3000

000 Пф
"Чрагтрубводопроводстропроект"

Формат А1

Линия совмещения с листом 8

Линия совмещения с листом 8



Линия совмещения с листом 6

Красные линии, утвержденные в составе проекта планировки территории, или красные линии, устанавливаемые, изменяемые, отменяемые отсутствуют.

Линии отступа от красных линий в целях определения мест допустимого размещения зданий, строений, сооружений отсутствуют.

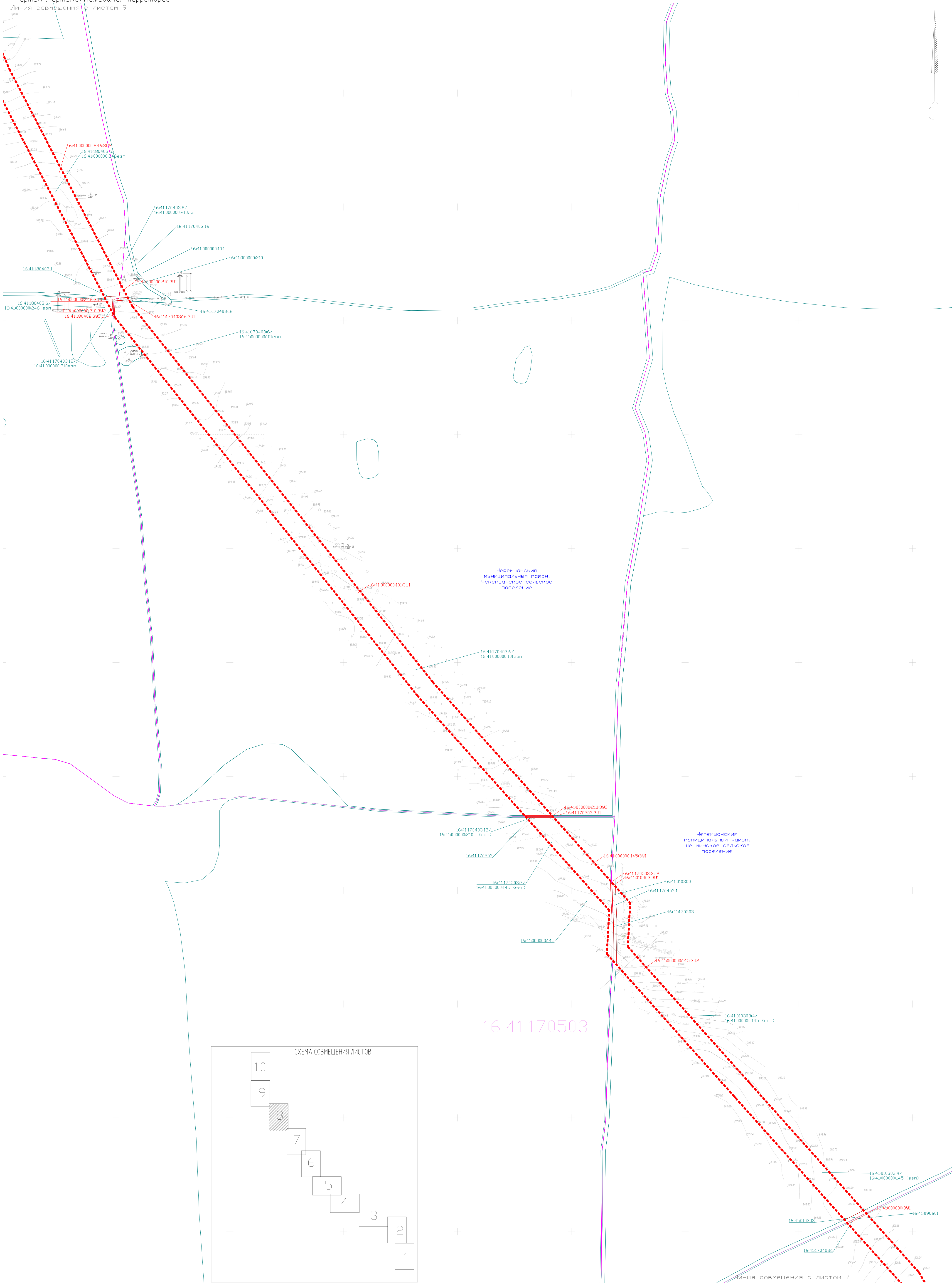
Границы земельных участков, образование которых предусмотрено схемой расположения земельного участка или земельных участков на кадастровом плане территории отсутствуют.

Перенос (перестройка) линейных объектов проектом не предусмотрен.


					2980-3200-ЕН-26-ППТ и ПМТ-03		
					Водобой полупнто-додываемой воды (ПДВ) и стоков от УПСВН «Сарыбукулово» до УПСВН «Кармакла»		
Изм.	Колуч	Лист	Индок	Подпись	Дата		
Разработ	Степанова			<i>step</i>	09.23	Проект межевания территории	Стадия
Исполнит	Масич			<i>mas</i>	09.23		Лист
Гл. спец							Р
Н. контр	Садыков			<i>Sadikov</i>	09.23	Чертеж (чертежи) межевания территории М 1:3000	7
ГИП	Шайхитов			<i>Shayhitov</i>	09.23		10
						000 № "Учреждающей организации"	

Формат A1

ПРОЕКТ МЕЖЕВАНИЯ ТЕРРИТОРИИ Основная часть проекта межевания территории. Графическая часть
«Водовод попутно-добываемой воды (ПДВ) и стоков от УПСВН «Сарадикуллово» до УПСВН «Кармалка»
Чертеж (чертежи) межевания территории
Линия совмещения с листом 9



16:41:170503



- Условные обозначения:
- Граница планируемых элементов планировочной инфраструктуры
 - Границы образуемых земельных участков на период строительства (временный отвод)
 - Границы образуемых земельных участков на период эксплуатации (постоянный отвод)
 - Условный номер образуемых земельных участков (временный отвод)
 - Условный номер образуемых земельных участков (постоянный отвод)

- Обозначение земельных участков, сведения о которых содержатся в ЕГРН
- Границы земельных участков, сведения о которых содержатся в ЕГРН
 - Границы муниципальных образований


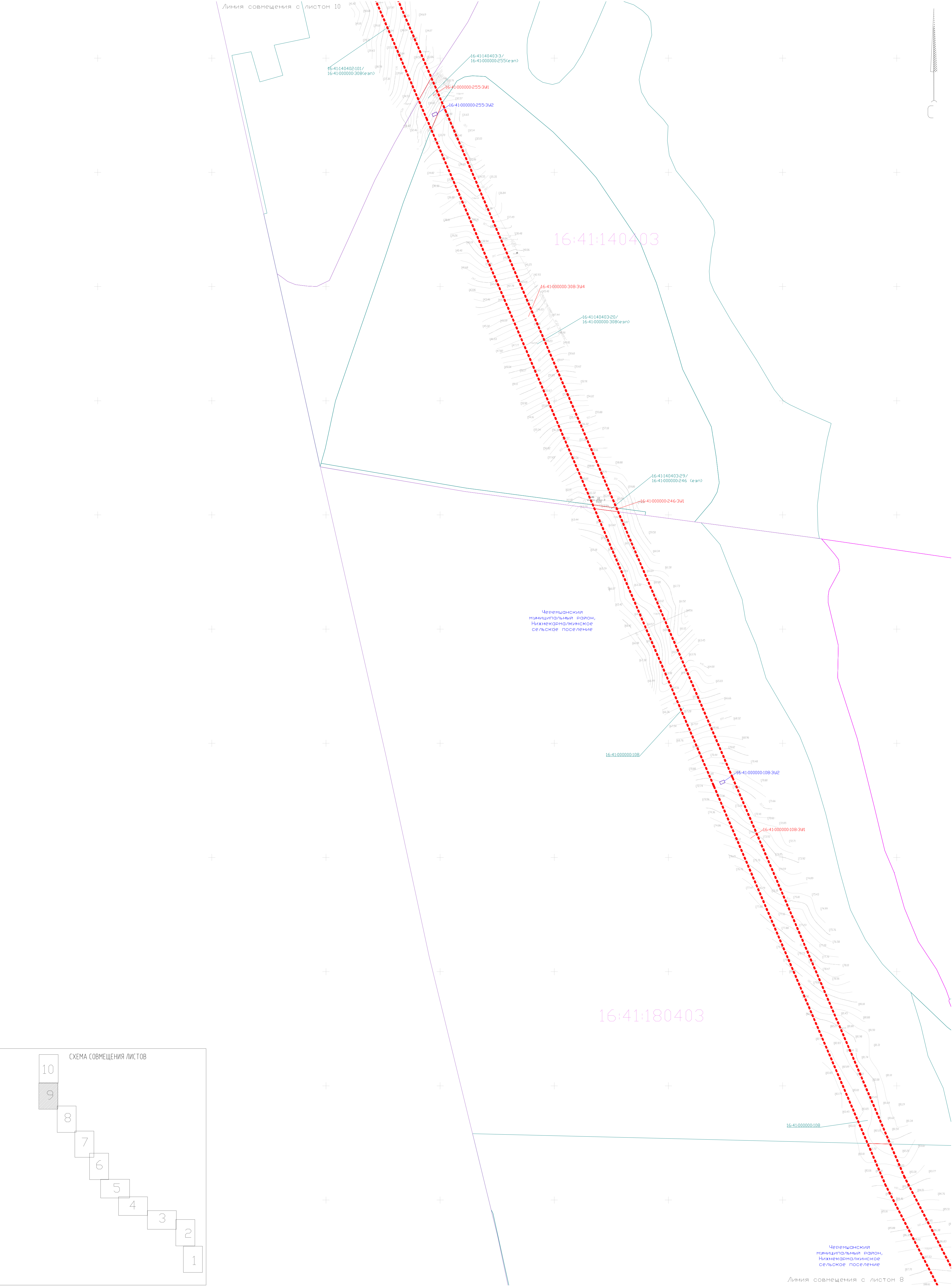
Красные линии, утвержденные в составе проекта планировки территории, или красные линии, устанавливаемые, изменяемые, отменяемые отсутствуют.

Линии отступа от красных линий в целях определения мест допустимого размещения зданий, строений, сооружений отсутствуют.

Границы земельных участков, образуемые которых предусмотрено схемой расположения земельного участка или земельных участков на кадастровом плане территории отсутствуют.

Перенос (перестройка) линейных объектов проектом не предусмотрен.

						2980-3200-ЕН-26-ППТчПМТ-03			
						Водовод попутно-добываемой воды (ПДВ) и стоков от УПСВН «Сарадикуллово» до УПСВН «Кармалка»			
Изм.	Колуч.	Лист	Ндок	Подпись	Дата	Проект межевания территории	Стация	Лист	Листов
Разраб.	Степанова	1/1		09.23			Р	8	10
Исполнит.	Масич			09.23		Чертеж (чертежи) межевания территории М 1:3000	000 Пф "Чрадикуллово-строительный"		
Гл. спец.	Садыков			09.23					
Н. контр.	Шафико			09.23					



16:41:000000108

16:41:000000246

16:41:000000255

16:41:000000308

16:41:000000342

16:41:000000394

Условные обозначения:

Граница планируемых элементов планировочной инфраструктуры

Границы образуемых земельных участков на период строительства (временный отвод)

Границы образуемых земельных участков на период эксплуатации (постоянный отвод)

Условный номер образуемых земельных участков (временный отвод)

Условный номер образуемых земельных участков (постоянный отвод)

16:41:000000108

16:41:000000246

16:41:000000255

16:41:000000308

16:41:000000342

16:41:000000394

Обозначение земельных участков, сведения о которых содержатся в ЕГРН

Границы земельных участков, сведения о которых содержатся в ЕГРН

Границы муниципальных образований

Красные линии, утвержденные в составе проекта планировки территории, или красные линии, устанавливаемые, изменяемые, отменяемые отсутствуют.

Линии отступа от красных линий в целях определения мест допустимого размещения зданий, строений, сооружений отсутствуют.

Границы земельных участков, образование которых предусмотрено схемой расположения земельного участка или земельных участков на кадастровом плане территории отсутствуют.

Перенос (перестройка) линейных объектов проектом не предусмотрен

						2980-3200-ЕН-26-ППТ\ПМТ-03				
						Водовод попутно-добываемой воды (ПДВ) и стоков от УПСВН «Сарадикулово» до УПСВН «Кармалка»				
Изм.	Колучи	Лист	Ндок	Подпись	Дата	Проект межевания территории	Стация	Лист		
Разраб.	Степанова				09.23		Р	9		
Исполнит.					09.23	Чертеж (чертежи) межевания территории М 1:3000	000 Пф "Чрадикуловопродстройпроект"			
Гл. спец.	Масич				09.23					
Н. контр.	Садыков				09.23					
ГИП	Шафико				09.23					

Формат А1

Согласовано		
Инф. № подл.	Подпись и дата	Взам. инф. №

Условные обозначения

- Граница планируемых элементов планировочной инфраструктуры

- границы образуемых земельных участков на период строительства (временный отвод)

- границы образуемых земельных участков на период эксплуатации (постоянный отвод)

15:25:070202:073:391

- условный номер образуемых земельных участков (временный отвод)

15:25:070202:073:391

- условный номер образуемых земельных участков (постоянный отвод)

16:41:000000:2109


- Обозначение земельных участков, сведения о которых содержатся в ЕГРН

- Границы земельных участков, сведения о которых содержатся в ЕГРН

- границы муниципальных образований

Красные линии, утвержденные в составе проекта планировки территории, или красные линии, устанавливаемые, изменяемые, отменяемые отсутствуют.
Линии отступа от красных линий в целях определения мест допустимого размещения зданий, строений, сооружений отсутствуют.
Границы земельных участков, образование которых предусмотрено схемой расположения земельного участка или земельных участков на кадастровом плане территории отсутствуют.
Перенос (перестройка) линейных объектов проектом не предусмотрен.

Изм.	Колуч.	Лист	Ндок	Подпись	Дата
Разраб.	Степанова			<i>SV</i>	09.23
Исполнит.					
Проб.	Масич			<i>hnd</i>	09.23
Гл. спец.					
Н. контр.	Садыков			<i>SA</i>	09.23
ГИП	Шафиков			<i>Sh</i>	09.23



2980-3200-ЕН-26-ППТчПМТ-03

Водовод попутно-добываемой воды (ПДВ) и стоков от УПСВН «Сарадикулово» до УПСВН «Кармалка»

Проект межевания территории	Стация	Лист	Листов
	Р	10	10

Чертеж (чертежи) межевания территории М 1:3000

ООО ПФ
"Чрагтрубводопроудстропроект"

Раздел 2 «Проект межевания территории. Текстовая часть»

а) Перечень образуемых земельных участков

Муниципальное образование «Нижнекармалкинское сельское поселение»

Земельные участки, испрашиваемые на период строительства (испрашиваемый вид права – аренда**). Адрес (местоположение): Республика Татарстан, Черемшанский муниципальный район, Нижнекармалкинское сельское поселение.

Условные номера образуемых земельных участков	Сведения об отнесении образуемого земельного участка к определенной категории земель	Землепользователь	Кадастровые номера земельных участков, из которых образуются земельные участки	Номера характерных точек образуемых земельных участков	Сведения об отнесении (неотнесении) образуемых земельных участков к территории общего пользования	Способы образования земельных участков	Площадь образуемых земельных участков* кв.м.
1	2	3	4	5	6	7	8
16:41:000000:246:3У1	Земли сельскохозяйственного назначения	Аренда ООО "ЧЕРЕМШАН АГРОУСЛУГИ"	16:41:000000:246	1-4	не отнесен к территории общего пользования	раздела земельного участка	259
16:41:000000:246:3У2			16:41:000000:246	1-8		раздела земельного участка	18249
16:41:000000:246:3У3			16:41:000000:246	1-4		раздела земельного участка	146
16:41:000000:108:3У1			16:41:000000:108	1-8,1-4		раздела земельного участка	43444
16:41:000000:308:3У1		Общая долевая собственность, Аренда ООО "БИО-АГРО"	16:41:000000:308	1-10		раздела земельного участка/выдел	8716
16:41:000000:308:3У2			16:41:000000:308	1-9		раздела земельного участка/выдел	9021
16:41:000000:308:3У3			16:41:000000:308	1-12,1-5		раздела земельного участка/выдел	57686
16:41:000000:308:3У4			16:41:000000:308	1-5		раздела земельного участка/выдел	26779
16:41:000000:1692:3У1		Собственность физическое лицо	16:41:000000:1692	1-5		раздела земельного участка	1819
16:41:000000:255:3У1			Нижнекармалкинское сельское поселение	16:41:000000:255		1-10	раздела земельного участка
16:41:140402:386:3У1	16:41:140402:386			1-12,1-4,1-4	территории общего пользования	раздела земельного участка	12756
16:41:000000:2109:3У1	16:41:000000:2109	1-4		раздела земельного участка		1657	
16:41:000000:2109:3У2	16:41:000000:2109	1-4	раздела земельного участка	869			
16:41:180403:3У1	Не установлена	Нижнекармалинское сельское поселение	16:41:180403	1-4	территории общего пользования	образование земельного участка	51
Итого на период строительства							183291

Взам. инв. №	
Подп. и дата	
Инв. № подл.	

Изм.	Кол.уч	Лист	№ док	Подп.	Дата	2980-3200-ЕН-26-ППТиПМТ	Лист
							12

Земельные участки, испрашиваемые на период эксплуатации (испрашиваемый вид права – аренда**); планируемая к установлению категория земель – земли промышленности)

Адрес (местоположение): Республика Татарстан, Черемшанский муниципальный район, Нижнекармалкинское сельское поселение.

Условные номера образуемых земельных участков	Сведения об отнесении образуемого земельного участка к определенной категории земель	Землепользователь	Кадастровые номера земельных участков, из которых образуются земельные участки	Номера характерных точек образуемых земельных участков	Сведения об отнесении (неотнесении) образуемых земельных участков к территории общего пользования	Способы образования земельных участков	Площадь образуемых земельных участков* кв.м.
1	2	3	4	5	6	7	8
16:41:000000:108:3У2	Земли сельскохозяйственного назначения	Аренда ООО "ЧЕРЕМШАН АГРОУСЛУГИ"	16:41:000000:108	1-4	не отнесен к территории общего пользования	раздела земельного участка	42
16:41:000000:308:3У5	Земли сельскохозяйственного назначения	Общая долевая собственность, Аренда ООО "БИО-АГРО"	16:41:000000:308	1-5			25
16:41:000000:255:3У2	Земли сельскохозяйственного назначения	Нижнекармалкинское сельское поселение	16:41:000000:255	1-4	территории общего пользования		43
16:41:140402:386:3У2	Земли промышленности, энергетики, транспорта, связи, радиовещания, телевидения, информатики, земли для обеспечения космической деятельности, земли обороны, безопасности и земли иного специального назначения		16:41:140402:386	1-4			41
16:41:140402:386:3У3			16:41:140402:386	1-4			1
Итого на период эксплуатации							152

* Площадь и границы образуемых земельных участков могут быть уточнены при проектировании и проведении кадастровых работ.

** Земельные участки могут быть предоставлены на любом другом, предусмотренном законодательством, праве.

Изм.	Кол.уч	Лист	№ док	Подп.	Дата	2980-3200-ЕН-26-ППТиПМТ	Лист
							13

Муниципальное образование «Шешминское сельское поселение»

Земельные участки, испрашиваемые на период строительства (испрашиваемый вид права – аренда**)

Адрес (местоположение): Республика Татарстан, Черемшанский муниципальный район, Шешминское сельское поселение.

Условные номера образуемых земельных участков	Сведения об отнесении образуемого земельного участка к определенной категории земель	Землепользователь	Кадастровые номера земельных участков, из которых образуются земельные участки	Номера характерных точек образуемых земельных участков	Сведения об отнесении (неотнесении) образуемых земельных участков к территории общего пользования	Способы образования земельных участков	Площадь образуемых земельных участков* кв.м.
1	2	3	4	5	6	7	8
16:41:000000:145:3У2	Земли сельскохозяйственного назначения	Аренда ООО "БИО-АГРО"	16:41:000000:145	1-13	не отнесен к территории общего пользования	раздела земельного участка	24351
16:41:000000:145:3У3			16:41:000000:145	1-12,1-4		раздела земельного участка	32034
16:41:000000:326:3У1	Земли населенных пунктов	Собственность ОАО "Сетевая компания"	16:41:000000:326	1-5		раздела земельного участка	10
16:41:010303:3У1	Не установлена	Шешминское сельское поселение	16:41:010303	1-6	территории общего пользования	образование земельного участка	56
16:41:000000:3У1	Не установлена	Шешминское сельское поселение	16:41:000000	1-4		образование земельного участка	89
Итого на период строительства							56540

Земельные участки, испрашиваемые на период эксплуатации (испрашиваемый вид права – аренда**); планируемая к установлению категория земель – земли промышленности)

Адрес (местоположение): Республика Татарстан, Черемшанский муниципальный район, Шешминское сельское поселение.

Условные номера образуемых земельных участков	Сведения об отнесении образуемого земельного участка к определенной категории земель	Землепользователь	Кадастровые номера земельных участков, из которых образуются земельные участки	Номера характерных точек образуемых земельных участков	Сведения об отнесении (неотнесении) образуемых земельных участков к территории общего пользования	Способы образования земельных участков	Площадь образуемых земельных участков* кв.м.
1	2	3	4	5	6	7	8
16:41:000000:145:3У4	Земли сельскохозяйственного назначения	Аренда ООО "БИО-АГРО"	16:41:000000:145	1-4	не отнесен к территории общего пользования	раздела земельного участка	1
Итого на период эксплуатации							1

Взам. инв. №	
Подп. и дата	
Инв. № подл.	

Изм.	Кол.уч	Лист	№ док	Подп.	Дата	2980-3200-ЕН-26-ППТиПМТ	Лист
							14

* Площадь и границы образуемых земельных участков могут быть уточнены при проектировании и проведении кадастровых работ.

** Земельные участки могут быть предоставлены на любом другом, предусмотренном законодательством, праве.

Муниципальное образование «Черемшанское сельское поселение»

Земельные участки, испрашиваемые на период строительства (испрашиваемый вид права – аренда**)

Адрес (местоположение): Республика Татарстан, Черемшанский муниципальный район, Черемшанское сельское поселение

Условные номера образуемых земельных участков	Сведения об отнесении образуемого земельного участка к определенной категории земель	Землепользователь	Кадастровые номера земельных участков, из которых образуются земельные участки	Номера характерных точек образуемых земельных участков	Сведения об отнесении (неотнесении) образуемых земельных участков к территории общего пользования	Способы образования земельных участков	Площадь образуемых земельных участков* кв.м.
1	2	3	4	5	6	7	8
16:41:000000:145:3У1	Земли сельскохозяйственного назначения	Аренда ООО "БИО-АГРО"	16:41:000000:145	1-7	не отнесен к территории общего пользования	раздела земельного участка	7270
16:41:000000:210:3У1		Аренда ООО "ЧЕРЕМШАН АГРОУСЛУГИ"	16:41:000000:210	1-4		раздела земельного участка	176
16:41:000000:210:3У2			16:41:000000:210	1-4		раздела земельного участка	51
16:41:000000:210:3У3			16:41:000000:210	1-4		раздела земельного участка	85
16:41:000000:101:3У1			16:41:000000:101	1-13		раздела земельного участка	41853
16:41:170403:16:3У1	Не установлена	Черемшанское сельское поселение	16:41:170403:16	1-15	территории общего пользования	раздела земельного участка	129
16:41:170503:3У1			16:41:170503	1-4		образование земельного участка	103
16:41:170503:3У2			16:41:170503	1-6		образование земельного участка	287
Итого на период строительства							49954

* Площадь и границы образуемых земельных участков могут быть уточнены при проектировании и проведении кадастровых работ.

** Земельные участки могут быть предоставлены на любом другом, предусмотренном законодательством, праве.

Взам. инв. №	
Подп. и дата	
Инв. № подл.	

Муниципальное образование «Мордовско-Афонькинское сельское поселение»

Земельные участки, испрашиваемые на период строительства (испрашиваемый вид права – аренда**)

Адрес (местоположение): Республика Татарстан, Черемшанский муниципальный район, Мордовско-Афонькинское сельское поселение

Условные номера образуемых земельных участков	Сведения об отнесении образуемого земельного участка к определенной категории земель	Землепользователь	Кадастровые номера земельных участков, из которых образуются земельные участки	Номера характерных точек образуемых земельных участков	Сведения об отнесении (неотнесении) образуемых земельных участков к территории общего пользования	Способы образования земельных участков	Площадь образуемых земельных участков* кв.м.
1	2	3	4	5	6	7	8
16:41:000000:381:3У1	Земли сельскохозяйственного назначения	Общая долевая собственность, Аренда физическое лицо	16:41:000000:381	1-5,1-4	не отнесен к территории общего пользования	раздела земельного участка/выдел	19890
16:41:000000:195:3У1	Земли сельскохозяйственного назначения	Аренда ООО "БИО-АГРО"	16:41:000000:195	1-4	не отнесен к территории общего пользования	раздела земельного участка	906
16:41:000000:195:3У2			16:41:000000:195	1-6			3619
16:41:000000:195:3У3			16:41:000000:195	1-6			785
16:41:000000:195:3У4			16:41:000000:195	1-4			689
16:41:000000:195:3У5			16:41:000000:195	1-4,1-4			433
16:41:000000:195:3У6			16:41:000000:195	1-6			863
16:41:000000:112:3У1	Земли сельскохозяйственного назначения	Аренда ООО "БИО-АГРО"	16:41:000000:112	1-4	не отнесен к территории общего пользования	раздела земельного участка	15566
16:41:000000:112:3У2			16:41:000000:112	1-9,1-4			46386
16:41:000000:112:3У3			16:41:000000:112	1-12,1-4			24564
16:41:000000:384:3У1	Земли сельскохозяйственного назначения	Общая долевая собственность, Аренда ООО "БИО-АГРО"	16:41:000000:384	1-10	не отнесен к территории общего пользования	раздела земельного участка/выдел	15601
16:41:000000:44:3У1	Земли сельскохозяйственного назначения	Общая долевая собственность, Аренда Физическое лицо	16:41:000000:44	1-5	не отнесен к территории общего пользования	раздела земельного участка/выдел	15826
16:41:050501:102:3У1	Земли сельскохозяйственного назначения	Общая долевая собственность, 1/2	16:41:050501:102	1-5	не отнесен к территории общего пользования	раздела земельного участка	4878
16:41:050501:99:3У1	Земли сельскохозяйственного назначения	Общая долевая собственность, 1/2	16:41:050501:99	1-9	не отнесен к территории общего пользования	раздела земельного участка	2963
16:41:000000:216:3У1	Земли сельскохозяйственного назначения	Общая долевая собственность	16:41:000000:216	1-10,1-4	не отнесен к территории общего пользования	раздела земельного участка/выдел	24532
16:41:000000:216:3У2			16:41:000000:216	1-8			23963
16:41:000000:216:3У5	Земли сельскохозяйственного назначения	Общая долевая собственность	16:41:000000:216	1-19	не отнесен к территории общего пользования	раздела земельного участка/выдел	26986
16:41:000000:216:3У6			16:41:000000:216	1-5			10901
16:41:000000:216:3У7			16:41:000000:216	1-11			33470
16:41:000000:216:3У8			16:41:000000:216	1-23			41918
16:41:000000:216:3У9			16:41:000000:216	1-6			3465
16:41:000000:1790:3У1	Земли сельскохозяйственного назначения	Общая долевая собственность	16:41:000000:1790	1-13	не отнесен к территории общего пользования	раздела земельного участка/выдел	51153

Взам. инв. №	
Подп. и дата	
Инв. № подл.	

Изм.	Кол.уч	Лист	№ док	Подп.	Дата

2980-3200-ЕН-26-ППТиПМТ

Лист

16

Инв. № подл.	Подп. и дата	Взам. инв. №

1	2	3	4	5	6	7	8
16:41:000000:254:3У1	Земли сельскохозяйственного назначения	Постоянное бессрочное пользование Исполнительный комитет Мордовско-Афонькинского сельского поселения Черемшанского муниципального района РТ	16:41:000000:254	1-9	не отнесен к территории общего пользования	раздела земельного участка	705
16:41:000000:254:3У2			16:41:000000:254	1-5			1031
16:41:000000:254:3У3			16:41:000000:254	1-6			29
16:41:000000:201:3У1	Земли сельскохозяйственного назначения	Мордовско-Афонькинское сельское поселение	16:41:000000:201	1-9	не отнесен к территории общего пользования	раздела земельного участка	3802
16:41:000000:201:3У2			16:41:000000:201	1-6			290
16:41:000000:201:3У3			16:41:000000:201	1-9			476
16:41:000000:201:3У4			16:41:000000:201	1-10			106
16:41:000000:201:3У5			16:41:000000:201	1-4			165
16:41:000000:201:3У6			16:41:000000:201	1-8			3544
16:41:000000:267:3У1	Земли сельскохозяйственного назначения	Собственность Совет Мордовско-Афонькинского сельского поселения Черемшанского района Республики Татарстан, аренда физическое лицо	16:41:000000:267	1-5	территории общего пользования	раздела земельного участка	5348
16:41:000000:104:3У1	Земли сельскохозяйственного назначения	Мордовско-Афонькинское сельское поселение	16:41:000000:104	1-4	территории общего пользования	раздела земельного участка	1454
16:41:050503:296:3У1	Земли сельскохозяйственного назначения		16:41:050503:296	1-9, 1-4	территории общего пользования	раздела земельного участка	2487
16:41:050401:3У1	Не установлена		16:41:050401	1-7	территории общего пользования	образование земельного участка	616
16:41:050501:3У1	Не установлена		16:41:050501:	1-9	территории общего пользования	образование земельного участка	1935
16:41:050503:3У1	Не установлена		16:41:050503	1-9	территории общего пользования	образование земельного участка	5958
16:41:050503:3У2	Не установлена	Мордовско-Афонькинское сельское поселение	16:41:050503	1-9	территории общего пользования	образование земельного участка	9
Итого на период строительства							397312

Земельные участки, испрашиваемые на период эксплуатации (испрашиваемый вид права – аренда**); планируемая к установлению категория земель – земли промышленности)

Адрес (местоположение): Республика Татарстан, Черемшанский муниципальный район, Мордовско-Афонькинское сельское поселение

Условные номера образуемых земельных участков	Сведения об отнесении образуемого земельного участка к определенной категории земель	Землепользователь	Кадастровые номера земельных участков, из которых образуются земельные участки	Номера характерных точек образуемых земельных участков	Сведения об отнесении (неотнесении) образуемых земельных участков к территории общего пользования	Способы образования земельных участков	Площадь образуемых земельных участков* кв.м.
1	2	3	4	5	6	7	8
16:41:000000:112:3У4	Земли сельскохозяйственного назначения	Аренда ООО "БИО-АГРО"	16:41:000000:112	1-4	не отнесен к территории общего пользования	раздела земельного участка	43
16:41:000000:112:3У5		Аренда ООО "БИО-АГРО"	16:41:000000:112	1-4	не отнесен к территории общего пользования	раздела земельного участка	1
16:41:000000:216:3У3		Общая долевая собственность	16:41:000000:216	1-4	не отнесен к территории общего пользования	раздела земельного участка/выдел	25
16:41:000000:216:3У4		Общая долевая собственность	16:41:000000:216	1-5	не отнесен к территории общего пользования	раздела земельного участка/выдел	41
16:41:000000:254:3У4		Постоянное бессрочное пользование Исполнительный комитет Мордовско-Афонькинского сельского поселения Черемшанского муниципального района РТ	16:41:000000:254	1-3	территории общего пользования	раздела земельного участка	2
16:41:000000:381:3У2	Земли сельскохозяйственного назначения	Общая долевая собственность, Аренда физическое лицо	16:41:000000:381	1-4	не отнесен к территории общего пользования	раздела земельного участка/выдел	1
16:41:000000:195:3У7	Земли сельскохозяйственного назначения	Аренда ООО "БИО-АГРО"	16:41:000000:195	1-4	не отнесен к территории общего пользования	раздела земельного участка	1
16:41:050503:296:3У2	Земли сельскохозяйственного назначения		16:41:050503:296	1-4	территории общего пользования	раздела земельного участка	1
Итого на период эксплуатации							115

Взам. инв. №	
Подп. и дата	
Инв. № подл.	

Изм.	Кол.уч	Лист	№ док	Подп.	Дата
------	--------	------	-------	-------	------

2980-3200-ЕН-26-ППТиПМТ

* Площадь и границы образуемых земельных участков могут быть уточнены при проектировании и проведении кадастровых работ.

** Земельные участки могут быть предоставлены на любом другом, предусмотренном законодательством, праве.

Муниципальное образование «Кармалкинское сельское поселение»

Земельные участки, испрашиваемые на период строительства (испрашиваемый вид права – аренда**)

Адрес (местоположение): Республика Татарстан, Лениногорский муниципальный район, Кармалкинское сельское поселение

Условные номера образуемых земельных участков	Сведения об отнесении образуемого земельного участка к определенной категории земель	Землепользователь	Кадастровые номера земельных участков, из которых образуются земельные участки	Номера характерных точек образуемых земельных участков	Сведения об отнесении (неотнесении) образуемых земельных участков к территории общего пользования	Способы образования земельных участков	Площадь образуемых земельных участков в* кв.м.
1	2	3	4	5	6	7	8
16:25:070201:335:3У1	Земли промышленности, энергетики, транспорта, связи, радиовещания, телевидения, информатики, земли для обеспечения космической деятельности, земли обороны, безопасности и земли иного специального назначения	Аренда АО "Татойлгаз"	16:25:070201:335	1-6	не отнесен к территории общего пользования	раздела земельного участка	295
16:25:070201:336:3У1			16:25:070201:336	1-7	не отнесен к территории общего пользования	раздела земельного участка	947
16:25:070201:590:3У1	Земли сельскохозяйственного назначения	Собственность физическое лицо	16:25:070201:590	1-4	не отнесен к территории общего пользования	раздела земельного участка	7748
16:25:070201:614:3У1	Земли сельскохозяйственного назначения	Кармалкинское сельское поселение	16:25:070201:614	1-10, 1-4	не отнесен к территории общего пользования	раздела земельного участка	1125
16:25:070201:615:3У1	Земли сельскохозяйственного назначения	Кармалкинское сельское поселение	16:25:070201:615	1-8, 1-4	не отнесен к территории общего пользования	раздела земельного участка	7183

Взам. инв. №	
Подп. и дата	
Инв. № подл.	

Изм.	Кол.уч	Лист	№ док	Подп.	Дата	2980-3200-ЕН-26-ППТиПМТ	Лист
							19

Взам. инв. №	
Подп. и дата	
Инв. № подл.	

1	2	3	4	5	6	7	8
16:25:000000:114:3У1	Земли сельскохозяйст венного назначения	Аренда ООО "САТУРН- УРАЛ"	16:25:000000:114	1-5	не отнесен к территории общего пользования	раздела земельн ого участка	232
16:25:000000:114:3У2			16:25:000000:114	1-4	не отнесен к территории общего пользования	раздела земельн ого участка	47
16:25:000000:114:3У3			16:25:000000:114	1-4	не отнесен к территории общего пользования	раздела земельн ого участка	235
16:25:000000:114:3У4			16:25:000000:114	1-5	не отнесен к территории общего пользования	раздела земельн ого участка	888
16:25:000000:114:3У5			16:25:000000:114	1-6	не отнесен к территории общего пользования	раздела земельн ого участка	456
16:25:000000:114:3У6			16:25:000000:114	1-34,1- 4,1-4	не отнесен к территории общего пользования	раздела земельн ого участка	92008
16:25:070202:106:3У1	Земли сельскохозяйст венного назначения		16:25:070202:106	1-5	не отнесен к территории общего пользования	раздела земельн ого участка	585
16:25:070202:106:3У2			16:25:070202:106	1-44,1- 4	не отнесен к территории общего пользования	раздела земельн ого участка	4429
16:25:000000:423:3У1	Земли сельскохозяйст венного назначения		16:25:000000:423	1-17	не отнесен к территории общего пользования	раздела земельн ого участка	51965
16:25:000000:423:3У2			16:25:000000:423	1-4	не отнесен к территории общего пользования	раздела земельн ого участка	846
16:25:000000:424:3У1	Земли сельскохозяйст венного назначения	Общая долевая собственность	16:25:000000:423	1-3	не отнесен к территории общего пользования	раздела земельн ого участка/ выдел	162
16:25:000000:424:3У2			16:25:000000:423	1-7	не отнесен к территории общего пользования	раздела земельн ого участка/ выдел	4
16:25:000000:424:3У3	Земли сельскохозяйст венного назначения	Общая долевая собственность	16:25:000000:423	1-3	не отнесен к территории общего пользования	раздела земельн ого участка/ выдел	25
Итого на период строительства							169180

Земельные участки, испрашиваемые на период эксплуатации (испрашиваемый вид права – аренда**); планируемая к установлению категория земель – земли

промышленности)

Адрес (местоположение): Республика Татарстан, Лениногорский муниципальный район, Кармалкинское сельское поселение

Условные номера образуемых земельных участков	Сведения об отнесении образуемого земельного участка к определенной категории земель	Землепользователь	Кадастровые номера земельных участков, из которых образуются земельные участки	Номера характерных точек образуемых земельных участков	Сведения об отнесении (неотнесении) образуемых земельных участков к территории общего пользования	Способы образования земельных участков	Площадь образуемых земельных участков в* кв.м.
1	2	3	4	5	6	7	8
16:25:000000:114:3У7	Земли сельскохозяйственного назначения	Аренда ООО "САТУРН-УРАЛ"	16:25:000000:114	1-4	не отнесен к территории общего пользования	раздела земельного участка	25
16:25:000000:114:3У8	Земли сельскохозяйственного назначения	Аренда ООО "САТУРН-УРАЛ"	16:25:000000:114	1-4	не отнесен к территории общего пользования	раздела земельного участка	1
16:25:070201:615:3У2	Земли сельскохозяйственного назначения	Кармалкинское сельское поселение	16:25:070201:615	1-4	не отнесен к территории общего пользования	раздела земельного участка	1
16:25:070201:614:3У2	Земли сельскохозяйственного назначения	Кармалкинское сельское поселение	16:25:070201:614	1-4	не отнесен к территории общего пользования	раздела земельного участка	1
16:25:070202:106:3У3	Земли сельскохозяйственного назначения	Аренда ООО "САТУРН-УРАЛ"	16:25:070202:106	1-4	не отнесен к территории общего пользования	раздела земельного участка	1
Итого на период эксплуатации							29

* Площадь и границы образуемых земельных участков могут быть уточнены при проектировании и проведении кадастровых работ.

** Земельные участки могут быть предоставлены на любом другом, предусмотренном законодательством, праве.

Взам. инв. №	
Подп. и дата	
Инв. № подл.	

						2980-3200-ЕН-26-ППТиПМТ	Лист
Изм.	Кол.уч	Лист	№ док	Подп.	Дата		21

Площадь отвода земель по проекту межевания территории составляет 89,2834 га, в том числе: на период эксплуатации 0,0343 га.

Фактически испрашиваемая площадь земельных участков составляет 85,6574га

Площадь ранее отведённых земельных участков составляет 3,6260 га.

Общая площадь отвода земель в границах муниципальных образований составляет:

Муниципальное образование «Нижекармалинское сельское поселение» –19,4240 га

Муниципальное образование «Шешминское сельское поселение» –5,7588 га

Муниципальное образование «Черемшанское сельское поселение» –4,9954 га

Муниципальное образование «Мордовско-Афонькинское сельское поселение» – 40,4502 га

Муниципальное образование «Кармалинское сельское поселение» –18,6550 га.

На территории проектирования отсутствуют образуемые земельные участки, которые будут отнесены к территориям общего пользования или имуществу общего пользования, а также в отношении которых предполагается резервирование и (или) изъятие для государственных или муниципальных нужд, соответственно, не приведен перечень сведений таких земельных участков.

Перечень кадастровых номеров существующих земельных участков, на которых линейный объект может быть размещен на условиях сервитута, публичного сервитута, их адреса или описание местоположения, перечень и адреса расположенных на таких земельных участках объектов недвижимого имущества (при наличии сведений о них в Едином государственном реестре недвижимости) не прилагается, в связи с отсутствием необходимости установления сервитута.

Инв. № подл.	Подп. и дата	Взам. инв. №						
						2980-3200-ЕН-26-ППТиПМТ	Лист	
Изм.	Кол.уч	Лист	№ док	Подп.	Дата		22	

б) Перечень координат характерных точек образуемых земельных участков

Муниципальное образование «Нижнекармалкинское сельское поселение»

16:41:000000:246:3У1		
№п/п	x	y
1	358617,64	2273067,52
2	358612,12	2273109,09
3	358605,52	2273111,93
4	358611,03	2273070,37

16:41:000000:246:3У2		
№п/п	x	y
1	357499,18	2273548,97
2	357498,20	2273588,58
3	357441,17	2273613,13
4	357064,91	2273808,23
5	357041,79	2273805,48
6	357041,80	2273805,26
7	357043,31	2273778,87
8	357425,74	2273580,57

16:41:000000:246:3У3		
№п/п	x	y
1	357038,00	2273794,21
2	357015,55	2273793,27
3	357038,80	2273781,21

16:41:000000:108:3У1		
№п/п	x	y
1	358605,52	2273111,93
2	358141,42	2273311,70
3	358137,75	2273313,29
4	357498,20	2273588,58
5	357499,18	2273548,97
6	358123,51	2273280,22
7	358127,19	2273278,64
8	358611,03	2273070,37
1	358132,50	2273289,58
2	358135,78	2273297,20
3	358131,18	2273299,18
4	358127,90	2273291,56

16:41:000000:108:3У2		
№п/п	x	y
1	358132,50	2273289,58
2	358135,78	2273297,20
3	358131,18	2273299,18
4	358127,90	2273291,56

16:41:000000:308:3У1		
№п/п	x	y
1	361403,32	2273067,61
2	361306,84	2273036,34
3	361240,26	2273041,63
4	361223,72	2273006,83
5	361311,13	2272999,89
6	361400,24	2273028,77
7	361416,05	2273020,70
8	361424,55	2272994,46
9	361458,57	2273006,27
10	361445,70	2273045,99

16:41:000000:308:3У2		
№п/п	x	y
1	361082,72	2272930,05
2	361171,34	2273005,63
3	361189,99	2273045,62
4	361165,07	2273047,60
5	361070,71	2272967,12
6	361010,45	2272971,90
7	360952,75	2272953,20
8	360974,17	2272922,29
9	361014,74	2272935,45

16:41:000000:308:3У3		
№п/п	x	y
1	360871,16	2272888,90
2	360850,41	2272920,02
3	359913,52	2272616,32
4	359884,64	2272612,92

№п/п	x	y
5	359880,67	2272612,45
6	359790,52	2272601,85
7	359365,80	2272784,67
8	359326,43	2272762,42
9	359785,15	2272564,97
10	359884,88	2272576,70
11	359888,85	2272577,17
12	359921,24	2272580,98
1	359887,54	2272592,62
3	359886,95	2272597,59
4	359881,99	2272597,00
5	359882,57	2272592,04

16:41:000000:308:3У4		
№п/п	x	y
1	358612,12	2273109,09
2	358617,64	2273067,52
3	359275,11	2272784,51
4	359321,13	2272803,90
5	359307,94	2272809,58

16:41:000000:308:3У5		
№п/п	x	y
1	359887,54	2272592,62
3	359886,95	2272597,59
4	359881,99	2272597,00
5	359882,57	2272592,04

16:41:000000:1692:3У1		
№п/п	x	y
1	361171,34	2273005,63
2	361177,08	2273010,53
3	361223,72	2273006,83
4	361240,26	2273041,63
5	361189,99	2273045,62

Изм.	Кол.уч	Лист	№ док	Подп.	Дата	Инва. № подл.	Подп. и дата	Взам. инв. №

2980-3200-ЕН-26-ППТиПМТ

Лист

23

Ив. № подл.	Подп. и дата	Взам. инв. №	

16:41:000000:255:3Y1		
№п/п	x	y
1	359365,80	2272784,67
2	359321,13	2272803,90
3	359301,25	2272795,52
4	359305,75	2272793,59
5	359302,39	2272785,78
6	359297,80	2272787,76
7	359301,12	2272795,47
8	359275,11	2272784,51
9	359293,71	2272776,51
10	359326,43	2272762,42
16:41:000000:255:3Y2		
№п/п	x	y
1	359302,39	2272785,78
2	359305,75	2272793,59
3	359301,16	2272795,56
4	359297,80	2272787,76
16:41:140402:386:3Y1		
№п/п	x	y
1	361705,66	2272877,35
2	361686,22	2272932,56
3	361550,05	2272887,96
4	361537,75	2272883,56
5	361525,43	2272871,74
6	361508,60	2272872,69
7	361468,61	2272858,55
8	361479,12	2272826,13
9	361528,92	2272842,27
10	361539,19	2272813,78
11	361614,45	2272840,89
12	361612,92	2272845,14
1	361494,00	2272857,57
2	361492,46	2272862,32
3	361484,57	2272859,76
4	361486,11	2272855,01
1	361683,07	2272923,58
2	361683,07	2272924,58
3	361682,07	2272924,58
4	361682,07	2272923,58
16:41:140402:386:3Y2		
№п/п	x	y
1	361494,00	2272857,57
2	361492,46	2272862,32
3	361484,57	2272859,76
4	361486,11	2272855,01

16:41:140402:386:3Y3		
№п/п	x	y
1	361683,07	2272923,58
2	361683,07	2272924,58
3	361682,07	2272924,58
4	361682,07	2272923,58
16:41:000000:2109:3Y1		
№п/п	x	y
1	360974,17	2272922,29
2	360952,75	2272953,20
3	360909,47	2272939,17
4	360929,91	2272907,95
16:41:000000:2109:3Y2		
№п/п	x	y
1	360917,97	2272904,08
2	360897,28	2272935,21
3	360874,32	2272927,77
4	360894,99	2272896,63
16:41:180403:3Y1		
№п/п	x	y
1	357008,14	2273797,11
2	357011,55	2273795,35
3	357038,00	2273796,46
4	357037,75	2273798,21

Муниципальное образование «Шешминское сельское поселение»

16:41:000000:145:3У2		
№п/п	x	y
1	356006,35	2274677,79
2	355977,36	2274703,72
3	355900,83	2274699,44
4	355661,37	2274913,58
5	355658,39	2274916,25
6	355437,44	2275113,84
7	355421,36	2275081,56
8	355420,83	2275080,39
9	355634,39	2274889,41
10	355637,38	2274886,74
11	355869,57	2274679,11
12	355875,05	2274679,52
13	355941,73	2274680,31
16:41:000000:145:3У3		
№п/п	x	y
1	355414,31	2275086,22
2	355430,96	2275119,62
3	355328,89	2275210,90
4	354690,21	2275587,94
5	354688,84	2275585,14
6	354685,99	2275586,54
7	354687,39	2275589,40
8	354689,50	2275588,36
9	354680,70	2275593,56

№п/п	x	y
10	354680,36	2275593,39
11	354664,13	2275561,53
12	355307,54	2275181,71
1	354824,41	2275487,07
2	354824,41	2275488,07
3	354823,41	2275488,07
4	354823,41	2275487,07
16:41:000000:326:3У1		
№п/п	x	y
1	354688,84	2275585,14
2	354690,21	2275587,94
3	354689,50	2275588,36
4	354687,39	2275589,40
5	354685,99	2275586,54
16:41:010303:3У1		
№п/п	x	y
1	356013,82	2274671,11
2	356013,36	2274671,52
3	355941,65	2274674,31
4	355875,81	2274673,53
5	355876,22	2274673,15
6	355940,65	2274673,90
16:41:000000:3У1		
№п/п	x	y
1	355416,16	2275084,57
2	355432,81	2275117,98
3	355430,96	2275119,62
4	355414,31	2275086,22

Инва. № подл.	Подп. и дата	Взам. инв. №
Изм.	Кол.уч	Лист
№ док	Подп.	Дата

2980-3200-ЕН-26-ППТиПМТ

Лист

25

Муниципальное образование «Черемшанское сельское поселение»

16:41:000000:145:3Y1		
№п/п	x	y
1	356127,40	2274521,25
2	356127,40	2274569,54
3	356016,32	2274668,87
4	355940,40	2274671,76
5	355878,32	2274671,28
6	355887,95	2274662,67
7	355964,48	2274666,94
16:41:000000:210:3Y1		
№п/п	x	y
1	357064,87	2273808,25
2	357040,82	2273820,72
3	357041,46	2273812,48
4	357041,85	2273805,53
16:41:000000:210:3Y2		
№п/п	x	y
1	357036,44	2273794,14
2	357036,31	2273796,39
3	357011,55	2273795,35
4	357015,55	2273793,27
16:41:000000:210:3Y3		
№п/п	x	y
1	356129,54	2274567,63
2	356129,54	2274519,33

№п/п	x	y
3	356131,29	2274517,77
4	356131,29	2274566,06
16:41:000000:101:3Y1		
№п/п	x	y
1	357036,27	2273798,16
2	357035,48	2273812,08
3	357034,56	2273823,97
4	357025,75	2273828,53
5	356364,64	2274357,39
6	356131,29	2274566,06
7	356131,29	2274517,77
8	356341,37	2274329,90
9	356947,90	2273844,71
10	356949,25	2273844,71
11	356950,69	2273842,47
12	357006,03	2273798,21
13	357008,14	2273797,11
16:41:170503:3Y1		
№п/п	x	y
1	356129,54	2274567,63
2	356127,40	2274569,55
3	356127,40	2274521,25
4	356129,54	2274519,33

16:41:170503:3Y2		
№п/п	x	y
1	356016,32	2274668,87
2	356013,82	2274671,11
3	355940,65	2274673,90
4	355876,22	2274673,15
5	355878,32	2274671,28
6	355940,40	2274671,76
16:41:170403:16:3Y1		
№п/п	x	y
1	357041,79	2273805,48
2	357041,35	2273813,14
3	357040,82	2273820,72
4	357034,56	2273823,97
5	357035,48	2273812,08
6	357036,27	2273798,16
7	357037,75	2273798,21
8	357038,00	2273796,46
9	357036,31	2273796,39
10	357036,31	2273796,33
11	357037,90	2273796,40
12	357039,90	2273796,40
13	357039,15	2273805,15
14	357040,63	2273805,33
15	357041,15	2273805,40

Муниципальное образование «Мордовско-Афонькинское сельское поселение»

16:41:000000:381:3Y1		
№п/п	x	y
1	354658,17	2275606,86
2	354170,60	2275894,69
3	354176,26	2275861,50
4	354180,52	2275847,03
5	354643,14	2275573,93
1	354559,29	2275644,69
2	354558,29	2275644,69
3	354558,29	2275643,69
4	354559,29	2275643,69
16:41:000000:381:3Y2		
№п/п	x	y
1	354559,29	2275644,69
2	354558,29	2275644,69
3	354558,29	2275643,69
4	354559,29	2275643,69

16:41:000000:195:3Y1		
№п/п	x	y
1	354643,14	2275573,93
2	354664,13	2275561,53
3	354680,51	2275593,67
4	354658,17	2275606,86
16:41:000000:195:3Y2		
№п/п	x	y
1	354180,52	2275847,03
2	354176,26	2275861,50
3	354170,60	2275894,69
4	354085,52	2275944,92
5	354090,98	2275900,35
6	354091,08	2275899,83
16:41:000000:195:3Y3		
№п/п	x	y
1	352761,64	2276962,43
2	352774,02	2276987,75

№п/п	x	y
3	352777,56	2276994,84
4	352759,29	2277005,62
5	352756,02	2276999,49
6	352742,31	2276973,84
16:41:000000:195:3Y4		
№п/п	x	y
1	352167,77	2277343,83
2	352150,91	2277352,88
3	352133,68	2277321,28
4	352150,53	2277312,22
16:41:000000:195:3Y5		
№п/п	x	y
1	352098,10	2277340,39
2	352115,35	2277371,99
3	352104,73	2277377,69
4	352087,50	2277346,08
1	352098,12	2277360,51

Изм.	Кол.уч	Лист	№ док	Подп.	Дата	Взам. инв. №
						Подп. и дата
						Инв. № подл.

2980-3200-ЕН-26-ППТиПМТ

Лист

26

Инв. № подл.	Подп. и дата	Взам. инв. №

№п/п	x	y
1	352098,12	2277360,51
2	352098,12	2277361,51
3	352097,12	2277361,51
4	352097,12	2277360,51
16:41:000000:195:3Y6		
№п/п	x	y
1	351973,09	2277448,42
2	351952,62	2277459,41
3	351946,52	2277448,24
4	351935,76	2277427,60
5	351957,28	2277416,04
6	351962,52	2277426,49
16:41:000000:195:3Y7		
№п/п	x	y
1	352098,12	2277360,51
2	352098,12	2277361,51
3	352097,12	2277361,51
4	352097,12	2277360,51
16:41:000000:112:3Y1		
№п/п	x	y
1	353709,85	2276124,88
2	354084,53	2275903,70
3	354079,00	2275948,76
4	353708,97	2276167,21
16:41:000000:112:3Y2		
№п/п	x	y
1	353703,78	2276128,46
2	353702,90	2276170,79
3	353606,11	2276227,93
4	353370,93	2276644,55
5	352777,56	2276994,84
6	352774,02	2276987,75
7	352761,64	2276962,43
8	353344,32	2276618,45
9	353579,51	2276201,83
1	353375,37	2276587,77
2	353382,77	2276591,95
3	353385,23	2276587,59
4	353377,82	2276583,41
16:41:000000:112:3Y3		
№п/п	x	y
1	352150,53	2277312,22
2	352357,07	2277201,27
3	352742,31	2276973,84
4	352756,02	2276999,49
5	352759,29	2277005,62

№п/п	x	y
6	352374,74	2277232,64
7	352177,75	2277338,47
8	352179,77	2277342,17
9	352174,51	2277345,05
10	352172,46	2277341,31
11	352167,77	2277343,83
12	352150,53	2277312,22
1	352166,99	2277323,76
2	352166,99	2277324,76
3	352165,99	2277324,76
4	352165,99	2277323,76
16:41:000000:112:3Y4		
№п/п	x	y
1	353375,37	2276587,77
2	353382,77	2276591,95
3	353385,23	2276587,59
4	353377,82	2276583,41
16:41:000000:112:3Y5		
№п/п	x	y
1	352166,99	2277323,76
2	352166,99	2277324,76
3	352165,99	2277324,76
4	352165,99	2277323,76
16:41:000000:384:3Y1		
№п/п	x	y
1	351564,75	2277667,79
2	351354,43	2277780,78
3	351309,13	2277801,28
4	351211,15	2277905,80
5	351204,76	2277891,99
6	351192,26	2277884,24
7	351197,39	2277867,84
8	351287,77	2277771,43
9	351338,47	2277748,48
10	351548,95	2277635,41
16:41:000000:44:3Y1		
№п/п	x	y
1	351952,62	2277459,41
2	351564,75	2277667,79
3	351548,95	2277635,41
4	351935,76	2277427,60
5	351946,52	2277448,24
16:41:050501:102:3Y1		
№п/п	x	y
1	351057,98	2278069,21
2	350965,28	2278168,10

№п/п	x	y
3	350949,56	2278132,23
4	351041,89	2278033,73
5	351043,52	2278036,26
16:41:050501:99:3Y1		
№п/п	x	y
1	351136,06	2277985,91
2	351057,98	2278069,21
3	351043,52	2278036,26
4	351050,52	2278036,26
5	351064,52	2278026,01
6	351067,77	2278012,76
7	351066,57	2278007,41
8	351086,28	2277986,38
9	351095,02	2277984,76
16:41:000000:216:3Y1		
№п/п	x	y
1	350949,56	2278132,23
2	350965,28	2278168,10
3	350936,79	2278198,49
4	350698,45	2278441,65
5	350695,64	2278444,51
6	350488,33	2278656,02
7	350473,07	2278620,16
8	350669,94	2278419,31
9	350672,74	2278416,45
10	350910,80	2278173,58
1	350684,15	2278426,95
2	350687,73	2278430,45
3	350684,23	2278434,02
4	350680,65	2278430,52
16:41:000000:216:3Y2		
№п/п	x	y
1	350473,07	2278620,16
2	350488,33	2278656,02
3	350479,47	2278665,06
4	350023,51	2279132,18
5	350020,53	2279124,26
6	350018,03	2279119,26
7	350007,61	2279096,93
8	350453,74	2278639,88
16:41:000000:216:3Y3		
№п/п	x	y
1	350684,15	2278426,95
2	350687,73	2278430,45
3	350684,23	2278434,02
4	350680,65	2278430,52

Ив. № подл.	Подп. и дата	Взам. инв. №						

16:41:000000:216:3Y4		
№п/п	x	y
1	348634,13	2280857,75
2	348641,75	2280861,51
3	348639,98	2280865,11
4	348635,89	2280864,20
5	348631,92	2280862,24
16:41:000000:216:3Y5		
№п/п	x	y
1	348924,65	2280171,85
2	348928,28	2280173,51
3	348950,49	2280180,50
4	348949,42	2280183,78
5	348953,68	2280199,83
6	348923,43	2280297,70
7	348898,00	2280364,86
8	348763,25	2280642,17
9	348651,84	2280868,07
10	348646,27	2280866,50
11	348639,98	2280865,11
12	348641,75	2280861,51
13	348634,13	2280857,75
14	348631,92	2280862,24
15	348635,89	2280864,20
16	348615,81	2280859,75
17	348730,91	2280626,34
18	348864,90	2280350,59
19	348889,36	2280286,00
16:41:000000:216:3Y6		
№п/п	x	y
1	348606,34	2280878,94
2	348608,27	2280879,00
3	348643,97	2280884,04
4	348508,16	2281159,41
5	348474,37	2281146,55
16:41:000000:216:3Y7		
№п/п	x	y
1	348419,15	2281328,89
2	348394,14	2281377,07
3	348065,78	2282151,63
4	348054,51	2282176,58
5	348051,26	2282176,48
6	348038,01	2282178,98
7	348027,76	2282186,48

№п/п	x	y
8	348007,69	2282192,79
9	348032,80	2282137,20
10	348361,54	2281361,73
11	348377,86	2281330,28
16:41:000000:216:3Y8		
№п/п	x	y
1	348010,92	2282273,12
2	347956,37	2282393,95
3	347812,81	2282694,42
4	347792,23	2282736,59
5	347757,07	2282815,56
6	347733,23	2282804,94
7	347691,77	2282898,05
8	347636,19	2282990,10
9	347596,08	2282972,25
10	347495,72	2283197,64
11	347514,29	2283205,91
12	347504,01	2283224,35
13	347497,38	2283237,79
14	347448,19	2283215,88
15	347577,84	2282924,72
16	347630,12	2282948,00
17	347714,98	2282757,41
18	347738,83	2282768,03
19	347759,60	2282721,37
20	347780,39	2282678,77
21	347923,72	2282378,78
22	347971,08	2282273,89
23	348009,50	2282272,98
16:41:000000:216:3Y9		
№п/п	x	y
1	347708,06	2283373,56
2	347723,66	2283338,54
3	347690,84	2283323,93
4	347704,24	2283290,49
5	347769,36	2283319,48
6	347748,21	2283366,98
16:41:000000:1790:3Y1		
№п/п	x	y
1	349952,96	2279204,46
2	349655,58	2279509,12
3	348958,79	2280154,91
4	348951,70	2280176,76

№п/п	x	y
5	348951,28	2280176,76
6	348929,53	2280169,76
7	348925,82	2280168,05
8	348939,53	2280123,68
9	349630,45	2279483,32
10	349947,02	2279159,01
11	349969,44	2279170,88
12	349980,60	2279172,24
13	349945,61	2279186,96
16:41:000000:254:3Y1		
№п/п	x	y
1	351136,06	2277985,91
2	351057,98	2278069,21
3	351043,52	2278036,26
4	351050,52	2278036,26
5	351064,52	2278026,01
6	351067,77	2278012,76
7	351066,57	2278007,41
8	351086,28	2277986,38
9	351095,02	2277984,76
16:41:000000:254:3Y2		
№п/п	x	y
1	348508,16	2281159,41
2	348496,53	2281183,01
3	348480,52	2281179,50
4	348460,98	2281173,70
5	348474,37	2281146,55
16:41:000000:254:3Y3		
№п/п	x	y
1	348496,53	2281183,01
2	348496,17	2281183,74
3	348480,27	2281180,25
4	348460,62	2281174,42
5	348460,98	2281173,70
6	348480,52	2281179,50
16:41:000000:201:3Y1		
№п/п	x	y
1	351136,06	2277985,91
2	351057,98	2278069,21
3	351043,52	2278036,26
4	351050,52	2278036,26
5	351064,52	2278026,01
6	351067,77	2278012,76

Инв. № подл.	Подп. и дата	Взам. инв. №						

№п/п	x	y
7	351066,57	2278007,41
8	351086,28	2277986,38
9	351095,02	2277984,76
16:41:000000:201:3Y2		
№п/п	x	y
1	351066,57	2278007,41
2	351067,77	2278012,76
3	351064,52	2278026,01
4	351050,52	2278036,26
5	351043,52	2278036,26
6	351041,89	2278033,73
16:41:000000:201:3Y3		
№п/п	x	y
1	350020,34	2279135,43
2	350016,78	2279126,01
3	350016,03	2279124,51
4	349991,53	2279119,01
5	349986,64	2279118,42
6	350007,61	2279096,93
7	350018,03	2279119,26
8	350020,53	2279124,26
9	350023,51	2279132,18
16:41:000000:201:3Y4		
№п/п	x	y
1	348951,70	2280176,76
2	348951,06	2280178,74
3	348951,03	2280178,76
4	348951,05	2280178,77
5	348950,49	2280180,50
6	348928,28	2280173,51
7	348924,65	2280171,85
8	348925,82	2280168,05
9	348929,53	2280169,76
10	348951,28	2280176,76
16:41:000000:201:3Y5		
№п/п	x	y
1	348377,86	2281330,28
2	348380,01	2281326,14
3	348421,22	2281324,90
4	348419,15	2281328,89
16:41:000000:201:3Y6		
№п/п	x	y
1	348054,51	2282176,58
2	348010,92	2282273,12
3	348009,50	2282272,98

№п/п	x	y
4	347971,08	2282273,89
5	348007,69	2282192,79
6	348027,76	2282186,48
7	348038,01	2282178,98
8	348051,26	2282176,48
16:41:000000:267:3Y1		
№п/п	x	y
1	351973,09	2277448,42
2	351962,52	2277426,49
3	351957,28	2277416,04
4	352087,50	2277346,08
5	352104,73	2277377,69
16:41:000000:104:3Y1		
№п/п	x	y
1	352150,91	2277352,88
2	352115,35	2277371,99
3	352098,10	2277340,39
4	352133,68	2277321,28
16:41:050503:296:3Y1		
№п/п	x	y
1	347690,84	2283323,93
2	347635,94	2283299,49
3	347632,74	2283305,76
4	347627,70	2283299,35
5	347644,99	2283260,67
6	347653,50	2283260,21
7	347650,58	2283266,59
8	347704,24	2283290,49
9	347704,24	2283290,49
1	347655,57	2283288,17
2	347655,57	2283289,17
3	347654,57	2283289,17
4	347654,57	2283288,17
16:41:050503:296:3Y2		
№п/п	x	y
1	347655,57	2283288,17
2	347655,57	2283289,17
3	347654,57	2283289,17
4	347654,57	2283288,17
16:41:050401:3Y1		
№п/п	x	y
1	351197,39	2277867,84
2	351192,26	2277884,24
3	351204,76	2277891,99
4	351211,15	2277905,80

№п/п	x	y
5	351194,54	2277923,53
6	351184,53	2277889,06
7	351184,60	2277889,00
16:41:050501:3Y1		
№п/п	x	y
1	350020,34	2279135,43
2	349990,36	2279166,14
3	349984,84	2279166,74
4	349971,25	2279165,11
5	349951,37	2279154,55
6	349986,64	2279118,42
7	349991,53	2279119,01
8	350016,03	2279124,51
9	350016,78	2279126,01
16:41:050503:3Y1		
№п/п	x	y
1	348496,17	2281183,74
2	348480,93	2281214,63
3	348436,47	2281295,53
4	348421,22	2281324,90
5	348380,01	2281326,14
6	348404,72	2281278,56
7	348449,00	2281197,99
8	348460,62	2281174,42
9	348480,27	2281180,25
16:41:050503:3Y2		
№п/п	x	y
1	351136,06	2277985,91
2	351057,98	2278069,21
3	351043,52	2278036,26
4	351050,52	2278036,26
5	351064,52	2278026,01
6	351067,77	2278012,76
7	351066,57	2278007,41
8	351086,28	2277986,38
9	351095,02	2277984,76
16:41:000000:254:3Y4		
№п/п	x	y
1	348639,98	2280865,11
2	348639,54	2280866,00
3	348635,89	2280864,20

Муниципальное образование «Кармалкинское сельское поселение»

16:25:070201:335:3У1		
№п/п	x	y
1	345942,36	2284660,83
2	345926,28	2284674,81
3	345915,48	2284686,12
4	345908,75	2284681,58
5	345920,75	2284669,02
6	345935,5	2284656,2
16:25:070201:336:3У1		
№п/п	x	y
1	347714,54	2283442,6
2	347702,92	2283468,69
3	347686,7	2283487,85
4	347626,86	2283558,03
5	347635,88	2283535,66
6	347636,2	2283534,96
7	347680,58	2283482,72
16:25:070201:590:3У1		
№п/п	x	y
1	346367,43	2284520,99
2	346382,07	2284553,9
3	346198,05	2284643,67
4	346164,57	2284619,95
16:25:070201:614:3У1		
№п/п	x	y
1	345977,69	2284684,65
2	345947,02	2284713,46
3	345943,97	2284712,12
4	345948,25	2284708,22
5	345923,7	2284691,67
6	345926,95	2284688,1
7	345955,37	2284669,6
8	345975,73	2284683,33
9	345981,15	2284678,19
10	345982,27	2284680,35
1	345950,2	2284686,96
2	345950,2	2284687,96
3	345949,2	2284687,96
4	345949,2	2284686,96

16:25:070201:614:3У2		
№п/п	x	y
1	345950,2	2284686,96
2	345950,2	2284687,96
3	345949,2	2284687,96
4	345949,2	2284686,96
16:25:070201:615:3У1		
№п/п	x	y
1	346149,91	2284667,16
2	345997,57	2284741,48
3	345972,91	2284724,85
4	345947,04	2284713,44
5	345982,27	2284680,35
6	345988,1	2284691,67
7	346000,47	2284700,01
8	346124,42	2284639,54
9	346142,2	2284656,1
1	345970,85	2284700,82
2	345970,85	2284701,82
3	345969,85	2284701,82
4	345969,85	2284700,82
16:25:070201:615:3У2		
№п/п	x	y
1	345970,85	2284700,82
2	345970,85	2284701,82
3	345969,85	2284701,82
4	345969,85	2284700,82
16:25:000000:114:3У1		
№п/п	x	y
1	347608,37	2283603,83
2	347617,25	2283581,83
3	347621,45	2283584,85
4	347635,95	2283590,6
5	347621,95	2283597,1
16:25:000000:114:3У2		
№п/п	x	y
1	347489,07	2283746,74
2	347499,41	2283738,66
3	347501,95	2283740,85
4	347501,7	2283744,85

16:25:000000:114:3У3		
№п/п	x	y
1	347564,6	2283733,39
2	347558,72	2283737,99
3	347501,7	2283744,85
4	347501,95	2283740,85
16:25:000000:114:3У4		
№п/п	x	y
1	346124,42	2284639,54
2	346143,03	2284630,46
3	346177,36	2284653,77
4	346149,91	2284667,16
5	346142,2	2284656,1
16:25:000000:114:3У5		
№п/п	x	y
1	345955,37	2284669,6
2	345926,95	2284688,1
3	345923,7	2284691,67
4	345915,48	2284686,12
5	345926,28	2284674,81
6	345942,36	2284660,83
16:25:000000:114:3У6		
№п/п	x	y
1	345935,5	2284656,2
2	345920,75	2284669,02
3	345908,75	2284681,58
4	345898,93	2284674,96
5	345436,3	2284900,66
6	345085,14	2285123,78
7	345081,76	2285125,93
8	344937,61	2285217,52
9	344857,35	2285271,28
10	344801	2285243,56
11	344619,25	2285365,29
12	344501,21	2285307,25
13	344336,44	2285218,95
14	344237,78	2284892,4
15	344228,68	2284869
16	344150,57	2284872,41

Инд. № подл.	Подп. и дата	Взам. инв. №	

Изм.	Кол.уч	Лист	№ док	Подп.	Дата

2980-3200-ЕН-26-ППТиПМТ

Инв. № подл.	Подп. и дата	Взам. инв. №						

№п/п	x	y
17	344144,31	2284728,95
18	344006,26	2284734,98
19	344004,85	2284699,01
20	344178,7	2284691,42
21	344184,97	2284834,87
22	344248,12	2284832,12
23	344260,53	2284851,6
24	344271,83	2284880,66
25	344366,59	2285194,26
26	344517,66	2285275,22
27	344616,48	2285323,82
28	344798,23	2285202,09
29	344854,58	2285229,8
30	344917,94	2285187,37
31	345062,45	2285095,54
32	345065,83	2285093,4
33	345418,69	2284869,19
34	345901,83	2284633,49
1	345074,56	2285106,21
2	345077,24	2285110,43
3	345073,02	2285113,11
4	345070,34	2285108,9
1	344018,13	2284715,91
2	344018,13	2284716,91
3	344017,13	2284716,91
4	344017,13	2284715,91
16:25:000000:114:3У7		
№п/п	x	y
1	345074,56	2285106,21
2	345077,24	2285110,43
3	345073,02	2285113,11
4	345070,34	2285108,9
16:25:000000:114:3У8		
№п/п	x	y
1	344018,13	2284715,91
2	344018,13	2284716,91
3	344017,13	2284716,91
4	344017,13	2284715,91

16:25:070202:106:3У1		
№п/п	x	y
1	343886,87	2284631,78
2	343891,6	2284739,98
3	343886,96	2284740,19
4	343881,57	2284647,91
5	343881,15	2284632,03
16:25:070202:106:3У2		
№п/п	x	y
1	343871,16	2284632,47
2	343871,58	2284648,34
3	343876,99	2284740,62
4	343855,63	2284741,56
5	343852,48	2284669,32
6	343838,3	2284669,93
7	343836,83	2284633,96
8	343835,85	2284610,03
9	343835,85	2284583,57
10	343869,43	2284583,57
11	343870,72	2284632,49
1	343872,88	2284722,06
2	343872,88	2284723,06
3	343871,88	2284723,06
4	343871,88	2284722,06
16:25:070202:106:3У3		
№п/п	x	y
1	343872,88	2284722,06
2	343872,88	2284723,06
3	343871,88	2284723,06
4	343871,88	2284722,06
16:25:000000:423:3У1		
№п/п	x	y
1	347495,82	2283745,74
2	347515,64	2283771,67
3	347449,28	2283823,55
4	347288,81	2284107,39
5	347004,45	2284275,02
6	346804,28	2284396,3
7	346592,22	2284499,75

№п/п	x	y
8	346550,59	2284471,68
9	346382,07	2284553,9
10	346367,43	2284520,99
11	346553,49	2284430,21
12	346595,11	2284458,29
13	346787,02	2284364,66
14	346985,98	2284244,12
15	347262,22	2284081,28
16	347421,46	2283799,6
17	347489,06	2283746,75
16:25:000000:423:3У2		
№п/п	x	y
1	346198,05	2284643,67
2	346177,36	2284653,77
3	346143,03	2284630,46
4	346164,57	2284619,95
16:25:000000:424:3У1		
№п/п	x	y
1	347740,15	2283385,09
2	347728,56	2283370,43
3	347748,1	2283367,23
16:25:000000:424:3У2		
№п/п	x	y
1	347634,58	2283591,44
2	347634,35	2283591,36
3	347635,95	2283590,6
4	347650,7	2283584,35
5	347653,21	2283583,58
6	347653,07	2283583,91
7	347649,19	2283585,08
16:25:000000:424:3У3		
№п/п	x	y
1	347632,16	2283635,72
2	347618,92	2283666,21
3	347610,31	2283689,86

в) Сведения о границах территории, применительно к которой осуществляется подготовка проекта межевания

№	X	Y	№	X	Y	№	X	Y
1	352152,76	2277351,89	44	345948,25	2284708,22	87	344798,23	2285202,09
2	351354,43	2277780,78	45	345898,93	2284674,96	88	344854,58	2285229,8
3	351309,13	2277801,28	46	345436,3	2284900,66	89	344917,94	2285187,37
4	350936,79	2278198,49	47	345085,14	2285123,78	90	345062,45	2285095,54
5	350698,45	2278441,65	48	345081,76	2285125,93	91	345065,83	2285093,4
6	350695,64	2278444,51	49	344937,61	2285217,52	92	345418,69	2284869,19
7	350479,47	2278665,06	50	344857,35	2285271,28	93	345901,83	2284633,49
8	349655,58	2279509,12	51	344801	2285243,56	94	345975,73	2284683,33
9	348958,79	2280154,91	52	344619,25	2285365,29	95	345981,15	2284678,19
10	348949,42	2280183,78	53	344501,21	2285307,25	96	345988,1	2284691,67
11	348953,68	2280199,83	54	344336,44	2285218,95	97	346000,47	2284700,01
12	348923,43	2280297,7	55	344237,78	2284892,4	98	346553,49	2284430,21
13	348898	2280364,86	56	344228,68	2284869	99	346595,11	2284458,29
14	348763,25	2280642,17	57	344150,57	2284872,41	100	346787,02	2284364,66
15	348480,93	2281214,63	58	344144,31	2284728,95	101	346985,98	2284244,12
16	348436,47	2281295,53	59	344006,26	2284734,98	102	347262,22	2284081,28
17	348394,14	2281377,07	60	344005,75	2284721,99	103	347421,46	2283799,6
18	348065,78	2282151,63	61	343891,03	2284727	104	347579,09	2283676,37
19	347956,37	2282393,95	62	343891,6	2284739,98	105	347635,88	2283535,66
20	347812,81	2282694,42	63	343855,63	2284741,56	106	347723,66	2283338,54
21	347792,23	2282736,59	64	343852,48	2284669,32	107	347635,94	2283299,49
22	347757,07	2282815,56	65	343828,59	2284670,36	108	347632,74	2283305,76
23	347733,23	2282804,94	66	343829,36	2284687,91	109	347623,41	2283293,91
24	347648,37	2282995,53	67	343802,41	2284689,08	110	347601,09	2283283,96
25	347596,08	2282972,25	68	343800,48	2284635,55	111	347597,43	2283282,34
26	347495,72	2283197,64	69	343816,74	2284634,84	112	347448,19	2283215,88
27	347612,08	2283249,45	70	343816,74	2284617,13	113	347577,84	2282924,72
28	347615,73	2283251,08	71	343835,85	2284617,13	114	347630,12	2282948
29	347638,11	2283261,04	72	343835,85	2284583,57	115	347714,98	2282757,41
30	347653,5	2283260,21	73	343869,43	2284583,57	116	347738,83	2282768,03
31	347650,58	2283266,59	74	343870,72	2284632,49	117	347759,6	2282721,37
32	347769,36	2283319,48	75	343886,87	2284631,78	118	347780,39	2282678,77
33	347667,19	2283548,94	76	343890,59	2284717,01	119	347923,72	2282378,78
34	347605,71	2283701,25	77	344005,36	2284712	120	348032,8	2282137,2
35	347449,28	2283823,55	78	344004,85	2284699,01	121	348361,54	2281361,73
36	347288,81	2284107,39	79	344178,7	2284691,42	122	348404,72	2281278,56
37	347004,45	2284275,02	80	344184,97	2284834,87	123	348449	2281197,99
38	346804,28	2284396,3	81	344248,12	2284832,12	124	348730,91	2280626,34
39	346592,22	2284499,75	82	344260,53	2284851,6	125	348864,9	2280350,59
40	346550,59	2284471,68	83	344271,83	2284880,66	126	348889,36	2280286
41	345997,57	2284741,48	84	344366,59	2285194,26	127	348939,53	2280123,68
42	345972,91	2284724,85	85	344517,66	2285275,22	128	349630,45	2279483,32
43	345943,97	2284712,12	86	344616,48	2285323,82	129	350453,74	2278639,88

Инд. № подл.	Подп. и дата	Взам. инв. №

№	X	Y
130	350669,94	2278419,31
131	350672,74	2278416,45
132	350910,8	2278173,58
133	351118,66	2277951,84
134	351184,6	2277889
135	351197,39	2277867,84
136	351287,77	2277771,43
137	351338,47	2277748,48
138	352135,04	2277320,54
139	352357,07	2277201,27
140	353344,32	2276618,45
141	353579,51	2276201,83
142	355307,54	2275181,71
143	355634,39	2274889,41
144	355637,38	2274886,74
145	355887,95	2274662,67
146	355964,48	2274666,94
147	356341,37	2274329,9
148	357006,03	2273798,21
149	357425,74	2273580,57
150	358123,51	2273280,22
151	358127,19	2273278,64
152	359293,71	2272776,51
153	359785,15	2272564,97
154	359884,88	2272576,7
155	359888,85	2272577,17
156	359921,24	2272580,98
157	361014,74	2272935,45

№	X	Y
158	361082,72	2272930,05
159	361177,08	2273010,53
160	361311,13	2272999,89
161	361400,24	2273028,77
162	361416,05	2273020,7
163	361479,12	2272826,13
164	361528,92	2272842,27
165	361539,19	2272813,78
166	361614,45	2272840,89
167	361612,92	2272845,14
168	361707,45	2272877,97
169	361699,06	2272902,12
170	361707,7	2272904,92
171	361684,57	2272976,29
172	361701,66	2272981,83
173	361690,56	2273016,08
174	361639,22	2272999,43
175	361662,36	2272928,06
176	361660,66	2272927,51
177	361520,39	2272877,35
178	361502,27	2272871,47
179	361445,7	2273045,99
180	361403,32	2273067,61
181	361306,84	2273036,34
182	361165,07	2273047,6
183	361070,71	2272967,12
184	361010,45	2272971,9
185	359913,52	2272616,32

№	X	Y
186	359884,64	2272612,92
187	359880,67	2272612,45
188	359790,52	2272601,85
189	359307,94	2272809,58
190	358141,42	2273311,7
191	358137,75	2273313,29
192	357441,17	2273613,13
193	357025,75	2273828,53
194	356364,64	2274357,39
195	355977,36	2274703,72
196	355900,83	2274699,44
197	355661,37	2274913,58
198	355658,39	2274916,25
199	355328,89	2275210,9
200	353606,11	2276227,93
201	353370,93	2276644,55
202	352374,74	2277232,64
203	352177,75	2277338,47
204	352179,77	2277342,17
205	352174,51	2277345,05
206	352172,46	2277341,31

г) Вид разрешенного использования образуемых земельных участков

Для земельных участков, образуемых для размещения проекта: «Водовод попутно-добываемой воды (ПДВ) и стоков от УПСВН «Сарабикулово» до УПСВН «Кармалка» устанавливается вид разрешенного использования «Трубопроводный транспорт» (Код 7.5 Классификатора видов разрешенного использования земельных участков», утвержденного Приказом Федеральной службы государственной регистрации, кадастра и картографии от 10.11.2020 г. № П/0412). Данный вид разрешенного использования, согласно Классификатору видов разрешенного использования земельных участков, устанавливается для размещения нефтепроводов, водопроводов, газопроводов и иных трубопроводов, а также иных зданий и сооружений, необходимых для эксплуатации названных трубопроводов.

Взам. инв. №	
Подп. и дата	
Инв. № подл.	

Изм.	Кол.уч	Лист	№ док	Подп.	Дата

2980-3200-ЕН-26-ППТиПМТ

Лист

33