

Общество с ограниченной ответственностью



**«Обустройство скважин Урмышлинского месторождения  
К-2189/3, К-11260»**

**Проект планировки и проект межевания территории**

Основная часть

Раздел 1 «Проект планировки территории. Графическая часть»

78/22-ПМНК-ППТ1.1

Том 1 Раздел 1

Изм.	№ док.	Подп.	Дата

Изм.	№ док.	Подп.	Дата

2023

Общество с ограниченной ответственностью



**«Обустройство скважин Урмышлинского месторождения  
К-2189/3, К-11260»**

**Проект планировки и проект межевания территории**

Основная часть

Раздел 1 «Проект планировки территории. Графическая часть»

78/22-ПМНК-ППТ1.1

Том 1 Раздел 1

Главный инженер проектов

Л.В. Левченко

Изм.	№ док.	Подп.	Дата

2023

Изм. № подл.	Подп. и дата	Взам. инв. №



Общество с ограниченной ответственностью  
«НЕФТЕГАЗИЗЫСКАНИЯ»

**«ОБУСТРОЙСТВО СКВАЖИН УРМЫШЛИНСКОГО МЕСТОРОЖДЕНИЯ  
К-2189/З, К-11260»**

**Проект планировки и проект межевания территории**

**Основная часть**

**Раздел 1 «Проект планировки территории. Графическая часть»**

**78/22-ПМНК-ППТ1.1**

**Том 1 Раздел 1**

Изм.	№ док	Подп.	Дата



Общество с ограниченной ответственностью  
«НЕФТЕГАЗИЗЫСКАНИЯ»

«ОБУСТРОЙСТВО СКВАЖИН УРМЫШЛИНСКОГО МЕСТОРОЖДЕНИЯ  
К-2189/З, К-11260»

Проект планировки и проект межевания территории

Основная часть

Раздел 1 «Проект планировки территории. Графическая часть»

78/22-ПМНК-ППТ1.1

Том 1 Раздел 1

Главный инженер

Р.М. Фаррахов

Изм.	№ док	Подп.	Дата

2023

Согласовано		
Взам. инв. №		
Подп. и дата		
Инв. № подл.		

## Содержание тома

Лист	Наименование	Примечание
	Основная часть	
4	Раздел 1. «Проект планировки территории. Графическая часть»	
5	Чертеж красных линий М 1:1000	
6	Чертеж границ зон планируемых размещений линейных объектов. М 1:1000	
	Чертеж границ зон планируемого размещения линейных объектов, подлежащих переносу (переустройству) из зон планируемого размещения линейных объектов	Не требуется. Отсутствуют линейные объекты, подлежащие переносу
7	Раздел 2 «Положение о размещении линейных объектов»	

Согласовано

Взам. инв. №

Подп. и дата

Инв. № подл.

78/22-ПМНК-ППТ1.1-С

Изм.	Кол.уч.	Лист	№док.	Подпись	Дата
Разраб.		Фаррахов			01.08.23
Н.контр.		Советкин			01.08.23
ГИП		Фаррахов			01.08.23

Содержание тома



ООО «СТРОЙАРТ»



Имя, № подл. Подпись и дата. Взам. инв. №

Республика Татарстан  
муниципальное образование  
"Лениногорский муниципальный район"  
Мичуринское сельское поселение

16:25:130302:75  
земли  
сельскохозяйственного  
назначения

16:25:130302:98  
земли промышленности

16:25:130302:371  
земли промышленности

16:25:130302:48  
земли  
сельскохозяйственного  
назначения

16:25:130302:104  
земли промышленности

Ведомость координат угловых и поворотных точек границ  
устанавливаемых красных линий линейного объекта

№	X	Y
1	342916,9	2286623,11
2	342906,13	2286644,76
3	342815,19	2286598,95
4	342811,29	2286596,99
5	342862,16	2286572,24
6	342783,73	2286556,24
7	342830,89	2286579,99
8	342834,34	2286572,73
9	342848,78	2286427,54
10	342843,86	2286433,06
11	342835,18	2286439,27
12	342796,79	2286466,72
13	342792,21	2286460,17
14	342830,13	2286433,03
15	342839,04	2286426,66
16	342843,89	2286423,19

Условные обозначения:

- ось трассы проектируемых линейных объектов
- граница муниципального образования
- устанавливаемая красная линия

Нормативные зоны с особыми условиями использования территорий,  
подлежащие установлению в связи с размещением линейных объектов.

- СЗЗ скважин 300 метров
- нефтепровод (50 метров)
- ВЛ (10 метров)
- 16:25:130302:48 - кадастровый номер существующего земельного участка
- граница существующего земельного участка
- зона планируемого размещения линейных объектов
- граница размещения площадных объектов
- 4 - номер поворотных точек устанавливаемых красных линий линейных объектов

Примечание:  
Топографическая съемка выполнена в системе координат МСК-16 (зона 2). Система высот: Балтийская 1977 г.

Объекты, подлежащие переносу (перустройству) из зон планируемого размещения линейных объектов, в настоящем проекте отсутствуют.

					78/22-ПМНК-ППТ.ПМ.ГЧ1			
					«Обустройство скважин Урмышлинского месторождения К-2189/3, К-11260»			
Изм. Кол.уч. Исполнил Составил Нач.отдела Н.контр.	Лист Фаррахов	Подок. Фаррахов	Подп. Фаррахов	Дата	Чертеж красных линий	Стадия	Лист	Листов
						П	1	2
					М 1: 1000			



Республика Татарстан  
муниципальное образование  
"Лениногорский муниципальный район"  
Мичуринское сельское поселение

Ведомость координат угловых и поворотных точек границ  
устанавливаемых красных линий линейного объекта

№	X	Y
1	340296,23	2284771,63
2	340274,26	2284782,69
3	340262,71	2284761,33
4	340285,91	2284779,96
5	340260,86	2284697,36
6	340249,88	2284705,17
7	340244,69	2284697,85
8	340257,39	2284690,09

Условные обозначения:

- ось трассы проектируемых линейных объектов
- граница муниципального образования
- устанавливаемая красная линия

Нормативные зоны с особыми условиями использования территорий,  
подлежащие установлению в связи с размещением линейных объектов.

- СЗЗ скважин 300 метров
- нефтепровод (50 метров)

16:25:130302:48 - кадастровый номер существующего земельного участка  
- граница существующего земельного участка

- зона планируемого размещения линейных объектов
- граница размещения площадных объектов

4 - номер поворотных точек устанавливаемых красных линий линейных объектов

Имя, № докум. Подпись и дата, Взам. лист №

16:25:000000:2937  
земли  
сельскохозяйственного  
назначения

16:25:130401:21

16:25:130401:21  
земли  
сельскохозяйственного  
назначения

16:25:130401:318  
земли промышленности

16:25:130401:56  
земли  
сельскохозяйственного  
назначения

16:25:130401:56  
земли  
сельскохозяйственного  
назначения

16:25:130401:77  
земли промышленности

Система координат МСК-16. Система высот - Балтийская 1977 г. М 1:1000

Изм.	Кол.	Лист	№ док.	Подп.	Дата

78-22-ПМНК.ППТ.ПМ.ГЧ1

Лист  
2

Формат А2х3



Республика Татарстан  
муниципальное образование  
"Лениногорский муниципальный район"  
Мичуринское сельское поселение








Ведомость координат угловых и поворотных точек границ устанавливаемых зон планируемого размещения линейного объекта

№	X	Y
1	342916,9	2286623,11
2	342906,13	2286644,76
3	342815,19	2286598,95
4	342811,29	2286596,99
5	342862,16	2286572,24
6	342783,73	2286556,24
7	342830,89	2286579,99
8	342834,34	2286572,73
9	342848,78	2286427,54
10	342843,86	2286433,06
11	342835,18	2286439,27
12	342796,79	2286466,72
13	342792,21	2286460,17
14	342830,13	2286433,03
15	342839,04	2286426,66
16	342843,89	2286423,19

Условные обозначения:

- ось трассы проектируемых линейных объектов
- граница муниципального образования
- устанавливаемая красная линия

Нормативные зоны с особыми условиями использования территорий,  
подлежащие установлению в связи с размещением линейных объектов.

-  - СЗЗ скважин 300 метров  
 - нефтепровод (50 метров)  - ВЛ (10 метров)  
16:25:130302:48 - кадастровый номер существующего земельного участка  
 - граница существующего земельного участка  
 - зона планируемого размещения линейных объектов  
 - граница размещения площадных объектов  
 4 - номер поворотных точек устанавливаемых красных линий линейных объектов

Примечание:  
Топографическая съемка выполнена в системе координат МСК-16 (зона 2). Система высот: Балтийская 1977 г.

Объекты, подлежащие переносу (перестройству) из зон планируемого размещения линейных объектов, в настоящем проекте отсутствуют.

						78/22-ПМНК-ППТ.ПМ.ГЧ2			
						«Обустройство скважин Урмышлинского месторождения К-2189/3, К-11260"			
Изм. Кол.уч.	Лист	№ док.	Подп.	Дата					
Исполнил	Фаррахов				Чертеж зон планируемого размещения линейного объекта	Стадия	Лист	Листов	
Составил						П	1	2	
Нач.отдела	Фаррахов								
Н.контр.	Фаррахов				М 1: 1000				



Республика Татарстан  
муниципальное образование  
"Лениногорский муниципальный район"  
Мичуринское сельское поселение

Ведомость координат угловых и поворотных точек границ  
устанавливаемых красных линий линейного объекта

№	X	Y
1	340296,23	2284771,63
2	340274,26	2284782,69
3	340262,71	2284761,33
4	340285,91	2284779,96
5	340260,86	2284697,36
6	340249,88	2284705,17
7	340244,69	2284697,85
8	340257,39	2284690,09

Условные обозначения:

- ось трассы проектируемых линейных объектов

- граница муниципального образования

- устанавливаемая красная линия

Нормативные зоны с особыми условиями использования территорий,  
подлежащие установлению в связи с размещением линейных объектов.

- СЗЗ скважин 300 метров

- нефтепровод (50 метров)

16:25:130302:48 - кадастровый номер существующего земельного участка

- граница существующего земельного участка

- зона планируемого размещения линейных объектов

- граница размещения площадных объектов

4

- номер поворотных точек устанавливаемых красных линий линейных объектов

16:25:130401:21  
земли  
сельскохозяйственного  
назначения

16:25:130401:77  
земли промышленности

16:25:000000:2937  
земли  
сельскохозяйственного  
назначения

16:25:130401:56  
земли  
сельскохозяйственного  
назначения

16:25:130401:56  
земли  
сельскохозяйственного  
назначения

Система координат МСК-16. Система высот - Балтийская 1977 г. М 1:1000

Изм.	Кол.	Лист	№ док.	Подп.	Дата

78-22-ПМНК.ППТ.ПМ.ГЧ2