

Подрядчик



Заказчик



ДОКУМЕНТАЦИЯ ПО ПЛАНИРОВКЕ ТЕРРИТОРИИ

по объекту: «Обустройство Морозного поднятия Морозного месторождения
сверхвязкой нефти. Куст 28044»

ПРОЕКТ ПЛАНИРОВКИ ТЕРРИТОРИИ МАТЕРИАЛЫ ПО ОБОСНОВАНИЮ

Раздел 3: Материалы по обоснованию проекта планировки территории. Графическая
часть

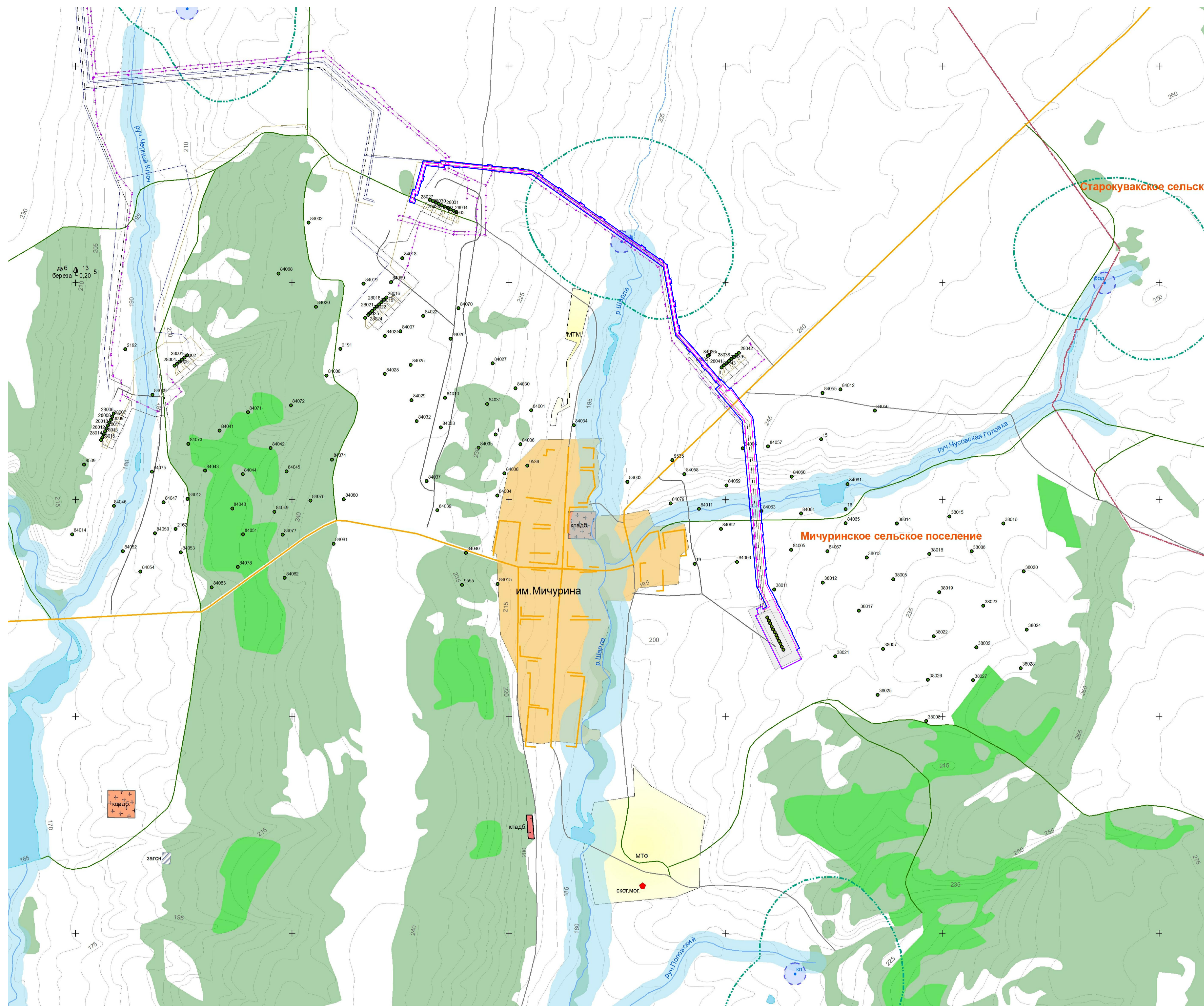
13337-ППТ-МО-РЗ

Управляющий – Заместитель
директора ООО «Стройпроектнадзор»


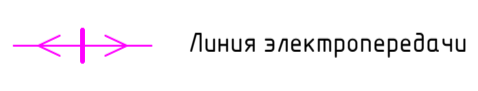








А.П. Прохоров

Изм.	№	Подп.	Дата



УСЛОВНЫЕ ОБОЗНАЧЕНИЯ

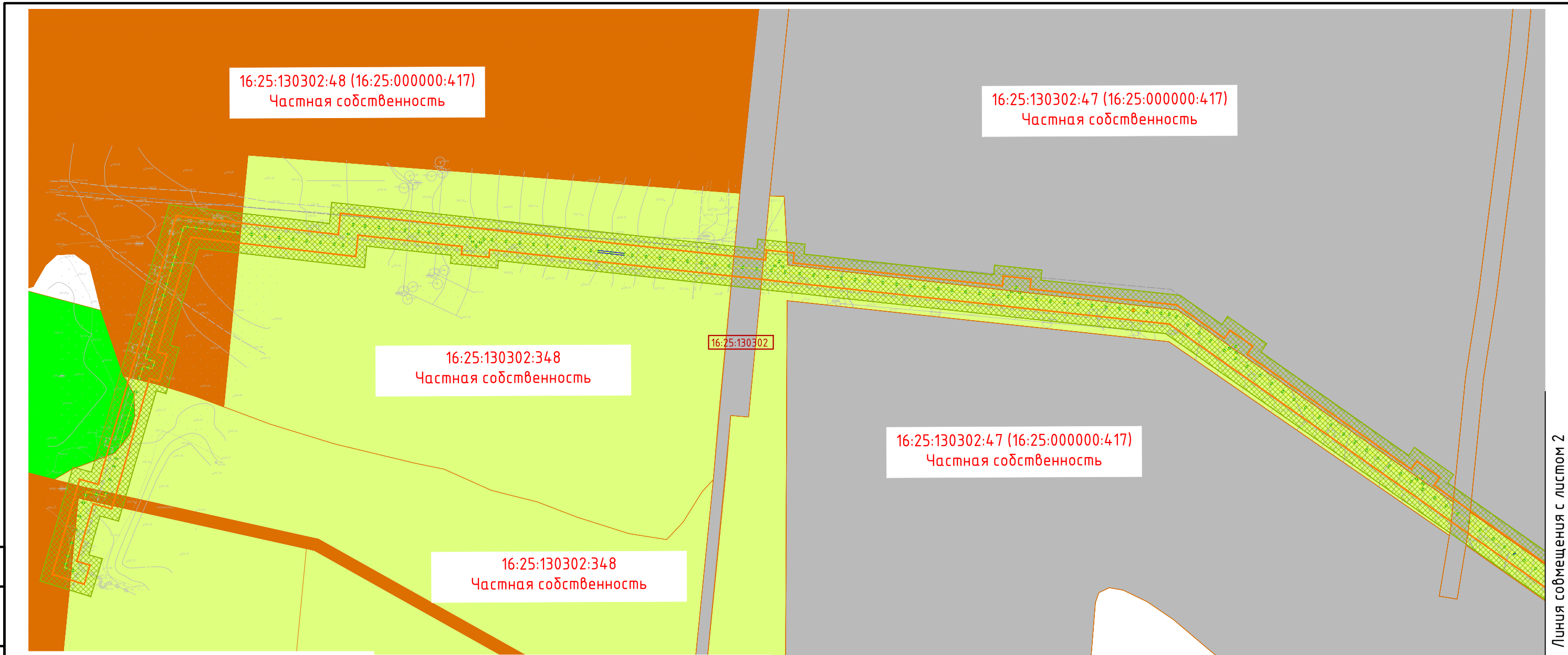
	Населенный пункт		Линия электропередачи
	Лесные насаждения		Граница территории, в отношении которой осуществляется подготовка проекта планировки
	Река		Граница зон планируемого размещения объектов, красная линия
	Автомобильная дорога		

Составлено	
Подпись и дата	Взам. инв. №
Инв. № подл.	











13337-ППТ-МО-СР-ГЧ							
"Обустройство Морозного поднятия Морозного месторождения сверхвязкой нефти. Куст 2804.4"							
Изм.	Кол. чз.	Лист	№ док.	Подп.	Дата		
Зам. директора	Прохоров			<i>[Signature]</i>	04.22		
Разработал	Мукутдинова			<i>[Signature]</i>	04.22		
Проверил	Янашев			<i>[Signature]</i>	04.22		
Проект планировки территории. Материалы по обоснованию					Стадия	Лист	Листов
Схема расположения объекта. Масштаб 1:10000					П	1	1
					ООО "Стройпроектназор"		
Формат А1							

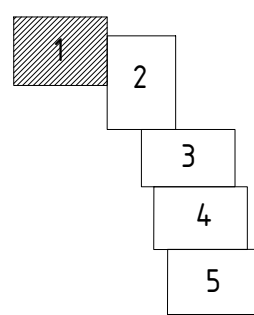
Согласовано

Взам. инв. №
Подпись и дата
Инв. № подл.



УСЛОВНЫЕ ОБОЗНАЧЕНИЯ

-  Граница территории, в отношении которой осуществляется подготовка проекта планировки
-  Граница зон планируемого размещения объектов, красная линия
-  Границы существующих земельных участков, учтенных в Едином государственном реестре недвижимости
-  Проектируемый паропровод
-  16:25:130302 Номер кадастрового квартала
-  Земли сельскохозяйственного назначения
-  Земли промышленности, энергетики, транспорта, связи, радиовещания, телевидения, информатики, земли для обеспечения космической деятельности, земли обороны, безопасности и земли иного специального назначения
-  Категория не установлена
-  16:31:010203:329 Государственная собственность
16:31:010203:329 Номер существующего земельного участка, учтенного в Едином государственном реестре недвижимости и форма собственности земельного участка
-  Земли лесного фонда



						13337-ППТ-МО-СИ-ГЧ			
						Обустройство Морозного поднятия Морозного месторождения сверхвязкой нефти. Куст 28044			
Изм.	Кол. уч.	Лист	№ док.	Подп.	Дата	Проект планировки территории. Основная часть	Стадия	Лист	Листов
Зам. директора				Прохоров	04.22		П	1	5
Разработал				Ямашев Р.	04.22				
Проверил				Ямашев Д.	04.22				
						Схема использования территории в период подготовки проекта планировки. Масштаб 1:2000	ООО "Стройпроектнадзор"		

Линия совмещения с листом 1






16:25:130302:47 (16:25:000000:417)
Частная собственность

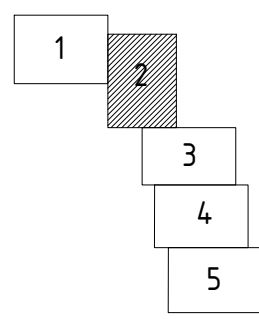
16:25:130302:45 (16:25:000000:417)
Частная собственность

16:25:130302

16:25:130302:43 (16:25:000000:418)
Частная собственность

УСЛОВНЫЕ ОБОЗНАЧЕНИЯ




-  Граница территории, в отношении которой осуществляется подготовка проекта планировки
-  Граница зон планируемого размещения объектов, красная линия
- 16:31:010203:329**
Государственная собственность Номер существующего земельного участка, учтенного в Едином государственном реестре недвижимости и форма собственности земельного участка
-  Проектируемый паропровод
- 16:25:130302** Номер кадастрового квартала
-  Категория не установлена
-  Границы существующих земельных участков, учтенных в Едином государственном реестре недвижимости



Линия совмещения с листом 3

Согласовано

Инв. № подл.	Взам. инв. №
Подпись и дата	

13337-ППТ-МО-СИ-ГЧ					
Обустройство Морозного поднятия Морозного месторождения сверхвязкой нефти. Куст 28044					
Изм.	Кол. уч.	Лист	№ док.	Подп.	Дата
Зам. директора		Прохоров			04.22
Разработал		Ямашев Р.			04.22
Проверил		Ямашев Д.			04.22
Проект планировки территории. Основная часть				Стадия	Лист
				П	2
					5
Схема использования территории в период подготовки проекта планировки. Масштаб 1:2000				ООО "Стройпроектнадзор"	

Линия совмещения с листом 2


16:25:130302:43 (16:25:000000:418)
Частная собственность


16:25:130302

16:25:130302:126
Государственная собственность

16:25:130301


УСЛОВНЫЕ ОБОЗНАЧЕНИЯ


 Граница территории, в отношении которой осуществляется подготовка проекта планировки

 Граница зон планируемого размещения объектов, красная линия

 Проектируемый нефтепровод


 Проектируемая линия электропередач


 Проектируемый паропровод


 Граница кадастрового квартала

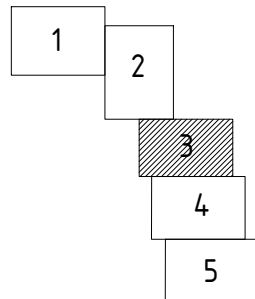
16:25:130302 Номер кадастрового квартала

16:31:010203:329 Номер существующего земельного участка, учтенного в Едином государственном реестре недвижимости и форма собственности земельного участка
Государственная собственность

 Земли сельскохозяйственного назначения

 Категория не установлена

 Границы существующих земельных участков, учтенных в Едином государственном реестре недвижимости






Линия совмещения с листом 4

Согласовано

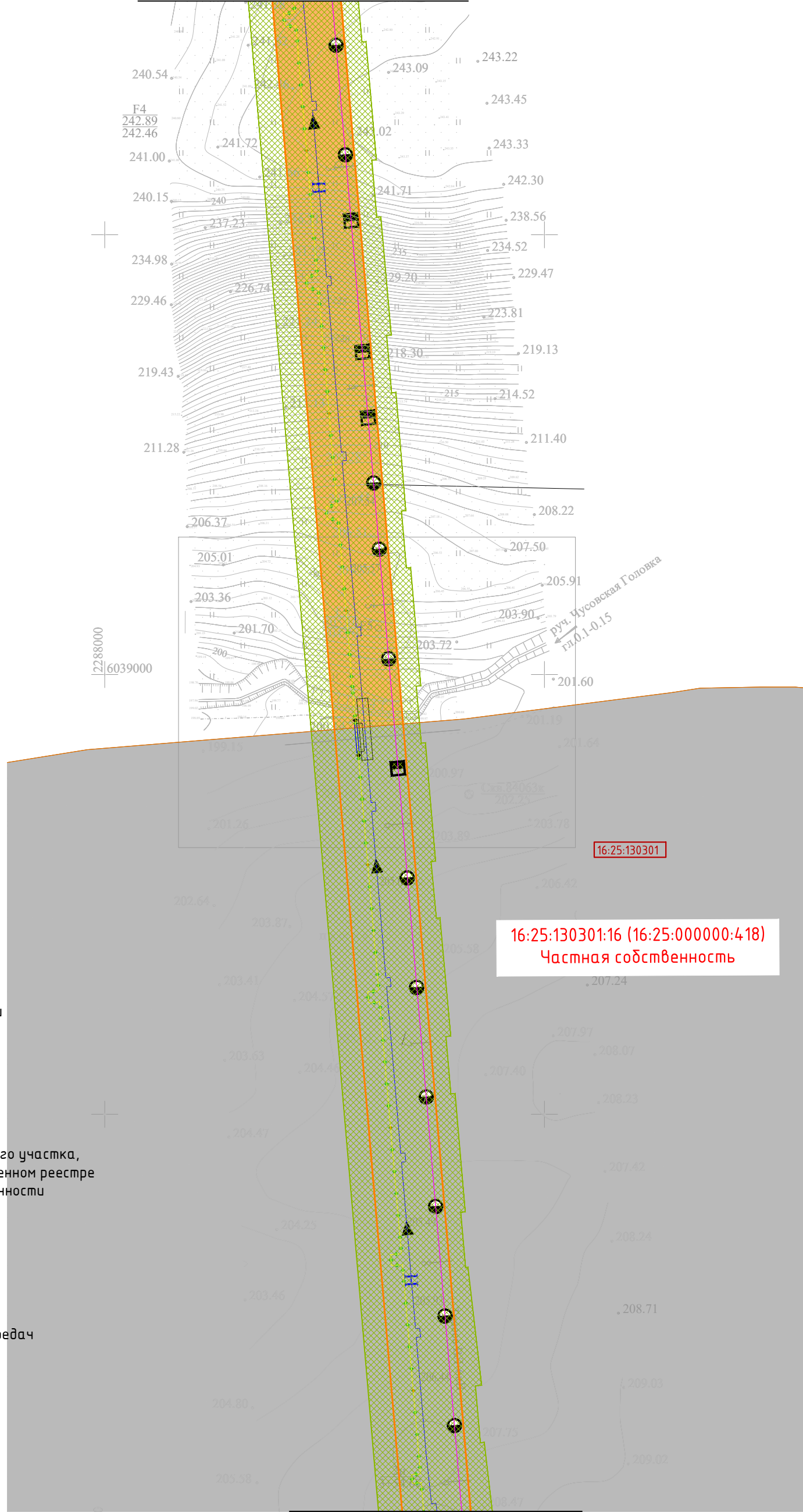
Взам. инв. №

Подпись и дата


Инв. № подл.

						13337-ППТ-МО-СИ-ГЧ			
						Обустройство Морозного поднятия Морозного месторождения сверхвязкой нефти. Куст 28044			
Изм.	Кол. уч.	Лист	№ док.	Подп.	Дата	Проект планировки территории. Основная часть	Стадия	Лист	Листов
Зам. директора	Прохоров				04.22		П	3	5
Разработал	Ямашев Р.				04.22				
Проверил	Ямашев Д.				04.22	Схема использования территории в период подготовки проекта планировки.		000 "Стройпроектнадзор"	
						Масштаб 1:2000			

Линия совмещения с листом 3



УСЛОВНЫЕ ОБОЗНАЧЕНИЯ



Граница территории, в отношении которой осуществляется подготовка проекта планировки



Граница зон планируемого размещения объектов, красная линия

16:31:010203:329
Государственная
собственность

Номер существующего земельного участка, учтенного в Едином государственном реестре недвижимости и форма собственности земельного участка



Категория не установлена



Проектируемый нефтепровод



Проектируемая линия электропередач

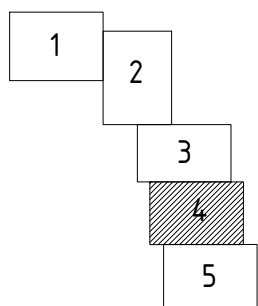


Проектируемый паропровод

16:25:130302

Номер кадастрового квартала

Линия совмещения с листом 5



						13337-ППТ-МО-СИ-ГЧ			
						Обустройство Морозного поднятия Морозного месторождения сверхвязкой нефти. Куст 28044			
Изм.	Кол. уч.	Лист	№ док.	Подп.	Дата	Проект планировки территории. Основная часть	Стадия	Лист	Листов
Зам. директора		Прохоров		<i>[Signature]</i>	04.22		П	4	5
Разработал		Ямашев Р.		<i>[Signature]</i>	04.22				
Проверил		Ямашев Д.		<i>[Signature]</i>	04.22	Схема использования территории в период подготовки проекта планировки. Масштаб 1:2000		ООО "Стройпроектнадзор"	
								Формат А3	

Согласовано


Взам. инв. №


Подпись и дата

Инв. № подл.



УСЛОВНЫЕ ОБОЗНАЧЕНИЯ

 Граница территории, в отношении которой осуществляется подготовка проекта планировки

 Граница зон планируемого размещения объектов, красная линия


 Проектируемый нефтепровод

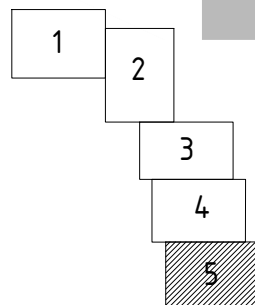
 Проектируемая линия электропередач




 Проектируемый паропровод

16:25:130302 Номер кадастрового квартала

16:31:010203:329 Номер существующего земельного участка, учтенного в Едином государственном реестре недвижимости и форма собственности земельного участка
Государственная собственность

 Категория не установлена



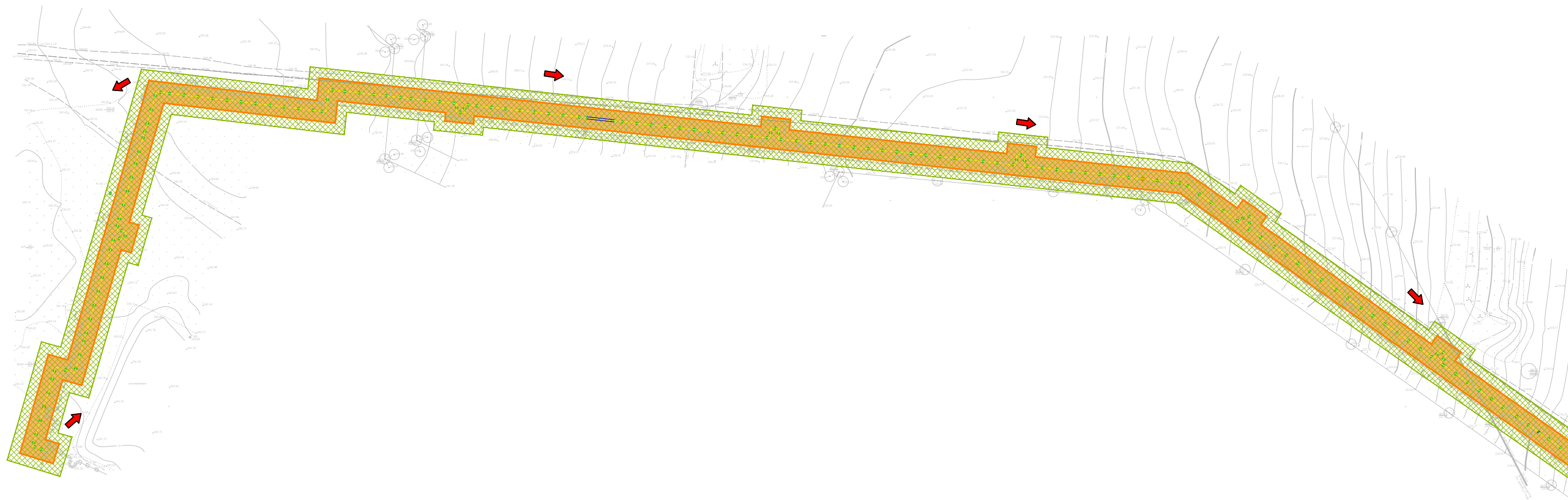
						13337-ППТ-МО-СИ-ГЧ			
						Обустройство Морозного поднятия Морозного месторождения сверхвязкой нефти. Куст 28044			
Изм.	Кол. уч.	Лист	№ док.	Подп.	Дата	Проект планировки территории. Основная часть	Стадия	Лист	Листов
Зам. директора		Прохоров			04.22		П	5	5
Разработал		Ямашев Р.			04.22				
Проверил		Ямашев Д.			04.22	Схема использования территории в период подготовки проекта планировки. Масштаб 1:2000			
						ООО "Стройпроектнадзор"			

Согласовано

Взам. инв. №





Подпись и дата

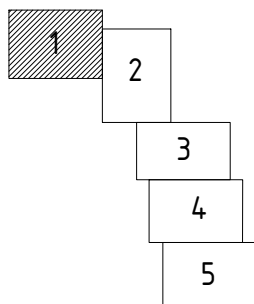
Инв. № подл.



Линия совмещения с листом 2

УСЛОВНЫЕ ОБОЗНАЧЕНИЯ

-  Граница территории, в отношении которой осуществляется подготовка проекта планировки
-  Граница зон планируемого размещения объектов, красная линия
-  Проектируемый паропровод
-  Направление продольного уклона



Согласовано





Инв. № подл.	Подпись и дата	Взам. инв. №

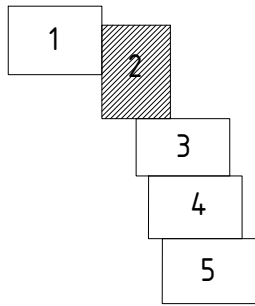
13337-ППТ-МО-СО-ГЧ					
Обустройство Морозного поднятия Морозного месторождения сверхвязкой нефти. Куст 28044					
Изм.	Кол. уч.	Лист	№ док.	Подп.	Дата
Зам. директора		Прохоров		<i>[Signature]</i>	04.22
Разработал		Ямашев Р.		<i>[Signature]</i>	04.22
Проверил		Ямашев Д.		<i>[Signature]</i>	04.22
Проект планировки территории. Материалы по обоснованию				Стадия	Лист
				П	1
Схема вертикальной планировки территории, инженерной подготовки и инженерной защиты территории Масштаб 1:2000				Листов	5
				ООО "Стройпроектнадзор"	
Формат А3					

Линия совмещения с листом 1



УСЛОВНЫЕ ОБОЗНАЧЕНИЯ

-  Граница территории, в отношении которой осуществляется подготовка проекта планировки
-  Граница зон планируемого размещения объектов, красная линия
-  Направление продольного уклона
-  Проектируемый паропровод



Линия совмещения с листом 3

Согласовано

Взам. инв. №

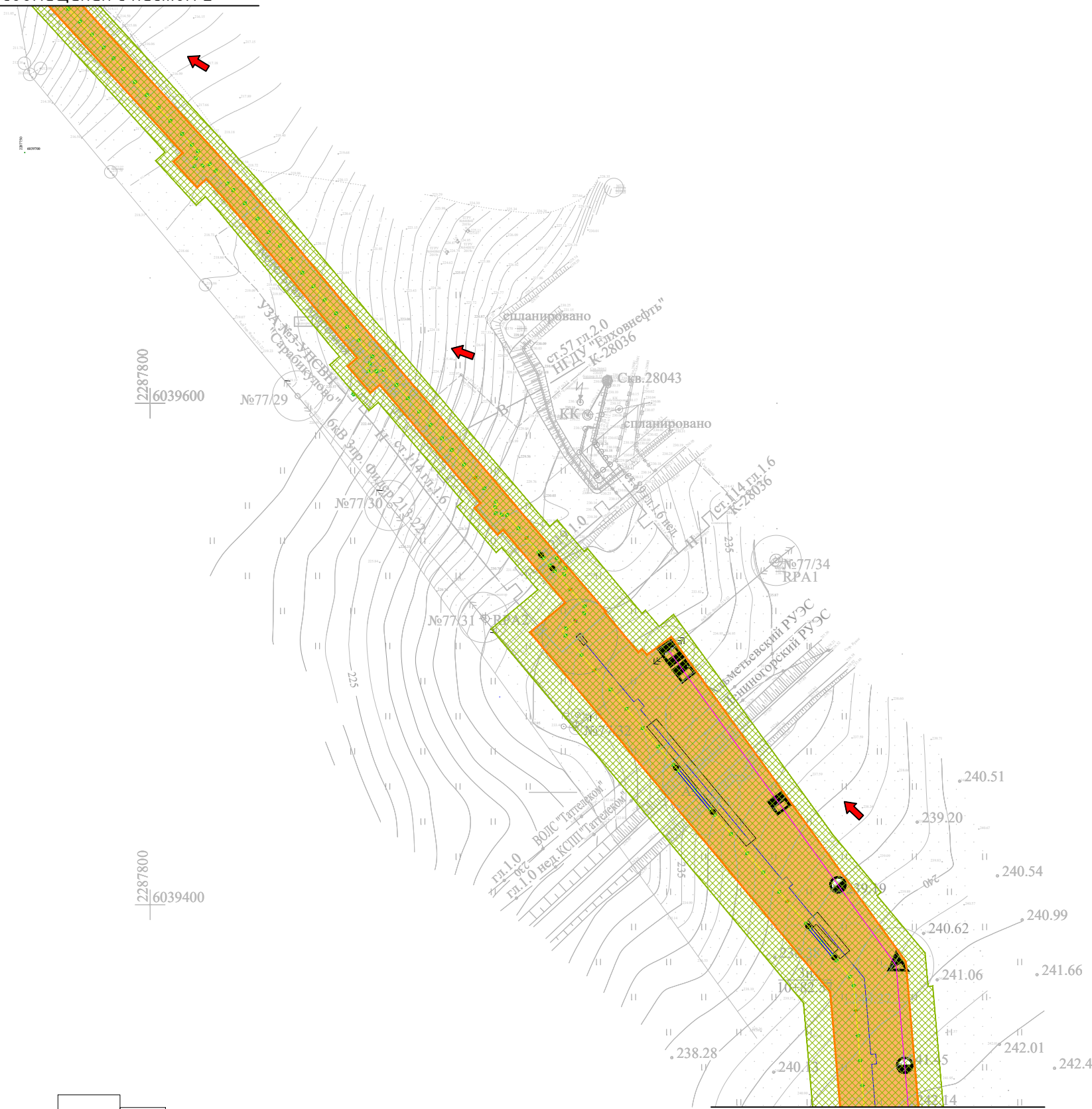
Подпись и дата

Инв. № подл.

						13337-ППТ-МО-СО-ГЧ			
						Обустройство Морозного поднятия Морозного месторождения сверхвязкой нефти. Куст 28044			
Изм.	Кол. уч.	Лист	№ док.	Подп.	Дата	Проект планировки территории. Материалы по обоснованию	Стадия	Лист	Листов
Зам. директора		Прохоров			04.22		П	2	5
Разработал		Ямашев Р.			04.22				
Проверил		Ямашев Д.			04.22				
						Схема вертикальной планировки территории, инженерной подготовки и инженерной защиты территории Масштаб 1:2000			
						ООО "Стройпроектнадзор"			







Формат А3

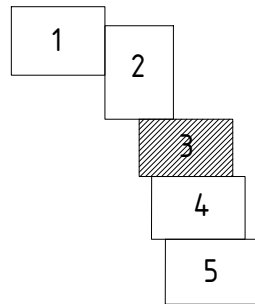
Линия совмещения с листом 2






Линия совмещения с листом 4

УСЛОВНЫЕ ОБОЗНАЧЕНИЯ

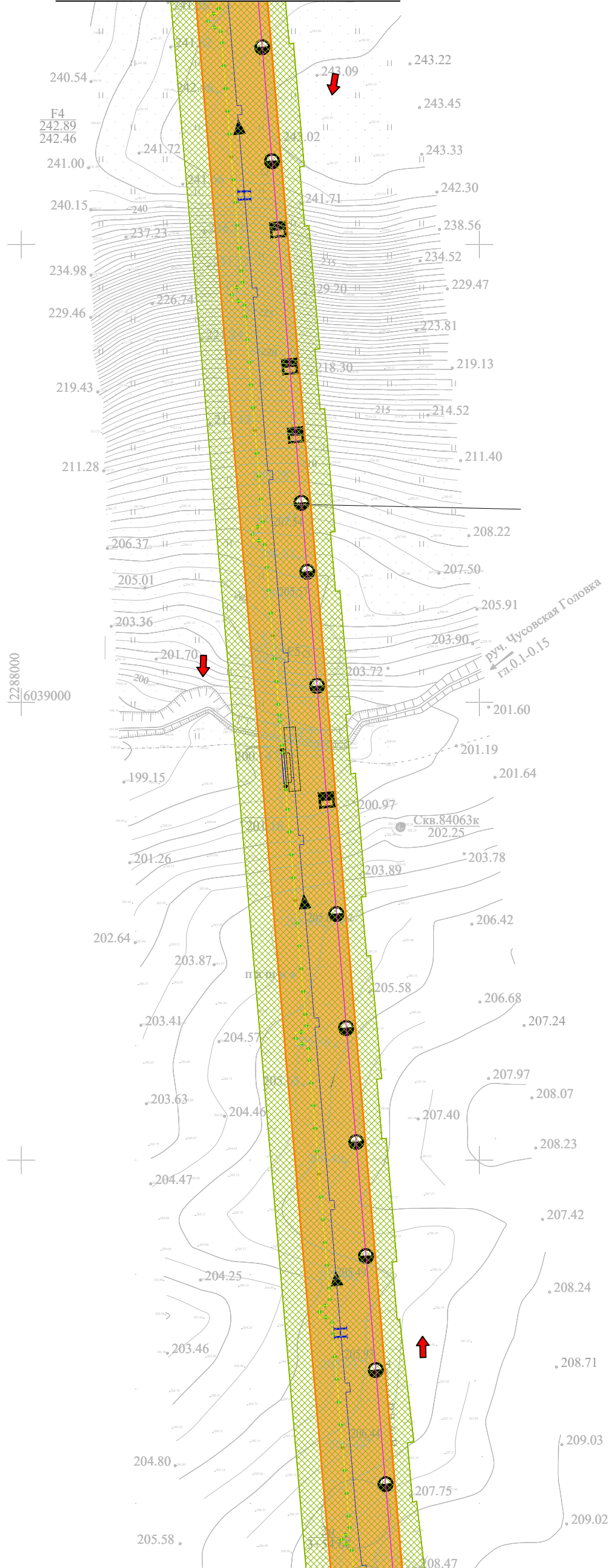
-  Граница территории, в отношении которой осуществляется подготовка проекта планировки
-  Граница зон планируемого размещения объектов, красная линия
-  Проектируемый нефтепровод
-  Проектируемая линия электропередач
-  Проектируемый паропровод
-  Направление продольного уклона









Согласовано			
Инв. № подл.	Взам. инв. №	Подпись и дата	

						13337-ППТ-МО-СО-ГЧ				
						Обустройство Морозного поднятия Морозного месторождения сверхвязкой нефти. Куст 28044				
Изм.	Кол. уч.	Лист	№ док.	Подп.	Дата	Проект планировки территории. Материалы по обоснованию	Стадия	Лист	Листов	
Зам. директора	Прохоров				04.22		П	3	5	
Разработал	Ямашев Р.				04.22					
Проверил	Ямашев Д.				04.22					
						Схема вертикальной планировки территории, инженерной подготовки и инженерной защиты территории Масштаб 1:2000			ООО "Стройпроектнадзор"	

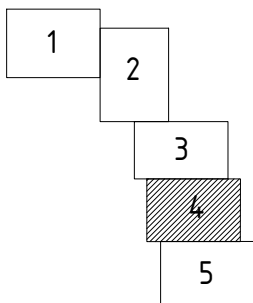
Линия совмещения с листом 3



УСЛОВНЫЕ ОБОЗНАЧЕНИЯ

-  Граница территории, в отношении которой осуществляется подготовка проекта планировки
-  Граница зон планируемого размещения объектов, красная линия
-  Направление продольного уклона
-  Проектируемый нефтепровод
-  Проектируемая линия электропередач
-  Проектируемый паропровод

Линия совмещения с листом 5



Изм.	Кол. уч.	Лист	№ док.	Подп.	Дата
Зам. директора		Прохоров		<i>[Signature]</i>	04.22
Разработал		Ямашев Р.		<i>[Signature]</i>	04.22
Проверил		Ямашев Д.		<i>[Signature]</i>	04.22

13337-ППТ-МО-СО-ГЧ		
Обустройство Морозного поднятия Морозного месторождения сверхвязкой нефти. Куст 28044		
Проект планировки территории. Материалы по обоснованию	Стадия	Лист
	П	4
Схема вертикальной планировки территории, инженерной подготовки и инженерной защиты территории Масштаб 1:2000	Листов	5
ООО "Стройпроектнадзор"		

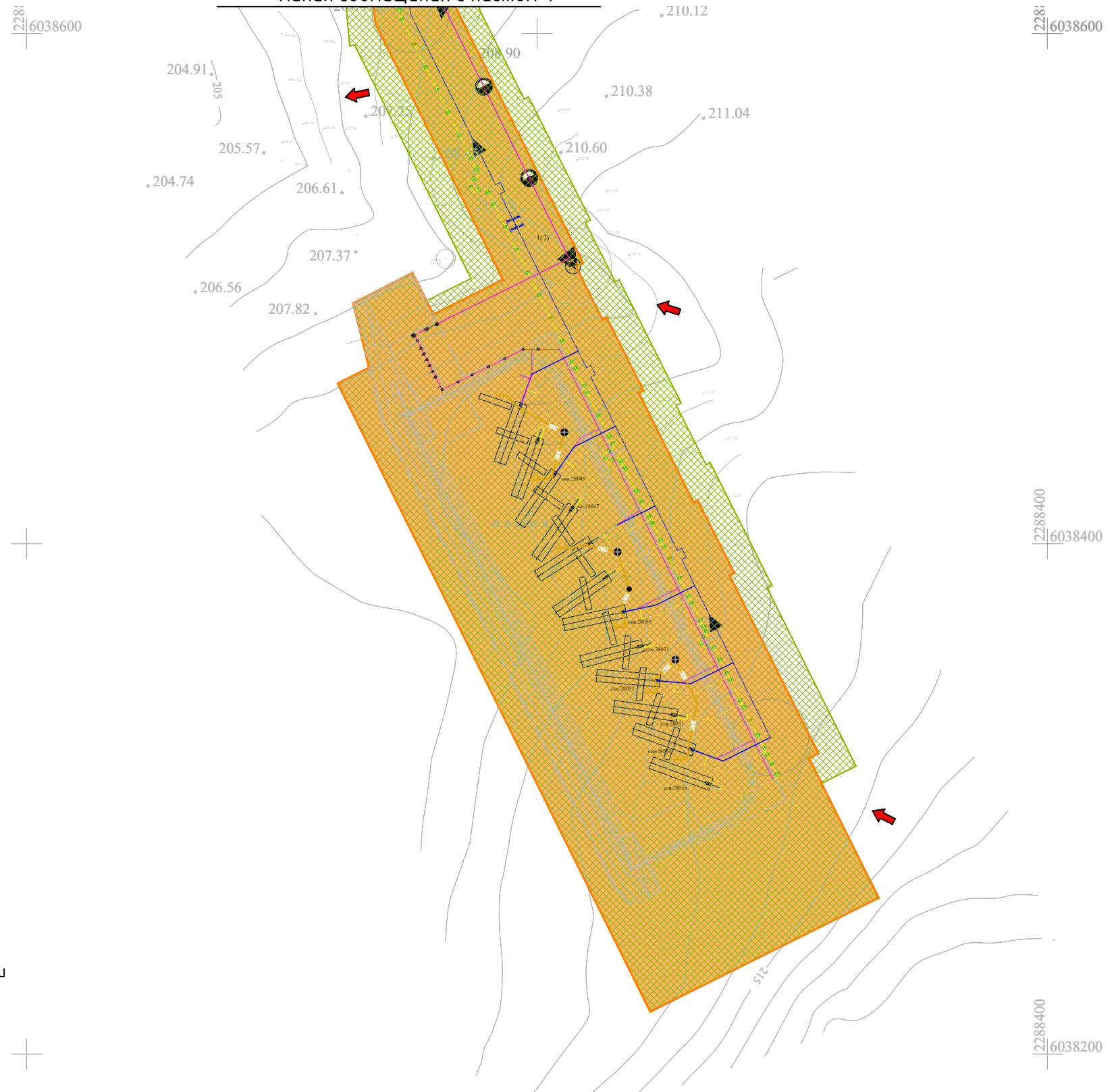
Согласовано

Взам. инв. №







Подпись и дата

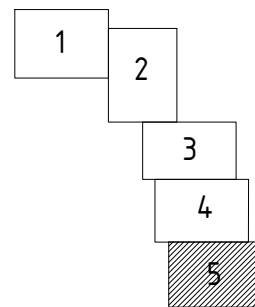
Инв. № подл.

Линия совмещения с листом 4






УСЛОВНЫЕ ОБОЗНАЧЕНИЯ

-  Граница территории, в отношении которой осуществляется подготовка проекта планировки
-  Граница зон планируемого размещения объектов, красная линия
-  Направление продольного уклона
-  Проектируемый нефтепровод
-  Проектируемая линия электропередач
-  Проектируемый паропровод



Согласовано					
Инв. № подл.					
Подпись и дата					
Взам. инв. №					

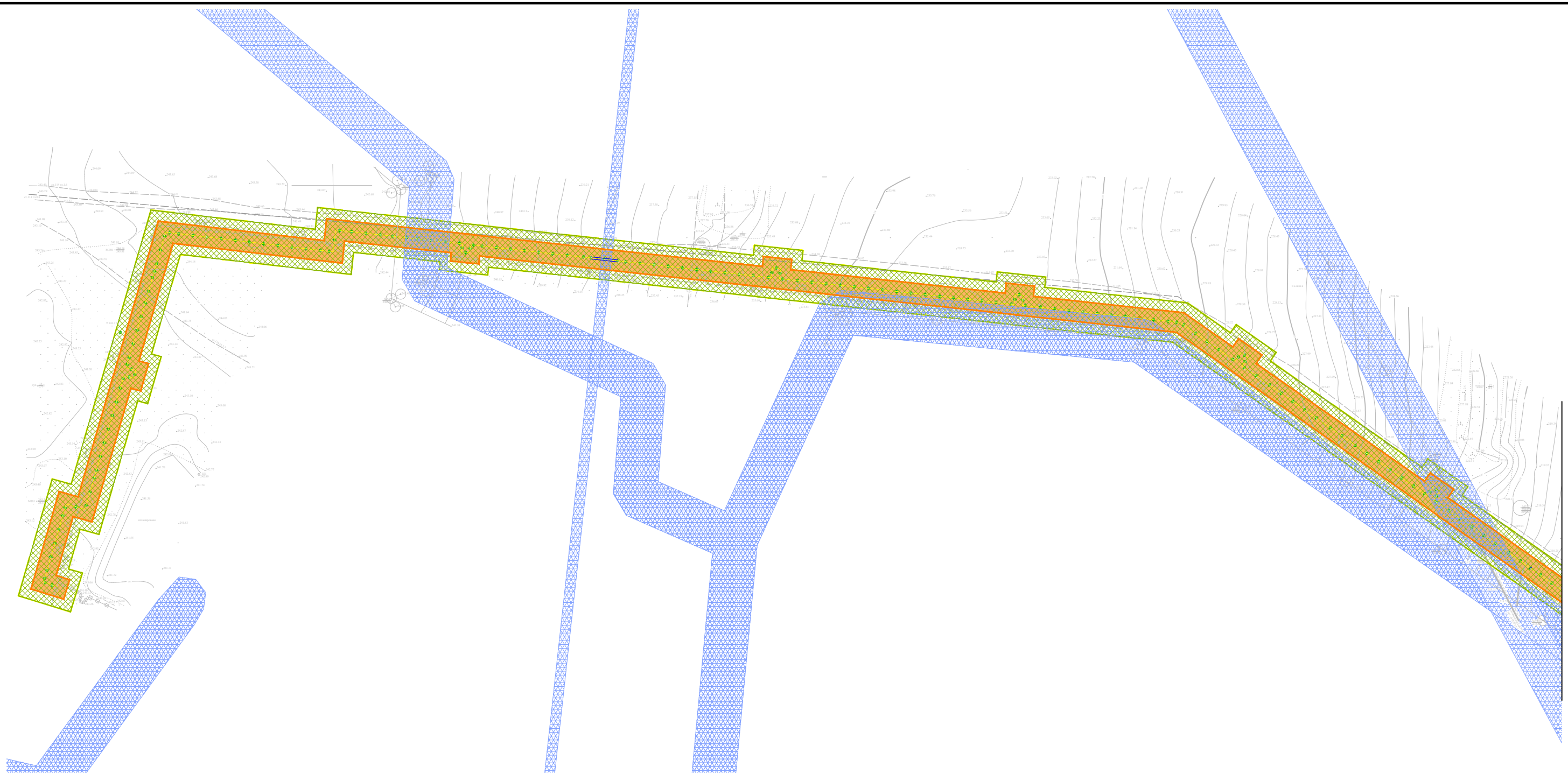
13337-ППТ-МО-СО-ГЧ					
Обустройство Морозного поднятия Морозного месторождения сверхвязкой нефти. Куст 28044					
Изм.	Кол. уч.	Лист	№ док.	Подп.	Дата
Зам. директора	Прохоров				04.22
Разработал	Ямашев Р.				04.22
Проверил	Ямашев Д.				04.22
				Проект планировки территории. Материалы по обоснованию	Стадия Лист Листов П 5 5
				Схема вертикальной планировки территории, инженерной подготовки и инженерной защиты территории Масштаб 1:2000	ООО "Стройпроектнадзор"

Согласовано

Взам. инв. №






Подпись и дата

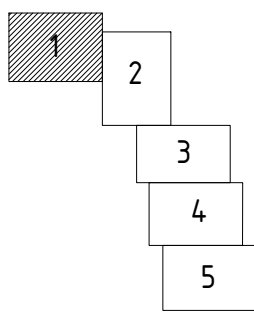
Инв. № подл.



Линия смещения с листом 2

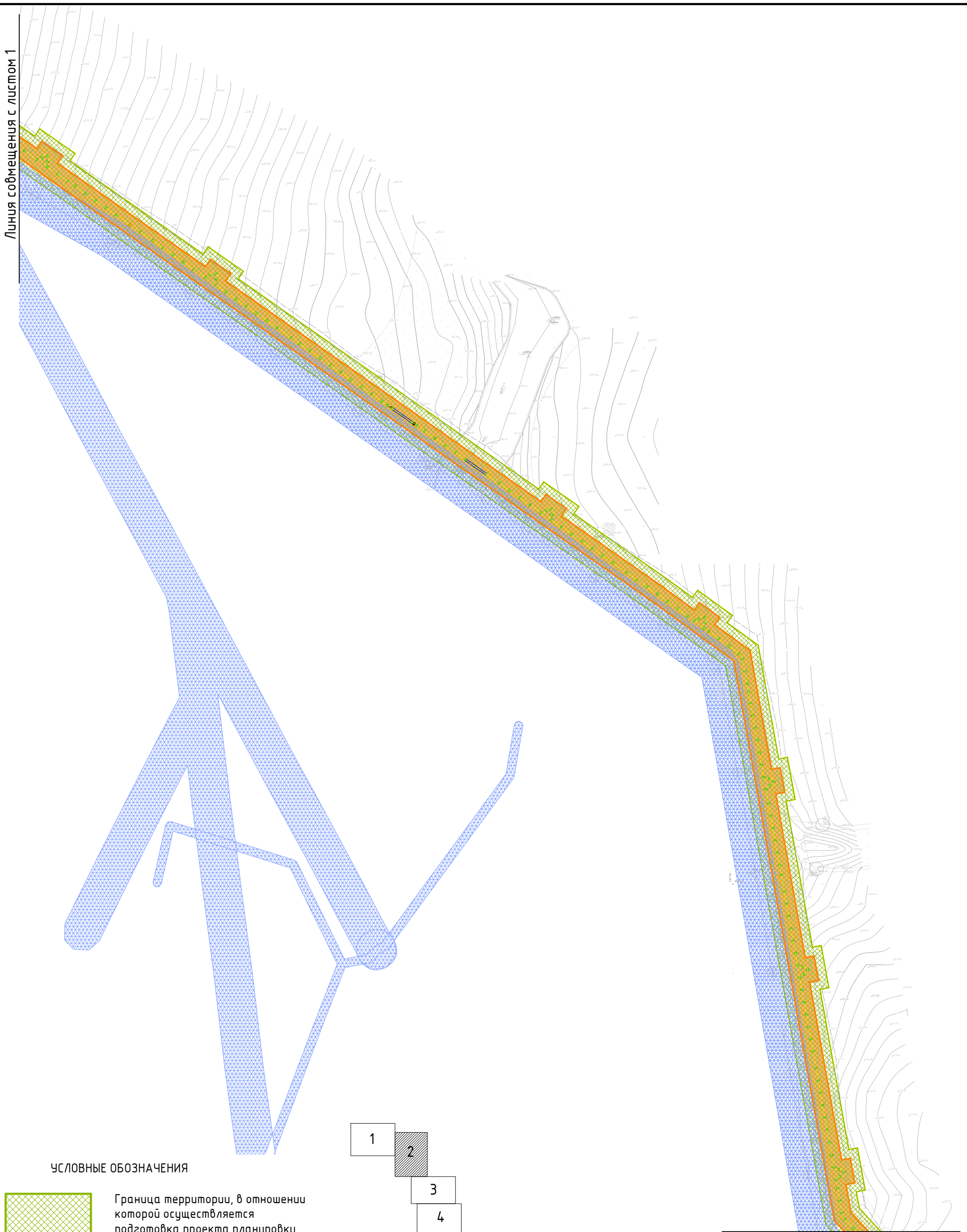
УСЛОВНЫЕ ОБОЗНАЧЕНИЯ

-  Граница территории, в отношении которой осуществляется подготовка проекта планировки
-  Граница зон планируемого размещения объектов, красная линия
-  Охранная зона проектируемого паропровода 10 м
-  Проектируемый паропровод
-  Зона с особыми условиями использования территории








						13337-ППТ-МО-СГ-ГЧ			
						Обустройство Морозного поднятия Морозного месторождения сверхвязкой нефти. Куст 28044			
Изм.	Кол. уч.	Лист	№ док.	Подп.	Дата	Проект планировки территории. Основная часть	Стадия	Лист	Листов
Зам. директора				Проخورов	04.22		П	1	5
Разработал				Ямашев Р.	04.22				
Проверил				Ямашев Д.	04.22	000 "Стройпроектнадзор"			
						Схема границ зон с особыми условиями использования территорий, особо охраняемых природных территорий, лесничеств. Масштаб 1:2000			

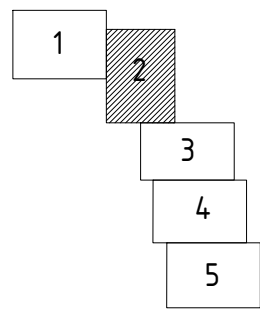
Линия совмещения с листом 1



Линия совмещения с листом 3

УСЛОВНЫЕ ОБОЗНАЧЕНИЯ

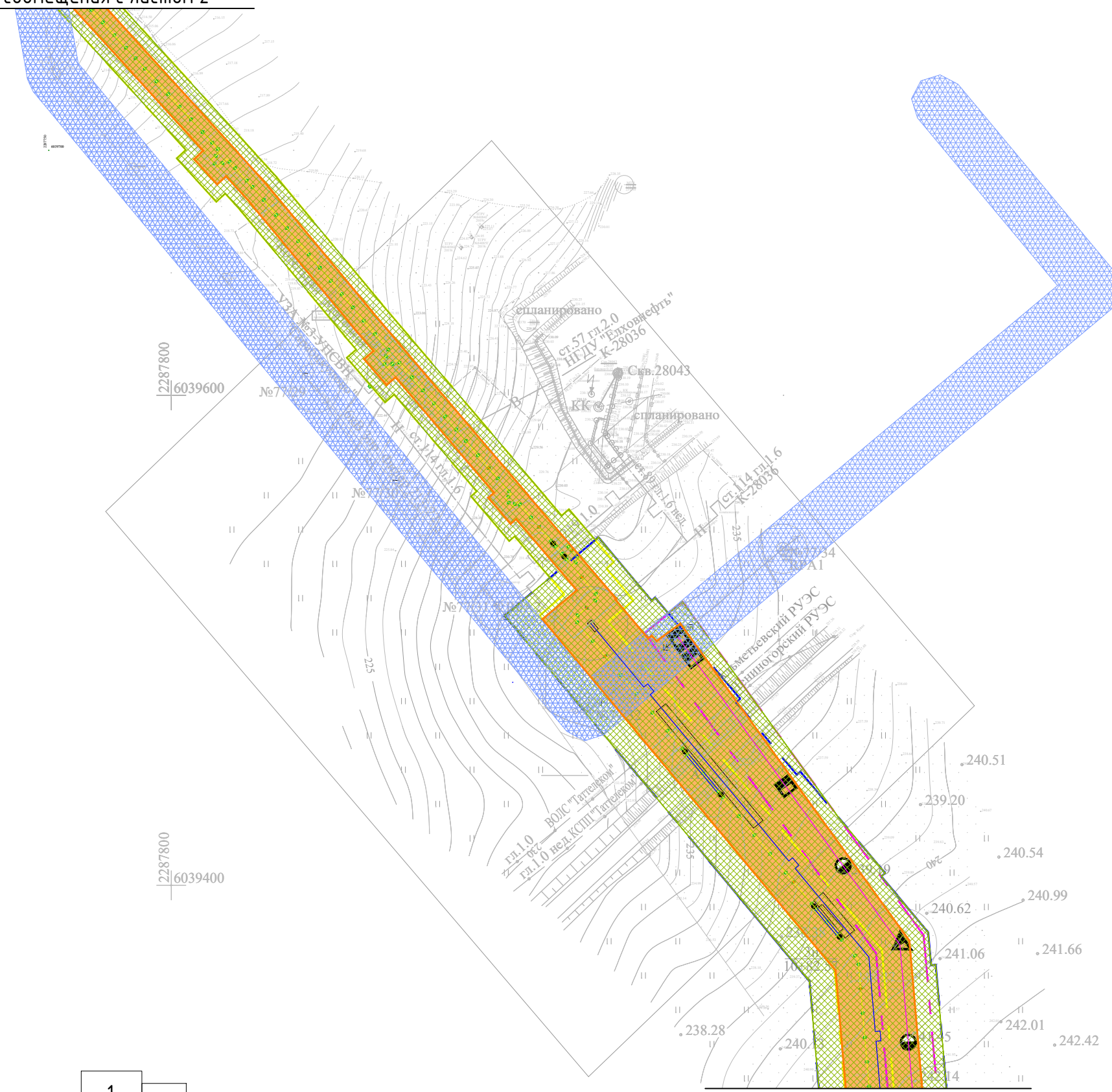
-  Граница территории, в отношении которой осуществляется подготовка проекта планировки
-  Граница зон планируемого размещения объектов, красная линия
-  Охранная зона проектируемого паропровода 10 м
-  Проектируемый паропровод
-  Зона с особыми условиями использования территории












Согласовано	
Взам. инв. №	
Подпись и дата	
Инв. № подл.	

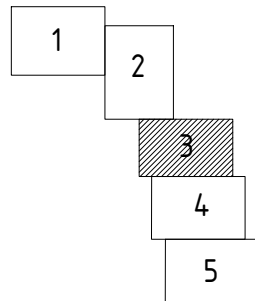
13337-ППТ-МО-СГ-ГЧ					
Обустройство Морозного поднятия Морозного месторождения сверхвязкой нефти. Куст 28044					
Изм.	Кол. уч.	Лист	№ док.	Подп.	Дата
Зам. директора		Прохоров			04.22
Разработал		Ямашев Р.			04.22
Проверил		Ямашев Д.			04.22
Проект планировки территории. Основная часть			Стадия	Лист	Листов
Схема границ зон с особыми условиями использования территорий, особо охраняемых природных территорий, лесничеств. Масштаб 1:2000			П	2	5
ООО "Стройпроектнадзор"					

Линия совмещения с листом 2






УСЛОВНЫЕ ОБОЗНАЧЕНИЯ

-  Граница территории, в отношении которой осуществляется подготовка проекта планировки
-  Граница зон планируемого размещения объектов, красная линия
-  Охранная зона проектируемого нефтепровода 25 м
-  Охранная зона проектируемой линии электропередач 10 м
-  Охранная зона проектируемого паропровода 10 м
-  Проектируемый нефтепровод
-  Проектируемая линия электропередач
-  Проектируемый паропровод
-  Зона с особыми условиями использования территории

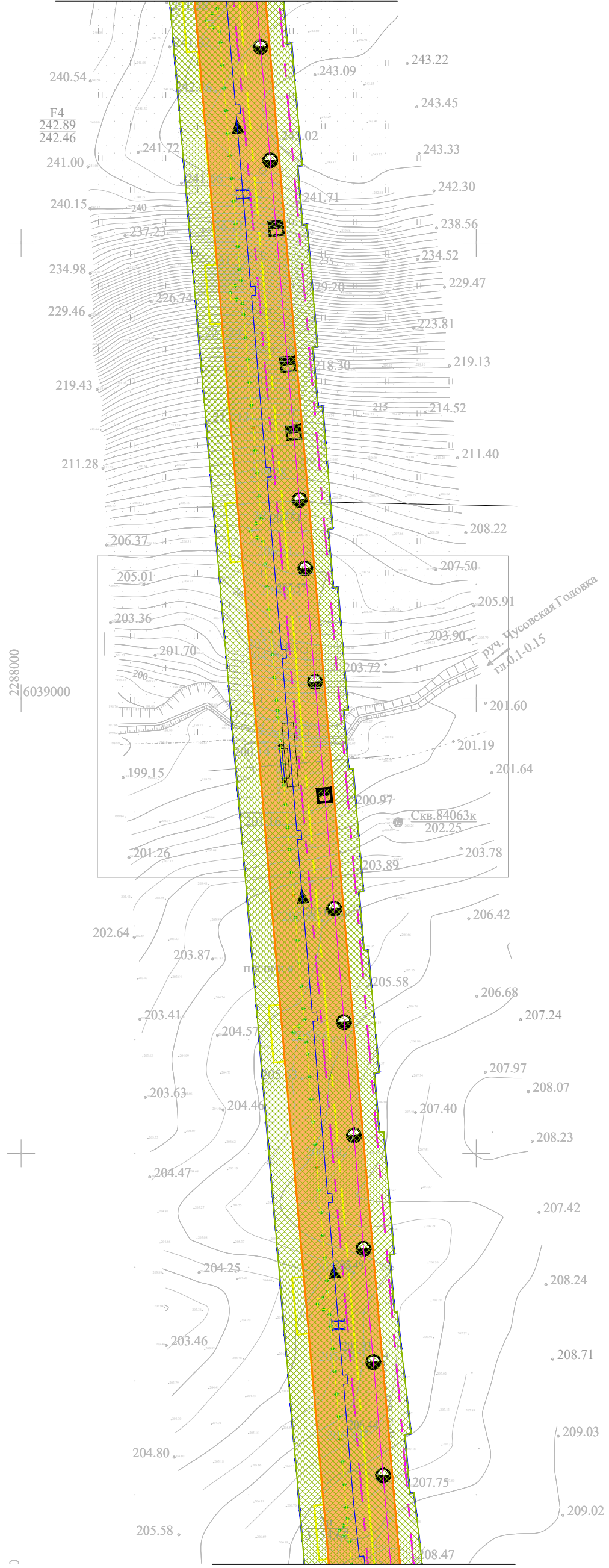


Линия совмещения с листом 4









Согласовано			
Взам. инв. №			
Подпись и дата			
Инв. № подл.			

13337-ППТ-МО-СГ-ГЧ					
Обустройство Морозного поднятия Морозного месторождения сверхвязкой нефти. Куст 28044					
Изм.	Кол. уч.	Лист	№ док.	Подп.	Дата
Зам. директора	Прохоров				04.22
Разработал	Ямашев Р.				04.22
Проверил	Ямашев Д.				04.22
Проект планировки территории. Основная часть					
Схема границ зон с особыми условиями использования территорий, особо охраняемых природных территорий, лесничеств. Масштаб 1:2000					
Стадия	Лист	Листов			
П	3	5			
ООО "Стройпроектнадзор"					

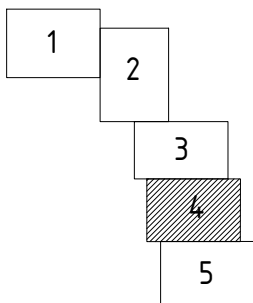
Линия совмещения с листом 3



УСЛОВНЫЕ ОБОЗНАЧЕНИЯ

-  Граница территории, в отношении которой осуществляется подготовка проекта планировки
-  Граница зон планируемого размещения объектов, красная линия
-  Охранная зона проектируемого нефтепровода 25 м
-  Охранная зона проектируемой линии электропередач 10 м
-  Охранная зона проектируемого паропровода 10 м
-  Проектируемый нефтепровод
-  Проектируемая линия электропередач
-  Проектируемый паропровод

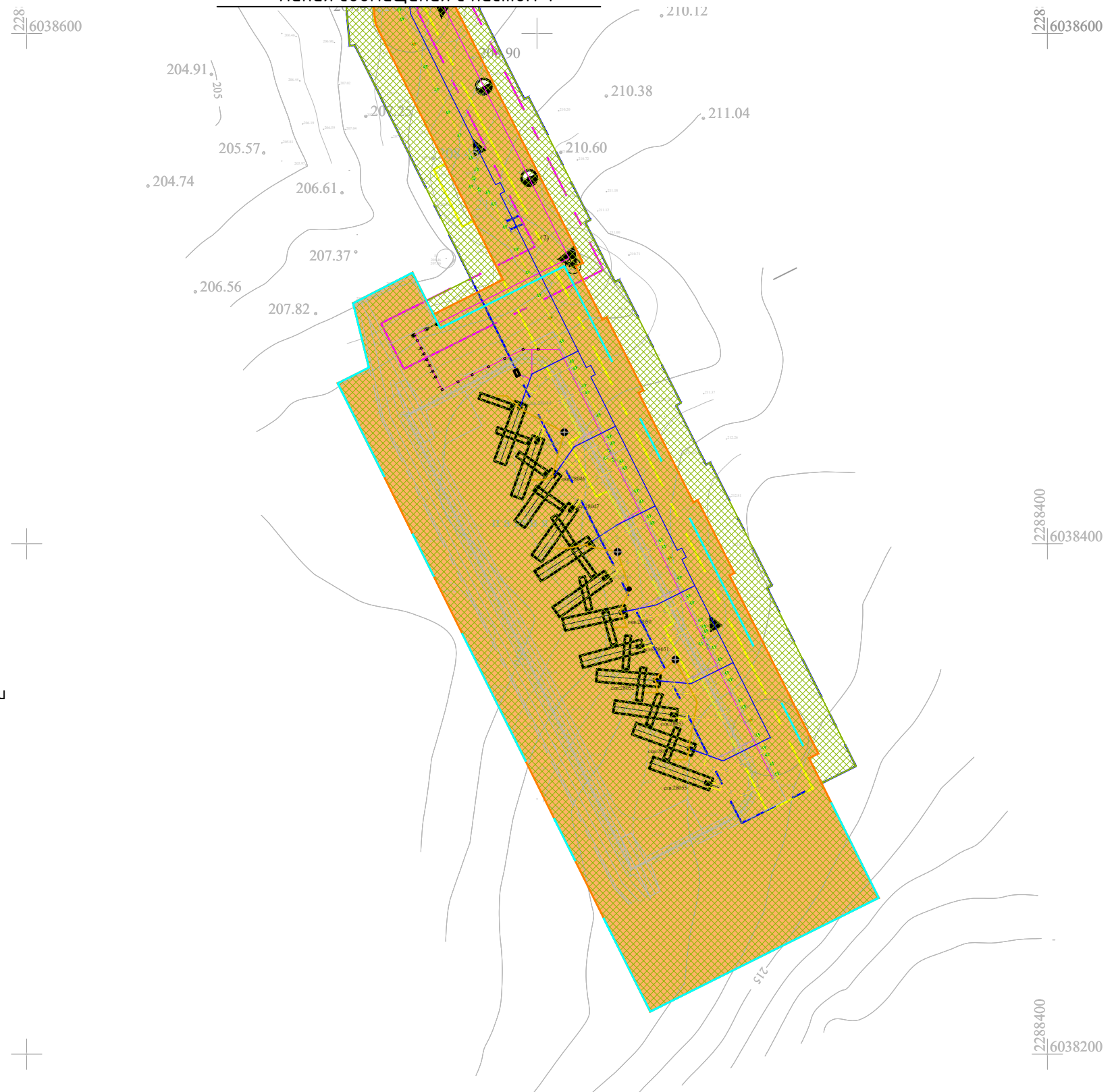
Линия совмещения с листом 5



Изм.	Кол. уч.	Лист	№ док.	Подп.	Дата
Зам. директора		Прохоров		<i>[Signature]</i>	04.22
Разработал		Ямашев Р.		<i>[Signature]</i>	04.22
Проверил		Ямашев Д.		<i>[Signature]</i>	04.22

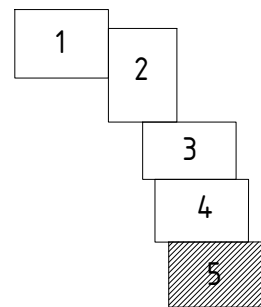
13337-ППТ-МО-СГ-ГЧ		
Обустройство Морозного поднятия Морозного месторождения сверхвязкой нефти. Куст 28044		
Проект планировки территории. Основная часть	Стадия П	Лист 4
Схема границ зон с особыми условиями использования территорий, особо охраняемых природных территорий, лесничеств. Масштаб 1:2000	Листов 5	000 "Стройпроектнадзор"

Согласовано			
Инв. № подл.			
Подпись и дата			
Взам. инв. №			



УСЛОВНЫЕ ОБОЗНАЧЕНИЯ

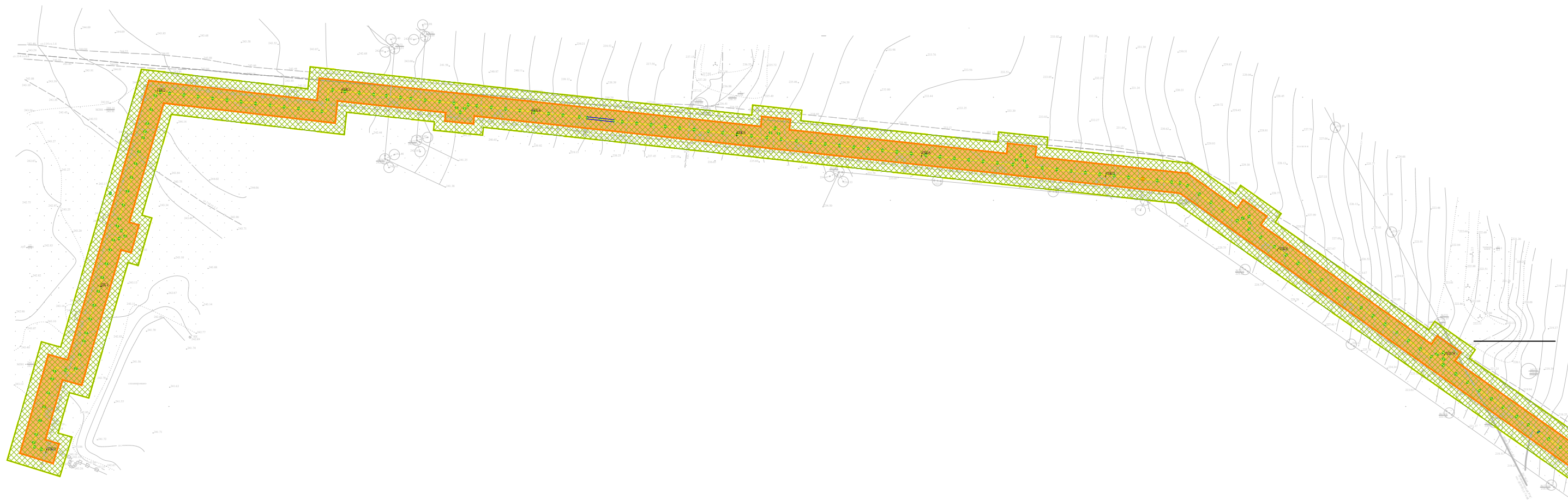
- Граница территории, в отношении которой осуществляется подготовка проекта планировки
- Граница зон планируемого размещения объектов, красная линия
- Охранная зона проектируемого нефтепровода 25 м
- Охранная зона проектируемой линии электропередач 10 м
- Охранная зона проектируемого паропровода 10 м
- Санитарно-защитная зона площадки
- Проектируемый нефтепровод
- Проектируемая линия электропередач
- Проектируемый паропровод



Согласовано




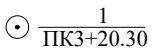
	Взам. инв. №	
	Подпись и дата	
	Инв. № подл.	

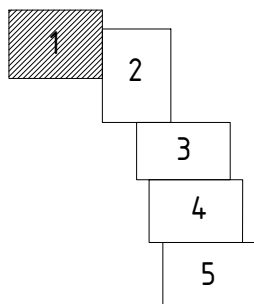
13337-ППТ-МО-СГ-ГЧ					
Обустройство Морозного поднятия Морозного месторождения сверхвязкой нефти. Куст 28044					
Изм.	Кол. уч.	Лист	№ док.	Подп.	Дата
					04.22
Зам. директора					04.22
Разработал					04.22
Проверил					04.22
Проект планировки территории. Основная часть					
Схема границ зон с особыми условиями использования территорий, особо охраняемых природных территорий, лесничеств. Масштаб 1:2000				Стадия	Лист
				П	5
				Листов	5
ООО "Стройпроектнадзор"					



Линия смещения с листом 2

УСЛОВНЫЕ ОБОЗНАЧЕНИЯ

-  Граница территории, в отношении которой осуществляется подготовка проекта планировки
-  Граница зон планируемого размещения объектов, красная линия
-  Охранная зона проектируемого паропровода 10 м
- Проектируемый паропровод
-  Пикет



Согласовано





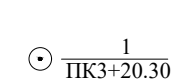
Инв. № подл.	Подпись и дата	Взам. инв. №

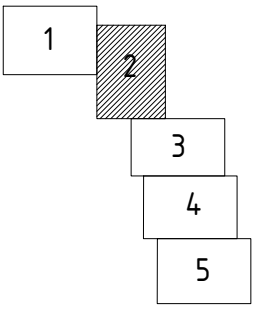
13337-ППТ-МО-СП-ГЧ					
Обустройство Морозного поднятия Морозного месторождения сверхвязкой нефти. Куст 28044					
Изм.	Кол. уч.	Лист	№ док.	Подп.	Дата
Зам. директора		Прохоров		<i>[Signature]</i>	04.22
Разработал		Ямашев Р.		<i>[Signature]</i>	04.22
Проверил		Ямашев Д.		<i>[Signature]</i>	04.22
Проект планировки территории. Материалы по обоснованию				Стадия	Лист
				П	1
Схема конструктивных и планировочных решений Масштаб 1:2000				Листов	5
				ООО "Стройпроектнадзор"	
Формат А3					

Линия совмещения с листом 1



УСЛОВНЫЕ ОБОЗНАЧЕНИЯ

-  Граница территории, в отношении которой осуществляется подготовка проекта планировки
-  Граница зон планируемого размещения объектов, красная линия
-  Охранная зона проектируемого паропровода 10 м
-  Проектируемый паропровод
-  Пикет $\frac{1}{\text{ПКЗ}+20.30}$



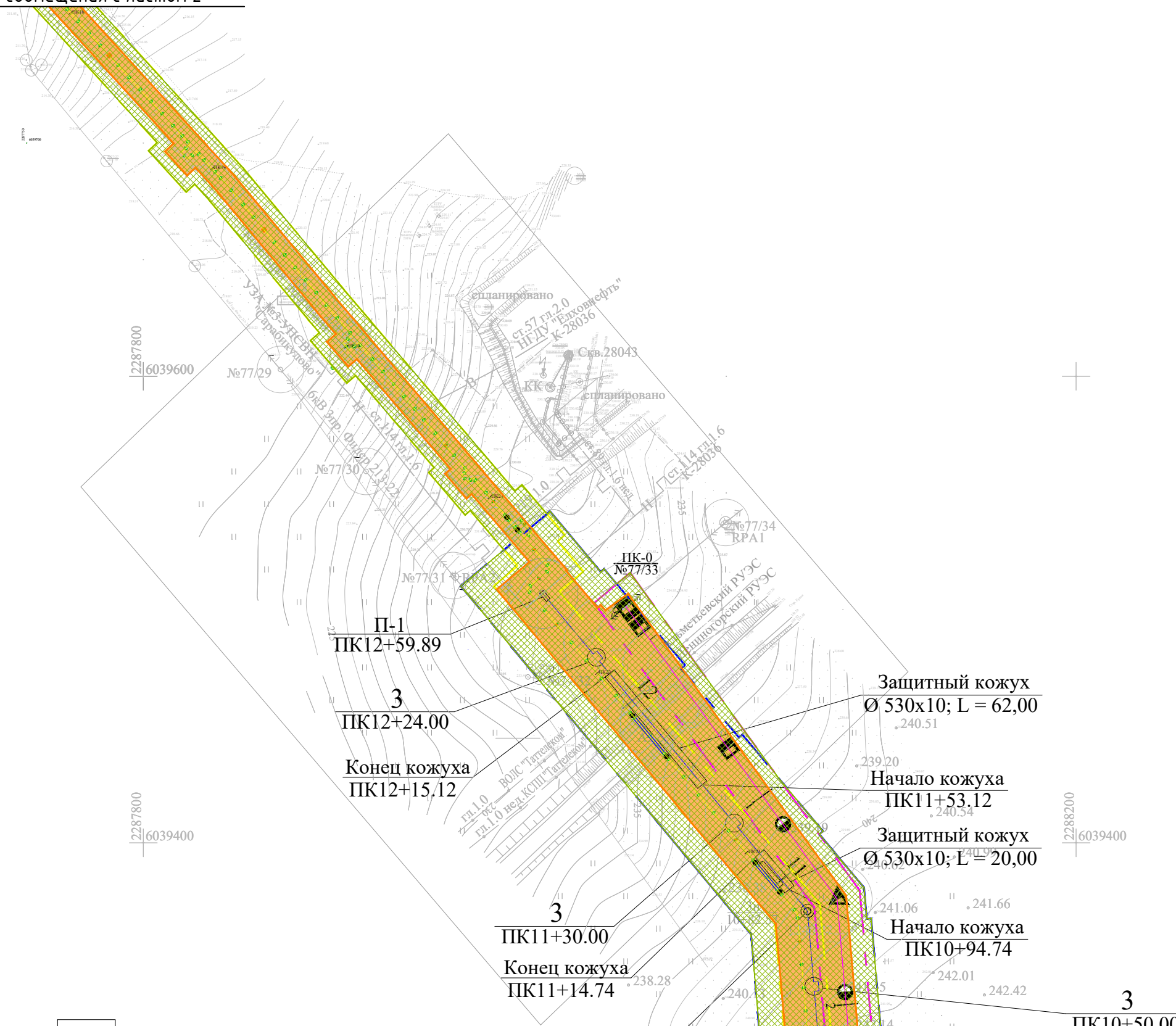
Линия совмещения с листом 3

Согласовано









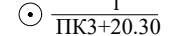
Взам. инв. №
Подпись и дата
Инв. № подл.

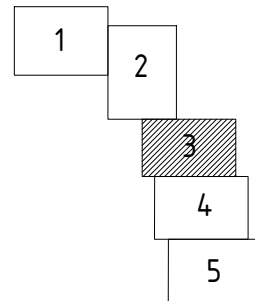
13337-ППТ-МО-СП-ГЧ					
Обустройство Морозного поднятия Морозного месторождения сверхвязкой нефти. Куст 28044					
Изм.	Кол. уч.	Лист	№ док.	Подп.	Дата
Зам. директора		Прохоров		<i>[Signature]</i>	04.22
Разработал		Ямашев Р.		<i>[Signature]</i>	04.22
Проверил		Ямашев Д.		<i>[Signature]</i>	04.22
Проект планировки территории. Материалы по обоснованию			Стадия	Лист	Листов
Схема конструктивных и планировочных решений Масштаб 1:2000			П	2	5
			ООО "Стройпроектнадзор"		

Линия совмещения с листом 2



УСЛОВНЫЕ ОБОЗНАЧЕНИЯ

-  Граница территории, в отношении которой осуществляется подготовка проекта планировки
-  Граница зон планируемого размещения объектов, красная линия
-  Охранная зона проектируемого нефтепровода 25 м
-  Охранная зона проектируемой линии электропередач 10 м
-  Охранная зона проектируемого паропровода 10 м
-  Проектируемый нефтепровод
-  Проектируемая линия электропередач
-  Проектируемый паропровод
-  Пикет

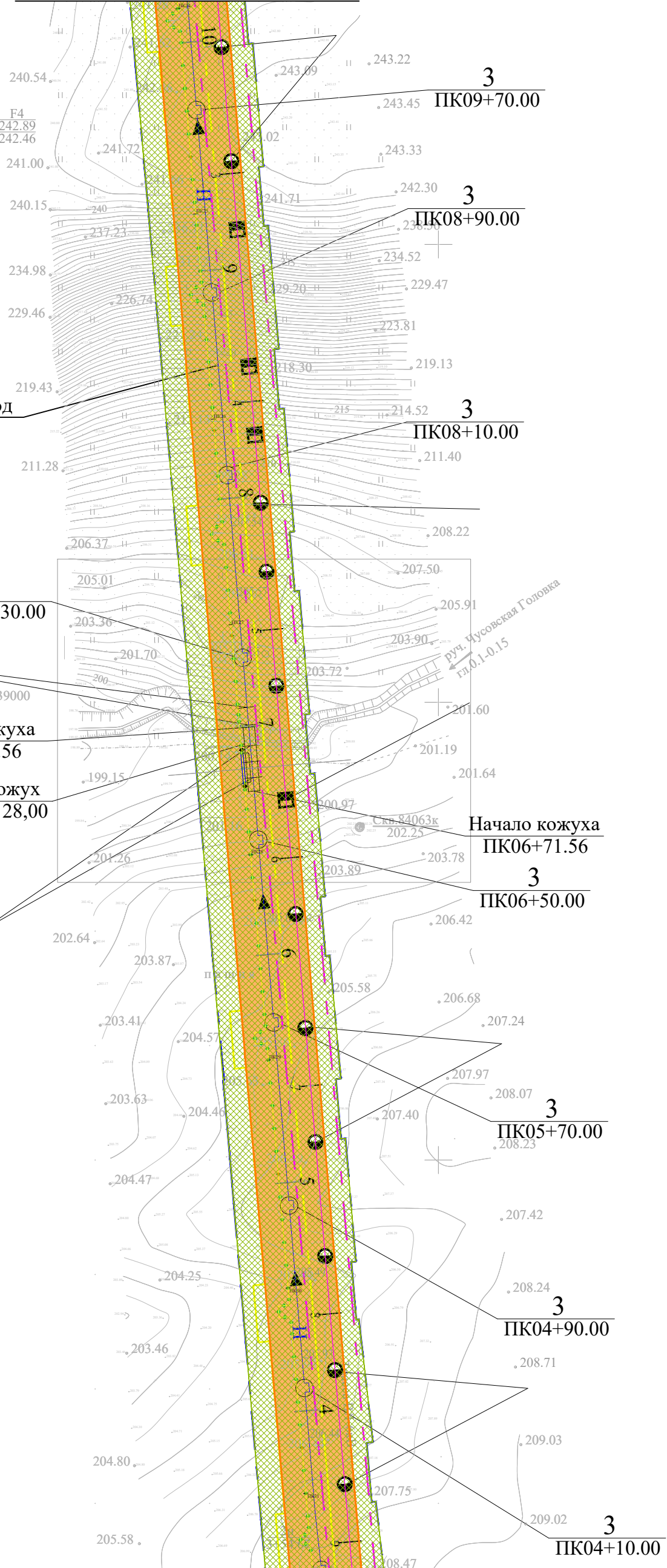


Линия совмещения с листом 4

Согласовано			
Взам. инв. №			
Подпись и дата			
Инв. № подл.			

13337-ППТ-МО-СП-ГЧ					
Обустройство Морозного поднятия Морозного месторождения сверхвязкой нефти. Куст 28044					
Изм.	Кол. уч.	Лист	№ док.	Подп.	Дата
Зам. директора	Прохоров				04.22
Разработал	Ямашев Р.				04.22
Проверил	Ямашев Д.				04.22
Проект планировки территории. Материалы по обоснованию					Стадия
Схема конструктивных и планировочных решений Масштаб 1:2000					Лист
					Листов
					П
					3
					5
					000 "Стройпроектнадзор"

ПК10+82.57











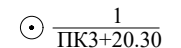
Нефтегазосборный трубопровод
Ø159x4

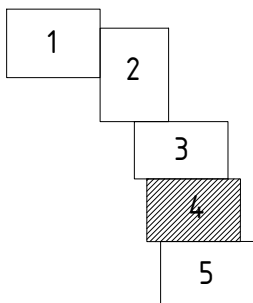
Утяжелители 1-УБКМ-273-9 2 шт. (шаг 6 м)
ПК07+01.69 - ПК07+07.69

Конец кожуха
ПК06+99.56
Защитный кожух
Ø 530x10; L = 28,00

Утяжелители 1-УБКМ-530-9 3 шт. (шаг 7 м)
ПК06+77.48 - ПК06+91.48

УСЛОВНЫЕ ОБОЗНАЧЕНИЯ

-  Граница территории, в отношении которой осуществляется подготовка проекта планировки
-  Граница зон планируемого размещения объектов, красная линия
-  Охранная зона проектируемого нефтепровода 25 м
-  Охранная зона проектируемой линии электропередач 10 м
-  Охранная зона проектируемого паропровода 10 м
-  Проектируемый нефтепровод
-  Проектируемая линия электропередач
-  Проектируемый паропровод
-  Пикет



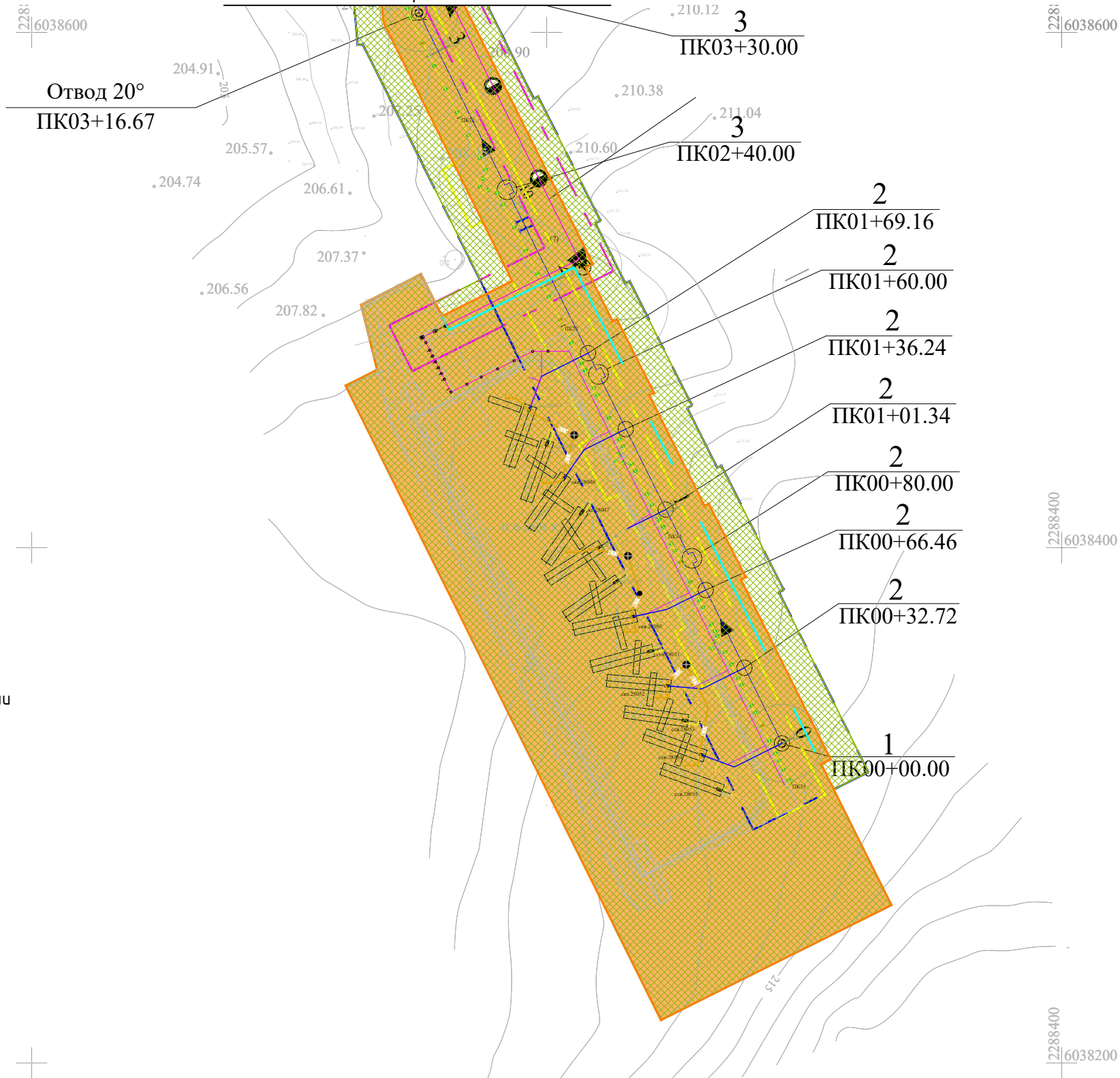
Изм.	Кол. уч.	Лист	№ док.	Подп.	Дата
Зам. директора		Прохоров		<i>[Signature]</i>	04.22
Разработал		Ямашев Р.		<i>[Signature]</i>	04.22
Проверил		Ямашев Д.		<i>[Signature]</i>	04.22

13337-ППТ-МО-СП-ГЧ		
Обустройство Морозного поднятия Морозного месторождения сверхвязкой нефти. Куст 28044		
Проект планировки территории. Материалы по обоснованию	Стадия	Лист
	П	4
Листов	5	
Схема конструктивных и планировочных решений Масштаб 1:2000		000 "Стройпроектнадзор"


Согласовано

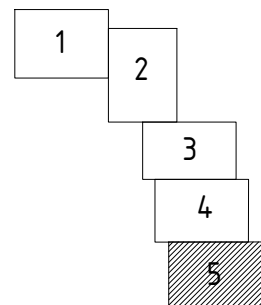
Инв. № подл.	Взам. инв. №
Подпись и дата	

Линия совмещения с листом 4



УСЛОВНЫЕ ОБОЗНАЧЕНИЯ

-  Граница территории, в отношении которой осуществляется подготовка проекта планировки
-  Граница зон планируемого размещения объектов, красная линия
-  Охранная зона проектируемого нефтепровода 25 м
-  Охранная зона проектируемой линии электропередач 10 м
-  Охранная зона проектируемого паропровода 10 м
-  Санитарно-защитная зона скважины
-  Проектируемый нефтепровод
-  Проектируемая линия электропередач
-  Проектируемый паропровод
-  $\frac{1}{ПК3+20.30}$ Пикет



Согласовано

Инв. № подл.	Подпись и дата	Взам. инв. №

13337-ППТ-МО-СП-ГЧ					
Обустройство Морозного поднятия Морозного месторождения сверхвязкой нефти. Куст 28044					
Изм.	Кол. уч.	Лист	№ док.	Подп.	Дата
Зам. директора	Прохоров			<i>[Signature]</i>	04.22
Разработал	Ямашев Р.			<i>[Signature]</i>	04.22
Проверил	Ямашев Д.			<i>[Signature]</i>	04.22
Проект планировки территории. Материалы по обоснованию				Стадия	Лист
				П	5
				Листов	5
Схема конструктивных и планировочных решений Масштаб 1:2000				ООО "Стройпроектнадзор"	