

Подрядчик



Заказчик



ДОКУМЕНТАЦИЯ ПО ПЛАНИРОВКЕ ТЕРРИТОРИИ

по объекту: «Реконструкция системы трубопроводов Ромашкинского месторождения (IV этап)»

**ПРОЕКТ ПЛАНИРОВКИ ТЕРРИТОРИИ
ОСНОВНАЯ ЧАСТЬ**

Раздел 1: Проект планировки территории. Графическая часть

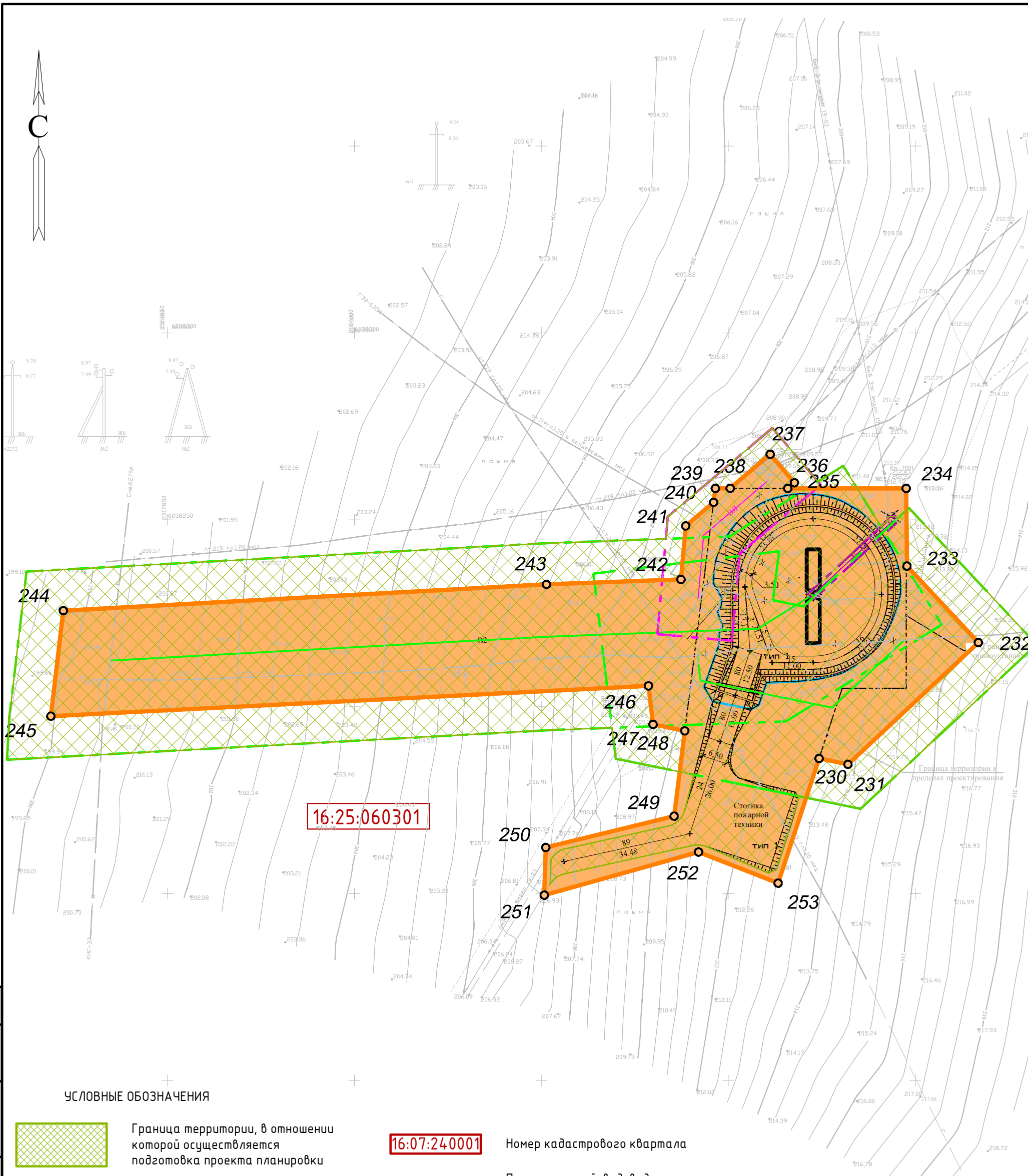
12815-ППТ-ОЧ-Р1

Управляющий – Заместитель
директора ООО «Стройпроектнадзор»




А.П. Прохоров

Изм.	№	Подп.	Дата



УСЛОВНЫЕ ОБОЗНАЧЕНИЯ



Граница территории, в отношении которой осуществляется подготовка проекта планировки



Граница зон планируемого размещения объектов, красная линия



Охранная зона проектируемого водовода 25 м



Санитарно-защитная зона скважины



Охранная зона проектируемой воздушной линии электропередач 10 м



Охранная зона проектируемой линии электропередач 1 м

16:07:240001

Номер кадастрового квартала



Проектируемый водовод



Проектируемая воздушная линия электропередач



Проектируемая линия электропередач

12

Характерная точка границы зоны планируемого размещения объекта, красной линии

Скв. 6355

Изм.	Кол. уч.	Лист	№ док.	Подп.	Дата
Зам. директора	Прохоров			<i>[Signature]</i>	03.21
Разработал	Мухутдинова			<i>[Signature]</i>	03.21
Проверил	Ямашев			<i>[Signature]</i>	03.21

12815-ППТ-04-ГЧ

Реконструкция системы трубопроводов Ромашкинского месторождения (IV этап)

Проект планировки территории. Основная часть

Стадия	Лист	Листов
П	1	11

Чертеж красных линий и зон планируемого размещения линейных объектов. Масштаб 1:1000

ООО "Стройпроектнадзор"

Формат А3

Согласовано

Взам. инв. №










Подпись и дата

Инв. № подл.



16:25:230209

УСЛОВНЫЕ ОБОЗНАЧЕНИЯ

-  Граница территории, в отношении которой осуществляется подготовка проекта планировки
-  Граница зон планируемого размещения объектов, красная линия
-  Охранная зона проектируемого нефтепровода 25 м
-  Охранная зона проектируемой линии электропередач 1м
-  Санитарно-защитная зона скважины
-  Охранная зона проектируемого водовода 25 м
-  Проектируемый водовод
-  Номер кадастрового квартала
-  Проектируемый нефтепровод
-  Проектируемая линия электропередач
-  Характерная точка границы зоны планируемого размещения объекта, красной линии

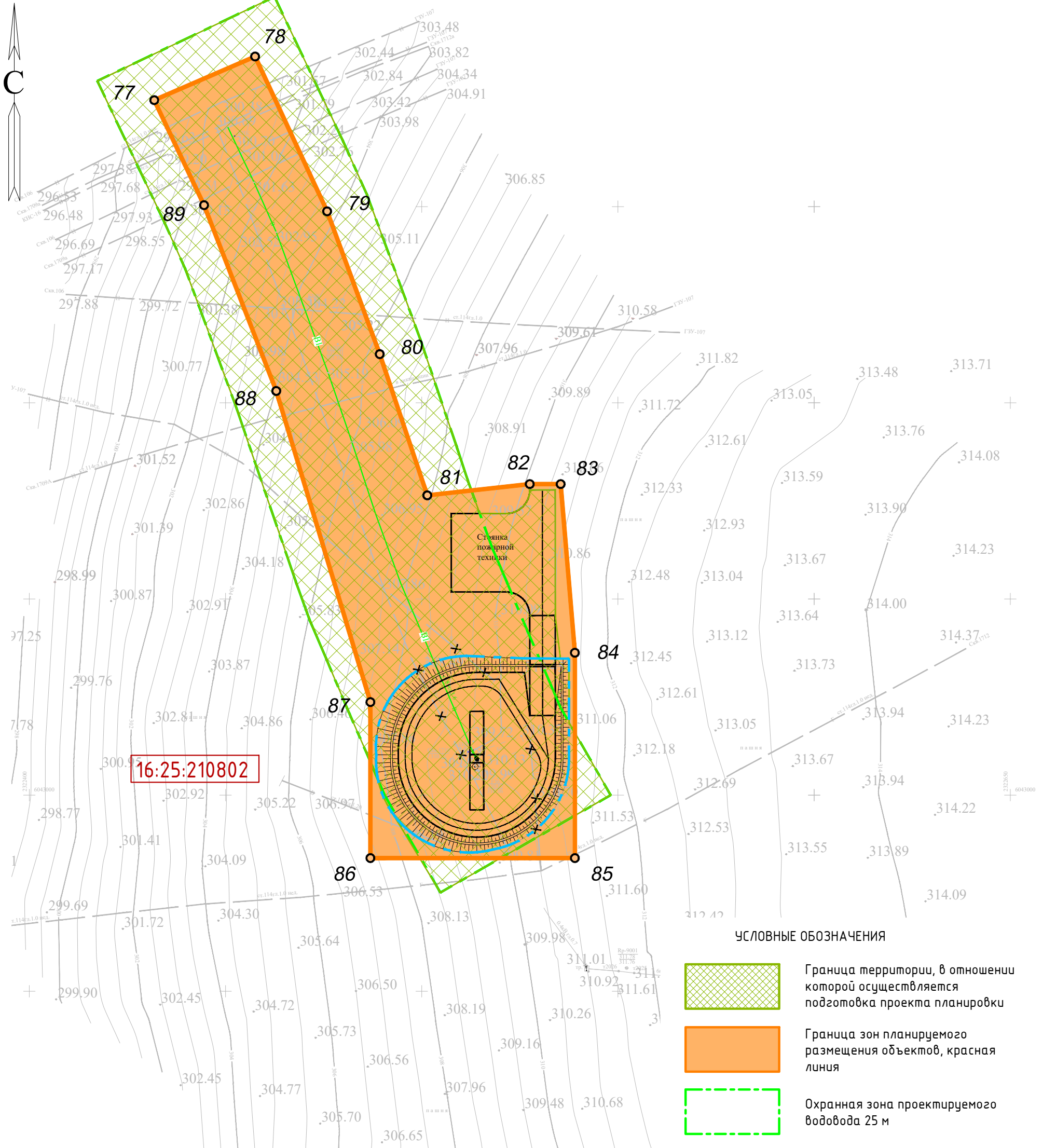
Согласовано

Инв. № подл.	Подпись и дата	Взам. инв. №








Скв. 6129

12815-ППТ-04-ГЧ					
Реконструкция системы трубопроводов Ромашкинского месторождения (IV этап)					
Изм.	Кол. уч.	Лист	№ док.	Подп.	Дата
Зам. директора	Прохоров			<i>[Signature]</i>	03.21
Разработал	Мухомдинова			<i>[Signature]</i>	03.21
Проверил	Ямашев			<i>[Signature]</i>	03.21
Проект планировки территории. Основная часть					
Чертеж красных линий и зон планируемого размещения линейных объектов. Масштаб 1:1000					
Стадия	Лист	Листов			
П	2	11			
ООО "Стройпроектнадзор"					

Формат А3



УСЛОВНЫЕ ОБОЗНАЧЕНИЯ

-  Граница территории, в отношении которой осуществляется подготовка проекта планировки
-  Граница зон планируемого размещения объектов, красная линия
-  Охранная зона проектируемого водовода 25 м
-  Санитарно-защитная зона скважины
-  Номер кадастрового квартала
-  Проектируемый водовод
-  Характерная точка границы зоны планируемого размещения объекта, красной линии

Скв. 1710

Изм.	Кол. уч.	Лист	№ док.	Подп.	Дата
Зам. директора		Прохоров		<i>[Signature]</i>	03.21
Разработал		Мухомудинова		<i>[Signature]</i>	03.21
Проверил		Ямашев		<i>[Signature]</i>	03.21

12815-ППТ-04-ГЧ		
Реконструкция системы трубопроводов Ромашкинского месторождения (IV этап)		
Проект планировки территории. Основная часть	Стадия	Лист
	П	3
Чертеж красных линий и зон планируемого размещения линейных объектов. Масштаб 1:1000	Листов	11
	ООО "Стройпроектнадзор"	

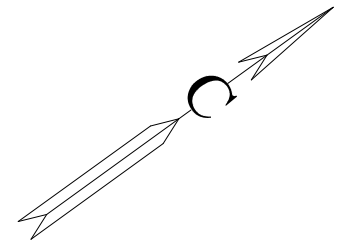
Формат А3

Согласовано

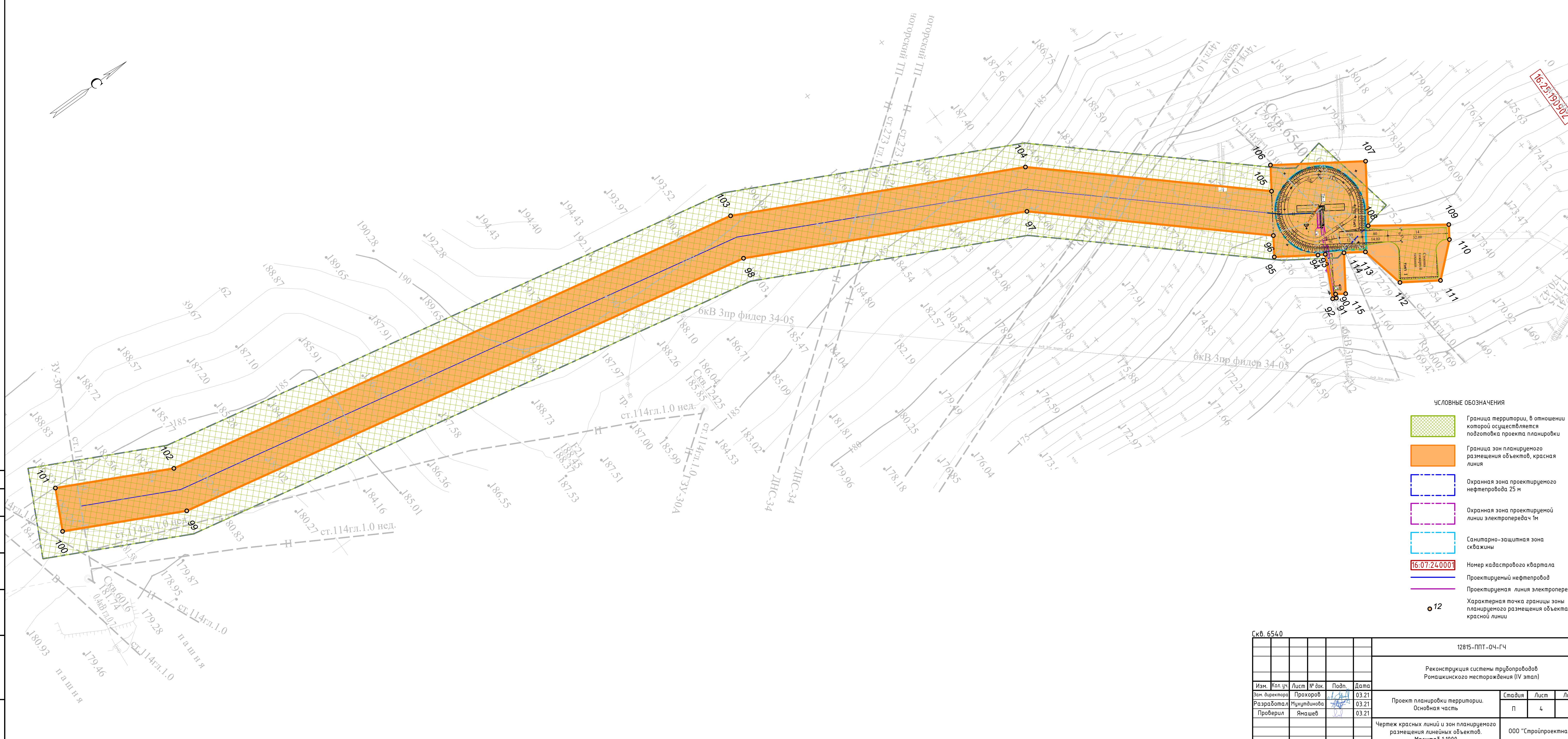
Взам. инв. №

Подпись и дата










Инв. № подл.



16:25:190902

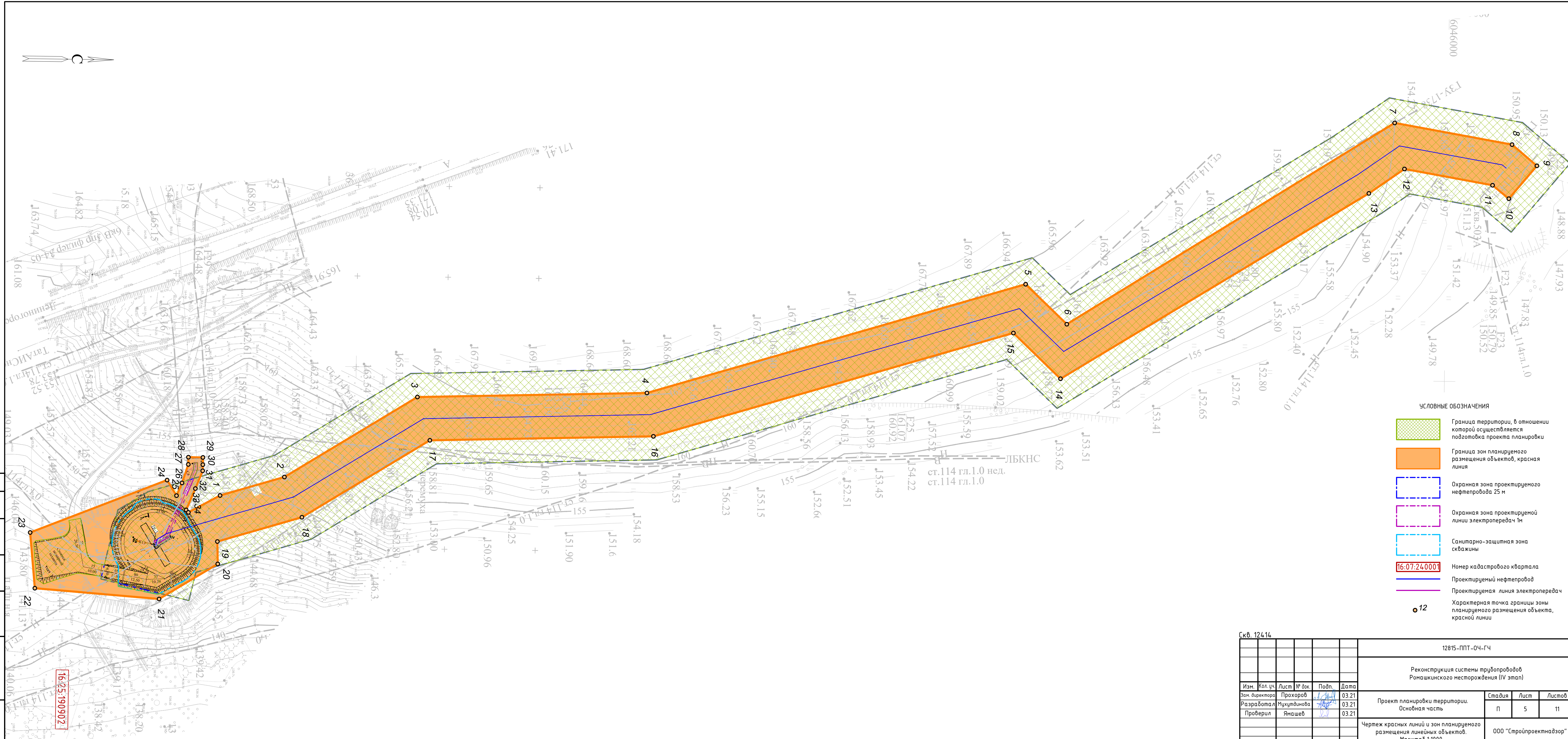


УСЛОВНЫЕ ОБОЗНАЧЕНИЯ

-  Граница территории, в отношении которой осуществляется подготовка проекта планировки
-  Граница зон планируемого размещения объектов, красная линия
-  Охранная зона проектируемого нефтепровода 25 м
-  Охранная зона проектируемой линии электропередач 1м
-  Санитарно-защитная зона скважины
-  Номер кадастрового квартала
-  Проектируемый нефтепровод
-  Проектируемая линия электропередач
-  Характерная точка границы зоны планируемого размещения объекта, красной линии

Составлено
Изм. № подл.
Подпись и дата
Взам. инв. №

Скв. 6540					
12815-ППТ-04-ГЧ					
Реконструкция системы трубопроводов Ромашкинского месторождения (IV этап)					
Изм.	Кол. уч.	Лист	№ док.	Подп.	Дата
Разработал	Мухомудина	1	03.21		03.21
Проверил	Ямашев	1	03.21		03.21
Проект планировки территории. Основная часть				Ставля	Лист
Чертеж красных линий и зон планируемого размещения линейных объектов. Масштаб 1:1000				П	4
				Листов	11
				ООО "Стройпроектнадзор"	
Формат А3х3					



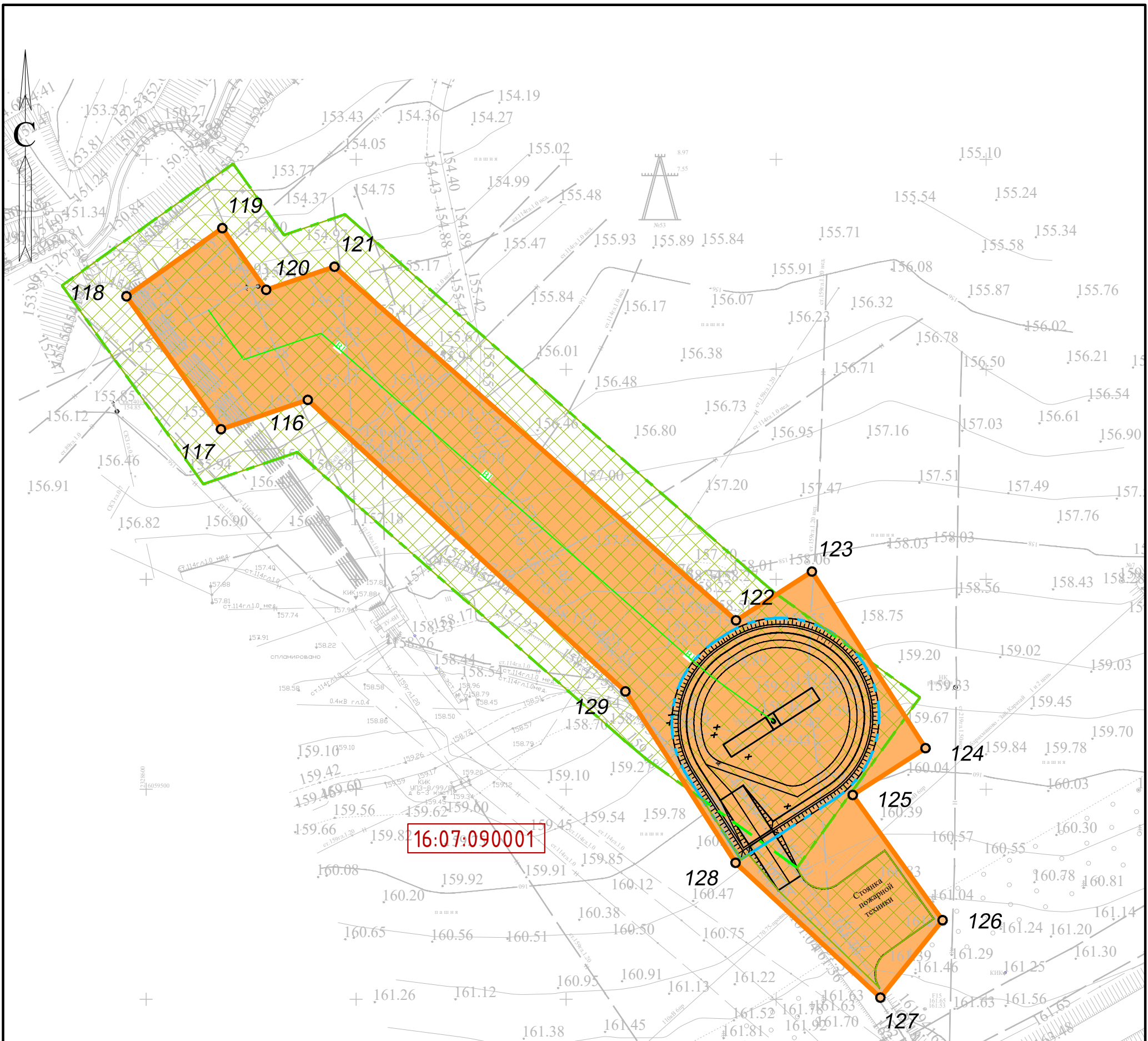
УСЛОВНЫЕ ОБОЗНАЧЕНИЯ

- Граница территории, в отношении которой осуществляется подготовка проекта планировки
- Граница зон планируемого размещения объектов, красная линия
- Охранная зона проектируемого нефтепровода 25 м
- Охранная зона проектируемой линии электропередач 1м
- Санитарно-защитная зона скважины
- 16:07:24:0001 Номер кадастрового квартала
- Проектируемый нефтепровод
- Проектируемая линия электропередач
- 12 Характерная точка границы зоны планируемого размещения объекта, красной линии


Квб. 12414					
12815-ППТ-04-ГЧ					
Реконструкция системы трубопроводов Ромашкинского месторождения (IV этап)					
Изм.	Кол.уч.	Лист	№ док.	Подп.	Дата
Разработал	Мухомедина				03.21
Проверил	Ямашев				03.21
			Стадия	Лист	Листов
			П	5	11
Проект планировки территории. Основная часть				ООО "Стройпроектнадзор"	
Чертеж красных линий и зон планируемого размещения линейных объектов. Масштаб 1:1000					

Ссылка на...
 Вып. инв. №...
 Подпись и дата...
 Инв. № подл.

16:25:190902



УСЛОВНЫЕ ОБОЗНАЧЕНИЯ



Граница территории, в отношении которой осуществляется подготовка проекта планировки



Граница зон планируемого размещения объектов, красная линия



Охранная зона проектируемого водовода 25 м



Санитарно-защитная зона скважины

16:07:240001

Номер кадастрового квартала



Проектируемый водовод



Характерная точка границы зоны планируемого размещения объекта, красной линии

Скв. 3268

12815-ППТ-04-ГЧ

Реконструкция системы трубопроводов Ромашкинского месторождения (IV этап)

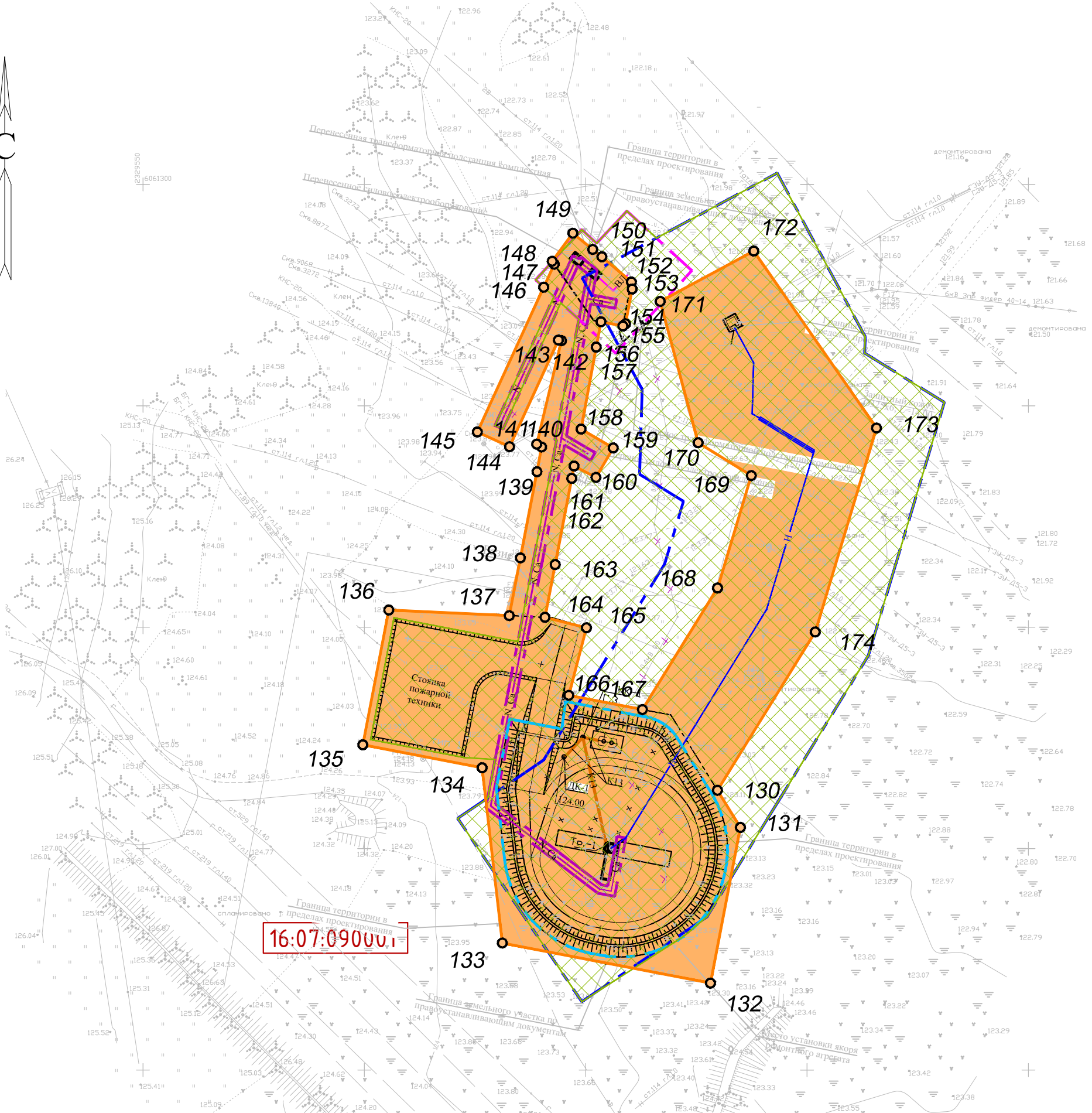
Изм.	Кол. уч.	Лист	№ док.	Подп.	Дата	Проект планировки территории. Основная часть	Стадия	Лист	Листов			
										П	6	11
Зам. директора		Прохоров		<i>[Signature]</i>	03.21							
Разработал		Мухомудина		<i>[Signature]</i>	03.21	000 "Стройпроектнадзор"						
Проверил		Ямашев		<i>[Signature]</i>	03.21							
Чертеж красных линий и зон планируемого размещения линейных объектов. Масштаб 1:1000							Формат А3					

Согласовано


Взам. инв. №

Подпись и дата

Инв. № подл.



УСЛОВНЫЕ ОБОЗНАЧЕНИЯ



Граница территории, в отношении которой осуществляется подготовка проекта планировки



Граница зон планируемого размещения объектов, красная линия



Охранная зона проектируемого нефтепровода 25 м



Охранная зона проектируемой воздушной линии электропередач 10м



Санитарно-защитная зона скважины



Номер кадастрового квартала



Проектируемый нефтепровод



Проектируемая воздушная линия электропередач



Характерная точка границы зоны планируемого размещения объекта, красной линии



Проектируемая линия электропередач



Охранная зона проектируемой линии электропередач 1 м

Скв. 8996

12815-ППТ-04-ГЧ

Реконструкция системы трубопроводов Ромашкинского месторождения (IV этап)

Изм.	Кол. уч.	Лист	№ док.	Подп.	Дата

Зам. директора	Прохоров				03.21
Разработал	Мухомдинова				03.21
Проверил	Ямашев				03.21

Проект планировки территории. Основная часть

Стадия	Лист	Листов
П	7	11

Чертеж красных линий и зон планируемого размещения линейных объектов. Масштаб 1:1000

ООО "Стройпроектнадзор"

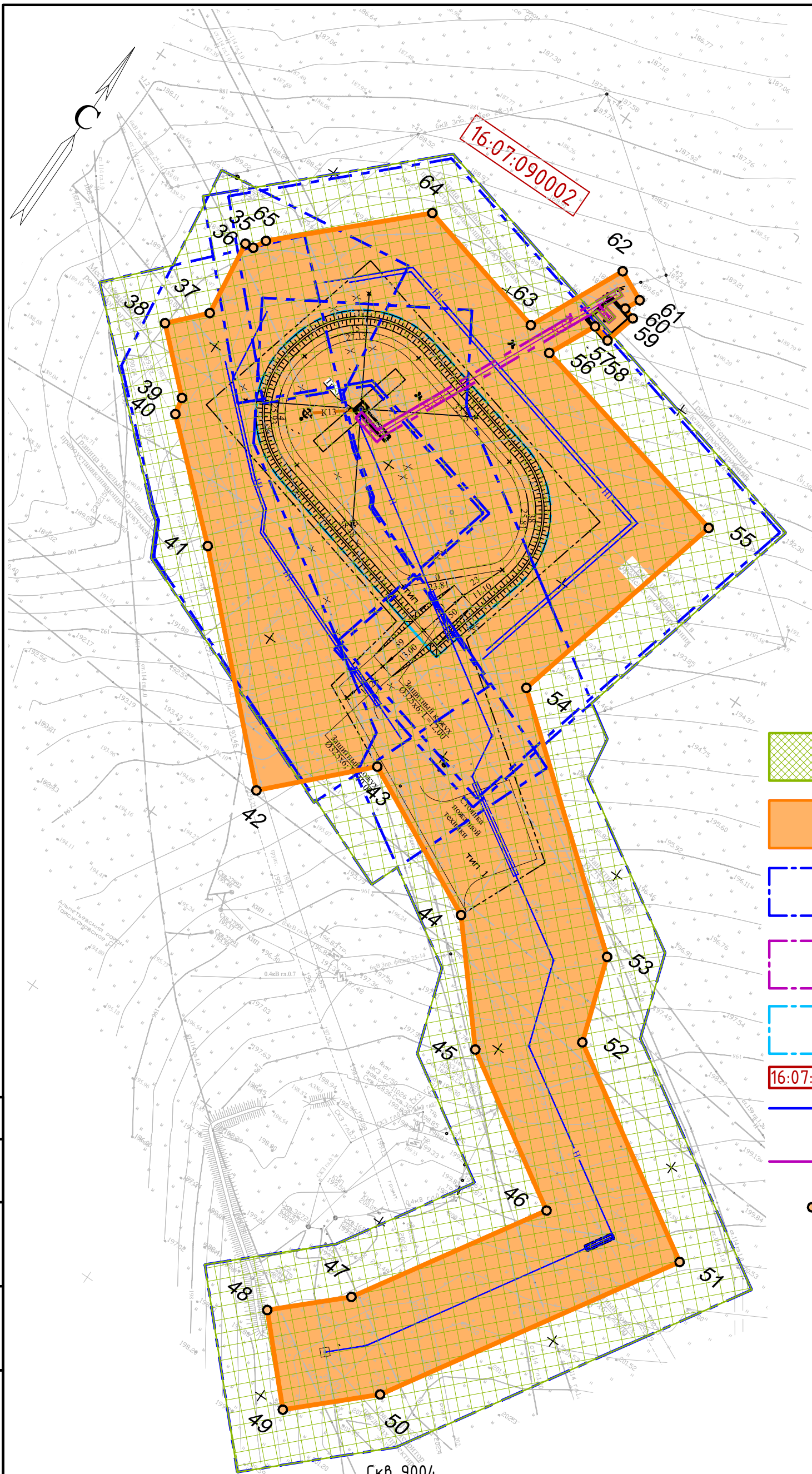
Формат А3

Согласовано










Взам. инв. №

Подпись и дата

Инв. № подл.






16:07:090002

- УСЛОВНЫЕ ОБОЗНАЧЕНИЯ
-  Граница территории, в отношении которой осуществляется подготовка проекта планировки
 -  Граница зон планируемого размещения объектов, красная линия
 -  Охранная зона проектируемого нефтепровода 25 м
 -  Охранная зона проектируемой линии электропередач 10м
 -  Санитарно-защитная зона скважины
 -  16:07:240001 Номер кадастрового квартала
 -  Проектируемый нефтепровод
 -  Проектируемая линия электропередач
 -  12 Характерная точка границы зоны планируемого размещения объекта, красной линии

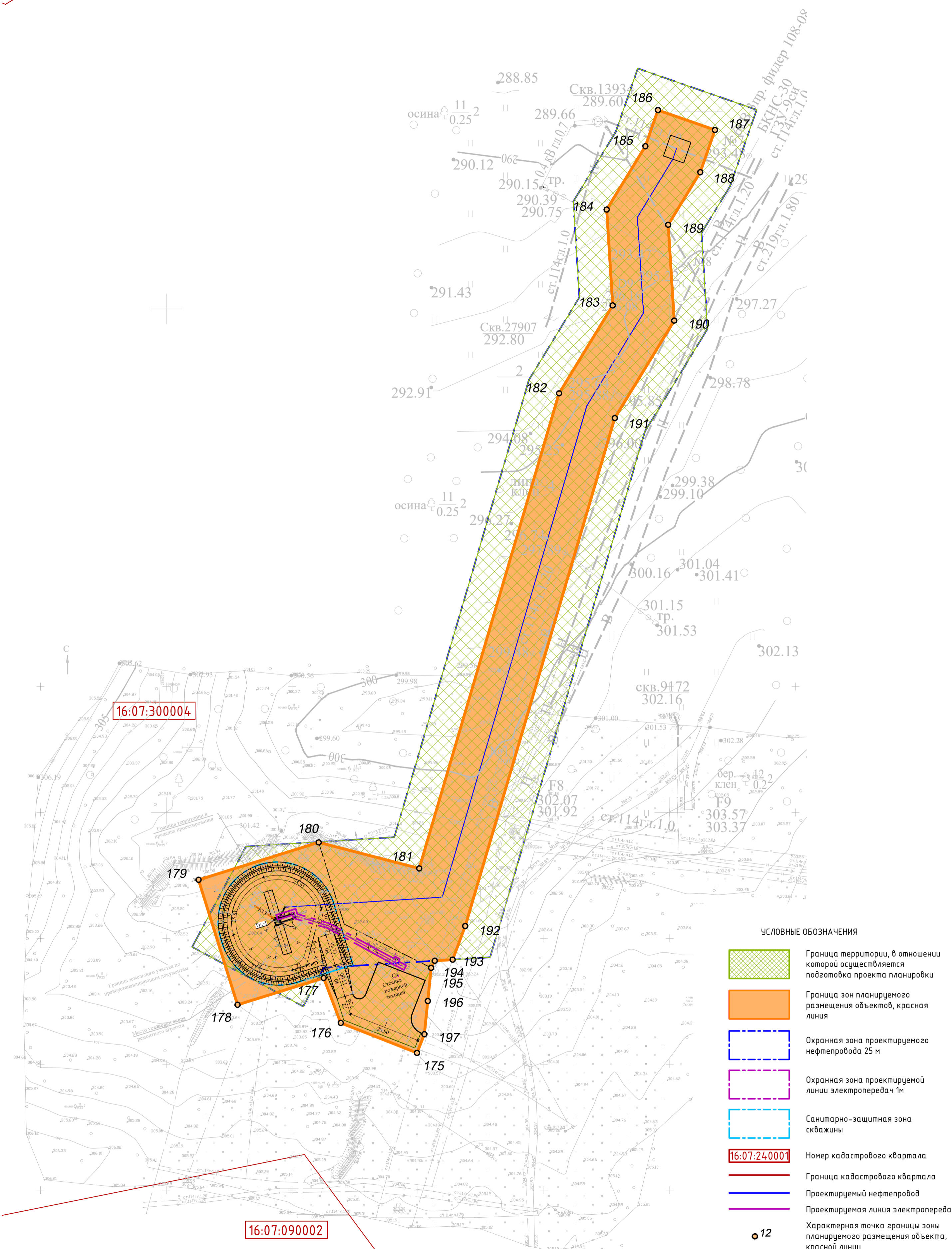
Скв. 9004

Согласовано					
Инв. № подл.					
Подпись и дата					
Взам. инв. №					










						12815-ППТ-04-ГЧ			
						Реконструкция системы трубопроводов Ромашкинского месторождения (IV этап)			
Изм.	Кол. уч.	Лист	№ док.	Подп.	Дата	Проект планировки территории. Основная часть	Стадия	Лист	Листов
							П	8	11
Зам. директора		Прохоров			03.21				
Разработал		Мухомудина			03.21	Чертеж красных линий и зон планируемого размещения линейных объектов. Масштаб 1:1000	000 "Стройпроектнадзор"		
Проверил		Ямашев			03.21		Формат А3		



✓



УСЛОВНЫЕ ОБОЗНАЧЕНИЯ

-  Граница территории, в отношении которой осуществляется подготовка проекта планировки
-  Граница зон планируемого размещения объектов, красная линия
-  Охранная зона проектируемого нефтепровода 25 м
-  Охранная зона проектируемой линии электропередач 1м
-  Санитарно-защитная зона скважины
- 16:07:24-0001 Номер кадастрового квартала
-  Граница кадастрового квартала
-  Проектируемый нефтепровод
-  Проектируемая линия электропередач
-  Характерная точка границы зоны планируемого размещения объекта, красной линии

Скв. 13947

						12815-ППТ-04-ГЧ			
						Реконструкция системы трубопроводов Ромашкинского месторождения (IV этап)			
Изм.	Кол. уч.	Лист	№ док.	Подп.	Дата	Проект планировки территории. Основная часть	Стадия	Лист	Листов
							П	9	11
Разработал				Мухоморова	03.21				
Проверил				Ямашев	03.21				
						Чертеж красных линий и зон планируемого размещения линейных объектов. Масштаб 1:1000			
						ООО "Стройпроектнадзор"			

Формат А2

Согласовано


Васм. инд. №

Подпись и дата

Инф. № подл.



УСЛОВНЫЕ ОБОЗНАЧЕНИЯ



Граница территории, в отношении которой осуществляется подготовка проекта планировки




Санитарно-защитная зона скважины



Граница зон планируемого размещения объектов, красная линия

16:07:240001

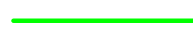
Номер кадастрового квартала



Охранная зона проектируемого водовода 25 м



Граница кадастрового квартала



Проектируемый водовод



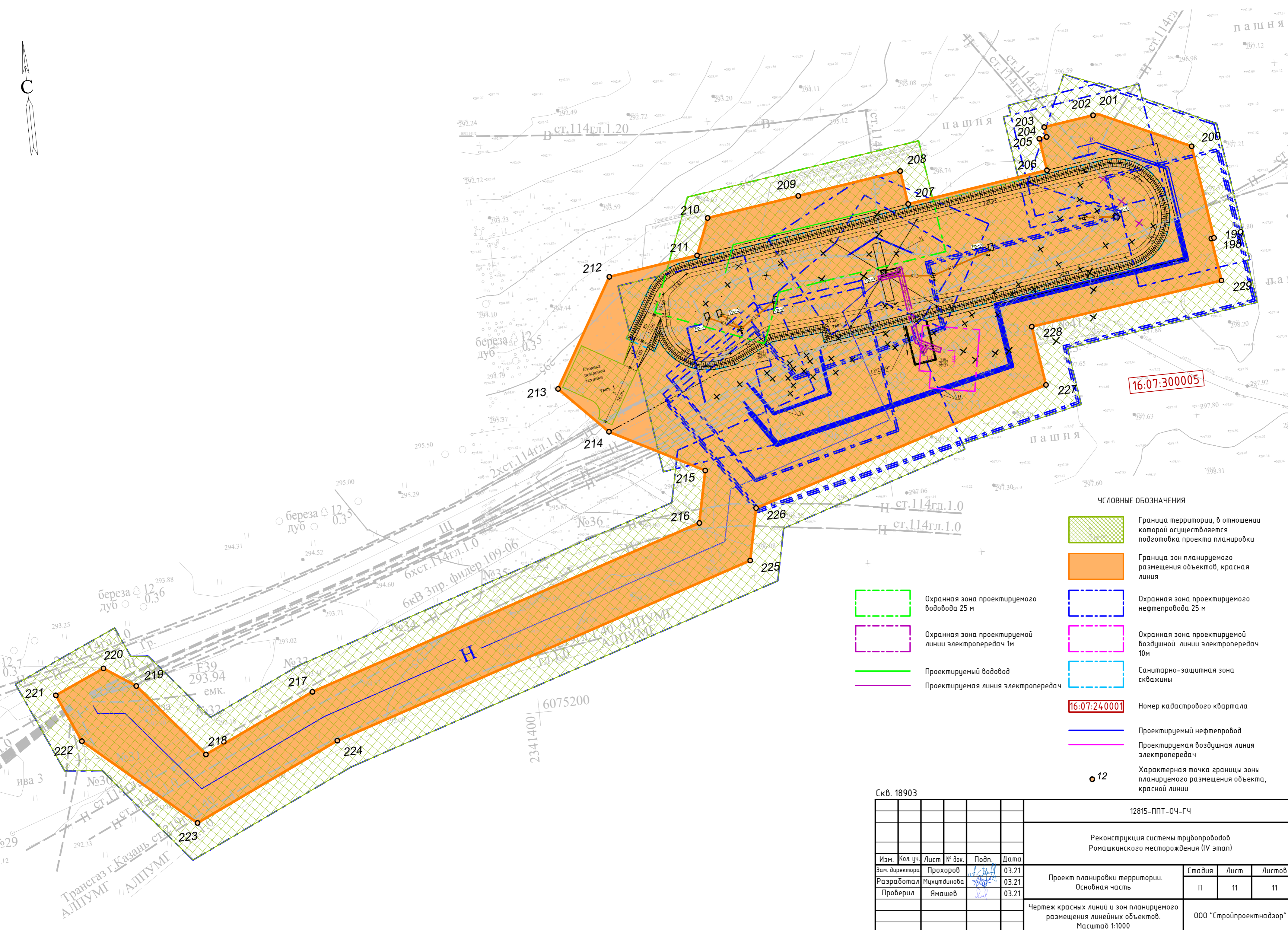
Характерная точка границы зоны планируемого размещения объекта, красной линии

Скв. 9144

						12815-ППТ-04-ГЧ			
						Реконструкция системы трубопроводов Ромашкинского месторождения (IV этап)			
Изм.	Кол. уч.	Лист	№ док.	Подп.	Дата	Проект планировки территории. Основная часть	Стадия	Лист	Листов
Зам. директора	Прохоров			<i>[Signature]</i>	03.21		П	10	11
Разработал	Мухутдинова			<i>[Signature]</i>	03.21				
Проверил	Ямашев			<i>[Signature]</i>	03.21	Чертеж красных линий и зон планируемого размещения линейных объектов. Масштаб 1:1000		ООО "Стройпроектнадзор"	














Формат А3

Согласовано	Подпись и дата	Взам. инв. №	Инв. № подл.	Подпись	Дата	Подпись	Дата	Подпись	Дата



16:07:300005

УСЛОВНЫЕ ОБОЗНАЧЕНИЯ

-  Граница территории, в отношении которой осуществляется подготовка проекта планировки
-  Граница зон планируемого размещения объектов, красная линия
-  Охранная зона проектируемого нефтепровода 25 м
-  Охранная зона проектируемой воздушной линии электропередач 10м
-  Санитарно-защитная зона скважины
-  16:07:240001 Номер кадастрового квартала
-  Проектируемый нефтепровод
-  Проектируемая воздушная линия электропередач
-  12 Характерная точка границы зоны планируемого размещения объекта, красной линии
-  Охранная зона проектируемого водовода 25 м
-  Охранная зона проектируемой линии электропередач 1м
-  Проектируемый водовод
-  Проектируемая линия электропередач

Скв. 18903

						12815-ППТ-04-ГЧ			
						Реконструкция системы трубопроводов Ромашкинского месторождения (IV этап)			
Изм.	Кол. уч.	Лист	№ док.	Подп.	Дата	Проект планировки территории. Основная часть	Стадия	Лист	Листов
							П	11	11
							000 "Стройпроектнадзор"		
						Чертеж красных линий и зон планируемого размещения линейных объектов. Масштаб 1:1000			

Формат А2

Согласовано	
Васк. инв. №	
Подпись и дата	
Инв. № подл.	

Трансгаз г. Казань
АЛПУМГ // АЛПУМГ