

Рег. № 202 СРО «ВК-САПР» от 01 июня 2017 г.

Заказчик – ПАО «Татнефть» им. В.Д. Шашина

**ОБУСТРОЙСТВО ДОПОЛНИТЕЛЬНЫХ СКВАЖИН НОВО-
ЕЛХОВСКОГО НЕФТЯНОГО МЕСТОРОЖДЕНИЯ .
8 ЭТАП**

ПРОЕКТНАЯ ДОКУМЕНТАЦИЯ

Проект межевания территории

2634-ПМТ

Том 3

Рег. № 202 СРО «ВК-САПР» от 01 июня 2017 г.

Заказчик – ПАО «Татнефть» им. В.Д. Шашина

**ОБУСТРОЙСТВО ДОПОЛНИТЕЛЬНЫХ СКВАЖИН НОВО-
ЕЛХОВСКОГО НЕФТЯНОГО МЕСТОРОЖДЕНИЯ.
8 ЭТАП**

ПРОЕКТНАЯ ДОКУМЕНТАЦИЯ

Проект межевания территории

2634-ПМТ

Том 3

Заместитель генерального директора -
главный инженер

 Р.Р. Лукманов

Главный инженер проекта

 А.Л. Храмов



Инв. № подл.	Подп. и дата		Взам. инв. №	





Обозначение	Наименование	Примечание
2634-ПМТ- С	Содержание тома 3	1
2634-ПМТ.ТЧ	Текстовая часть	17
2634-ПМТ.ГЧ	Графическая часть	
	лист 1 – Куст скважин № 6861. Чертеж межевания территории	1
	лист 2 – Куст скважин № 8692. Чертеж межевания территории	1
	лист 3 – Куст скважин № 1199. Чертеж межевания территории	1
	Всего листов	23

						2634-ПМТ-С		
Изм.	Кол.уч.	Лист	№ док.	Подп.	Дата	<div>Содержание тома 3</div> <div> <div>Стадия</div> <div>Лист</div> <div>Листов</div> </div> <div> <div>П</div> <div></div> <div>1</div> </div> <div> <div>НЕФТЕХИМПРОЕКТ</div> </div>		
Разраб.	Котенков				01.21			
Проверил	Исламов				01.21			
Н.контр.	Нарышкина				01.21			

Содержание

1 Введение	2
1.1 Основание для проектирования	2
1.2 Данные об организации-разработчике	2
1.3 Принятые сокращения	2
2 Проектное решение	3
3 Состав работ	4
4 Исходные материалы	5
5 Опорно-межевая сеть на территории проектирования	6
6 Действующая система землепользования	7
7 Выводы по проекту	8
Приложение А	9
Ведомость координат земельных участков	9
Приложение Б	12
Ведомость формируемых земельных участков	12

Согласовано												
Взам. инв. №												
Подп. и дата												
Инв. № подл.												

						2634-ПМТ.ТЧ				
Изм.	Кол.уч.	Лист	№ док.	Подп.	Дата					
Разраб.		Котенков			01.21	Текстовая часть				
Проверил		Исламов			01.21					
Н.контр.		Нарышкина			01.21					
						Стадия	Лист	Листов		
						П	1	17		
										

Инв. № подл.	Подп. и дата	Взам. инв. №

2

Проект межевания выполнен в соответствии и на базе разработанного проекта планировки территории с проектом межевания в его составе. Предусматривает размещение объекта «Обустройство дополнительных скважин Ново-Елховского нефтяного месторождения. 8 этап».

Задачами разработки проекта является обеспечение следующих требований:

- анализ фактического землепользования в районе проектирования;
- определение в соответствии с нормативными требованиями площадей земельных участков исходя из фактически сложившейся планировочной структуры района проектирования;
- формирование границ застроенных земельных участков с учетом функционального назначения объектов застройки в территориальной зоне;
- обеспечение условий для строительства объектов, расположенных в районе проектирования в границах формируемых земельных участков;
- установление границ незастроенных земельных участков с учетом возможности размещения объектов капитального строительства по виду разрешенного использования в территориальной зоне;
- формирование границ полосы отвода на период строительства.

Проект межевания содержит в своем составе план границ земельных участков и учитывает фактическое землепользование, градостроительные нормативы, установленные на данной территории. Правомерность формирования земельных участков определена действующим законодательством и нормативными актами муниципального уровня.

Инв. № подл.	Подп. и дата	Взам. инв. №
Изм.	Кол.уч.	Лист
№ док.	Подп.	Дата
2634-ПМТ.ТЧ		Лист
		3

3 Состав работ

В проекте планировки утверждены границы проектирования, по внешнему контуру которых сформирован общий земельный участок, который нанесен на кадастровый план территории. После этого проведен анализ ситуации. Выяснено, что не все земли поставлены на кадастровый учет, это отражено на чертежах.

Сформировано 22 земельных участков, которые подлежат постановке на кадастровый учет, назначение, разрешенное использование, площадь и координаты поворотных точек указаны в таблицах.

Площадь сформированного земельного участка составляет 43642,96 м²

Инв. № подл.	Подп. и дата	Взам. инв. №
Изм.	Кол.уч.	Лист
№ док.	Подп.	Дата
2634-ПМТ.ТЧ		Лист
		4

4 Исходные материалы

В качестве исходных материалов и документов использовались:

- кадастровые планы территории, представленные Филиалом ФГБУ «ФКП Росреестра» по Республике Татарстан;
- отчет о результатах инженерно-геологических изысканий, выполненных АО «Нефтехим-проект» в 2020 г.;
- отчет о результатах инженерно-геодезических изысканий, выполненных АО «Нефтехим-проект» в 2020 г.;
- технических решений, принятых в смежных отделах;
- схема территориального планирования Заинского, Альметьевского и Лениногорского муниципальных районов РТ;
- правила землепользования и застройки сельских поселений Заинского, Альметьевского и Лениногорского муниципальных районов РТ;
- проект планировки территории 2634-ППТ-ОЧ и 2634-ППТ-МО.

Инв. № подл.	Подп. и дата	Взам. инв. №							2634-ПМТ.ТЧ	Лист
										5
			Изм.	Кол.уч.	Лист	№ док.	Подп.	Дата		

5 Опорно-межевая сеть на территории проектирования

На территории проектирования существует установленная местная система геодезической сети специального назначения для определения координат точек земной поверхности с использованием спутниковых систем. Опорная межевая сеть выполнена для территории муниципального образования с определением контрольных пунктов полигонометрии.

Действующая система геодезической сети удовлетворяет требованиям выполнения земле-устроительных работ для установления границ земельных участков на местности.

Инв. № подл.	Подп. и дата	Взам. инв. №							Лист	
										6
Изм.	Кол.уч.	Лист	№ док.	Подп.	Дата	2634-ПМТ.ТЧ				

Инв. № подл.	Подп. и дата	Взам. инв. №

При подготовке проекта межевания территории использованы материалы кадастровых планов территории (выписка из государственного кадастра недвижимости), предоставленного Филиалом ФГБУ "Федеральная кадастровая палата Федеральной службы государственной регистрации, кадастра и картографии" по Республике Татарстан. Система координат МСК16. Согласно сведениям, из ЕГРН, зоны действия публичных сервитутов на территории планируемого размещения объекта отсутствуют.

Использование земель сельскохозяйственного назначения или земельных участков в составе таких земель, предоставляемых на период осуществления строительства линейных сооружений (газопроводов, линий анодного заземления), осуществляется при наличии утвержденного проекта рекультивации таких земель для нужд сельского хозяйства, без перевода земель сельскохозяйственного назначения в земли иных категорий (п.2 введен Федеральным законом [от 21.07.2005 № 111-ФЗ](#)). Строительство проектируемых площадных сооружений потребует отвода земель в долгосрочное пользование (с переводом земельного участка из одной категории в другую), долгосрочную аренду и во временное пользование на период строительства объекта.

Согласно статье 39.33 [Земельного кодекса РФ от 25.10.2001 № 136-ФЗ](#) использование земель или земельных участков находящихся в государственной или муниципальной собственности, за исключением земельных участков предоставленных гражданам или юридическим лицам, может осуществляться без предоставления земельных участков и установления сервитутов. Использование земель или земельных участков, находящихся в государственной или муниципальной собственности, осуществляется на основании разрешений на размещение проектируемых объектов уполномоченным органом.

7 Выводы по проекту

Настоящим проектом выполнено формирование границ земельного участка, отводимого под полосу отвода строительства объекта «Обустройство дополнительных скважин Ново-Елховского нефтяного месторождения. 8 этап».

Инв. № подл.	Подп. и дата	Взам. инв. №							2634-ПМТ.ТЧ	Лист
										8
			Изм.	Кол.уч.	Лист	№ док.	Подп.	Дата		

Ведомость координат земельных участков

№ то- чек	X	Y
6861		
16:19:120109:517/чзy1		
1	402186.280	2302020.090
2	402220.738	2301989.607
3	402276.487	2301941.234
4	402283.837	2301950.604
5	402278.314	2301954.932
6	402361.415	2302060.404
7	402318.273	2302094.343
8	402284.080	2302050.692
9	402269.427	2302031.951
10	402257.950	2302017.293
11	402241.922	2302029.892
12	402237.150	2302033.641
13	402224.505	2302043.573
14	402204.983	2302041.231
16:19:120109:517/чзy2		
15	402241.922	2302029.892
16	402262.718	2302049.419
17	402269.427	2302031.951
18	402284.080	2302050.692
19	402275.967	2302057.016
20	402318.153	2302101.909
21	402324.013	2302096.413
22	402328.599	2302101.288
23	402317.020	2302112.331
24	402269.626	2302061.953
25	402263.069	2302067.052
26	402255.088	2302056.790
27	402258.423	2302054.197
28	402258.135	2302053.769
29	402258.381	2302053.577
30	402237.150	2302033.641
16:19:120109:83/чзy1		
31	402317.020	2302112.331
32	402328.599	2302101.288
33	402332.235	2302105.153
34	402326.383	2302110.642
35	402329.141	2302113.540

№ то- чек	X	Y
36	402323.306	2302119.013
16:19:120109:29/чзy1		
37	402183.288	2302022.736
38	402186.280	2302020.090
39	402204.983	2302041.231
40	402199.014	2302040.515
16:19:120109:26/чзy1		
41	402165.740	2302000.180
42	402191.297	2302003.291
43	402185.557	2301990.539
44	402183.809	2301983.032
45	402181.361	2301982.199
46	402190.484	2301955.409
47	402220.738	2301989.607
48	402183.288	2302022.736
49	402165.453	2302002.577
16:19:120109:83/чзy2		
50	402165.453	2302002.577
51	402199.014	2302040.515
52	402164.514	2302036.376
53	402166.040	2302025.290
54	402162.790	2302024.796
16:19:120109:518/чзy1		
55	402162.790	2302024.796
56	402166.040	2302025.290
57	402164.514	2302036.376
58	402161.445	2302036.008
16:19:120109:83/чзy3		
59	402194.843	2301920.032
60	402225.623	2301923.750
61	402227.613	2301922.189
62	402234.149	2301930.549
63	402206.749	2301952.379
64	402214.014	2301961.455
65	402212.242	2301976.013
66	402210.175	2301977.667
67	402190.484	2301955.409
68	402190.617	2301955.017
16:19:120109:83/чзy4		

Инв. № подл.	Подп. и дата	Взам. инв. №

Изм.	Кол.уч.	Лист	№ док	Подп.	Дата

Ив. № подл.	Подп. и дата	Взам. инв. №						

N то-чек	X	Y
69	402204.211	2301892.254
70	402230.949	2301871.266
71	402255.030	2301901.943
72	402249.232	2301906.491
73	402276.487	2301941.234
74	402220.738	2301989.607
75	402210.175	2301977.667
76	402220.426	2301969.466
77	402206.749	2301952.379
78	402234.149	2301930.549
8692		
16:07:080001:1719/чзy1		
1	383488.877	2292621.174
2	383495.266	2292620.760
3	383627.670	2292703.060
4	383622.440	2292710.630
5	383632.689	2292717.716
6	383622.556	2292719.654
7	383615.742	2292729.679
8	383583.249	2292707.594
9	383533.775	2292716.229
10	383538.667	2292744.490
11	383513.097	2292748.963
12	383508.153	2292720.803
13	383470.914	2292727.341
14	383459.967	2292665.304
15	383529.147	2292653.096
16	383528.306	2292648.513
17	383510.686	2292639.805
18	383489.886	2292641.150
16:07:080001:1719/чзy2		
19	383536.103	2292729.680
20	383595.284	2292715.774
21	383604.269	2292721.881
22	383537.470	2292737.576
16:07:080001:55/чзy1		
23	383495.266	2292620.760
24	383505.558	2292620.095
25	383631.090	2292698.130
26	383627.670	2292703.060
16:07:080001:1732/чзy1		
27	383505.558	2292620.095

N то-чек	X	Y
28	383514.743	2292619.501
29	383549.415	2292636.636
30	383561.865	2292624.390
31	383575.890	2292638.650
32	383568.398	2292646.018
33	383571.452	2292647.527
34	383575.525	2292653.634
35	383621.754	2292684.848
36	383630.832	2292641.753
37	383627.591	2292632.422
38	383640.031	2292628.616
39	383642.329	2292635.233
40	383646.345	2292634.005
41	383648.686	2292641.655
42	383638.364	2292644.812
43	383628.911	2292689.681
44	383634.378	2292693.372
45	383631.090	2292698.130
16:07:080001:20/чзy1		
46	383634.378	2292693.372
47	383641.563	2292698.224
48	383635.836	2292719.124
49	383633.524	2292717.556
50	383632.689	2292717.716
51	383622.440	2292710.630
1199		
16:25:140401:345/чзy1		
1	352433.833	2302492.823
2	352508.379	2302375.163
3	352562.804	2302385.599
4	352563.311	2302383.701
5	352579.734	2302388.096
6	352577.924	2302394.858
7	352575.783	2302394.285
8	352595.069	2302427.242
9	352651.396	2302440.542
10	352642.549	2302478.011
11	352660.172	2302482.037
12	352658.697	2302488.282
13	352664.977	2302489.757
14	352687.349	2302394.936
15	352710.707	2302400.447

№ то-чек	X	Y
16	352682.819	2302518.630
17	352653.181	2302511.645
18	352652.823	2302513.162
19	352660.069	2302538.375
20	352634.216	2302530.741
21	352623.022	2302527.707
22	352628.207	2302505.749
23	352594.438	2302497.761
24	352597.386	2302485.371
25	352571.519	2302479.223
26	352584.387	2302424.720
27	352587.003	2302425.338
28	352570.841	2302397.718
29	352562.696	2302395.726
30	352563.231	2302393.826
31	352512.221	2302384.045
32	352443.298	2302492.824
33	352445.307	2302494.095
16:25:140401:775/чзy1		
34	352623.022	2302527.707
35	352634.216	2302530.741
36	352660.069	2302538.375
37	352662.037	2302545.223
38	352632.500	2302536.500
39	352621.645	2302533.540
16:25:140401:346/чзy1		
40	352621.645	2302533.540
41	352632.500	2302536.500
42	352662.037	2302545.223
43	352663.203	2302549.282
16:25:140401:775/чзy2		
44	352433.833	2302492.823
45	352445.307	2302494.095
46	352450.060	2302497.100
47	352448.073	2302500.235
48	352430.379	2302498.274
16:25:140401:346/чзy2		
49	352438.950	2302499.224
50	352448.073	2302500.235
51	352447.333	2302501.404
52	352438.950	2302499.250
16:25:140401:932/чзy1		

№ то-чек	X	Y
53	352430.379	2302498.274
54	352438.950	2302499.224
55	352438.950	2302499.250
56	352447.333	2302501.404
57	352444.933	2302505.191
58	352437.276	2302503.214
59	352436.880	2302502.964
60	352436.800	2302503.091
61	352431.140	2302501.630
62	352428.430	2302501.351
16:25:140401:346/чзy3		
63	352437.276	2302503.214
64	352444.933	2302505.191
65	352443.636	2302507.238
16:25:140401:346/чзy4		
66	352428.430	2302501.351
67	352431.140	2302501.630
68	352436.800	2302503.091
69	352434.738	2302506.342
70	352427.977	2302502.066

Взам. инв. №	
Подп. и дата	
Инв. № подл.	

Изм.	Кол.уч.	Лист	№ док.	Подп.	Дата

2634-ПМТ.ТЧ

Лист

11

Взам. инв. №	Подп. и дата	Инв. № подл.

Приложение Б

Ведомость формируемых земельных участков

Кадастровый номер существующего земельного участка/номер единого землепользования (кадастрового квартала), который (часть которого) предусматривается для передачи в пользование	Условный номер формируемого земельного участка	Площадь формируемого земельного участка, м²	Наименование планируемого размещения объекта	Местоположение существующего земельного участка (адрес земельного участка)	Вид разрешенного использования	Категория земель	Землепользователь (правообладатель)/Арендатор (вид права)
1	2	3	4	5	6	7	8
16:19:120109:517	16:19:120109:517/ч зу1	10383,52	для размещения площадки куста скважин № 6861, для размещения водовода	Российская Федерация, Республика Татарстан, Заинский муниципальный район, Савалеевское сельское поселение	Для размещения и разработки полезных ископаемых, в целях недропользования	Земли промышленности, энергетики, транспорта, связи, радиовещания, телевидения, информатики, земли для обеспечения космической деятельности, земли обороны, безопасности и земли иного специального назначения	Аренда ПАО «Татнефть» им В.Д. Шашина
16:19:120109:517	16:19:120109:517/ч зу2	1222,99	для размещения площадки куста скважин № 6861, для размещения ВЛ, для размещения кабеля	Российская Федерация, Республика Татарстан, Заинский муниципальный район, Савалеевское сельское поселение	Для размещения и разработки полезных ископаемых, в целях недропользования	Земли промышленности, энергетики, транспорта, связи, радиовещания, телевидения, информатики, земли для обеспечения космической деятельности, земли обороны, безопасности и земли иного специального назначения	Аренда ПАО «Татнефть» им В.Д. Шашина
16:19:120109:83	16:19:120109:83/чзу 1	115,79	для размещения ВЛ	Российская Федерация, Республика Татарстан, Заинский муниципальный район, Савалеевское сельское поселение	Сведения отсутствуют	Сведения отсутствуют	Сведения отсутствуют

Взам. инв. №	Подп. и дата	Инв. № подл.

Кадастровый номер существующего земельного участка/номер единого землепользования (кадастрового квартала), который (часть которого) предусматривается для передачи в пользование	Условный номер формируемого земельного участка	Площадь формируемого земельного участка, м²	Наименование планируемого размещения объекта	Местоположение существующего земельного участка (адрес земельного участка)	Вид разрешенного использования	Категория земель	Землепользователь (правообладатель)/ Арендатор (вид права)
1	2	3	4	5	6	7	8
16:19:120109:29	16:19:120109:29/чзу 1	103,80	для размещения водовода	Российская Федерация, Республика Татарстан, Заинский муниципальный район, Савалеевское сельское поселение, СПК «Савалеево»	Эксплуатация подъездной автодороги к скв. № 1930	Земли промышленности, энергетики, транспорта, связи, радиовещания, телевидения, информатики, земли для обеспечения космической деятельности, земли обороны, безопасности и земли иного специального назначения	Аренда ПАО «Татнефть» им В.Д. Шашина
16:19:120109:26	16:19:120109:26/чзу 1	1445,09	для размещения площадки куста скважин № 6861, для размещения водовода, для размещения нефтепровода	Российская Федерация, Республика Татарстан, Заинский муниципальный район, Савалеевское сельское поселение, СПК «Савалеево»	Эксплуатация площадки скв. № 1930	Земли промышленности, энергетики, транспорта, связи, радиовещания, телевидения, информатики, земли для обеспечения космической деятельности, земли обороны, безопасности и земли иного специального назначения	Аренда ПАО «Татнефть» им В.Д. Шашина
16:19:120109:83	16:19:120109:83/чзу 2	601,12	для размещения водовода	Российская Федерация, Республика Татарстан, Заинский муниципальный район, Савалеевское сельское поселение	Сведения отсутствуют	Сведения отсутствуют	Сведения отсутствуют
16:19:120109:518	16:19:120109:518/чзу1	35,84	для размещения водовода	Российская Федерация, Республика Татарстан, Заинский муниципальный район, Савалеевское сельское поселение	Для сельскохозяйственного производства	Земли сельскохозяйственного назначения	Государственная собственность
16:19:120109:83	16:19:120109:83/чзу 3	1255,67	для размещения нефтепровода	Российская Федерация, Республика Татарстан, Заинский муниципальный район, Савалеевское сельское поселение	Сведения отсутствуют	Сведения отсутствуют	Сведения отсутствуют

Взам. инв. №	Подп. и дата	Инв. № подл.

Кадастровый номер существующего земельного участка/номер единого землепользования (кадастрового квартала), который (часть которого) предусматривается для передачи в пользование	Условный номер формируемого земельного участка	Площадь формируемого земельного участка, м²	Наименование планируемого размещения объекта	Местоположение существующего земельного участка (адрес земельного участка)	Вид разрешенного использования	Категория земель	Землепользователь (правообладатель)/Арендатор (вид права)
1	2	3	4	5	6	7	8
16:19:120109:83	16:19:120109:83/чзу 4	3999,18	для размещения площадки куста скважин № 6861, для размещения нефтепровода	Российская Федерация, Республика Татарстан, Заинский муниципальный район, Савалеевское сельское поселение	Сведения отсутствуют	Сведения отсутствуют	Сведения отсутствуют
16:07:080001:1719	16:07:080001:1719/чзу1	9555,60	для размещения площадки куста скважин № 8692, для размещения нефтепровода	Российская Федерация, Республика Татарстан, Альметьевский муниципальный район, Аппаковское сельское поселение	Сведения отсутствуют	Сведения отсутствуют	Сведения отсутствуют
16:07:080001:1719	16:07:080001:1719/чзу2	517,64	для размещения ВЛ	Российская Федерация, Республика Татарстан, Альметьевский муниципальный район, Аппаковское сельское поселение	Сведения отсутствуют	Сведения отсутствуют	Сведения отсутствуют
16:07:080001:55	16:07:080001:55/чзу 1	910,50	для размещения площадки куста скважин № 8692, для размещения нефтепровода	Российская Федерация, Республика Татарстан, Альметьевский муниципальный район, Аппаковское сельское поселение	Для размещения промышленных объектов	Земли промышленности, энергетики, транспорта, связи, радиовещания, телевидения, информатики, земли для обеспечения космической деятельности, земли обороны, безопасности и земли иного специального назначения	Аренда ПАО «Татнефть» им В.Д. Шашина
16:07:080001:1732	16:07:080001:1732/чзу1	1972,18	для размещения площадки куста скважин № 8692, для размещения нефтепровода, для размещения ВЛ	Российская Федерация, Республика Татарстан, Альметьевский муниципальный район, Аппаковское сельское поселение	Сведения отсутствуют	Сведения отсутствуют	Сведения отсутствуют

Изм.	Кол.уч.	Лист	№ док.	Подп.	Дата

Взам. инв. №	Подп. и дата	Инв. № подл.

Кадастровый номер существующего земельного участка/номер единого землепользования (кадастрового квартала), который (часть которого) предусматривается для передачи в пользование	Условный номер формируемого земельного участка	Площадь формируемого земельного участка, м²	Наименование планируемого размещения объекта	Местоположение существующего земельного участка (адрес земельного участка)	Вид разрешенного использования	Категория земель	Землепользователь (правообладатель)/Арендатор (вид права)
1	2	3	4	5	6	7	8
16:07:080001:20	16:07:080001:20/чзу1	258,37	для размещения площадки куста скважин № 8692	Российская Федерация, Республика Татарстан, Альметьевский муниципальный район, Аппаковское сельское поселение	Для размещения промышленных объектов	Земли промышленности, энергетики, транспорта, связи, радиовещания, телевидения, информатики, земли для обеспечения космической деятельности, земли обороны, безопасности и земли иного специального назначения	Аренда ПАО «Татнефть» им В.Д. Шашина
16:25:140401:345	16:25:140401:345/чзу1	10630,99	для размещения площадки куста скважин № 1199, для размещения нефтепровода, для размещения ВЛ	Российская Федерация, Республика Татарстан, Лениногорский муниципальный район, Нижнечершилинское сельское поселение	Сведения отсутствуют	Сведения отсутствуют	Сведения отсутствуют
16:25:140401:775	16:25:140401:775/чзу1	242,09	для размещения площадки куста скважин № 1199	Российская Федерация, Республика Татарстан, Лениногорский муниципальный район, Нижнечершилинское сельское поселение	Для размещения промышленных объектов	Земли промышленности, энергетики, транспорта, связи, радиовещания, телевидения, информатики, земли для обеспечения космической деятельности, земли обороны, безопасности и земли иного специального назначения	Аренда ПАО «Татнефть» им В.Д. Шашина
16:25:140401:346	16:25:140401:346/чзу1	194,88	для размещения площадки куста скважин № 1199	Российская Федерация, Республика Татарстан, Лениногорский муниципальный район, Нижнечершилинское сельское поселение	Сведения отсутствуют	Сведения отсутствуют	Сведения отсутствуют

Взам. инв. №	Подп. и дата	Инв. № подл.

Кадастровый номер существующего земельного участка/номер единого землепользования (кадастрового квартала), который (часть которого) предусматривается для передачи в пользование	Условный номер формируемого земельного участка	Площадь формируемого земельного участка, м²	Наименование планируемого размещения объекта	Местоположение существующего земельного участка (адрес земельного участка)	Вид разрешенного использования	Категория земель	Землепользователь (правообладатель)/Арендатор (вид права)
1	2	3	4	5	6	7	8
16:25:140401:775	16:25:140401:775/ч зу2	95,49	для размещения ВЛ	Российская Федерация, Республика Татарстан, Лениногорский муниципальный район, Нижнечершилинское сельское поселение	Для размещения промышленных объектов	Земли промышленности, энергетики, транспорта, связи, радиовещания, телевидения, информатики, земли для обеспечения космической деятельности, земли обороны, безопасности и земли иного специального назначения	Аренда ПАО «Татнефть» им В.Д. Шашина
16:25:140401:346	16:25:140401:346/ч зу2	5,82	для размещения ВЛ	Российская Федерация, Республика Татарстан, Лениногорский муниципальный район, Нижнечершилинское сельское поселение	Сведения отсутствуют	Сведения отсутствуют	Сведения отсутствуют
16:25:140401:932	16:25:140401:932/ч зу1	67,31	для размещения ВЛ	Российская Федерация, Республика Татарстан, Лениногорский муниципальный район, Нижнечершилинское сельское поселение	Для размещения объектов сельскохозяйственного назначения и сельскохозяйственных угодий. Для сельскохозяйственного производства	Земли сельскохозяйственного назначения	Государственная собственность
16:25:140401:346	16:25:140401:346/ч зу3	9,12	для размещения ВЛ	Российская Федерация, Республика Татарстан, Лениногорский муниципальный район, Нижнечершилинское сельское поселение	Сведения отсутствуют	Сведения отсутствуют	Сведения отсутствуют
16:25:140401:346	16:25:140401:346/ч зу4	19,97	для размещения ВЛ	Российская Федерация, Республика Татарстан, Лениногорский муниципальный район, Нижнечершилинское сельское поселение	Сведения отсутствуют	Сведения отсутствуют	Сведения отсутствуют

Изм.	Кол.уч.	Лист	№ док.	Подп.	Дата

2634-ПМТ.ТЧ

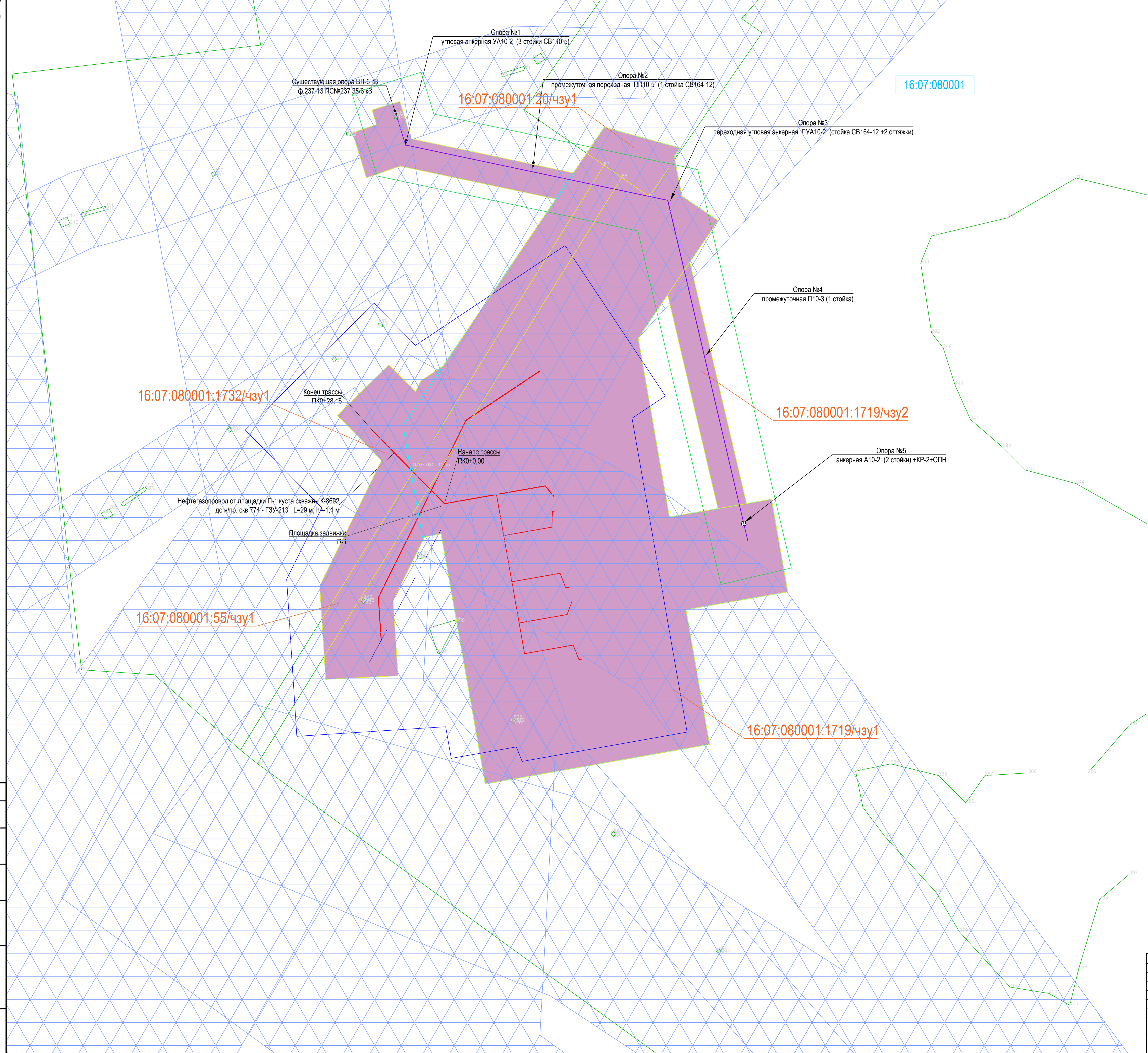
Лист

16

Таблица регистрации изменений


[illegible]


Инв. № подл.	Подп. и дата	Взам. инв. №




Условные обозначения

- Красные линии, утвержденные в составе проекта планировки территории
- Границы образуемого и (или) изменяемого земельного участка
- 16:07:340003:17чзy1 Условный номер образуемого земельного участка
- Границы существующего земельного участка
- Проектируемая ВЛ
- Проектируемый нефтепровод
- Проектируемый кабель
- 16:07:200001 Номер кадастрового квартала
- Охранная зона проектируемой ВЛ
- Охранная зона проектируемого нефтепровода
- Зона с особыми условиями использования территории

				2634-ПМТ.ГЧ				
				Обустройство дополнительных скважин Ново-Елховского нефтяного месторождения. 8 этап				
Изм.	Коп.уч	Лист №Док	Подп.	Дата				
Разраб.	Котенков		<i>Исламов</i>	01.21	Стадия	Лист	Листов	
Проверил	Исламов		<i>Исламов</i>	01.21				
Н.контр.	Нарышкина		<i>Нарышкина</i>	01.21	Куст скважин № 8692 Чертеж межевания территории (1:1000)			НЕФТЕХИМ  ПРОЕКТ
ГИП	Храмов		<i>Храмов</i>	01.21				



						2634-ПМТ.ГЧ		
						Обустройство дополнительных скважин Ново-Елховского нефтяного месторождения. 8 этап		
Изм.	Колуч	Лист	№Док	Подп.	Дата			
Разраб.		Котенков		<i>Исламов</i>	01.21	Стадия	Лист	Листов
Проверил		Исламов		<i>Исламов</i>	01.21			
						Куст скважин № 1199		
Н.контр.		Нарышкина		<i>Храмов</i>	01.21	Чертеж межевания территории (1:1000)		
ГИП		Храмов		<i>Храмов</i>	01.21			
						 НЕФТЕХИМПРОЕКТ		