

ООО «СЕРВИС ННК»

Общество с ограниченной ответственностью «Сервис ННК»

Заказчик: АО «Татойлгаз»

Исполнитель: ООО «Сервис ННК»

ПРОЕКТ ПЛАНИРОВКИ И ПРОЕКТ МЕЖЕВАНИЯ ТЕРРИТОРИИ ЛИНЕЙНОГО ОБЪЕКТА

**«Обустройство скважин Урмышлинского месторождения К-2049, К-
2049/2, К-2099»**

**Том 2. Основная часть и материалы по обоснованию
проекта межевания территории**

Инов.Неподл.	Подп. и дата	Взам. инв.

Альметьевск 2021

ООО «СЕРВИС ННК»

Общество с ограниченной ответственностью «Сервис ННК»

Заказчик: АО «Татойлгаз»

Исполнитель: ООО «Сервис ННК»

**Лениногорский муниципальный район
Республики Татарстан**

«Обустройство скважин Урмышлинского месторождения К-2049, К-2049/2, К-2099»

**Том 2. Основная часть и материалы по обоснованию
проекта межевания территории**

Генеральный директор

А.А. Запорожченко



Инов.Неподл.	Подп. и дата	Взам. инв.

Альметьевск 2021

Состав проекта планировки и межевания территории

Номер тома	№п/п	Состав	Наименование	Примечание
1 том	1	Основная часть проекта планировки	Раздел 1 «Проект планировки территории. Графическая часть.	
	2		Раздел 2 «Положение о размещении линейных объектов.	
	3	Материалы по обоснованию проекта планировки	Раздел 3 «Материалы по обоснованию проекта планировки. Графическая часть.	
	4		Раздел 4 «Материалы по обоснованию проекта планировки. Пояснительная записка	
		Приложение		
2 том	5	Основная часть проекта межевания	Раздел 5 «Проект планировки территории. Графическая часть» Раздел 5 «Проект планировки территории. Графическая часть»	
	6	Материалы по обоснованию проекта межевания	Раздел 6 «Материалы по обоснованию проекта планировки. Пояснительная записка» Раздел 6 «Материалы по обоснованию проекта планировки. Пояснительная записка» Раздел 6.2 «Отвод лесных земель»	

Согласовано

Взам. инв. №

Подп. и дата

Инв. №подл.

Изм.	Кол.	Лист	№Док.	Подп.	Дата

Проект планировки и проект межевания
территории линейного объекта

Лист

2

Содержание

№ п/п	Наименование	Примечание
	2	3
1	РАЗДЕЛ 5 «ПРОЕКТ МЕЖЕВАНИЯ ТЕРРИТОРИИ. ГРАФИЧЕСКАЯ ЧАСТЬ»	
2	РАЗДЕЛ 6 «МАТЕРИАЛЫ ПО ОБОСНОВАНИЮ ПРОЕКТА МЕЖЕВАНИЯ ТЕРРИТОРИИ. ПОЯСНИТЕЛЬНАЯ ЗАПИСКА»	
3	6.1.1 Земельные участки необходимые оформить на временный срок занятия	
4	6.1.2. Земельные участки необходимые оформить в постоянный отвод	
5	РАЗДЕЛ 6.2. ОТВОД ЛЕСНЫХ ЗЕМЕЛЬ	
6	6.2.1 СПОСОБ ОБРАЗОВАНИЯ ЛЕСНЫХ УЧАСТКОВ, ПЛОЩАДЬ И КАТАЛОГ КООРДИНАТ ПО ЛЕСНОМУ РЕЕСТРУ №18995-2009-12	
7	6.2.1(1) СХЕМА РАСПОЛОЖЕНИЯ ПРОЕКТИРУЕМОГО ЛЕСНОГО УЧАСТКА 16:25:000000:2070: ЗУ1 НА ЛЕСНОМ ПЛАНШЕТЕ ПО ЛЕСНОМУ РЕЕСТРУ №18995-2009-12	
8	6.2.2 СПОСОБ ОБРАЗОВАНИЯ ЛЕСНЫХ УЧАСТКОВ, ПЛОЩАДЬ И КАТАЛОГ КООРДИНАТ ПО ЛЕСНОМУ РЕЕСТРУ №18956-2009-12	
9	6.2.2(1) СХЕМА РАСПОЛОЖЕНИЯ ПРОЕКТИРУЕМОГО ЛЕСНОГО УЧАСТКА 16:25:000000:2352: ЗУ1 НА ЛЕСНОМ ПЛАНШЕТЕ ПО ЛЕСНОМУ РЕЕСТРУ №18956-2009-12	
10	6.2.3 СПОСОБ ОБРАЗОВАНИЯ ЛЕСНЫХ УЧАСТКОВ, ПЛОЩАДЬ И КАТАЛОГ КООРДИНАТ ПО ЛЕСНОМУ РЕЕСТРУ №25337-2010-12	
11	6.2.3(1) СХЕМА РАСПОЛОЖЕНИЯ ПРОЕКТИРУЕМОГО ЛЕСНОГО УЧАСТКА 16:25:000000:1301: ЗУ1(1) НА ЛЕСНОМ ПЛАНШЕТЕ ПО ЛЕСНОМУ РЕЕСТРУ №25337-2010-12	
12	6.2.3(2) СХЕМА РАСПОЛОЖЕНИЯ ПРОЕКТИРУЕМОГО ЛЕСНОГО УЧАСТКА 1216:25:000000:1301: ЗУ1(2), 16:25:000000:1301: ЗУ1(3), 16:25:000000:1301: ЗУ1(4), 16:25:000000:1301: ЗУ1(5), 16:25:000000:1301: ЗУ1(6), 16:25:000000:1301: ЗУ1(7), 16:25:000000:1301: ЗУ1(8), 16:25:000000:1301: ЗУ1(9), 16:25:000000:1301: ЗУ1(10) НА ЛЕСНОМ ПЛАНШЕТЕ ПО ЛЕСНОМУ РЕЕСТРУ №25337-2010-12	

Согласовано

Взам. инв. №

Подп. и дата

Инв.№подл.

Проект планировки и проект межевания
территории линейного объекта

Лист

3

Изм.	Кол.	Лист	№Док.	Подп.	Дата
------	------	------	-------	-------	------

РАЗДЕЛ 5
ПРОЕКТ МЕЖЕВАНИЯ ТЕРРИТОРИИ. ГРАФИЧЕСКАЯ ЧАСТЬ

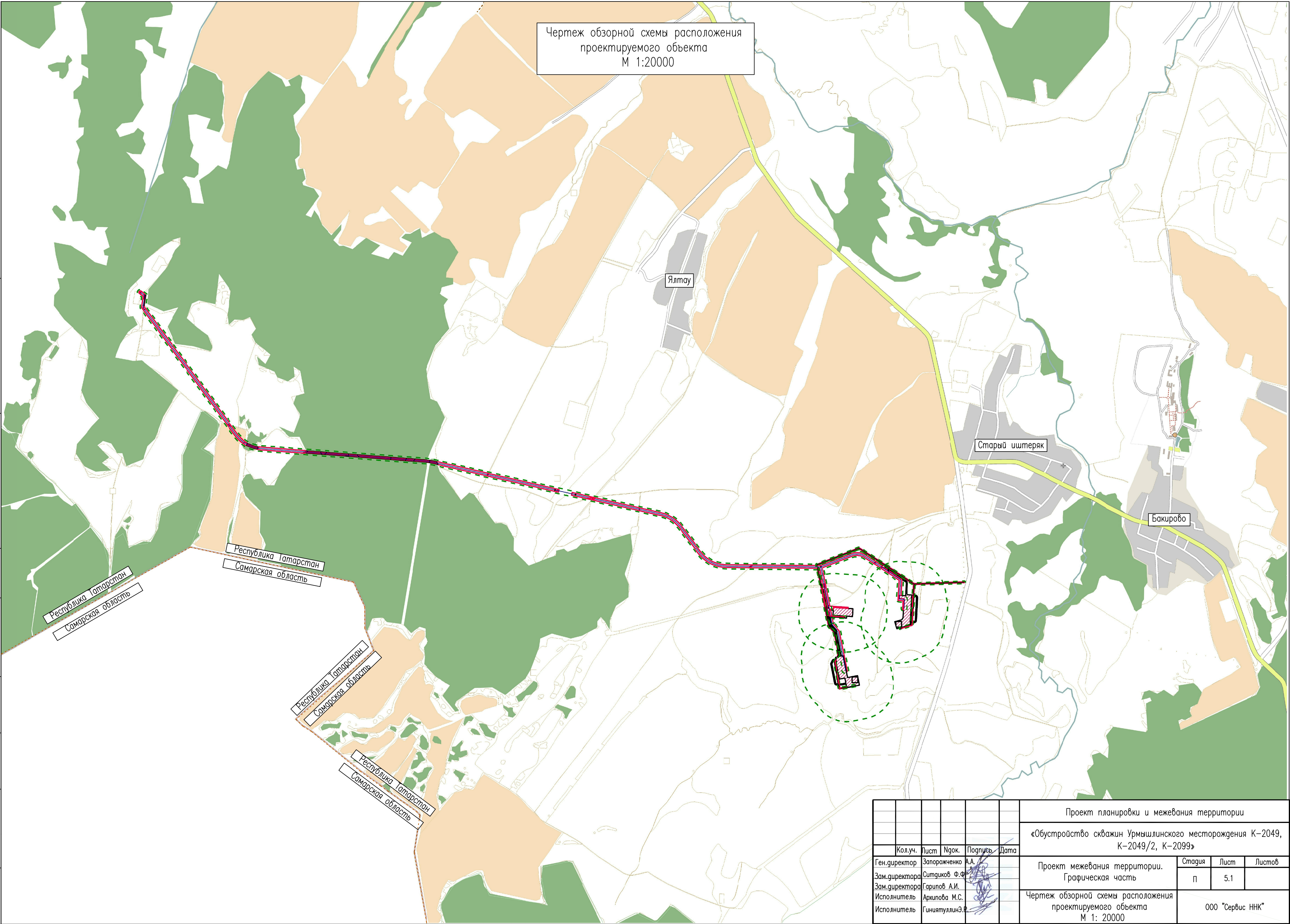
Согласовано			

Инв.№подл.	Подп. и дата	Взам. инв. №

Изм.	Кол.	Лист	№Док.	Подп.	Дата

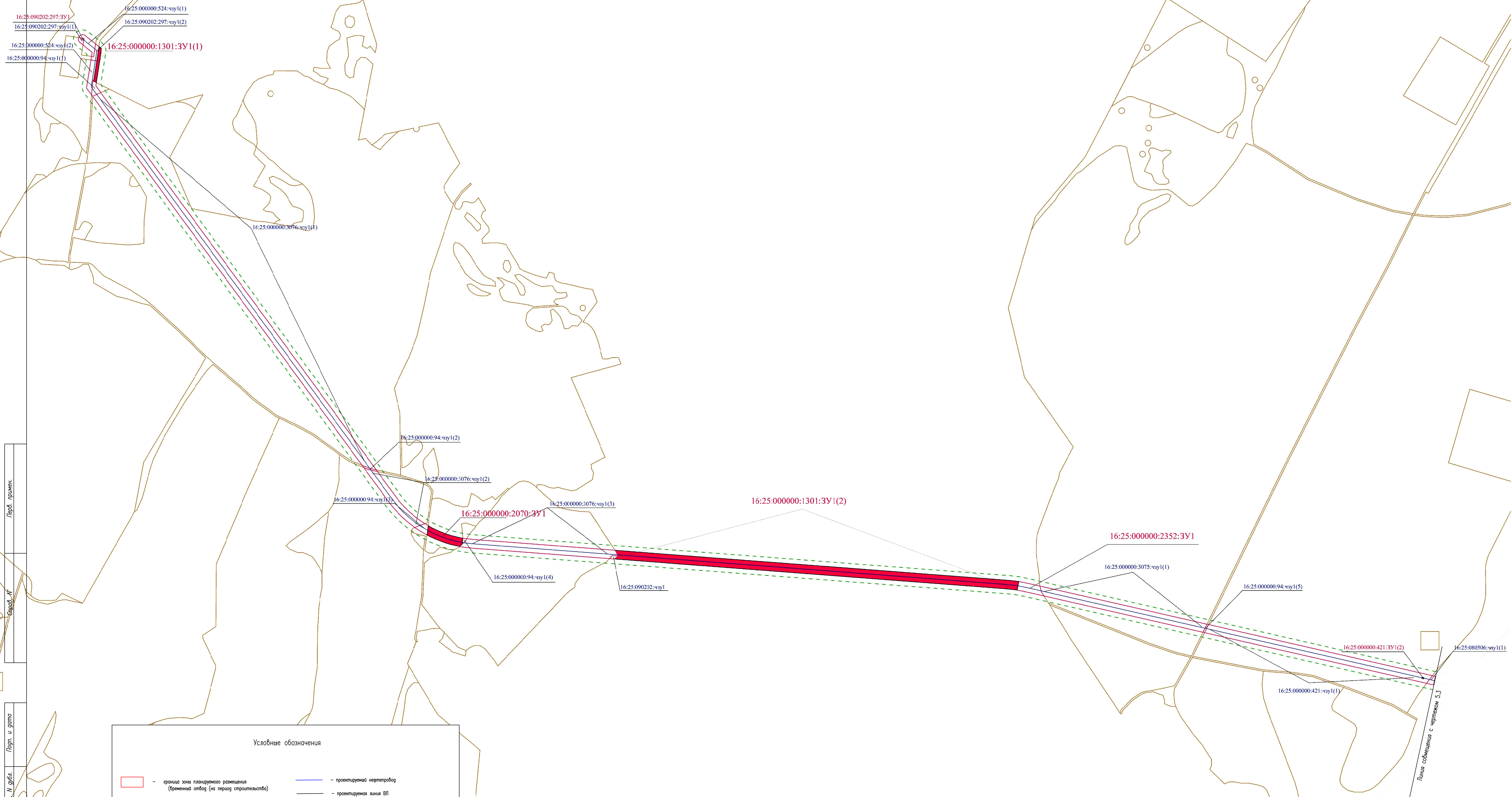
Перв. примен.
Справ. №

Инв. № подл.	Попр. и дата	Взам. инв. №	Инв. № дубл.	Попр. и дата
--------------	--------------	--------------	--------------	--------------










						Проект планировки и межевания территории				
						«Обустройство скважин Урмышлинского месторождения К-2049, К-2049/2, К-2099»				
	Кол.уч.	Лист	Ндк.	Подпись	Дата					
Ген.директор	Запороженко А.А.					Проект межевания территории. Графическая часть		Стадия	Лист	Листов
Зам.директора	Ситдигов Ф.Ф.				п			5.1		
Зам.директора	Гарипов А.И.									
Исполнитель	Архипова М.С.					Чертеж обзорной схемы расположения проектируемого объекта М 1: 20000		ООО "Сервис ННК"		
Исполнитель	Гиниятуллин Э.Р.									

Чертеж межевания территории
М 1: 5000



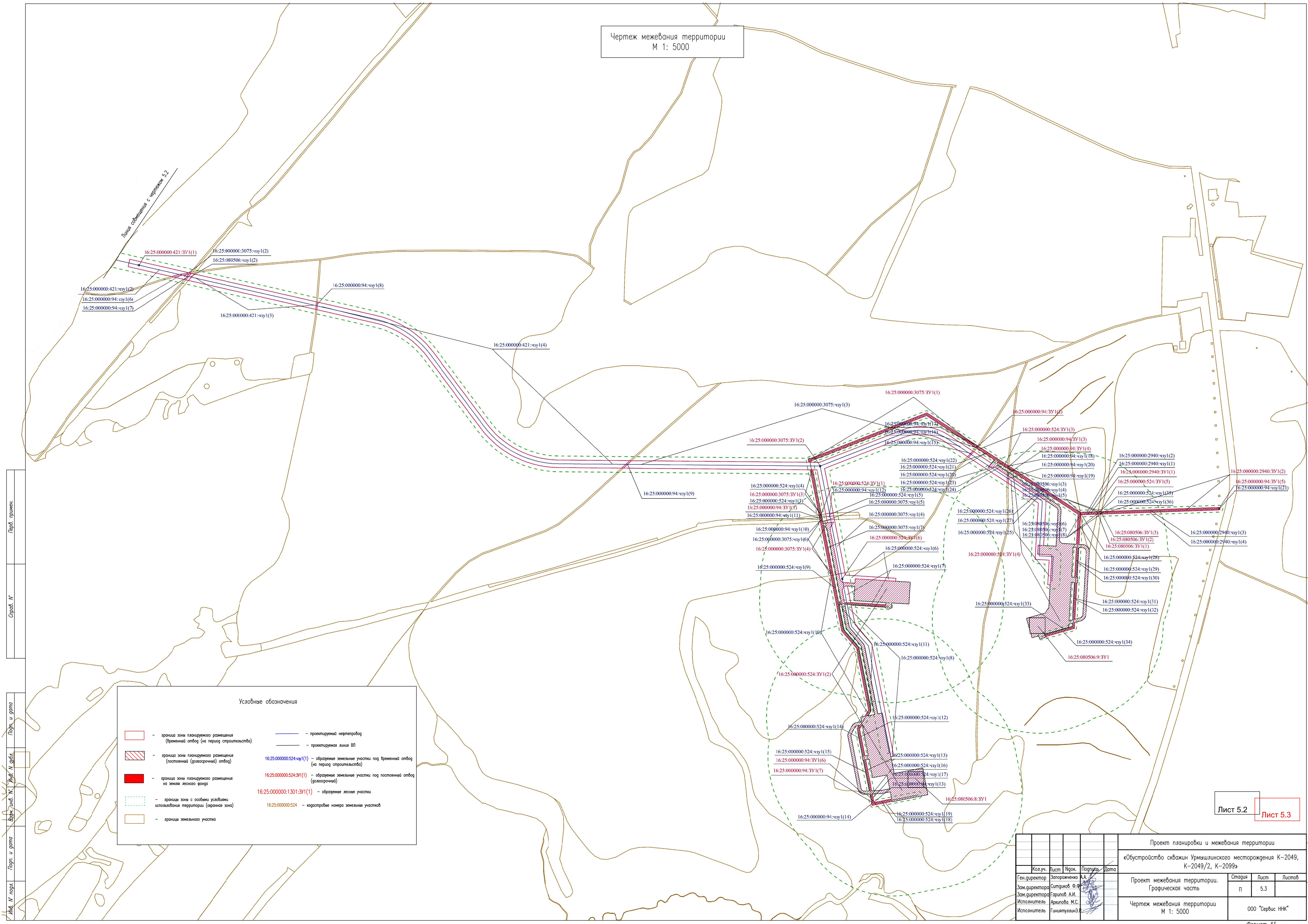
Лист 5.2

Условные обозначения

	– граница зоны планируемого размещения (временный отвод (на период строительства))		– проектируемый нефтепровод
	– граница зоны планируемого размещения (постоянный (договоросный) отвод)		– проектируемая линия ВП
	– граница зоны планируемого размещения на землях лесного фонда	16:25:000000:524:3W(1)	– образующие земельные участки по временный отвод (на период строительства)
	– границы зон с особыми условиями использования территории (охранная зона)	16:25:000000:524:3W(1)	– образующие земельные участки по постоянный отвод (договоросный)
	– границы земельного участка	16:25:000000:1301:3W(1)	– образующие лесные участки
		16:25:000000:524	– кадастровые номера земельных участков

						Проект планировки и межевания территории			
						«Обустройство скважин Урмышлинского месторождения К-2049, К-2049/2, К-2099»			
	Кол.уч.	Лист	Нгос.	Подпись	Дата				
Ген.директор	Запорожченко	А.А.				Проект межевания территории.		Страница	Лист
Зам.директора	Ситников Ф.Ф.					Графическая часть		п	5.2
Зам.директора	Гарипов А.И.								
Исполнитель	Арипова М.С.					Чертеж межевания территории		000 "Сервис ННК"	
Исполнитель	Гиниятуллин З.Ф.					М 1: 5000			

Чертеж межевания территории
М 1: 5000



Перв. примен.
Сред. №

Порт. и дата
Вид. и дата
Имя. № подл.

Условные обозначения

— граница зоны планируемого размещения (временный отвод (на период строительства))

— граница зоны планируемого размещения (постоянный (долговременный) отвод)

— граница зоны планируемого размещения на земле лесного фонда

— граница зоны с особыми условиями использования территории (охранная зона)

— граница земельного участка

— проектируемый непереправод

— проектируемая линия ВП

16:25:000000:524:чпу1(1)

— образование земельные участки под временный отвод (на период строительства)

16:25:000000:524:3Y1(1)

— образование земельные участки под постоянный отвод (долговременный)

16:25:000000:1301:3Y1(1)

— образование лесные участки

16:25:000000:524

— кадастровые номера земельных участков

						Проект планировки и межевания территории					
						«Обустройство скважин Урмилшинского месторождения К–2049, К–2049/2, К–2099»					
	Кол.уч.	Лист	Изд.	Подпись	Дата	Проект межевания территории. Графическая часть			Стадия	Лист	Листов
	Ген.директор	Запорожченко	А.А.						п	5.3	
	Зам.директора	Ситников Ф.Ф.				Чертеж межевания территории М 1: 5000			000 "Сервис ННК"		
	Зам.директора	Гарипов А.И.									
	Исполнитель	Арипова М.С.									
		Гиниятуллин Э.З.									

РАЗДЕЛ 6
МАТЕРИАЛЫ ПО ОБОСНОВАНИЮ ПРОЕКТА МЕЖЕВАНИЯ ТЕРРИТОРИИ.
ПОЯСНИТЕЛЬНАЯ ЗАПИСКА

Согласовано			

Инв.№подл.	Подп. и дата	Взам. инв. №

Изм.	Кол.	Лист	№Док.	Подп.	Дата

6.1 ПОЯСНИТЕЛЬНАЯ ЗАПИСКА

Проект подготовлен в целях определения местоположения границ земельных участков, а так же в целях обеспечения устойчивого развития территории Староиштирякского сельского поселения, Старокувакского сельского поселения, Лениногорского муниципального района Республики Татарстан.

Территория, в отношении которой разрабатывается проект межевания территории, расположена в юго-западной части Лениногорского муниципального района Республики Татарстан.

Территория, подлежащая межеванию, расположена в пределах кадастрового района 16 и кадастрового квартала 16:25:090202, 16:25:090402, 16:25:080506.

В границах территории проектирования расположены земельные участки, относящиеся к следующим категориям земель:

- земли сельскохозяйственного назначения;
- земли промышленности, энергетики, транспорта, связи, радиовещания, телевидения, информатики, земли для обеспечения космической деятельности и иного специального назначения;
- земли лесного фонда.

Проектом предусмотрено формирование земельных участков под строительство: **«Обустройство скважин Урмышлинского месторождения К-2049, К-2049/2, К-2099».**

На территории проектирования существует установленная система геодезической сети специального назначения для определения координат точек земной поверхности с использованием спутниковых систем. Система координат - МСК 16.

Установление границ земельных участков на местности следует выполнять в соответствии с требованиями федерального законодательства, а также инструкции по проведению межевания.

Вынос межевых знаков на местность необходимо выполнять в комплексе землеустроительных работ с обеспечением мер по уведомлению заинтересованных лиц и согласованию с ними границ.

При межевании территории решались следующие задачи:

- формирование земельных участков, предоставляемых в краткосрочную аренду (от 11 месяцев и менее) на период строительства инженерных коммуникаций без изменения границ и характеристик существующих земельных участков с возможностью проведения работ или их частей;
- формирование границ (и/или их частей) охранных зон для дальнейшей постановки на кадастровый учет.

Проектом определяется площадь и границы земельных участков, необходимых для размещения линейного объекта: **«Обустройство скважин Урмышлинского месторождения К-2049, К-2049/2, К-2099»**, расположенного на территории Савалеевского сельского поселения, Старо-Мавринского сельского поселения, Заинского муниципального района Республики Татарстан.

Граница зоны планируемого размещения трубопроводов устанавливается в соответствии и нормами отвода земельных участков СН 459-74 «Нормы отвода земель для нефтяных и газовых скважин», ширина границы зоны планируемого размещения линейного объекта (ширина полосы отвода) составляет 24 м (на землях, где должно производиться снятие плодородного слоя), 17 м (на землях, где не производится снятие и восстановление плодородного слоя).

Граница охранной зоны проектируемого трубопровода устанавливается в виде участка земли, ограниченного условными линиями, проходящими в 25 метрах от оси нефтепровода с каждой стороны. Ведомость координат поворотных точек границ охранной зоны нефтепровода приведена в таблице №23.

Граница зоны планируемого размещения электрических сетей устанавливается в соответствии и нормами отвода земель для электрических сетей напряжения 0,38-750 кВ N

Согласовано

Взам. инв. №

Подп. и дата

Инв. №подл.

Изм.	Кол.	Лист	№Док.	Подп.	Дата

Проект планировки и проект межевания
территории линейного объекта

Лист

6

14278тм-т1; ширина полосы предоставляемых земель, м, при напряжении линии 0,38-20кВ (ширина полосы отвода) составляет 8 м.

Граница охранной зоны электрических сетей устанавливается в виде участка земли, ограниченного условными линиями, проходящими в 10,75 метрах от оси нефтепровода с каждой стороны. Ведомость координат поворотных точек границ охранной зоны нефтепровода приведена в таблице №23.

Граница зоны планируемого размещения дороги для подъезда к скважинам (на землях, не покрытых лесом) устанавливается в соответствии и нормами отвода земельных участков СН 459-74 «Нормы отвода земель для нефтяных и газовых скважин», ширина границы зоны планируемого размещения дороги для подъезда к скважинам (ширина полосы отвода) составляет 10 м (на землях, не покрытых лесом), 6 м (на землях, покрытых лесом).

Граница санитарно-защитной зоны вокруг предприятий по добыче нефти устанавливаются на расстоянии не менее 300 м до жилой застройки, согласно «СанПиН 2.2.1/2.1.1.1031-03». Санитарно-защитные зоны и санитарная классификация предприятий, сооружений и иных объектов площадок устанавливается в виде участка земли, ограниченного условными линиями. Ведомость координат поворотных точек границ санитарно-защитной зоны приведена в таблице №23.

Общая площадь отвода по объекту: «Обустройство скважин Урмышлинского месторождения К-2049, К-2049/2, К-2099», расположенного на территории Староиштирякского сельского поселения, Старокувакского сельского поселения, Лениногорского муниципального района Республики Татарстан, составляет: **311557,21 кв.м. (31,155721 га), в том числе:**

6.1.1 Земельные участки необходимые оформить на временный срок занятия.

Земельные участки необходимые оформить на временный срок занятия на период строительства объекта составляет 183218,15 кв.м. (18,321815 га), обозначенные в графической части проекта межевания территории на чертежах 5.1-5.3, в таблице №1 и на схемах образуемых земельных участков под временный строк занятия как 16:25:090202:297: чзу1(1), 16:25:090202:297: чзу1(2), 16:25:000000:524: чзу1(1), 16:25:000000:524: чзу1(2), 16:25:000000:524: чзу1(3), 16:25:000000:524: чзу1(4), 16:25:000000:524: чзу1(5), 16:25:000000:524: чзу1(6), 16:25:000000:524: чзу1(7), 16:25:000000:524: чзу1(8), 16:25:000000:524: чзу1(9), 16:25:000000:524: чзу1(10), 16:25:000000:524: чзу1(11), 16:25:000000:524: чзу1(12), 16:25:000000:524: чзу1(13), 16:25:000000:524: чзу1(14), 16:25:000000:524: чзу1(15), 16:25:000000:524: чзу1(16), 16:25:000000:524: чзу1(17), 16:25:000000:524: чзу1(18), 16:25:000000:524: чзу1(19), 16:25:000000:524: чзу1(20), 16:25:000000:524: чзу1(22), 16:25:000000:524: чзу1(23), 16:25:000000:524: чзу1(24), 16:25:000000:524: чзу1(25), 16:25:000000:524: чзу1(26), 16:25:000000:524: чзу1(27), 16:25:000000:524: чзу1(28), 16:25:000000:524: чзу1(29), 16:25:000000:524: чзу1(30), 16:25:000000:524: чзу1(31), 16:25:000000:524: чзу1(32), 16:25:000000:524: чзу1(33), 16:25:000000:524: чзу1(34), 16:25:000000:524: чзу1(35), 16:25:000000:524: чзу1(36), 16:25:000000:3076: чзу1(1), 16:25:000000:3076: чзу1(2), 16:25:000000:3076: чзу1(3), 16:25:000000:94: чзу1(1), 16:25:000000:94: чзу1(2), 16:25:000000:94: чзу1(3), 16:25:000000:94: чзу1(4), 16:25:000000:94: чзу1(5), 16:25:000000:94: чзу1(6), 16:25:000000:94: чзу1(7), 16:25:000000:94: чзу1(8), 16:25:000000:94: чзу1(9), 16:25:000000:94: чзу1(10), 16:25:000000:94: чзу1(11), 16:25:000000:94: чзу1(12), 16:25:000000:94: чзу1(13), 16:25:000000:94: чзу1(14), 16:25:000000:94: чзу1(15), 16:25:000000:94: чзу1(16), 16:25:000000:94: чзу1(17), 16:25:000000:94: чзу1(18), 16:25:000000:94: чзу1(19), 16:25:000000:94: чзу1(20), 16:25:000000:94: чзу1(21), 16:25:000000:3075: чзу1(1), 16:25:000000:3075: чзу1(2), 16:25:000000:3075: чзу1(3), 16:25:000000:3075: чзу1(4), 16:25:000000:3075: чзу1(5), 16:25:000000:3075: чзу1(6), 16:25:000000:3075: чзу1(7), 16:25:000000:421: чзу1(1), 16:25:000000:421: чзу1(2), 16:25:000000:421: чзу1(3), 16:25:000000:421: чзу1(4), 16:25:000000:2940: чзу1(1),

Согласовано

Взам. инв. №

Подп. и дата

Инв. №подл.

Проект планировки и проект межевания
территории линейного объекта

Лист

7

Изм.	Кол.	Лист	№Док.	Подп.	Дата
------	------	------	-------	-------	------

16:25:000000:2940: чзу1(2), 16:25:000000:2940: чзу1(3), 16:25:000000:2940: чзу1(4), 16:25:080506: чзу1(1), 16:25:080506: чзу1(2), 16:25:080506: чзу1(3), 16:25:080506: чзу1(4), 16:25:080506: чзу1(5), 16:25:080506: чзу1(6), 16:25:080506: чзу1(7), 16:25:080506: чзу1(8), 16:25:090202: чзу1.

Временное занятие рекомендуется оформить в соответствии с действующим законодательством в строгом соответствии с обозначенными в графической части проекта межевания территории на чертежах 5.1-5.3, в таблице №1 и на схемах образуемых земельных участков под временный срок занятия как 16:25:090202:297: чзу1(1), 16:25:090202:297: чзу1(2), 16:25:000000:524: чзу1(1), 16:25:000000:524: чзу1(2), 16:25:000000:524: чзу1(3), 16:25:000000:524: чзу1(4), 16:25:000000:524: чзу1(5), 16:25:000000:524: чзу1(6), 16:25:000000:524: чзу1(7), 16:25:000000:524: чзу1(8), 16:25:000000:524: чзу1(9), 16:25:000000:524: чзу1(10), 16:25:000000:524: чзу1(11), 16:25:000000:524: чзу1(12), 16:25:000000:524: чзу1(13), 16:25:000000:524: чзу1(14), 16:25:000000:524: чзу1(15), 16:25:000000:524: чзу1(16), 16:25:000000:524: чзу1(17), 16:25:000000:524: чзу1(18), 16:25:000000:524: чзу1(19), 16:25:000000:524: чзу1(20), 16:25:000000:524: чзу1(22), 16:25:000000:524: чзу1(23), 16:25:000000:524: чзу1(24), 16:25:000000:524: чзу1(25), 16:25:000000:524: чзу1(26), 16:25:000000:524: чзу1(27), 16:25:000000:524: чзу1(28), 16:25:000000:524: чзу1(29), 16:25:000000:524: чзу1(30), 16:25:000000:524: чзу1(31), 16:25:000000:524: чзу1(32), 16:25:000000:524: чзу1(33), 16:25:000000:524: чзу1(34), 16:25:000000:524: чзу1(35), 16:25:000000:524: чзу1(36), 16:25:000000:3076: чзу1(1), 16:25:000000:3076: чзу1(2), 16:25:000000:3076: чзу1(3), 16:25:000000:94: чзу1(1), 16:25:000000:94: чзу1(2), 16:25:000000:94: чзу1(3), 16:25:000000:94: чзу1(4), 16:25:000000:94: чзу1(5), 16:25:000000:94: чзу1(6), 16:25:000000:94: чзу1(7), 16:25:000000:94: чзу1(8), 16:25:000000:94: чзу1(9), 16:25:000000:94: чзу1(10), 16:25:000000:94: чзу1(11), 16:25:000000:94: чзу1(12), 16:25:000000:94: чзу1(13), 16:25:000000:94: чзу1(14), 16:25:000000:94: чзу1(15), 16:25:000000:94: чзу1(16), 16:25:000000:94: чзу1(17), 16:25:000000:94: чзу1(18), 16:25:000000:94: чзу1(19), 16:25:000000:94: чзу1(20), 16:25:000000:94: чзу1(21), 16:25:000000:3075: чзу1(1), 16:25:000000:3075: чзу1(2), 16:25:000000:3075: чзу1(3), 16:25:000000:3075: чзу1(4), 16:25:000000:3075: чзу1(5), 16:25:000000:3075: чзу1(6), 16:25:000000:3075: чзу1(7), 16:25:000000:421: чзу1(1), 16:25:000000:421: чзу1(2), 16:25:000000:421: чзу1(3), 16:25:000000:421: чзу1(4), 16:25:000000:2940: чзу1(1), 16:25:000000:2940: чзу1(2), 16:25:000000:2940: чзу1(3), 16:25:000000:2940: чзу1(4), 16:25:080506: чзу1(1), 16:25:080506: чзу1(2), 16:25:080506: чзу1(3), 16:25:080506: чзу1(4), 16:25:080506: чзу1(5), 16:25:080506: чзу1(6), 16:25:080506: чзу1(7), 16:25:080506: чзу1(8), 16:25:090202: чзу1 в форме краткосрочного договора аренды (субаренды) земель, соглашения о сервитуте.

Таблица №1. Ведомость образуемых частей земельных участков под временный срок занятия

Обозначение формирования земельного участка	Площадь формирования земельного участка, м ²	Кадастровый номер земельного участка	Адрес (местоположение) земельного участка	Вид права на земельный участок	Категория земель	Разрешенное использование
1	2	3	4	5	6	7
Земельные участки необходимые оформить на временный срок занятия						

Согласовано

Взам. инв. №

Подп. и дата

Инв. №подл.

Проект планировки и проект межевания
территории линейного объекта

Лист

8

Изм. Кол. Лист №Док. Подп. Дата

16:25:00000 0:524: чзу1(1)	1103,67	16:25:000000:524	Республика Татарстан, Ленингорский муниципальный район, КП им. Куйбышева	Долевая собственность	Земли сельскохозяйст венного назначения	пашни
16:25:00000 0:524: чзу1(2)	1330,12	16:25:000000:524	Республика Татарстан, Ленингорский муниципальный район, КП им. Куйбышева	Долевая собственность	Земли сельскохозяйст венного назначения	пашни
16:25:00000 0:524: чзу1(3)	7,84	16:25:000000:524	Республика Татарстан, Ленингорский муниципальный район, КП им. Куйбышева	Долевая собственность	Земли сельскохозяйст венного назначения	пашни
16:25:00000 0:524: чзу1(4)	8,16	16:25:000000:524	Республика Татарстан, Ленингорский муниципальный район, КП им. Куйбышева	Долевая собственность	Земли сельскохозяйст венного назначения	пашни
16:25:00000 0:524: чзу1(5)	224,07	16:25:000000:524	Республика Татарстан, Ленингорский муниципальный район, КП им. Куйбышева	Долевая собственность	Земли сельскохозяйст венного назначения	пашни
16:25:00000 0:524: чзу1(6)	2452,79	16:25:000000:524	Республика Татарстан, Ленингорский муниципальный район, КП им. Куйбышева	Долевая собственность	Земли сельскохозяйст венного назначения	пашни
16:25:00000 0:524: чзу1(7)	1078,12	16:25:000000:524	Республика Татарстан, Ленингорский муниципальный район, КП им. Куйбышева	Долевая собственность	Земли сельскохозяйст венного назначения	пашни

Согласовано

Взам. инв. №

Подп. и дата

Инв. №подл.

Изм.	Кол.	Лист	№Док.	Подп.	Дата

Проект планировки и проект межевания
территории линейного объекта

Лист

9

16:25:00000 0:524: чзу1(8)	9619,94	16:25:000000:524	Республика Татарстан, Ленингорский муниципальный район, КП им. Куйбышева	Долевая собственность	Земли сельскохозяйст венного назначения	пашни
16:25:00000 0:524: чзу1(9)	95,68	16:25:000000:524	Республика Татарстан, Ленингорский муниципальный район, КП им. Куйбышева	Долевая собственность	Земли сельскохозяйст венного назначения	пашни
16:25:00000 0:524: чзу1(10)	476,36	16:25:000000:524	Республика Татарстан, Ленингорский муниципальный район, КП им. Куйбышева	Долевая собственность	Земли сельскохозяйст венного назначения	пашни
16:25:00000 0:524: чзу1(11)	390,47	16:25:000000:524	Республика Татарстан, Ленингорский муниципальный район, КП им. Куйбышева	Долевая собственность	Земли сельскохозяйст венного назначения	пашни
16:25:00000 0:524: чзу1(12)	102,83	16:25:000000:524	Республика Татарстан, Ленингорский муниципальный район, КП им. Куйбышева	Долевая собственность	Земли сельскохозяйст венного назначения	пашни
16:25:00000 0:524: чзу1(13)	100,78	16:25:000000:524	Республика Татарстан, Ленингорский муниципальный район, КП им. Куйбышева	Долевая собственность	Земли сельскохозяйст венного назначения	пашни
16:25:00000 0:524: чзу1(14)	101,77	16:25:000000:524	Республика Татарстан, Ленингорский муниципальный район, КП им. Куйбышева	Долевая собственность	Земли сельскохозяйст венного назначения	пашни

Согласовано

Взам. инв. №

Подп. и дата

Инв. №подл.

Изм.	Кол.	Лист	№Док.	Подп.	Дата

Проект планировки и проект межевания
территории линейного объекта

Лист

10

16:25:00000 0:524: чзу1(15)	99,85	16:25:000000:524	Республика Татарстан, Ленингорский муниципальный район, КП им. Куйбышева	Долевая собственность	Земли сельскохозяйст венного назначения	пашни
16:25:00000 0:524: чзу1(16)	14,69	16:25:000000:524	Республика Татарстан, Ленингорский муниципальный район, КП им. Куйбышева	Долевая собственность	Земли сельскохозяйст венного назначения	пашни
16:25:00000 0:524: чзу1(17)	24,36	16:25:000000:524	Республика Татарстан, Ленингорский муниципальный район, КП им. Куйбышева	Долевая собственность	Земли сельскохозяйст венного назначения	пашни
16:25:00000 0:524: чзу1(18)	55,76	16:25:000000:524	Республика Татарстан, Ленингорский муниципальный район, КП им. Куйбышева	Долевая собственность	Земли сельскохозяйст венного назначения	пашни
16:25:00000 0:524: чзу1(19)	52,47	16:25:000000:524	Республика Татарстан, Ленингорский муниципальный район, КП им. Куйбышева	Долевая собственность	Земли сельскохозяйст венного назначения	пашни
16:25:00000 0:524: чзу1(20)	2883,52	16:25:000000:524	Республика Татарстан, Ленингорский муниципальный район, КП им. Куйбышева	Долевая собственность	Земли сельскохозяйст венного назначения	пашни
16:25:00000 0:524: чзу1(21)	67,69	16:25:000000:524	Республика Татарстан, Ленингорский муниципальный район, КП им. Куйбышева	Долевая собственность	Земли сельскохозяйст венного назначения	пашни

Согласовано

Взам. инв. №

Подп. и дата

Инв. №подл.

Изм.	Кол.	Лист	№Док.	Подп.	Дата

Проект планировки и проект межевания
территории линейного объекта

Лист

11

16:25:00000 0:524: чзу1(22)	68,44	16:25:000000:524	Республика Татарстан, Ленингорский муниципальный район, КП им. Куйбышева	Долевая собственность	Земли сельскохозяйст венного назначения	пашни
16:25:00000 0:524: чзу1(23)	39,94	16:25:000000:524	Республика Татарстан, Ленингорский муниципальный район, КП им. Куйбышева	Долевая собственность	Земли сельскохозяйст венного назначения	пашни
16:25:00000 0:524: чзу1(24)	37,93	16:25:000000:524	Республика Татарстан, Ленингорский муниципальный район, КП им. Куйбышева	Долевая собственность	Земли сельскохозяйст венного назначения	пашни
16:25:00000 0:524: чзу1(25)	7438,66	16:25:000000:524	Республика Татарстан, Ленингорский муниципальный район, КП им. Куйбышева	Долевая собственность	Земли сельскохозяйст венного назначения	пашни
16:25:00000 0:524: чзу1(26)	270,88	16:25:000000:524	Республика Татарстан, Ленингорский муниципальный район, КП им. Куйбышева	Долевая собственность	Земли сельскохозяйст венного назначения	пашни
16:25:00000 0:524: чзу1(27)	359,92	16:25:000000:524	Республика Татарстан, Ленингорский муниципальный район, КП им. Куйбышева	Долевая собственность	Земли сельскохозяйст венного назначения	пашни
16:25:00000 0:524: чзу1(28)	95,09	16:25:000000:524	Республика Татарстан, Ленингорский муниципальный район, КП им. Куйбышева	Долевая собственность	Земли сельскохозяйст венного назначения	пашни

Согласовано

Взам. инв. №

Подп. и дата

Инв. №подл.

Изм.	Кол.	Лист	№Док.	Подп.	Дата

Проект планировки и проект межевания
территории линейного объекта

Лист

12

16:25:00000 0:524: чзу1(29)	95,19	16:25:000000:524	Республика Татарстан, Ленингорский муниципальный район, КП им. Куйбышева	Долевая собственность	Земли сельскохозяйст венного назначения	пашни
16:25:00000 0:524: чзу1(30)	94,93	16:25:000000:524	Республика Татарстан, Ленингорский муниципальный район, КП им. Куйбышева	Долевая собственность	Земли сельскохозяйст венного назначения	пашни
16:25:00000 0:524: чзу1(31)	118,85	16:25:000000:524	Республика Татарстан, Ленингорский муниципальный район, КП им. Куйбышева	Долевая собственность	Земли сельскохозяйст венного назначения	пашни
16:25:00000 0:524: чзу1(32)	116,69	16:25:000000:524	Республика Татарстан, Ленингорский муниципальный район, КП им. Куйбышева	Долевая собственность	Земли сельскохозяйст венного назначения	пашни
16:25:00000 0:524: чзу1(33)	102,69	16:25:000000:524	Республика Татарстан, Ленингорский муниципальный район, КП им. Куйбышева	Долевая собственность	Земли сельскохозяйст венного назначения	пашни
16:25:00000 0:524: чзу1(34)	115,04	16:25:000000:524	Республика Татарстан, Ленингорский муниципальный район, КП им. Куйбышева	Долевая собственность	Земли сельскохозяйст венного назначения	пашни
16:25:00000 0:524: чзу1(35)	11,86	16:25:000000:524	Республика Татарстан, Ленингорский муниципальный район, КП им. Куйбышева	Долевая собственность	Земли сельскохозяйст венного назначения	пашни

Согласовано

Взам. инв. №

Подп. и дата

Инв. №подл.

Изм.	Кол.	Лист	№Док.	Подп.	Дата

Проект планировки и проект межевания
территории линейного объекта

Лист

13

16:25:00000 0:524: чзу1(36)	12,40	16:25:000000:524	Республика Татарстан, Лениногорский муниципальный район, КП им. Куйбышева	Долевая собственность	Земли сельскохозяйст венного назначения	пашни
16:25:00000 0:3076: чзу1(1)	30367,79	16:25:000000:3076	Республика Татарстан, Лениногорский муниципальный район, Мичуринское сельское поселение	Собственность, Муниципально е образование "Лениногорски й муниципальны й район" Республики Татарстан, Аренда, весь объект, Общество с ограниченной ответственност ью "Август- Муслюм", по 03.09.2024	Земли сельскохозяйст венного назначения	пашни
16:25:00000 0:3076: чзу1(2)	4892,69	16:25:000000:3076	Республика Татарстан, Лениногорский муниципальный район, Мичуринское сельское поселение	Собственность, Муниципально е образование "Лениногорски й муниципальны й район" Республики Татарстан, Аренда, весь объект, Общество с ограниченной ответственност ью "Август- Муслюм", по 03.09.2024	Земли сельскохозяйст венного назначения	пашни
16:25:00000 0:3076: чзу1(3)	9939,8	16:25:000000:3076	Республика Татарстан, Лениногорский муниципальный район, Мичуринское сельское поселение	Собственность, Муниципально е образование "Лениногорски й муниципальны й район" Республики Татарстан, Аренда, весь объект, Общество с ограниченной ответственност ью "Август- Муслюм", по 03.09.2024	Земли сельскохозяйст венного назначения	пашни
16:25:00000 0:94: чзу1(1)	560,77	16:25:000000:94	Республика Татарстан, Лениногорский муниципальный район, КП им.Куйбышева	Данные о правообладател е отсутствуют	Земли сельскохозяйст венного назначения	для сельскохозяйст венного использования

Согласовано

Взам. инв. №

Подп. и дата

Инв. №подл.

16:25:00000 0:94: чзу1(2)	157,91	16:25:000000:94	Республика Татарстан, Лениногорский муниципальный район, КП им.Куйбышева	Данные о правообладател е отсутствуют	Земли сельскохозяйст венного назначения	для сельскохозяйст венного использования
16:25:00000 0:94: чзу1(3)	590,98	16:25:000000:94	Республика Татарстан, Лениногорский муниципальный район, КП им.Куйбышева	Данные о правообладател е отсутствуют	Земли сельскохозяйст венного назначения	для сельскохозяйст венного использования
16:25:00000 0:94: чзу1(4)	97,92	16:25:000000:94	Республика Татарстан, Лениногорский муниципальный район, КП им.Куйбышева	Данные о правообладател е отсутствуют	Земли сельскохозяйст венного назначения	для сельскохозяйст венного использования
16:25:00000 0:94: чзу1(5)	100,67	16:25:000000:94	Республика Татарстан, Лениногорский муниципальный район, КП им.Куйбышева	Данные о правообладател е отсутствуют	Земли сельскохозяйст венного назначения	для сельскохозяйст венного использования
16:25:00000 0:94: чзу1(6)	224,59	16:25:000000:94	Республика Татарстан, Лениногорский муниципальный район, КП им.Куйбышева	Данные о правообладател е отсутствуют	Земли сельскохозяйст венного назначения	для сельскохозяйст венного использования
16:25:00000 0:94: чзу1(7)	102,68	16:25:000000:94	Республика Татарстан, Лениногорский муниципальный район, КП им.Куйбышева	Данные о правообладател е отсутствуют	Земли сельскохозяйст венного назначения	для сельскохозяйст венного использования
16:25:00000 0:94: чзу1(8)	92,19	16:25:000000:94	Республика Татарстан, Лениногорский муниципальный район, КП им.Куйбышева	Данные о правообладател е отсутствуют	Земли сельскохозяйст венного назначения	для сельскохозяйст венного использования

Согласовано

Взам. инв. №

Подп. и дата

Инв. №подл.

Изм.	Кол.	Лист	№Док.	Подп.	Дата

Проект планировки и проект межевания
территории линейного объекта

Лист

15

16:25:00000 0:94: чзу1(9)	138,69	16:25:000000:94	Республика Татарстан, Ленингорский муниципальный район, КП им.Куйбышева	Данные о правообладател е отсутствуют	Земли сельскохозяйст венного назначения	для сельскохозяйст венного использования
16:25:00000 0:94: чзу1(10)	11,81	16:25:000000:94	Республика Татарстан, Ленингорский муниципальный район, КП им.Куйбышева	Данные о правообладател е отсутствуют	Земли сельскохозяйст венного назначения	для сельскохозяйст венного использования
16:25:00000 0:94: чзу1(11)	11,81	16:25:000000:94	Республика Татарстан, Ленингорский муниципальный район, КП им.Куйбышева	Данные о правообладател е отсутствуют	Земли сельскохозяйст венного назначения	для сельскохозяйст венного использования
16:25:00000 0:94: чзу1(12)	283,62	16:25:000000:94	Республика Татарстан, Ленингорский муниципальный район, КП им.Куйбышева	Данные о правообладател е отсутствуют	Земли сельскохозяйст венного назначения	для сельскохозяйст венного использования
16:25:00000 0:94: чзу1(13)	6,00	16:25:000000:94	Республика Татарстан, Ленингорский муниципальный район, КП им.Куйбышева	Данные о правообладател е отсутствуют	Земли сельскохозяйст венного назначения	для сельскохозяйст венного использования
16:25:00000 0:94: чзу1(14)	34,07	16:25:000000:94	Республика Татарстан, Ленингорский муниципальный район, КП им.Куйбышева	Данные о правообладател е отсутствуют	Земли сельскохозяйст венного назначения	для сельскохозяйст венного использования
16:25:00000 0:94: чзу1(15)	94,83	16:25:000000:94	Республика Татарстан, Ленингорский муниципальный район, КП им.Куйбышева	Данные о правообладател е отсутствуют	Земли сельскохозяйст венного назначения	для сельскохозяйст венного использования

Согласовано

Взам. инв. №

Подп. и дата

Инв. №подл.

Изм.	Кол.	Лист	№Док.	Подп.	Дата

Проект планировки и проект межевания
территории линейного объекта

Лист

16

16:25:00000 0:94: чзу1(16)	3,95	16:25:000000:94	Республика Татарстан, Лениногорский муниципальный район, КП им.Куйбышева	Данные о правообладател е отсутствуют	Земли сельскохозяйст венного назначения	для сельскохозяйст венного использования
16:25:00000 0:94: чзу1(17)	3,96	16:25:000000:94	Республика Татарстан, Лениногорский муниципальный район, КП им.Куйбышева	Данные о правообладател е отсутствуют	Земли сельскохозяйст венного назначения	для сельскохозяйст венного использования
16:25:00000 0:94: чзу1(18)	4,46	16:25:000000:94	Республика Татарстан, Лениногорский муниципальный район, КП им.Куйбышева	Данные о правообладател е отсутствуют	Земли сельскохозяйст венного назначения	для сельскохозяйст венного использования
16:25:00000 0:94: чзу1(19)	4,51	16:25:000000:94	Республика Татарстан, Лениногорский муниципальный район, КП им.Куйбышева	Данные о правообладател е отсутствуют	Земли сельскохозяйст венного назначения	для сельскохозяйст венного использования
16:25:00000 0:94: чзу1(20)	91,34	16:25:000000:94	Республика Татарстан, Лениногорский муниципальный район, КП им.Куйбышева	Данные о правообладател е отсутствуют	Земли сельскохозяйст венного назначения	для сельскохозяйст венного использования
16:25:00000 0:94: чзу1(21)	5,11	16:25:000000:94	Республика Татарстан, Лениногорский муниципальный район, КП им.Куйбышева	Данные о правообладател е отсутствуют	Земли сельскохозяйст венного назначения	для сельскохозяйст венного использования
16:25:00000 0:3075: чзу1(1)	11004,48	16:25:000000:3075	Республика Татарстан, Лениногорский муниципальный район, Староинштерякск ое сельское поселение	Собственность, Муниципально е образование "Лениногорски й район" Республики Татарстан, Аренда, весь объект, Общество с ограниченной ответственност ью "Август- Муслюм", по	Земли сельскохозяйст венного назначения	пашни

Согласовано

Взам. инв. №

Подп. и дата

Инв. №подл.

Изм.	Кол.	Лист	№Док.	Подп.	Дата

Проект планировки и проект межевания
территории линейного объекта

Лист

17

				03.09.2024		
16:25:00000 0:3075: чзу1(2)	377,00	16:25:000000:3075	Республика Татарстан, Лениногорский муниципальный район, Староиштерьякск ое сельское поселение	Собственность, Муниципально е образование "Лениногорски й муниципальны й район" Республики Татарстан, Аренда, весь объект, Общество с ограниченной ответственност ью "Август- Муслюм", по 03.09.2024	Земли сельскохозяйст венного назначения	пашни
16:25:00000 0:3075: чзу1(3)	32022,62	16:25:000000:3075	Республика Татарстан, Лениногорский муниципальный район, Староиштерьякск ое сельское поселение	Собственность, Муниципально е образование "Лениногорски й муниципальны й район" Республики Татарстан, Аренда, весь объект, Общество с ограниченной ответственност ью "Август- Муслюм", по 03.09.2024	Земли сельскохозяйст венного назначения	пашни
16:25:00000 0:3075: чзу1(4)	3232,86	16:25:000000:3075	Республика Татарстан, Лениногорский муниципальный район, Староиштерьякск ое сельское поселение	Собственность, Муниципально е образование "Лениногорски й муниципальны й район" Республики Татарстан, Аренда, весь объект, Общество с ограниченной ответственност ью "Август- Муслюм", по 03.09.2024	Земли сельскохозяйст венного назначения	пашни
16:25:00000 0:3075: чзу1(5)	8,87	16:25:000000:3075	Республика Татарстан, Лениногорский муниципальный район, Староиштерьякск ое сельское поселение	Собственность, Муниципально е образование "Лениногорски й муниципальны й район" Республики Татарстан, Аренда, весь объект,	Земли сельскохозяйст венного назначения	пашни

Согласовано

Взам. инв. №

Подп. и дата

Инв. №подл.

Изм.	Кол.	Лист	№Док.	Подп.	Дата

Проект планировки и проект межевания
территории линейного объекта

Лист

18

				Общество с ограниченной ответственностью "Август-Муслюм", по 03.09.2024		
16:25:00000 0:3075: чзу1(6)	176,98	16:25:000000:3075	Республика Татарстан, Лениногорский муниципальный район, Староиштерьякское сельское поселение	Собственность, Муниципальное образование "Лениногорский муниципальный район" Республики Татарстан, Аренда, весь объект, Общество с ограниченной ответственностью "Август-Муслюм", по 03.09.2024	Земли сельскохозяйственного назначения	пашни
16:25:00000 0:3075: чзу1(7)	161,61	16:25:000000:3075	Республика Татарстан, Лениногорский муниципальный район, Староиштерьякское сельское поселение	Собственность, Муниципальное образование "Лениногорский муниципальный район" Республики Татарстан, Аренда, весь объект, Общество с ограниченной ответственностью "Август-Муслюм", по 03.09.2024	Земли сельскохозяйственного назначения	пашни
16:25:00000 0:421: чзу1(1)	15009,37	16:25:000000:421	Республика Татарстан, Лениногорский муниципальный район, КП им.Куйбышева	Долевая собственность, Аренда, весь объект, Общество с ограниченной ответственностью "Август-Муслюм", по 19.08.2060	Земли сельскохозяйственного назначения	Для сельскохозяйственных целей
16:25:00000 0:421: чзу1(2)	3958,37	16:25:000000:421	Республика Татарстан, Лениногорский муниципальный район, КП им.Куйбышева	Долевая собственность, Аренда, весь объект, Общество с ограниченной ответственностью "Август-Муслюм", по 19.08.2060	Земли сельскохозяйственного назначения	Для сельскохозяйственных целей

Согласовано

Взам. инв. №

Подп. и дата

Инв. №подл.

Изм.	Кол.	Лист	№Док.	Подп.	Дата

Проект планировки и проект межевания
территории линейного объекта

Лист

19

16:25:00000 0:421: чзу1(3)	9744,89	16:25:000000:421	Республика Татарстан, Лениногорский муниципальный район, КП им.Куйбышева	Долевая собственность, Аренда, весь объект, Общество с ограниченной ответственност ью "Август- Муслюм", по 19.08.2060	Земли сельскохозяйст венного назначения	Для сельскохозяйст венных целей
16:25:00000 0:421: чзу1(4)	28216,77	16:25:000000:421	Республика Татарстан, Лениногорский муниципальный район, КП им.Куйбышева	Долевая собственность, Аренда, весь объект, Общество с ограниченной ответственност ью "Август- Муслюм", по 19.08.2060	Земли сельскохозяйст венного назначения	Для сельскохозяйст венных целей
16:25:00000 0:2940: чзу1(1)	52,87	16:25:000000:2940	Республика Татарстан, Лениногорский муниципальный район, Староиштерьякск ое сельское поселение	данные о правообладател е отсутствуют, Аренда, Общество с ограниченной ответственност ью "Август- Муслюм", по 08.09.2029	Земли сельскохозяйст венного назначения	для сельскохозяйст венного использования
16:25:00000 0:2940: чзу1(2)	55,42	16:25:000000:2940	Республика Татарстан, Лениногорский муниципальный район, Староиштерьякск ое сельское поселение	данные о правообладател е отсутствуют, Аренда, Общество с ограниченной ответственност ью "Август- Муслюм", по 08.09.2029	Земли сельскохозяйст венного назначения	для сельскохозяйст венного использования
16:25:00000 0:2940: чзу1(3)	376,04	16:25:000000:2940	Республика Татарстан, Лениногорский муниципальный район, Староиштерьякск ое сельское поселение	данные о правообладател е отсутствуют, Аренда, Общество с ограниченной ответственност ью "Август- Муслюм", по 08.09.2029	Земли сельскохозяйст венного назначения	для сельскохозяйст венного использования
16:25:00000 0:2940: чзу1(4)	376,32	16:25:000000:2940	Республика Татарстан, Лениногорский муниципальный район, Староиштерьякск ое сельское поселение	данные о правообладател е отсутствуют, Аренда, Общество с ограниченной ответственност ью "Август- Муслюм", по 08.09.2029	Земли сельскохозяйст венного назначения	для сельскохозяйст венного использования
16:25:08050 6: чзу1(1)	333.43	16:25:080506	Республика Татарстан, Лениногорский муниципальный район	-	-	-

Согласовано

Взам. инв. №

Подп. и дата

Инв. №подл.

Изм.	Кол.	Лист	№Док.	Подп.	Дата

Проект планировки и проект межевания
территории линейного объекта

Лист

20

16:25:08050 6: чзу1(2)	217,02	16:25:080506	Республика Татарстан, Лениногорский муниципальный район	-	-	-
16:25:08050 6: чзу1(3)	0,16	16:25:080506	Республика Татарстан, Лениногорский муниципальный район	-	-	-
16:25:08050 6: чзу1(4)	0,16	16:25:080506	Республика Татарстан, Лениногорский муниципальный район	-	-	-
16:25:08050 6: чзу1(5)	0,21	16:25:080506	Республика Татарстан, Лениногорский муниципальный район	-	-	-
16:25:08050 6: чзу1(6)	0,17	16:25:080506	Республика Татарстан, Лениногорский муниципальный район	-	-	-
16:25:08050 6: чзу1(7)	0,16	16:25:080506	Республика Татарстан, Лениногорский муниципальный район	-	-	-
16:25:08050 6: чзу1(8)	0,21	16:25:080506	Республика Татарстан, Лениногорский муниципальный район	-	-	-

Согласовано

Взам. инв. №

Подп. и дата

Инв. №подл.

Изм.	Кол.	Лист	№Док.	Подп.	Дата

Проект планировки и проект межевания
территории линейного объекта

Лист

21

16:25:09020 2: чзу1	137,49	16:25:090202	Республика Татарстан, Лениногорский муниципальный район	-	-	-
Земельные участки, находящиеся в собственности или аренде (субаренде) у АО «Татойлгаз»						
16:25:09020 2:297: чзу1(1)	181,06	16:25:090202:297	Республика Татарстан, Лениногорский муниципальный район, КП им.Куйбышева	данные о правообладател е отсутствуют, Аренда, весь объект, Акционерное общество "Татойлгаз", с 29.06.2012 по 29.06.2022	Земли промышленнос ти, энергетики, транспорта, связи, радиовещания, телевидения, информатики, земли для обеспечения космической деятельности, земли обороны, безопасности и земли иного специального назначения	В целях добычи полезных ископаемых
16:25:09020 2:297: чзу1(2)	482,01	16:25:090202:297	Республика Татарстан, Лениногорский муниципальный район, КП им.Куйбышева	данные о правообладател е отсутствуют, Аренда, весь объект, Акционерное общество "Татойлгаз", с 29.06.2012 по 29.06.2022	Земли промышленнос ти, энергетики, транспорта, связи, радиовещания, телевидения, информатики, земли для обеспечения космической деятельности, земли обороны, безопасности и земли иного специального назначения	В целях добычи полезных ископаемых

Таблица №2. Ведомость координат поворотных точек границ формируемых земельных участков под временный срок занятия, отображенных на плане межевания

Наименование точки	Координаты	
	X(м)	Y(м)
1	2	3
Земельные участки необходимые оформить на временный срок занятия		
16:25:000000:524: чзу1(1)		
1	338688,14	2291480,41
2	338653,18	2291475,03
3	338653,96	2291469,27
4	338664,92	2291470,98
5	338685,17	2291445,82
6	338703,10	2291448,58

Изм.	Кол.	Лист	№Док.	Подп.	Дата
------	------	------	-------	-------	------

Проект планировки и проект межевания
территории линейного объекта

Лист

22

Согласовано

Взам. инв. №

Подп. и дата

Инв. №подл.

7	338703,61	2291445,24
8	338703,81	2291443,96
9	338705,37	2291433,82
10	338705,46	2291433,84
11	338706,15	2291434,14
12	338706,83	2291434,47
13	338707,48	2291434,84
14	338708,11	2291435,26
15	338708,71	2291435,71
16	338709,29	2291436,20
17	338709,83	2291436,73
18	338710,33	2291437,29
19	338710,80	2291437,88
20	338711,24	2291438,50
21	338711,63	2291439,14
22	338711,98	2291439,81
23	338712,29	2291440,49
24	338712,55	2291441,20
25	338712,77	2291441,92
26	338712,95	2291442,65
27	338713,07	2291443,40
28	338713,16	2291444,15
29	338713,19	2291444,90
30	338713,18	2291445,65
31	338713,11	2291446,40
32	338713,01	2291447,15
33	338712,85	2291447,89
34	338712,65	2291448,62
35	338712,41	2291449,33
36	338712,12	2291450,02
37	338711,78	2291450,70
38	338711,41	2291451,35
39	338710,99	2291451,98
40	338710,54	2291452,58
1	338688,14	2291480,41
16:25:000000:524: чзу1(2)		
1	338641,95	2291483,42
2	338591,39	2291475,64
3	338586,10	2291472,85
4	338548,70	2291469,27
5	338567,24	2291455,73
6	338644,08	2291467,73
1	338641,95	2291483,42
16:25:000000:524: чзу1(3)		
1	336118,13	2297454,37

Согласовано

Взам. инв. №

Подп. и дата

Инв. №подл.

Изм.	Кол.	Лист	№Док.	Подп.	Дата

Проект планировки и проект межевания
территории линейного объекта

Лист

23

2	336118,28	2297455,36
3	336110,56	2297456,86
4	336110,46	2297455,86
1	336118,13	2297454,37
16:25:000000:524: чзy1(4)		
1	336119,17	2297461,29
2	336119,32	2297462,28
3	336111,29	2297463,85
4	336111,18	2297462,85
1	336119,17	2297461,29
16:25:000000:524: чзy1(5)		
1	336124,87	2297499,39
2	336115,12	2297501,29
3	336115,10	2297500,60
4	336112,68	2297477,31
5	336121,31	2297475,63
1	336124,87	2297499,39
16:25:000000:524: чзy1(6)		
Первый контур		
1	335934,36	2297536,48
2	335926,74	2297537,97
3	335916,57	2297698,55
4	335907,09	2297697,95
5	335915,23	2297569,32
6	335900,76	2297568,41
7	335902,39	2297542,71
8	335902,16	2297542,75
9	335902,69	2297534,27
10	335902,78	2297533,35
11	335902,93	2297532,44
12	335903,13	2297531,54
13	335903,38	2297530,65
14	335903,70	2297529,78
15	335904,06	2297528,93
16	335904,48	2297528,11
17	335904,95	2297527,31
18	335905,47	2297526,55
19	335906,03	2297525,82
20	335906,64	2297525,12
21	335907,30	2297524,47
22	335907,99	2297523,85
23	335908,72	2297523,29
24	335909,48	2297522,77
25	335910,27	2297522,29
26	335911,09	2297521,87

Согласовано

Взам. инв. №

Подп. и дата

Инв. №подл.

Проект планировки и проект межевания
территории линейного объекта

Лист

24

Изм.	Кол.	Лист	№Док.	Подп.	Дата
------	------	------	-------	-------	------

27	335911,94	2297521,50
28	335912,81	2297521,19
29	335913,70	2297520,92
30	335914,60	2297520,72
31	335930,38	2297517,65
1	335934,36	2297536,48
Второй контур		
1	335916,93	2297525,61
2	335917,69	2297529,54
3	335912,79	2297530,50
4	335912,02	2297526,57
1	335916,93	2297525,61
16:25:000000:524: чзyl(7)		
1	335892,01	2297544,73
2	335839,49	2297554,96
3	335832,41	2297666,68
4	335831,41	2297666,62
5	335839,73	2297535,31
6	335874,52	2297528,53
7	335875,44	2297528,38
8	335876,37	2297528,29
9	335877,29	2297528,26
10	335878,22	2297528,29
11	335879,15	2297528,37
12	335880,06	2297528,51
13	335880,97	2297528,71
14	335881,86	2297528,97
15	335882,74	2297529,28
16	335883,59	2297529,65
17	335884,42	2297530,07
18	335885,22	2297530,54
19	335885,99	2297531,06
20	335886,72	2297531,63
21	335887,42	2297532,24
22	335888,08	2297532,90
23	335888,69	2297533,59
24	335889,27	2297534,32
25	335889,79	2297535,09
26	335890,26	2297535,89
27	335890,68	2297536,72
28	335891,05	2297537,57
29	335891,37	2297538,44
30	335891,63	2297539,34
31	335891,83	2297540,24
32	335891,98	2297541,16

Согласовано

Взам. инв. №

Подп. и дата

Инв. №подл.

Изм.	Кол.	Лист	№Док.	Подп.	Дата

Проект планировки и проект межевания
территории линейного объекта

Лист

25

33	335892,06	2297542,08
34	335892,09	2297543,01
35	335892,06	2297543,94
1	335892,01	2297544,73
16:25:000000:524: чзy1(8)		
1	335825,43	2297666,24
2	335824,43	2297666,18
3	335831,37	2297556,54
4	335769,24	2297568,63
5	335706,94	2297622,76
6	335350,68	2297692,13
7	335348,92	2297683,10
8	335487,97	2297655,72
9	335485,18	2297641,49
10	335696,04	2297600,43
11	335696,51	2297600,03
12	335699,94	2297599,36
13	335701,38	2297599,03
14	335702,78	2297598,61
15	335704,16	2297598,10
16	335705,50	2297597,50
17	335706,80	2297596,81
18	335708,05	2297596,04
19	335709,25	2297595,19
20	335710,39	2297594,26
21	335757,97	2297552,93
22	335758,60	2297552,41
23	335759,27	2297551,94
24	335759,96	2297551,51
25	335760,69	2297551,13
26	335761,43	2297550,80
27	335762,20	2297550,51
28	335762,98	2297550,28
29	335763,78	2297550,10
30	335833,64	2297536,49
1	335825,43	2297666,24
16:25:000000:524: чзy1(9)		
1	335926,62	2297499,81
2	335841,94	2297516,30
3	335841,40	2297524,80
4	335840,38	2297524,99
5	335840,99	2297515,46
6	335926,41	2297498,83
1	335926,62	2297499,81
16:25:000000:524: чзy1(10)		

Согласовано

Взам. инв. №

Подп. и дата

Инв. №подл.

Изм.	Кол.	Лист	№Док.	Подп.	Дата

Проект планировки и проект межевания
территории линейного объекта

Лист

26

1	335925,27	2297492,94
2	335749,23	2297527,22
3	335694,73	2297574,42
4	335497,01	2297613,23
5	335477,21	2297600,86
6	335476,95	2297599,52
7	335497,20	2297612,18
8	335694,27	2297573,49
9	335748,78	2297526,28
10	335925,11	2297491,95
1	335925,27	2297492,94
16:25:000000:524: чзy1(11)		
1	335834,30	2297526,18
2	335833,28	2297526,38
3	335833,82	2297517,88
4	335752,40	2297533,73
5	335697,90	2297580,93
6	335495,64	2297620,63
7	335479,06	2297610,27
8	335478,79	2297608,93
9	335495,84	2297619,58
10	335697,45	2297580,00
11	335751,95	2297532,80
12	335834,90	2297516,65
1	335834,30	2297526,18
16:25:000000:524: чзy1(12)		
1	335450,13	2297592,19
2	335437,02	2297584,01
3	335351,67	2297600,63
4	335351,50	2297599,64
5	335437,22	2297582,95
6	335450,37	2297591,17
7	335450,56	2297592,11
1	335450,13	2297592,19
16:25:000000:524: чзy1(13)		
1	335339,40	2297603,02
2	335240,41	2297622,29
3	335240,37	2297621,28
4	335339,23	2297602,03
1	335339,40	2297603,02
16:25:000000:524: чзy1(14)		
1	335448,81	2297583,12
2	335448,77	2297583,09
3	335438,39	2297576,61
4	335350,47	2297593,73

Согласовано

Взам. инв. №

Подп. и дата

Инв.№подл.

Изм.	Кол.	Лист	№Док.	Подп.	Дата

Проект планировки и проект межевания
территории линейного объекта

Лист

27

5	335350,30	2297592,74
6	335438,59	2297575,55
7	335448,55	2297581,78
1	335448,81	2297583,12
16:25:000000:524: чзy1(15)		
1	335338,20	2297596,12
2	335240,12	2297615,21
3	335240,08	2297614,20
4	335338,03	2297595,13
1	335338,20	2297596,12
16:25:000000:524: чзy1(16)		
1	335230,15	2297616,14
2	335230,19	2297617,15
3	335215,12	2297620,08
4	335216,38	2297618,82
1	335230,15	2297616,14
16:25:000000:524: чзy1(17)		
1	335230,43	2297623,21
2	335230,47	2297624,22
3	335205,82	2297629,02
4	335207,27	2297627,72
1	335230,43	2297623,21
16:25:000000:524: чзy1(18)		
1	335214,51	2297685,82
2	335213,53	2297686,02
3	335202,75	2297631,55
4	335203,63	2297630,89
1	335214,51	2297685,82
16:25:000000:524: чзy1(19)		
1	335207,65	2297687,18
2	335206,66	2297687,38
3	335196,52	2297636,13
4	335197,41	2297635,49
1	335207,65	2297687,18
16:25:000000:524: чзy1(20)		
1	336319,38	2297947,04
2	336282,62	2298003,10
3	336269,41	2297991,77
4	336270,34	2298013,15
5	336243,91	2298053,46
6	336221,46	2298052,60
7	336301,58	2297930,42
8	336305,35	2297934,60
1	336319,38	2297947,04
16:25:000000:524: чзy1(21)		

Согласовано

Взам. инв. №

Подп. и дата

Инв.№подл.

Изм.	Кол.	Лист	№Док.	Подп.	Дата

Проект планировки и проект межевания
территории линейного объекта

Лист

28

1	336330,92	2297957,27
2	336293,97	2298014,05
3	336293,27	2298013,29
4	336330,16	2297956,60
1	336330,92	2297957,27
16:25:000000:524: чзyl(22)		
1	336336,21	2297961,96
2	336298,85	2298019,38
3	336298,16	2298018,61
4	336335,46	2297961,29
1	336336,21	2297961,96
16:25:000000:524: чзyl(23)		
1	336297,73	2298021,10
2	336275,87	2298054,70
3	336274,70	2298054,65
4	336296,41	2298021,29
1	336297,73	2298021,10
16:25:000000:524: чзyl(24)		
1	336288,49	2298022,46
2	336267,72	2298054,38
3	336266,56	2298054,34
4	336287,17	2298022,66
1	336288,49	2298022,46
16:25:000000:524: чзyl(25)		
1	336241,35	2298057,37
2	336163,05	2298176,78
3	336020,87	2298168,73
4	336021,85	2298151,50
5	335993,35	2298149,88
6	335990,80	2298194,97
7	335895,47	2298189,74
8	335895,88	2298182,41
9	335974,23	2298186,85
10	335976,76	2298142,19
11	336156,05	2298152,35
12	336218,82	2298056,63
1	336241,35	2298057,37
16:25:000000:524: чзyl(26)		
1	336273,44	2298058,43
2	336126,54	2298284,17
3	336126,60	2298285,67
4	336125,60	2298285,81
5	336125,53	2298283,89
6	336272,27	2298058,39
1	336273,44	2298058,43

Согласовано

Взам. инв. №

Подп. и дата

Инв. №подл.

Изм.	Кол.	Лист	№Док.	Подп.	Дата

Проект планировки и проект межевания
территории линейного объекта

Лист

29

16:25:000000:524: чзу1(27)

1	336265,26	2298058,16
2	336120,93	2298279,96
3	336024,88	2298274,77
4	336024,94	2298273,77
5	336120,41	2298278,93
6	336264,09	2298058,12
1	336265,26	2298058,16

16:25:000000:524: чзу1(28)

1	336119,63	2298286,65
2	336118,38	2298286,83
3	336024,48	2298281,76
4	336024,54	2298280,76
5	336119,60	2298285,90
1	336119,63	2298286,65

16:25:000000:524: чзу1(29)

1	336014,90	2298274,23
2	335919,86	2298269,10
3	335919,88	2298268,10
4	336014,95	2298273,23
1	336014,90	2298274,23

16:25:000000:524: чзу1(30)

1	336014,50	2298281,22
2	335919,72	2298276,10
3	335919,74	2298275,10
4	336014,56	2298280,22
1	336014,50	2298281,22

16:25:000000:524: чзу1(31)

1	335902,84	2298268,18
2	335784,31	2298261,78
3	335784,03	2298260,76
4	335902,86	2298267,18
1	335902,84	2298268,18

16:25:000000:524: чзу1(32)

1	335902,70	2298275,18
2	335786,32	2298268,90
3	335786,04	2298267,88
4	335902,72	2298274,18
1	335902,70	2298275,18

16:25:000000:524: чзу1(33)

1	335773,76	2298261,21
2	335762,64	2298260,61
3	335737,41	2298171,68
4	335738,37	2298171,40
5	335763,41	2298259,65

Согласовано

Взам. инв. №

Подп. и дата

Инв.№подл.

Изм.	Кол.	Лист	№Док.	Подп.	Дата

Проект планировки и проект межевания
территории линейного объекта

Лист

30

6	335773,47	2298260,19
1	335773,76	2298261,21
16:25:000000:524: чзyl(34)		
1	335775,77	2298268,33
2	335757,27	2298267,33
3	335730,68	2298173,62
4	335731,64	2298173,34
5	335758,04	2298266,37
6	335775,48	2298267,31
1	335775,77	2298268,33
16:25:000000:524: чзyl(35)		
1	336128,97	2298353,37
2	336127,97	2298353,23
3	336127,55	2298341,34
4	336128,56	2298341,56
1	336128,97	2298353,37
16:25:000000:524: чзyl(36)		
1	336121,93	2298352,35
2	336120,93	2298352,20
3	336120,49	2298339,77
4	336121,50	2298339,99
1	336121,93	2298352,35
16:25:000000:3076: чзyl(1)		
1	338554,84	2291494,50
2	337522,89	2292247,76
3	337527,35	2292227,60
4	337535,21	2292209,06
5	338544,12	2291472,61
6	338545,10	2291472,85
7	338552,60	2291489,35
1	338554,84	2291494,50
16:25:000000:3076: чзyl(2)		
1	337518,10	2292251,26
2	337449,90	2292301,04
3	337434,83	2292312,83
4	337420,57	2292325,60
5	337407,19	2292339,28
6	337394,75	2292353,83
7	337383,30	2292369,17
8	337375,61	2292381,05
9	337371,85	2292370,10
10	337364,89	2292353,74
11	337376,00	2292338,84
12	337389,48	2292323,09
13	337403,97	2292308,26

Согласовано

Взам. инв. №

Подп. и дата

Инв. №подл.

Изм.	Кол.	Лист	№Док.	Подп.	Дата

Проект планировки и проект межевания
территории линейного объекта

Лист

14	337419,42	2292294,43
15	337435,75	2292281,65
16	337528,94	2292213,63
17	337523,60	2292226,35
1	337518,10	2292251,26
16:25:000000:3076: чзy1(3)		
1	337302,86	2292900,93
2	337287,46	2292910,97
3	337288,10	2292893,35
4	337279,93	2292885,93
5	337308,61	2292509,93
6	337310,87	2292489,32
7	337313,09	2292476,84
8	337319,85	2292483,60
9	337327,60	2292491,85
10	337334,31	2292495,66
11	337332,54	2292511,76
1	337302,86	2292900,93
16:25:000000:94: чзy1(1)		
1	338554,84	2291494,50
2	338552,60	2291489,35
3	338545,10	2291472,85
4	338544,12	2291472,61
5	338548,70	2291469,27
6	338586,10	2291472,85
7	338591,39	2291475,64
8	338585,95	2291474,80
9	338584,93	2291476,83
10	338582,17	2291482,36
11	338573,36	2291480,98
1	338554,84	2291494,50
16:25:000000:94: чзy1(2)		
1	337522,89	2292247,76
2	337518,10	2292251,26
3	337523,60	2292226,35
4	337528,94	2292213,63
5	337535,21	2292209,06
6	337527,35	2292227,60
1	337522,89	2292247,76
16:25:000000:94: чзy1(3)		
1	337370,34	2292389,83
2	337344,81	2292386,36
3	337352,33	2292372,87
4	337363,60	2292355,46
5	337364,89	2292353,74

Согласовано

Взам. инв. №

Подп. и дата

Инв.№подл.

Изм.	Кол.	Лист	№Док.	Подп.	Дата

Проект планировки и проект межевания
территории линейного объекта

Лист

32

6	337371,85	2292370,10
7	337375,61	2292381,05
8	337372,89	2292385,24
1	337370,34	2292389,83
16:25:000000:94: чзy1(4)		
1	337334,31	2292495,66
2	337327,60	2292491,85
3	337319,85	2292483,60
4	337335,10	2292485,10
5	337335,99	2292485,03
6	337334,63	2292492,73
1	337334,31	2292495,66
16:25:000000:94: чзy1(5)		
1	337099,67	2294525,05
2	337077,53	2294514,20
3	337078,46	2294510,11
4	337100,61	2294520,96
1	337099,67	2294525,05
16:25:000000:94: чзy1(6)		
1	336886,44	2295459,29
2	336886,10	2295457,85
3	336884,85	2295451,35
4	336877,85	2295412,60
5	336874,85	2295402,23
6	336876,62	2295394,48
7	336881,60	2295411,85
8	336888,64	2295449,67
1	336886,44	2295459,29
16:25:000000:94: чзy1(7)		
1	336886,10	2295457,85
2	336866,16	2295440,31
3	336867,21	2295435,71
4	336884,85	2295451,35
1	336886,10	2295457,85
16:25:000000:94: чзy1(8)		
1	336795,27	2295858,73
2	336771,09	2295856,81
3	336771,94	2295853,08
4	336796,13	2295854,97
1	336795,27	2295858,73
16:25:000000:94: чзy1(9)		
1	336290,83	2296852,34
2	336290,78	2296858,07
3	336267,01	2296832,04
4	336267,06	2296826,21

Согласовано

Взам. инв. №

Подп. и дата

Инв.№подл.

1	336290,83	2296852,34
16:25:000000:94: чзy1(10)		
1	336111,18	2297462,85
2	336111,29	2297463,85
3	336099,69	2297466,11
4	336099,59	2297465,11
1	336111,18	2297462,85
16:25:000000:94: чзy1(11)		
1	336110,56	2297456,86
2	336098,97	2297459,12
3	336098,87	2297458,12
4	336110,46	2297455,86
1	336110,56	2297456,86
16:25:000000:94: чзy1(12)		
1	336115,12	2297501,29
2	336103,42	2297503,56
3	336103,35	2297501,35
4	336101,09	2297479,57
5	336112,68	2297477,31
6	336115,10	2297500,60
1	336115,12	2297501,29
16:25:000000:94: чзy1(13)		
1	335207,27	2297627,72
2	335205,82	2297629,02
3	335203,36	2297629,50
4	335203,63	2297630,89
5	335202,75	2297631,55
6	335202,18	2297628,71
1	335207,27	2297627,72
16:25:000000:94: чзy1(14)		
1	335216,38	2297618,82
2	335215,12	2297620,08
3	335195,13	2297623,98
4	335197,41	2297635,49
5	335196,52	2297636,13
6	335193,95	2297623,19
1	335216,38	2297618,82
16:25:000000:94: чзy1(15)		
1	336321,54	2297943,74
2	336319,38	2297947,04
3	336305,35	2297934,60
4	336301,58	2297930,42
5	336303,78	2297927,06
6	336308,10	2297931,85
1	336321,54	2297943,74

Согласовано

Взам. инв. №

Подп. и дата

Инв. №подл.

Изм.	Кол.	Лист	№Док.	Подп.	Дата

Проект планировки и проект межевания
территории линейного объекта

Лист

34

16:25:000000:94: чзу1(16)

1	336333,07	2297953,95
2	336330,92	2297957,27
3	336330,16	2297956,60
4	336332,32	2297953,28
1	336333,07	2297953,95

16:25:000000:94: чзу1(17)

1	336338,37	2297958,64
2	336336,21	2297961,96
3	336335,46	2297961,29
4	336337,62	2297957,97
1	336338,37	2297958,64

16:25:000000:94: чзу1(18)

1	336275,87	2298054,70
2	336273,44	2298058,43
3	336272,27	2298058,39
4	336274,70	2298054,65
1	336275,87	2298054,70

16:25:000000:94: чзу1(19)

1	336267,72	2298054,38
2	336265,26	2298058,16
3	336264,09	2298058,12
4	336266,56	2298054,34
1	336267,72	2298054,38

16:25:000000:94: чзу1(20)

1	336243,91	2298053,46
2	336241,35	2298057,37
3	336218,82	2298056,63
4	336221,46	2298052,60
1	336243,91	2298053,46

16:25:000000:94: чзу1(21)

1	336140,16	2298728,43
2	336135,09	2298728,63
3	336135,03	2298725,58
4	336135,10	2298727,63
5	336140,14	2298727,43
1	336140,16	2298728,43

16:25:000000:3075: чзу1(1)

1	337100,61	2294520,96
2	337078,46	2294510,11
3	337177,68	2294075,41
4	337189,51	2294068,06
5	337204,82	2294064,39
1	337100,61	2294520,96

16:25:000000:3075: чзу1(2)

Согласовано

Взам. инв. №

Подп. и дата

Инв. №подл.

Изм.	Кол.	Лист	№Док.	Подп.	Дата

Проект планировки и проект межевания
территории линейного объекта

Лист

1	336884,85	2295451,35
2	336867,21	2295435,71
3	336874,85	2295402,23
4	336877,85	2295412,60
1	336884,85	2295451,35
16:25:000000:3075: чзу1(3)		
Первый контур		
1	336321,54	2297943,74
2	336308,10	2297931,85
3	336303,78	2297927,06
4	336352,71	2297852,43
5	336357,29	2297844,94
6	336361,38	2297837,18
7	336364,97	2297829,17
8	336368,05	2297820,94
9	336370,59	2297812,54
10	336372,60	2297803,99
11	336374,05	2297795,34
12	336374,96	2297786,61
13	336375,31	2297777,83
14	336375,10	2297769,06
15	336374,33	2297760,31
16	336373,00	2297751,63
17	336371,13	2297743,06
18	336368,72	2297734,62
19	336365,77	2297726,35
20	336265,92	2297471,92
21	336124,87	2297499,39
22	336121,31	2297475,63
23	336261,53	2297448,33
24	336261,65	2297434,57
25	336119,32	2297462,28
26	336119,17	2297461,29
27	336261,66	2297433,55
28	336261,72	2297427,43
29	336118,28	2297455,36
30	336118,13	2297454,37
31	336261,72	2297426,40
32	336267,01	2296832,04
33	336290,78	2296858,07
34	336285,77	2297421,72
35	336294,94	2297419,94
36	336443,04	2297797,80
37	336338,37	2297958,64
38	336337,62	2297957,97

Согласовано

Взам. инв. №

Подп. и дата

Инв. №подл.

Изм.	Кол.	Лист	№Док.	Подп.	Дата

Проект планировки и проект межевания
территории линейного объекта

Лист

36

39	336441,92	2297797,68
40	336294,31	2297421,08
41	336285,76	2297422,74
42	336285,70	2297428,87
43	336290,55	2297427,92
44	336435,21	2297797,00
45	336333,07	2297953,95
46	336332,32	2297953,28
47	336434,09	2297796,89
48	336289,92	2297429,06
49	336285,69	2297429,89
50	336285,46	2297456,01
51	336388,11	2297717,58
52	336391,57	2297727,29
53	336394,40	2297737,20
54	336396,60	2297747,26
55	336398,16	2297757,45
56	336399,06	2297767,72
57	336399,31	2297778,02
58	336398,90	2297788,32
59	336397,84	2297798,57
60	336396,12	2297808,73
61	336393,77	2297818,76
62	336390,78	2297828,63
63	336387,18	2297838,28
64	336382,96	2297847,68
65	336378,16	2297856,80
66	336372,78	2297865,59
1	336321,54	2297943,74
Второй контур		
1	336275,51	2297455,79
2	336276,28	2297459,72
3	336271,37	2297460,67
4	336270,61	2297456,75
1	336275,51	2297455,79
16:25:000000:3075: чзу1(4)		
1	336101,09	2297479,57
2	336103,35	2297501,35
3	336103,42	2297503,56
4	335934,36	2297536,48
5	335930,38	2297517,65
6	336075,59	2297489,38
7	336095,74	2297501,41
8	336092,89	2297481,16
1	336101,09	2297479,57

Согласовано

Взам. инв. №

Подп. и дата

Инв. №подл.

16:25:000000:3075: чзу1(5)

1	336099,69	2297466,11
2	336091,00	2297467,80
3	336090,86	2297466,81
4	336099,59	2297465,11
1	336099,69	2297466,11

16:25:000000:3075: чзу1(6)

1	336098,97	2297459,12
2	335925,27	2297492,94
3	335925,11	2297491,95
4	336098,87	2297458,12
1	336098,97	2297459,12

16:25:000000:3075: чзу1(7)

1	336084,62	2297469,04
2	335926,62	2297499,81
3	335926,41	2297498,83
4	336085,67	2297467,82
1	336084,62	2297469,04

16:25:000000:421: чзу1(1)

Первый контур

1	336959,77	2295138,03
2	336940,86	2295123,90
3	336938,74	2295122,31
4	337077,53	2294514,20
5	337099,67	2294525,05
1	336959,77	2295138,03

Второй контур

1	336954,78	2295114,91
2	336950,88	2295114,02
3	336952,00	2295109,15
4	336955,90	2295110,04
1	336954,78	2295114,91

16:25:000000:421: чзу1(2)

Первый контур

1	336888,64	2295449,67
2	336881,60	2295411,85
3	336876,62	2295394,48
4	336908,12	2295256,44
5	336931,52	2295261,78
1	336888,64	2295449,67

Второй контур

1	336913,97	2295293,68
2	336910,07	2295292,79
3	336911,19	2295287,91
4	336915,09	2295288,80

Согласовано

Взам. инв. №

Подп. и дата

Инв.№подл.

Изм.	Кол.	Лист	№Док.	Подп.	Дата

Проект планировки и проект межевания
территории линейного объекта

Лист

38

1	336913,97	2295293,68
16:25:000000:421: чзyl(3)		
1	336796,13	2295854,97
2	336771,94	2295853,08
3	336864,14	2295449,13
4	336880,60	2295463,60
5	336884,62	2295467,27
1	336796,13	2295854,97
16:25:000000:421: чзyl(4)		
1	336290,83	2296852,34
2	336267,06	2296826,21
3	336268,85	2296624,94
4	336269,71	2296604,43
5	336271,92	2296584,03
6	336275,46	2296563,81
7	336280,32	2296543,87
8	336286,48	2296524,29
9	336293,92	2296505,16
10	336302,60	2296486,56
11	336312,48	2296468,58
12	336323,52	2296451,28
13	336335,68	2296434,74
14	336348,90	2296419,04
15	336363,12	2296404,24
16	336378,28	2296390,41
17	336394,32	2296377,60
18	336620,12	2296209,22
19	336634,56	2296197,71
20	336648,24	2296185,29
21	336661,10	2296172,03
22	336673,07	2296157,96
23	336684,12	2296143,16
24	336694,20	2296127,68
25	336703,27	2296111,59
26	336711,29	2296094,95
27	336718,22	2296077,83
28	336724,04	2296060,30
29	336728,73	2296042,43
30	336771,09	2295856,81
31	336795,27	2295858,73
32	336752,12	2296047,77
33	336747,05	2296067,13
34	336740,74	2296086,12
35	336733,23	2296104,67
36	336724,55	2296122,70

Согласовано

Взам. инв. №

Подп. и дата

Инв. №подл.

Изм.	Кол.	Лист	№Док.	Подп.	Дата

Проект планировки и проект межевания
территории линейного объекта

Лист

39

37	336714,72	2296140,13
38	336703,80	2296156,90
39	336691,83	2296172,93
40	336678,86	2296188,17
41	336664,93	2296202,54
42	336650,11	2296215,99
43	336634,47	2296228,46
44	336408,67	2296396,84
45	336393,86	2296408,66
46	336379,87	2296421,43
47	336366,74	2296435,09
48	336354,54	2296449,58
49	336343,32	2296464,85
50	336333,12	2296480,82
51	336324,00	2296497,42
52	336315,99	2296514,59
53	336309,13	2296532,25
54	336303,44	2296550,32
55	336298,95	2296568,73
56	336295,68	2296587,39
57	336293,65	2296606,22
58	336292,85	2296625,15
1	336290,83	2296852,34
16:25:000000:2940: чзy1(1)		
1	336121,49	2298339,83
2	336120,48	2298339,61
3	336118,64	2298286,96
4	336119,63	2298286,82
1	336121,49	2298339,83
16:25:000000:2940: чзy1(2)		
1	336128,55	2298341,40
2	336127,54	2298341,18
3	336125,61	2298285,98
4	336126,60	2298285,83
1	336128,55	2298341,40
16:25:000000:2940: чзy1(3)		
1	336142,13	2298728,35
2	336140,16	2298728,43
3	336140,14	2298727,43
4	336141,09	2298727,39
5	336127,97	2298353,43
6	336128,98	2298353,58
1	336142,13	2298728,35
16:25:000000:2940: чзy1(4)		
1	336135,09	2298728,63

Согласовано

Взам. инв. №

Подп. и дата

Инв. №подл.

Изм.	Кол.	Лист	№Док.	Подп.	Дата

Проект планировки и проект межевания
территории линейного объекта

Лист

40

2	336134,13	2298728,67
3	336120,93	2298352,41
4	336121,94	2298352,55
5	336135,03	2298725,58
1	336135,09	2298728,63
16:25:080506: чзyl(1)		
1	336957,86	2295146,38
2	336934,46	2295141,04
3	336938,74	2295122,31
4	336959,77	2295138,03
1	336957,86	2295146,38
16:25:080506: чзyl(2)		
1	336884,62	2295467,27
2	336880,60	2295463,60
3	336864,14	2295449,13
4	336866,16	2295440,31
5	336886,10	2295457,85
6	336886,44	2295459,29
1	336884,62	2295467,27
16:25:080506: чзyl(3)		
1	336126,60	2298285,67
2	336126,60	2298285,83
3	336125,61	2298285,98
4	336125,60	2298285,81
1	336126,60	2298285,67
16:25:080506: чзyl(4)		
1	336128,56	2298341,56
2	336127,55	2298341,34
3	336127,54	2298341,18
4	336128,55	2298341,40
1	336128,56	2298341,56
16:25:080506: чзyl(5)		
1	336128,98	2298353,58
2	336127,97	2298353,43
3	336127,97	2298353,23
4	336128,97	2298353,37
1	336128,98	2298353,58
16:25:080506: чзyl(6)		
1	336119,63	2298286,82
2	336118,64	2298286,96
3	336118,63	2298286,84
4	336118,38	2298286,83
5	336119,63	2298286,65
1	336119,63	2298286,82
16:25:080506: чзyl(7)		

Согласовано

Взам. инв. №

Подп. и дата

Инв. №подл.

Изм.	Кол.	Лист	№Док.	Подп.	Дата

Проект планировки и проект межевания
территории линейного объекта

Лист

41

1	336121,50	2298339,99
2	336120,49	2298339,77
3	336120,48	2298339,61
4	336121,49	2298339,83
1	336121,50	2298339,99
16:25:080506: чзyl(8)		
1	336121,93	2298352,35
2	336121,94	2298352,55
3	336120,93	2298352,41
4	336120,93	2298352,20
1	336121,93	2298352,35
16:25:090202: чзyl		
1	337302,85	2292900,97
2	337287,49	2292911,02
3	337278,93	2292899,11
4	337279,93	2292885,93
5	337288,10	2292893,35
6	337287,46	2292910,97
7	337302,86	2292900,93
1	337302,85	2292900,97
Земельные участки, находящиеся в собственности или аренде (субаренде) у АО «Татойлгаз»		
16:25:090202:297: чзyl(1)		
1	338703,10	2291448,58
2	338685,17	2291445,82
3	338691,84	2291437,54
4	338692,33	2291436,96
5	338692,86	2291436,42
6	338693,42	2291435,92
7	338694,01	2291435,45
8	338694,63	2291435,02
9	338695,27	2291434,62
10	338695,94	2291434,27
11	338696,62	2291433,96
12	338697,33	2291433,70
13	338698,05	2291433,48
14	338698,78	2291433,30
15	338699,53	2291433,18
16	338700,28	2291433,10
17	338701,03	2291433,06
18	338701,78	2291433,08
19	338702,53	2291433,14
20	338703,28	2291433,24
21	338704,02	2291433,40
22	338704,75	2291433,60
23	338705,37	2291433,82

Согласовано

Взам. инв. №

Подп. и дата

Инв.№подл.

Изм.	Кол.	Лист	№Док.	Подп.	Дата

Проект планировки и проект межевания
территории линейного объекта

Лист

42

24	338703,81	2291443,96
25	338701,20	2291441,86
26	338698,06	2291445,75
27	338701,18	2291448,26
28	338703,61	2291445,24
1	338703,10	2291448,58
16:25:090202:297: чзyl(2)		
1	338680,90	2291489,41
2	338641,95	2291483,42
3	338644,08	2291467,73
4	338653,96	2291469,27
5	338653,18	2291475,03
6	338688,14	2291480,41
1	338680,90	2291489,41

6.1.2. Земельные участки необходимые оформить в постоянный (долгосрочный)

отвод.

Земельные участки, общей площадью **97117,06 кв.м. (9,711706 га)**, необходимые оформить в постоянный отвод рекомендуется оформить в соответствии с действующим законодательством в строгом соответствии с обозначенными в графической части проекта межевания территории на чертежах 5.1-5.3, в таблице №3. и на схемах образуемых земельных участков на постоянный срок занятия как 16:25:000000:421: ЗУ1(1), 16:25:000000:421: ЗУ1(2), 16:25:000000:3075: ЗУ1(1), 16:25:000000:3075: ЗУ1(2), 16:25:000000:3075: ЗУ1(3), 16:25:000000:3075: ЗУ1(4), 16:25:090202:297: ЗУ1, 16:25:000000:524: ЗУ1(1), 16:25:000000:524: ЗУ1(2), 16:25:000000:524: ЗУ1(3), 16:25:000000:524: ЗУ1(4), 16:25:000000:524: ЗУ1(5), 16:25:000000:524: ЗУ1(6), 16:25:080506:8: ЗУ1, 16:25:080506:9: ЗУ1, 16:25:000000:94: ЗУ1(1), 16:25:000000:94: ЗУ1(2), 16:25:000000:94: ЗУ1(3), 16:25:000000:94: ЗУ1(4), 16:25:000000:94: ЗУ1(5), 16:25:000000:94: ЗУ1(6), 16:25:000000:94: ЗУ1(7), 16:25:000000:2940: ЗУ1(1), 16:25:000000:2940: ЗУ1(2), 16:25:080506: ЗУ1(1), 16:25:080506: ЗУ1(2), 16:25:080506: ЗУ1(3) в форме договора аренды земель на долгосрочный срок или с выкупом в собственность с последующим изменением категории земель из сельскохозяйственного назначения в категорию земель промышленности с внесением сведений в ЕГРН.

Таблица №3. Ведомость образуемых частей земельных участков на постоянный срок занятия.

Обозначение формирования земельного участка	Площадь формирования земельного участка, м²	Кадастровый номер земельного участка	Адрес (местоположение) земельного участка	Вид права на земельный участок	Категория земель	Разрешенное использование
1	2	3	4	5	6	7
Земельные участки необходимые оформить в постоянный (долгосрочный) отвод						
16:25:000000:0:421: ЗУ1(1)	20,00	16:25:000000:421	Республика Татарстан, Лениногорский муниципальный район, КП им.Куйбышев	Долевая собственность, Аренда, весь объект, Общество с ограниченной ответственностью	Земли сельскохозяйственного назначения	Для сельскохозяйственных целей

Согласовано

Взам. инв. №

Подп. и дата

Инв. №подл.

			а	ью "Август-Муслюм", по 19.08.2060		
16:25:00000 0:421: ЗУ1(2)	20,00	16:25:000000:421	Республика Татарстан, Лениногорский муниципальный район, КП им.Куйбышева	Долевая собственность, Аренда, весь объект, Общество с ограниченной ответственностью "Август-Муслюм", по 19.08.2060	Земли сельскохозяйственного назначения	Для сельскохозяйственных целей
16:25:00000 0:3075: ЗУ1(1)	3579,08	16:25:000000:3075	Республика Татарстан, Лениногорский муниципальный район, Староиштерьякское сельское поселение	Собственность, Муниципальное образование "Лениногорский муниципальный район" Республики Татарстан, Аренда, весь объект, Общество с ограниченной ответственностью "Август-Муслюм", по 03.09.2024	Земли сельскохозяйственного назначения	пашни
16:25:00000 0:3075: ЗУ1(2)	20,00	16:25:000000:3075	Республика Татарстан, Лениногорский муниципальный район, Староиштерьякское сельское поселение	Собственность, Муниципальное образование "Лениногорский муниципальный район" Республики Татарстан, Аренда, весь объект, Общество с ограниченной ответственностью "Август-Муслюм", по 03.09.2024	Земли сельскохозяйственного назначения	пашни
16:25:00000 0:3075: ЗУ1(3)	873,87	16:25:000000:3075	Республика Татарстан, Лениногорский муниципальный район, Староиштерьякское сельское поселение	Собственность, Муниципальное образование "Лениногорский муниципальный район" Республики Татарстан, Аренда, весь объект, Общество с ограниченной ответственностью "Август-Муслюм", по 03.09.2024	Земли сельскохозяйственного назначения	пашни
16:25:00000 0:3075: ЗУ1(4)	2969,25	16:25:000000:3075	Республика Татарстан, Лениногорский муниципальный район, Староиштерьяк	Собственность, Муниципальное образование "Лениногорский муниципальный район"	Земли сельскохозяйственного назначения	пашни

Согласовано

Взам. инв. №

Подп. и дата

Инв.№подл.

Проект планировки и проект межевания
территории линейного объекта

Лист

44

Изм. Кол. Лист №Док. Подп. Дата

			ское сельское поселение	Республики Татарстан, Аренда, весь объект, Общество с ограниченной ответственностью "Август-Муслюм", по 03.09.2024		
16:25:00000 0:524: ЗУ1(1)	47,98	16:25:000000:524	Республика Татарстан, Лениногорский муниципальный район, КП им. Куйбышева	Долевая собственность	Земли сельскохозяйственного назначения	пашни
16:25:00000 0:524: ЗУ1(2)	47920,8	16:25:000000:524	Республика Татарстан, Лениногорский муниципальный район, КП им. Куйбышева	Долевая собственность	Земли сельскохозяйственного назначения	пашни
16:25:00000 0:524: ЗУ1(3)	1550,53	16:25:000000:524	Республика Татарстан, Лениногорский муниципальный район, КП им. Куйбышева	Долевая собственность	Земли сельскохозяйственного назначения	пашни
16:25:00000 0:524: ЗУ1(4)	32109,25	16:25:000000:524	Республика Татарстан, Лениногорский муниципальный район, КП им. Куйбышева	Долевая собственность	Земли сельскохозяйственного назначения	пашни
16:25:00000 0:524: ЗУ1(5)	72,76	16:25:000000:524	Республика Татарстан, Лениногорский муниципальный район, КП им. Куйбышева	Долевая собственность	Земли сельскохозяйственного назначения	пашни
16:25:00000 0:524: ЗУ1(6)	20,00	16:25:000000:524	Республика Татарстан, Лениногорский муниципальный район, КП им. Куйбышева	Долевая собственность	Земли сельскохозяйственного назначения	пашни
16:25:00000 0:94: ЗУ1(1)	70,87	16:25:000000:94	Республика Татарстан, Лениногорский муниципальный район, КП им. Куйбышева	Данные о правообладателе отсутствуют	Земли сельскохозяйственного назначения	для сельскохозяйственного использования
16:25:00000 0:94: ЗУ1(2)	23,74	16:25:000000:94	Республика Татарстан, Лениногорский муниципальный	Данные о правообладателе отсутствуют	Земли сельскохозяйственного назначения	для сельскохозяйственного использования

Согласовано

Взам. инв. №

Подп. и дата

Инв. №подл.

Проект планировки и проект межевания
территории линейного объекта

Лист

45

Изм. Кол. Лист №Док. Подп. Дата

			ый район, КП им.Куйбышев а			
16:25:00000 0:94: ЗУ1(3)	26,92	16:25:000000:94	Республика Татарстан, Лениногорски й муниципальн ый район, КП им.Куйбышев а	Данные о правообладател е отсутствуют	Земли сельскохозяйстве нного назначения	для сельскохозяйст венного использовани я
16:25:00000 0:94: ЗУ1(4)	46,35	16:25:000000:94	Республика Татарстан, Лениногорски й муниципальн ый район, КП им.Куйбышев а	Данные о правообладател е отсутствуют	Земли сельскохозяйстве нного назначения	для сельскохозяйст венного использовани я
16:25:00000 0:94: ЗУ1(5)	8,76	16:25:000000:94	Республика Татарстан, Лениногорски й муниципальн ый район, КП им.Куйбышев а	Данные о правообладател е отсутствуют	Земли сельскохозяйстве нного назначения	для сельскохозяйст венного использовани я
16:25:00000 0:94: ЗУ1(6)	63,5	16:25:000000:94	Республика Татарстан, Лениногорски й муниципальн ый район, КП им.Куйбышев а	Данные о правообладател е отсутствуют	Земли сельскохозяйстве нного назначения	для сельскохозяйст венного использовани я
16:25:00000 0:94: ЗУ1(7)	121,23	16:25:000000:94	Республика Татарстан, Лениногорски й муниципальн ый район, КП им.Куйбышев а	Данные о правообладател е отсутствуют	Земли сельскохозяйстве нного назначения	для сельскохозяйст венного использовани я
16:25:00000 0:2940: ЗУ1(1)	324,85	16:25:000000:2940	Республика Татарстан, Лениногорски й муниципальн ый район, Староштерьяк ское сельское поселение	данные о правообладател е отсутствуют, Аренда, Общество с ограниченной ответственност ью "Август- Муслюм", по 08.09.2029	Земли сельскохозяйстве нного назначения	для сельскохозяйст венного использовани я
16:25:00000 0:2940: ЗУ1(2)	2239,66	16:25:000000:2940	Республика Татарстан, Лениногорски й муниципальн ый район, Староштерьяк ское сельское поселение	данные о правообладател е отсутствуют, Аренда, Общество с ограниченной ответственност ью "Август- Муслюм", по 08.09.2029	Земли сельскохозяйстве нного назначения	для сельскохозяйст венного использовани я
16:25:08050 6: ЗУ1(1)	0,98	16:25:080506	Республика Татарстан, Лениногорски й муниципальн ый район	-	-	-
16:25:08050 6: ЗУ1(2)	0,96	16:25:080506	Республика Татарстан,	-	-	-

Согласовано

Взам. инв. №

Подп. и дата

Инв.№подл.

Проект планировки и проект межевания
территории линейного объекта

Лист

46

Изм. Кол. Лист №Док. Подп. Дата

			Лениногорский муниципальный район			
16:25:080506:3У1(3)	1,24	16:25:080506	Республика Татарстан, Лениногорский муниципальный район	-	-	-
Земельные участки, находящиеся в собственности или аренде (субаренде) у АО «Татойлгаз»						
16:25:090202:297:3У1	19,64	16:25:090202:297	Республика Татарстан, Лениногорский муниципальный район, КП им.Куйбышева	данные о правообладателе отсутствуют, Аренда, весь объект, Акционерное общество "Татойлгаз", с 29.06.2012 по 29.06.2022	Земли промышленности, энергетики, транспорта, связи, радиовещания, телевидения, информатики, земли для обеспечения космической деятельности, земли обороны, безопасности и земли иного специального назначения	В целях добычи полезных ископаемых
16:25:080506:8:3У1	2499,03	16:25:080506:8	Республика Татарстан, Лениногорский муниципальный район, тер КП им. Куйбышева, кад. квартал 08 05 06, участок №8	Собственность, Акционерное общество "Татойлгаз", Залог в силу закона, весь объект, Публичное акционерное общество "Татнефть" имени В.Д. Шашина, с 01.12.2010 по 01.11.2013	Земли промышленности, энергетики, транспорта, связи, радиовещания, телевидения, информатики, земли для обеспечения космической деятельности, земли обороны, безопасности и земли иного специального назначения	Под промышленные предприятия
16:25:080506:9:3У1	2465,81	16:25:080506:9	Республика Татарстан, Лениногорский муниципальный район, КП им. Куйбышева, участок №9	Собственность, Акционерное общество "Татойлгаз", Залог в силу закона, весь объект, Публичное акционерное общество "Татнефть" имени В.Д. Шашина, с 01.07.2010 по 30.06.2013	Земли промышленности, энергетики, транспорта, связи, радиовещания, телевидения, информатики, земли для обеспечения космической деятельности, земли обороны, безопасности и земли иного специального назначения	Под промышленные предприятия

Согласовано

Взам. инв. №

Подп. и дата

Инв.№подл.

Изм.	Кол.	Лист	№Док.	Подп.	Дата

Проект планировки и проект межевания
территории линейного объекта

Лист

47

Таблица №4 Ведомость координат поворотных точек границ формируемых земельных участков на постоянный срок занятия, отображенных на плане межевания

Наименование точки	Координаты	
	X(м)	Y(м)
1	2	3
Земельные участки необходимые оформить в постоянный (долгосрочный) отвод		
16:25:000000:421: ЗУ1(1)		
1	336913,97	2295293,68
2	336910,07	2295292,79
3	336911,19	2295287,91
4	336915,09	2295288,80
1	336913,97	2295293,68
16:25:000000:421: ЗУ1(1)		
1	336954,78	2295114,91
2	336950,88	2295114,02
3	336952,00	2295109,15
4	336955,90	2295110,04
1	336954,78	2295114,91
16:25:000000:3075: ЗУ1(1)		
1	336337,62	2297957,97
2	336333,07	2297953,95
3	336435,21	2297797,00
4	336290,55	2297427,92
5	336285,70	2297428,87
6	336285,76	2297422,74
7	336294,31	2297421,08
8	336441,92	2297797,68
1	336337,62	2297957,97
16:25:000000:3075: ЗУ1(2)		
1	336276,28	2297459,72
2	336271,37	2297460,67
3	336270,61	2297456,75
4	336275,51	2297455,79
1	336276,28	2297459,72
16:25:000000:3075: ЗУ1(3)		
1	336261,66	2297433,55
2	336119,17	2297461,29
3	336118,28	2297455,36
4	336261,72	2297427,43
1	336261,66	2297433,55
16:25:000000:3075: ЗУ1(4)		
1	336095,74	2297501,41
2	336075,59	2297489,38

Согласовано

Взам. инв. №

Подп. и дата

Инв.№подл.

Проект планировки и проект межевания
территории линейного объекта

Лист

48

Изм. Кол. Лист №Док. Подп. Дата

3	335930,38	2297517,65
4	335928,32	2297507,87
5	336075,94	2297479,13
6	336084,62	2297469,04
7	336085,67	2297467,82
8	335926,41	2297498,83
9	335925,57	2297494,84
10	335925,27	2297492,94
11	336098,97	2297459,12
12	336099,59	2297465,11
13	336090,86	2297466,81
14	336091,00	2297467,80
15	336092,89	2297481,16
1	336095,74	2297501,41
16:25:000000:524: ЗУ1(1)		
1	336119,17	2297461,29
2	336111,18	2297462,85
3	336110,56	2297456,86
4	336118,28	2297455,36
1	336119,17	2297461,29
16:25:000000:524: ЗУ1(2)		
Первый контур		
1	335313,20	2297784,33
2	335301,10	2297786,69
3	335301,10	2297737,27
4	335251,10	2297737,27
5	335251,10	2297787,27
6	335298,09	2297787,27
7	335228,19	2297800,86
8	335205,68	2297687,57
9	335207,65	2297687,18
10	335197,41	2297635,49
11	335199,35	2297634,10
12	335202,75	2297631,55
13	335213,53	2297686,02
14	335237,21	2297681,33
15	335231,94	2297654,86
16	335231,70	2297653,35
17	335231,58	2297651,83
18	335230,43	2297623,21
19	335207,27	2297627,72
20	335209,35	2297625,85
21	335215,12	2297620,08
22	335230,19	2297617,15
23	335229,66	2297603,85

Согласовано

Взам. инв. №

Подп. и дата

Инв. №подл.

Изм.	Кол.	Лист	№Док.	Подп.	Дата

Проект планировки и проект межевания
территории линейного объекта

Лист

49

24	335229,85	2297603,60
25	335232,85	2297597,85
26	335234,85	2297591,60
27	335237,64	2297582,12
28	335238,27	2297581,68
29	335239,34	2297581,02
30	335240,46	2297580,44
31	335241,61	2297579,93
32	335242,79	2297579,49
33	335243,99	2297579,14
34	335245,22	2297578,86
35	335411,99	2297546,36
36	335413,30	2297546,15
37	335414,63	2297546,02
38	335415,96	2297545,97
39	335417,30	2297546,01
40	335418,63	2297546,13
41	335419,94	2297546,34
42	335421,25	2297546,62
43	335422,53	2297546,99
44	335423,78	2297547,44
45	335425,01	2297547,97
46	335446,49	2297558,69
47	335447,61	2297559,30
48	335448,69	2297559,98
49	335449,73	2297560,73
50	335450,71	2297561,54
51	335451,64	2297562,42
52	335452,50	2297563,35
53	335453,31	2297564,34
54	335454,05	2297565,38
55	335454,71	2297566,47
56	335455,31	2297567,60
57	335455,83	2297568,76
58	335456,28	2297569,96
59	335456,64	2297571,18
60	335456,92	2297572,42
61	335460,37	2297590,20
62	335474,58	2297587,43
63	335477,21	2297600,86
64	335497,01	2297613,23
65	335694,73	2297574,42
66	335749,23	2297527,22
67	335925,27	2297492,94
68	335925,57	2297494,84

Согласовано

Взам. инв. №

Подп. и дата

Инв. №подл.

Изм.	Кол.	Лист	№Док.	Подп.	Дата

Проект планировки и проект межевания
территории линейного объекта

Лист

50

69	335926,41	2297498,83
70	335840,99	2297515,46
71	335840,38	2297524,99
72	335841,40	2297524,80
73	335928,32	2297507,87
74	335930,38	2297517,65
75	335914,60	2297520,72
76	335913,70	2297520,92
77	335912,81	2297521,19
78	335911,94	2297521,50
79	335911,09	2297521,87
80	335910,27	2297522,29
81	335909,48	2297522,77
82	335908,72	2297523,29
83	335907,99	2297523,85
84	335907,30	2297524,47
85	335906,64	2297525,12
86	335906,03	2297525,82
87	335905,47	2297526,55
88	335904,95	2297527,31
89	335904,48	2297528,11
90	335904,06	2297528,93
91	335903,70	2297529,78
92	335903,38	2297530,65
93	335903,13	2297531,54
94	335902,93	2297532,44
95	335902,78	2297533,35
96	335902,69	2297534,27
97	335902,16	2297542,75
98	335900,54	2297568,39
99	335915,23	2297569,32
100	335904,13	2297744,60
101	335834,68	2297740,20
102	335838,15	2297685,52
103	335821,02	2297684,44
104	335822,19	2297666,03
105	335825,43	2297666,24
106	335833,64	2297536,49
107	335763,78	2297550,10
108	335762,98	2297550,28
109	335762,20	2297550,51
110	335761,43	2297550,80
111	335760,69	2297551,13
112	335759,96	2297551,51
113	335759,27	2297551,94

Согласовано

Взам. инв. №

Подп. и дата

Инв. №подл.

Изм.	Кол.	Лист	№Док.	Подп.	Дата

Проект планировки и проект межевания
территории линейного объекта

Лист

51

114	335758,60	2297552,41
115	335757,97	2297552,93
116	335710,39	2297594,26
117	335709,25	2297595,19
118	335708,05	2297596,04
119	335706,80	2297596,81
120	335705,50	2297597,50
121	335704,16	2297598,10
122	335702,78	2297598,61
123	335701,38	2297599,03
124	335699,94	2297599,36
125	335696,51	2297600,03
126	335485,14	2297641,28
127	335487,97	2297655,72
128	335295,56	2297693,60
1	335313,20	2297784,33
Второй контур		
1	335450,56	2297592,11
2	335353,47	2297611,01
3	335351,50	2297599,64
4	335437,22	2297582,95
5	335450,37	2297591,17
6	335450,56	2297592,11
7	335450,56	2297592,11
1	335341,20	2297613,40
Третий контур		
1	335448,81	2297583,12
2	335448,77	2297583,09
3	335438,39	2297576,61
4	335350,47	2297593,73
5	335350,13	2297591,76
6	335337,86	2297594,15
7	335338,20	2297596,12
8	335240,12	2297615,21
9	335239,45	2297598,38
10	335239,45	2297597,76
11	335239,48	2297597,15
12	335239,55	2297596,54
13	335239,67	2297595,94
14	335239,82	2297595,35
15	335240,01	2297594,77
16	335240,24	2297594,20
17	335240,50	2297593,64
18	335240,80	2297593,11
19	335241,13	2297592,59

Согласовано

Взам. инв. №

Подп. и дата

Инв. №подл.

Изм.	Кол.	Лист	№Док.	Подп.	Дата

Проект планировки и проект межевания
территории линейного объекта

Лист

52

20	335241,49	2297592,10
21	335241,89	2297591,63
22	335242,31	2297591,19
23	335242,76	2297590,78
24	335243,24	2297590,40
25	335243,74	2297590,05
26	335244,27	2297589,73
27	335244,81	2297589,44
28	335245,37	2297589,19
29	335245,94	2297588,98
30	335246,53	2297588,81
31	335247,13	2297588,67
32	335414,48	2297556,09
33	335415,10	2297555,99
34	335415,72	2297555,93
35	335416,34	2297555,91
36	335416,96	2297555,94
37	335417,58	2297556,00
38	335418,19	2297556,11
39	335418,80	2297556,25
40	335419,39	2297556,43
41	335419,98	2297556,66
42	335420,54	2297556,92
43	335442,02	2297567,64
44	335442,57	2297567,93
45	335443,10	2297568,27
46	335443,60	2297568,63
47	335444,08	2297569,03
48	335444,53	2297569,45
49	335444,95	2297569,91
50	335445,35	2297570,39
51	335445,70	2297570,90
52	335446,03	2297571,43
53	335446,32	2297571,98
54	335446,57	2297572,54
55	335446,79	2297573,13
56	335446,97	2297573,72
57	335447,11	2297574,33
58	335448,55	2297581,78
1	335448,81	2297583,12
Четвертый контур		
1	335834,30	2297526,18
2	335833,28	2297526,38
3	335761,87	2297540,28
4	335760,43	2297540,61

Согласовано

Взам. инв. №

Подп. и дата

Инв. №подл.

Изм.	Кол.	Лист	№Док.	Подп.	Дата

Проект планировки и проект межевания
территории линейного объекта

Лист

53

5	335759,02	2297541,03
6	335757,64	2297541,54
7	335756,30	2297542,14
8	335755,00	2297542,83
9	335753,75	2297543,60
10	335752,55	2297544,45
11	335751,41	2297545,38
12	335703,83	2297586,71
13	335703,20	2297587,23
14	335702,53	2297587,70
15	335701,84	2297588,13
16	335701,12	2297588,51
17	335700,37	2297588,84
18	335699,61	2297589,13
19	335698,82	2297589,36
20	335698,03	2297589,54
21	335483,21	2297631,46
22	335478,79	2297608,93
23	335495,84	2297619,58
24	335697,45	2297580,00
25	335751,95	2297532,80
26	335834,90	2297516,65
1	335834,30	2297526,18
Пятый контур		
1	335890,56	2297567,76
2	335845,78	2297564,93
3	335839,31	2297667,12
4	335831,41	2297666,62
5	335839,73	2297535,31
6	335874,52	2297528,53
7	335875,44	2297528,38
8	335876,37	2297528,29
9	335877,29	2297528,26
10	335878,22	2297528,29
11	335879,15	2297528,37
12	335880,06	2297528,51
13	335880,97	2297528,71
14	335881,86	2297528,97
15	335882,74	2297529,28
16	335883,59	2297529,65
17	335884,42	2297530,07
18	335885,22	2297530,54
19	335885,99	2297531,06
20	335886,72	2297531,63
21	335887,42	2297532,24

Согласовано

Взам. инв. №

Подп. и дата

Инв. №подл.

Изм.	Кол.	Лист	№Док.	Подп.	Дата

Проект планировки и проект межевания
территории линейного объекта

Лист

54

22	335888,08	2297532,90
23	335888,69	2297533,59
24	335889,27	2297534,32
25	335889,79	2297535,09
26	335890,26	2297535,89
27	335890,68	2297536,72
28	335891,05	2297537,57
29	335891,37	2297538,44
30	335891,63	2297539,34
31	335891,83	2297540,24
32	335891,98	2297541,16
33	335892,06	2297542,08
34	335892,09	2297543,01
35	335892,06	2297543,94
36	335892,01	2297544,73
1	335890,56	2297567,76
16:25:000000:524: 3У1(3)		
1	336335,46	2297961,29
2	336298,16	2298018,61
3	336300,11	2298020,74
4	336296,41	2298021,29
5	336274,70	2298054,65
6	336267,72	2298054,38
7	336288,49	2298022,46
8	336274,87	2298024,48
9	336255,58	2298053,91
10	336243,91	2298053,46
11	336270,34	2298013,15
12	336269,41	2297991,77
13	336288,78	2298008,39
14	336293,97	2298014,05
15	336330,92	2297957,27
1	336335,46	2297961,29
16:25:000000:524: 3У1(4)		
Первый контур		
1	336272,27	2298058,39
2	336125,53	2298283,89
3	336125,60	2298285,81
4	336119,63	2298286,65
5	336119,60	2298285,90
6	336024,54	2298280,76
7	336023,83	2298293,27
8	336023,71	2298294,67
9	336023,50	2298296,07
10	336023,20	2298297,45

Согласовано

Взам. инв. №

Подп. и дата

Инв. №подл.

Изм.	Кол.	Лист	№Док.	Подп.	Дата

Проект планировки и проект межевания
территории линейного объекта

Лист

11	336022,81	2298298,80
12	336022,34	2298300,14
13	336021,79	2298301,43
14	336021,16	2298302,70
15	336020,45	2298303,92
16	336019,67	2298305,09
17	336018,81	2298306,21
18	336017,88	2298307,27
19	336016,89	2298308,28
20	336015,84	2298309,22
21	336014,73	2298310,09
22	336013,57	2298310,90
23	336012,36	2298311,62
24	336011,11	2298312,28
25	336009,82	2298312,85
26	336008,50	2298313,34
27	336007,15	2298313,74
28	336005,77	2298314,06
29	336004,38	2298314,29
30	336002,98	2298314,44
31	336001,57	2298314,49
32	336000,16	2298314,46
33	335801,60	2298303,74
34	335800,13	2298303,61
35	335798,68	2298303,39
36	335797,24	2298303,07
37	335795,83	2298302,66
38	335794,45	2298302,16
39	335793,10	2298301,57
40	335791,80	2298300,89
41	335790,54	2298300,13
42	335789,33	2298299,29
43	335788,19	2298298,37
44	335787,10	2298297,38
45	335786,08	2298296,32
46	335785,14	2298295,19
47	335784,26	2298294,01
48	335783,47	2298292,77
49	335782,76	2298291,49
50	335782,14	2298290,15
51	335781,60	2298288,79
52	335781,16	2298287,39
53	335775,48	2298267,31
54	335758,04	2298266,37
55	335731,64	2298173,34

Согласовано

Взам. инв. №

Подп. и дата

Инв. №подл.

Изм.	Кол.	Лист	№Док.	Подп.	Дата

Проект планировки и проект межевания
территории линейного объекта

Лист

56

56	335728,38	2298174,29
57	335723,54	2298156,31
58	335733,32	2298153,68
59	335727,17	2298131,94
60	335740,68	2298128,12
61	335740,68	2298173,72
62	335790,68	2298173,72
63	335790,68	2298123,72
64	335756,20	2298123,72
65	335789,23	2298114,37
66	335806,27	2298174,54
67	335823,53	2298185,80
68	335990,80	2298194,97
69	335993,35	2298149,88
70	336021,85	2298151,50
71	336018,63	2298208,28
72	336130,95	2298214,39
73	336131,77	2298214,40
74	336132,58	2298214,37
75	336133,39	2298214,28
76	336134,20	2298214,14
77	336134,99	2298213,95
78	336135,77	2298213,70
79	336136,53	2298213,41
80	336137,27	2298213,06
81	336137,98	2298212,67
82	336138,67	2298212,23
83	336139,33	2298211,75
84	336139,96	2298211,23
85	336140,55	2298210,66
86	336141,10	2298210,06
87	336141,61	2298209,43
88	336142,08	2298208,76
89	336241,35	2298057,37
90	336253,05	2298057,76
91	336150,44	2298214,24
92	336149,60	2298215,44
93	336148,68	2298216,59
94	336147,68	2298217,67
95	336146,62	2298218,68
96	336145,49	2298219,63
97	336144,31	2298220,49
98	336143,07	2298221,28
99	336141,78	2298221,99
100	336140,45	2298222,61

Согласовано

Взам. инв. №

Подп. и дата

Инв. №подл.

Изм.	Кол.	Лист	№Док.	Подп.	Дата

Проект планировки и проект межевания
территории линейного объекта

Лист

57

101	336139,08	2298223,14
102	336137,68	2298223,58
103	336136,25	2298223,93
104	336134,80	2298224,18
105	336133,34	2298224,34
106	336131,88	2298224,40
107	336130,41	2298224,37
108	336040,50	2298219,49
109	336039,72	2298219,47
110	336038,94	2298219,50
111	336038,16	2298219,58
112	336037,38	2298219,71
113	336036,62	2298219,88
114	336035,87	2298220,11
115	336035,13	2298220,38
116	336034,42	2298220,70
117	336033,72	2298221,06
118	336033,05	2298221,46
119	336032,40	2298221,91
120	336031,79	2298222,39
121	336031,20	2298222,92
122	336030,65	2298223,48
123	336030,14	2298224,07
124	336029,66	2298224,69
125	336029,23	2298225,34
126	336028,83	2298226,02
127	336028,48	2298226,72
128	336028,17	2298227,44
129	336027,91	2298228,18
130	336027,70	2298228,94
131	336027,53	2298229,70
132	336027,41	2298230,48
133	336027,35	2298231,26
134	336024,88	2298274,77
135	336120,93	2298279,96
136	336265,26	2298058,16
1	336272,27	2298058,39
Второй контур		
1	335773,76	2298261,21
2	335762,64	2298260,61
3	335737,41	2298171,68
4	335738,34	2298171,40
5	335760,28	2298248,61
6	335770,37	2298249,19
1	335773,76	2298261,21

Согласовано

Взам. инв. №

Подп. и дата

Инв. №подл.

Изм.	Кол.	Лист	№Док.	Подп.	Дата

Проект планировки и проект межевания
территории линейного объекта

Лист

58

Третий контур

1	336014,90	2298274,23
2	335919,86	2298269,10
3	335920,09	2298257,67
4	336015,53	2298263,07
1	336014,90	2298274,23

Четвертый контур

1	335902,84	2298268,18
2	335784,31	2298261,78
3	335780,93	2298249,78
4	335903,07	2298256,70
1	335902,84	2298268,18

Пятый контур

1	336014,56	2298280,22
2	336013,85	2298292,70
3	336013,78	2298293,48
4	336013,66	2298294,26
5	336013,50	2298295,02
6	336013,28	2298295,78
7	336013,02	2298296,52
8	336012,72	2298297,24
9	336012,36	2298297,94
10	336011,97	2298298,62
11	336011,53	2298299,27
12	336011,06	2298299,89
13	336010,54	2298300,48
14	336009,99	2298301,04
15	336009,41	2298301,56
16	336008,79	2298302,05
17	336008,15	2298302,50
18	336007,48	2298302,90
19	336006,78	2298303,26
20	336006,06	2298303,58
21	336005,33	2298303,85
22	336004,58	2298304,08
23	336003,81	2298304,25
24	336003,04	2298304,38
25	336002,26	2298304,46
26	336001,48	2298304,49
27	336000,69	2298304,48
28	335802,13	2298293,75
29	335801,32	2298293,68
30	335800,51	2298293,56
31	335799,72	2298293,38
32	335798,93	2298293,15

Согласовано

Взам. инв. №

Подп. и дата

Инв. №подл.

Проект планировки и проект межевания
территории линейного объекта

Лист

59

Изм.	Кол.	Лист	№Док.	Подп.	Дата
------	------	------	-------	-------	------

33	335798,16	2298292,87
34	335797,42	2298292,55
35	335796,69	2298292,17
36	335795,99	2298291,75
37	335795,32	2298291,28
38	335794,69	2298290,77
39	335794,08	2298290,22
40	335793,52	2298289,63
41	335792,99	2298289,01
42	335792,51	2298288,35
43	335792,07	2298287,66
44	335791,67	2298286,95
45	335791,32	2298286,21
46	335791,03	2298285,45
47	335790,78	2298284,67
48	335786,04	2298267,88
49	335902,72	2298274,18
50	335902,66	2298277,28
51	335919,68	2298277,97
52	335919,74	2298275,10
1	336014,56	2298280,22
16:25:000000:524: 3У1(5)		
1	336127,97	2298353,23
2	336121,93	2298352,35
3	336121,50	2298339,99
4	336127,55	2298341,34
1	336127,97	2298353,23
16:25:000000:524: 3У1(6)		
1	335917,69	2297529,54
2	335912,79	2297530,50
3	335912,02	2297526,57
4	335916,93	2297525,61
1	335917,69	2297529,54
16:25:000000:94: 3У1(1)		
1	336111,18	2297462,85
2	336099,59	2297465,11
3	336098,97	2297459,12
4	336110,56	2297456,86
1	336111,18	2297462,85
16:25:000000:94: 3У1(2)		
1	336335,46	2297961,29
2	336330,92	2297957,27
3	336333,07	2297953,95
4	336337,62	2297957,97
1	336335,46	2297961,29

Согласовано

Взам. инв. №

Подп. и дата

Инв. №подл.

Изм.	Кол.	Лист	№Док.	Подп.	Дата

Проект планировки и проект межевания
территории линейного объекта

Лист

60

16:25:000000:94: 3Y1(3)

1	336274,70	2298054,65
2	336272,27	2298058,39
3	336265,26	2298058,16
4	336267,72	2298054,38
1	336274,70	2298054,65

16:25:000000:94: 3Y1(4)

1	336255,58	2298053,91
2	336253,05	2298057,76
3	336241,35	2298057,37
4	336243,91	2298053,46
1	336255,58	2298053,91

16:25:000000:94: 3Y1(5)

1	336140,14	2298727,43
2	336135,10	2298727,63
3	336135,03	2298725,85
4	336140,11	2298725,75
1	336140,14	2298727,43

16:25:000000:94: 3Y1(6)

1	335229,66	2297603,85
2	335229,46	2297598,77
3	335229,45	2297597,52
4	335229,52	2297596,26
5	335229,67	2297595,02
6	335229,90	2297593,78
7	335230,22	2297592,56
8	335230,60	2297591,37
9	335231,07	2297590,20
10	335231,61	2297589,06
11	335232,22	2297587,97
12	335232,90	2297586,91
13	335233,65	2297585,90
14	335234,46	2297584,94
15	335235,33	2297584,03
16	335236,26	2297583,18
17	335237,24	2297582,40
18	335237,64	2297582,12
19	335234,85	2297591,60
20	335232,85	2297597,85
21	335229,85	2297603,60
1	335229,66	2297603,85

16:25:000000:94: 3Y1(7)

1	335215,12	2297620,08
2	335209,35	2297625,85
3	335207,27	2297627,72

Согласовано

Взам. инв. №

Подп. и дата

Инв.№подл.

Изм.	Кол.	Лист	№Док.	Подп.	Дата

Проект планировки и проект межевания
территории линейного объекта

Лист

61

4	335202,18	2297628,71
5	335202,75	2297631,55
6	335199,35	2297634,10
7	335197,41	2297635,49
8	335195,13	2297623,98
1	335215,12	2297620,08
16:25:000000:2940: 3У1(1)		
1	336127,54	2298341,18
2	336121,49	2298339,83
3	336119,63	2298286,82
4	336125,61	2298285,98
1	336127,54	2298341,18
16:25:000000:2940: 3У1(2)		
1	336141,09	2298727,39
2	336140,14	2298727,43
3	336140,11	2298725,75
4	336135,03	2298725,85
5	336121,94	2298352,55
6	336127,97	2298353,43
1	336141,09	2298727,39
16:25:080506: 3У1(1)		
1	336125,61	2298285,98
2	336119,63	2298286,82
3	336119,63	2298286,65
4	336125,60	2298285,81
1	336125,61	2298285,98
16:25:080506: 3У1(2)		
1	336127,55	2298341,34
2	336121,50	2298339,99
3	336121,49	2298339,83
4	336127,54	2298341,18
1	336127,55	2298341,34
16:25:080506: 3У1(3)		
1	336127,97	2298353,43
2	336121,94	2298352,55
3	336121,93	2298352,35
4	336127,97	2298353,23
1	336127,97	2298353,43
16:25:080506: 3У1(4)		
1	336948,11	2295144,16
2	336944,21	2295143,27
3	336945,32	2295138,39
4	336949,22	2295139,28
1	336948,11	2295144,16
Земельные участки, находящиеся в собственности или аренде (субаренде) у АО «Татойлгаз»		

Согласовано

Взам. инв. №

Подп. и дата

Инв. №подл.

16:25:090202:297: ЗУ1		
1	338701,18	2291448,26
2	338698,06	2291445,75
3	338701,20	2291441,86
4	338703,81	2291443,96
5	338703,61	2291445,24
1	338701,18	2291448,26
16:25:080506:8: ЗУ1		
1	335301,10	2297786,69
2	335298,09	2297787,27
3	335251,10	2297787,27
4	335251,10	2297737,27
5	335301,10	2297737,27
1	335301,10	2297786,69
16:25:080506:9: ЗУ1		
1	335790,68	2298173,72
2	335740,68	2298173,72
3	335740,68	2298128,12
4	335756,20	2298123,72
5	335790,68	2298123,72
1	335790,68	2298173,72

РАЗДЕЛ 6.2. ОТВОД ЛЕСНЫХ ЗЕМЕЛЬ

Леса на территории Республики Татарстан в соответствии со статьей 8 Федерального закона №201-ФЗ от 04.12.2006 «О введении в действие Лесного Кодекса Российской Федерации» отнесены к защитным и эксплуатационным лесам, что отражено в Лесном плане Республики Татарстан, утвержденного Указом Президента Республики Татарстан №УП-880 от 24.12.2018 и лесохозяйственным регламентом Лениногорского лесничества, утвержденным Приказом Министерства лесного хозяйства Республики Татарстан от 12.02.2019 № 86-осн.

Лениногорское лесничество расположено в юго-восточной части Республики Татарстан на территории Лениногорского и Бугульминского районов.

Протяженность территории лесничества с севера на юг – 57 км, с востока на запад – 64 км.

Общая площадь образуемых лесных участков, находящиеся в категории земель лесного фонда, необходимые оформить на период строительства объекта составляет **31222,00 кв.м. (3,1222 га)**, обозначенные в графической части проекта межевания территории на чертежах 5.1-5.3 как 16:25:000000:2070: ЗУ1, 16:25:000000:2352: ЗУ1, 16:25:000000:1301: ЗУ1(1), 16:25:000000:1301: ЗУ1(2).

Согласовано

Взам. инв. №

Подп. и дата

Инв. №подл.

Изм.	Кол.	Лист	№Док.	Подп.	Дата

Проект планировки и проект межевания
территории линейного объекта

Лист

63

Таблица №5. Распределение земель.

Общая площадь, га	в том числе									
	лесные земли					нелесные земли				
	занятые лесными насаждениями	в т.ч. покрытые лесными культурами	лесные питомники, плантации	не занятые лесными насаждениями	итого	Дороги	Прокан	Болота	Другие	итого
1	2	3	4	5	6	7	8	9	10	11
3,1222	3,0944	0,2356	-	-		-	-	-	0,0278	0,0278

Таблица №6. Характеристика лесных насаждений проектируемого лесного участка.

Участковое лесничество/урочище (при наличии)	Номер квартала	Номер выдела	Состав насаждения или характеристика лесного участка при отсутствии насаждения	Площадь, га/куб.м	в том числе по группам возраста древостоя (га/куб. м)			
					Молодники	Средневозрастные	Приспевающие	Спелые и перестойные
1	2	3	4	5	6	7	8	9
Старо-Кувакское	107	19	9Б1ДН	0,2426/41	-	-	0,2426/41	-
Старо-Кувакское	43	17	6С2Б2КЛ	0,0774/17	-	-	-	0,0774/17
Старо-Кувакское	47	1	8С2Б	0,1582/20	-	0,1582/20	-	-
Старо-Кувакское	45	13	8ОС1ЛП1Б+КЛ	0,4833/72	-	-	0,4833/72	-
Старо-Кувакское	45	14	8ЛП1Б1ОС+КЛ	0,6965/153	-	-	-	0,6965/153
Старо-Кувакское	45	15	4ДН4ЛП2Б	0,3186/57	-	-	-	0,3186/57
Старо-Кувакское	45	18	9ОС1КЛ+ЛП	0,3014/30	-	-	0,3014/30	-
Старо-Кувакское	45	19	Сенокос	0,0278	-	-	-	-
Старо-Кувакское	45	20	5ЛП3Б2ОС+ДН	0,0951/19	-	-	-	0,0951/19
Старо-Кувакское	45	21	6Б2ЛП2ДН	0,1816/25	-	-	-	0,1816/25
Старо-Кувакское	45	22	6ЛП3Б1ДН+КЛ	0,3277/72	-	-	-	0,3277/72
Старо-Кувакское	45	31	8Б1ЛП1ОС	0,2120/31	-	0,2120/31	-	-

Таблица №7. Средние таксационные показатели насаждений проектируемого лесного участка.

Целевое назначение лесов	Лесной квартал/лесотаксационный выдел	Хозяйство, преобладающая порода	Состав насаждений	Возраст	Бонитет	Полнота	Средний запас древесины (куб. м/га)			
							Молодняки	Средневозрастные	Приспевающие	Спелые и перестойные
1	2	3	4	5	6	7	8	9	10	11

Согласовано

Взам. инв. №

Подп. и дата

Инв. №подл.

Проект планировки и проект межевания
территории линейного объекта

Лист

64

Изм. Кол. Лист №Док. Подп. Дата

защитные	107/19	Мягколиственные, береза	9Б1ДН	70	3	0,7	-	-	170	-
эксплуатационные	43/17	Лесные культуры, Хвойные, сосна	6С2Б2КЛ	90	2	0,6	-	-	-	220
защитные	47/1	Лесные культуры, Хвойные, сосна	8С2Б	45	2	0,6	-	130	-	-
эксплуатационные	45/13	Мягколиственные, осина	8ОС1ЛП1Б+КЛ	40	2	0,8	-	-	150	-
эксплуатационные	45/14	Мягколиственные, липа	8ЛП1Б1ОС+КЛ	80	3	0,7	-	-	-	220
эксплуатационные	45/15	Твердолиственные, дуб Мягколиственные, липа	4ДН4ЛП2Б	85	3	0,6	-	-	-	180
эксплуатационные	45/18	Мягколиственные, осина	9ОС1КЛ+ЛП	35	3	0,7	-	-	100	-
эксплуатационные	45/19	-	Сенокос	-	-	-	-	-	-	-
эксплуатационные	45/20	Мягколиственные, липа	5ЛП3Б2ОС+ДН	70	3	0,7	-	-	-	200
эксплуатационные	45/21	Мягколиственные, береза	6Б2ЛП2ДН	75	2	0,5	-	-	-	140
эксплуатационные	45/22	Мягколиственные, липа	6ЛП3Б1ДН+КЛ	75	2	0,7	-	-	-	220
эксплуатационные	45/31	Мягколиственные, береза	8Б1ЛП1ОС	50	2	0,7	-	150	-	-

6.2.1 СПОСОБ ОБРАЗОВАНИЯ ЛЕСНЫХ УЧАСТКОВ, ПЛОЩАДЬ И КАТАЛОГ КООРДИНАТ ПО ЛЕСНОМУ РЕЕСТРУ №18995-2009-12.

Общая площадь образуемых лесных участков с кадастровым номером 16:25:000000:2070: ЗУ1 составляет 2426 кв. м.

Таблица №8 Ведомость образуемых частей лесного участков.

Обозначение формируемого земельного участка	Площадь формируемого земельного участка, м²	Кадастровый номер земельного участка	Адрес (местоположение) земельного участка	Вид права на земельный участок	Назначение лесного участка	Вид целевого назначения
1	2	3	4	5	6	7
16:25:000000:2070: ЗУ1	2426,00	16:25:000000:2070	Республика Татарстан, Лениногорский муниципальный район, Лениногорское лесничество, Старо-Кувакское участковое	Право собственности Российская Федерация	1. заготовка древесины 2. заготовка и сбор недревесных лесных ресурсов 3. заготовка пищевых лесных ресурсов и сбор лекарственных растений 4. ведение сельского хозяйства и осуществление	вид целевого назначения – защитные категория защитных лесов – ценные леса: лесостепные леса

Проект планировки и проект межевания территории линейного объекта

Лист

65

Согласовано

Взам. инв. №

Подп. и дата

Инв. №подл.

Изм. Кол. Лист №Док. Подп. Дата

			лесничество, квартал 107, выдел 19		охоты 5. ведение сельского хозяйства и лесных землях 6. осуществление рекреационной деятельности 7. выполнение работ по геологическому изучению недр разработка месторождений полезных ископаемых 8. строительство, реконструкция, эксплуатация линий электропередачи, линий связи, дорог, трубопроводов и других линейных объектов 9. осуществление научно- исследовательской деятельности, образовательной деятельности 10. создание лесных плантаций и их эксплуатация 11. выращивание лесных, плодовых, ягодных, декоративных растений, лекарственных растений	
--	--	--	--	--	---	--

В соответствии нормативно-правовыми актами лесного планирования в квартале 107 выдел 19 в границах которых расположены проектируемые лесные участки относятся к категории: вид целевого назначения – защитные, категория защитных лесов – ценные леса: лесостепные леса (выписка из единого государственного лесного реестра №1);

Таблица №9 Каталог координат земельного участка 16:25:000000:2070: 3У1.

№№ точек	румбы	величина угла	горизонтальное проложение	Координаты	
				X	Y
Условный номер земельного участка 16:25:000000:2070: ЗУ1					
Площадь земельного участка: 2426 кв.м.					
н1	ЮВ	4° 23' 55"	0,90	337335,99	2292485,03
н2	ЮЗ	5° 37' 03"	15,32	337335,10	2292485,10
н3	ЮЗ	45° 00' 00"	9,56	337319,85	2292483,60
н4	СЗ	79° 55' 33"	8,06	337313,09	2292476,84
н5	СЗ	76° 07' 02"	20,74	337314,50	2292468,90
н6	СЗ	72° 18' 31"	20,74	337319,47	2292448,77
н7	СЗ	68° 30' 01"	20,74	337325,77	2292429,02
н8	СЗ	64° 41' 30"	20,74	337333,37	2292409,73
н9	СЗ	60° 52' 59"	05,295	337342,24	2292390,98
н10	СВ	7° 44' 52"	5,76	337344,81	2292386,36
н11	ЮВ	60° 52' 59"	13,88	337370,34	2292389,83
н12	ЮВ	64° 41' 30"	19,14	337363,58	2292401,96
н13	ЮВ	68° 30' 01"	19,14	337355,40	2292419,26
н14	ЮВ	72° 18' 31"	19,14	337348,38	2292437,07
н15	ЮВ	76° 07' 02"	19,14	337342,57	2292455,30
н16	ЮВ	79° 55' 33"	11,32	337337,97	2292473,89
н1				337335,99	2292485,03

Согласовано

Взам. инв. №

Подп. и дата

Инв. №подл.

Проект планировки и проект межевания
территории линейного объекта

Лист

66

Изм. Кол. Лист №Док. Подп. Дата

Выписка из единого государственного лесного реестра №1

Информация о лесном участке

Номер государственного учета в лесном реестре 18995-2009-12
 Кадастровый номер (при наличии) 16:25:000000:2070
 Условный номер (при наличии)
 Предыдущий кадастровый (условный) номер

ЛЕСНОЙ УЧАСТОК

Адрес (местоположение) Республика Татарстан, Лениногорский муниципальный район,
 Лениногорское лесничество, Старо-Кувакское участковое лесничество, квартал 107
 выдел 19 (по данным лесоустройства 2003, 2014 г)

Наименование (реквизиты) юридического лица, фамилия, имя, отчество физического лица,
 местонахождение (регистрация) правообладателя:

Право собственности Российской Федерации

Назначение лесного участка (вид(ы) использования):

1. заготовки древесины
2. заготовка и сбор недревесных лесных ресурсов
3. заготовка нишевых лесных ресурсов и сбор лекарственных растений
4. ведение охотничьего хозяйства и осуществление охоты
5. ведение сельского хозяйства на лесных землях
6. осуществление рекреационной деятельности
7. выполнение работ по геологическому изучению недр разработка месторождений полезных ископаемых
8. строительство, реконструкция, эксплуатация линий электропередачи, линий связи, дорог, трубопроводов и других линейных объектов
9. осуществление научно-исследовательской деятельности, образовательной деятельности
10. создание лесных плантаций и их эксплуатация
11. выращивание лесных, плодовых, ягодных, декоративных растений, лекарственных растений

Площадь: 1,9 га

Документы - основания пользования лесным участком:
 не обременен

Особые отметки: вид целевого назначения - защитные
 категория защитных лесов - ценные леса: лесостепные леса

Должностное лицо органа,
 осуществляющего ведение
 государственного лесного
 реестра –
 Первый заместитель министра лесного хозяйства
 Республики Татарстан

И.Н. Зарипов
 Ф.И.О.

Дата 04.12.2020

Подпись



Согласовано

Взам. инв. №

Подп. и дата

Инв. №подл.

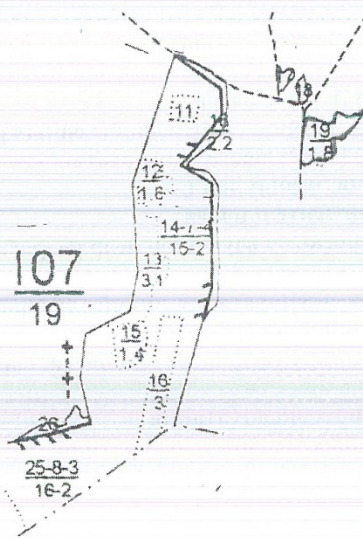
Карта-схема расположения и границы лесного участка

Республика Татарстан, Лениногорский муниципальный район
(субъект Российской Федерации, муниципальное образование)

Лесничество (лесопарк) Лениногорское
(название)

Участковое лесничество Старо-Кувакское
(название)

Масштаб 1: 10 000



Условные обозначения: — границы лесного участка

Должностное лицо органа,
осуществляющего ведение
государственного лесного
реестра –
Первый заместитель министра лесного хозяйства
Республики Татарстан

И.Н. Зарипов
ф.и.о.

Дата 04.12.2020

Подпись



Согласовано

Взам. инв. №

Подп. и дата

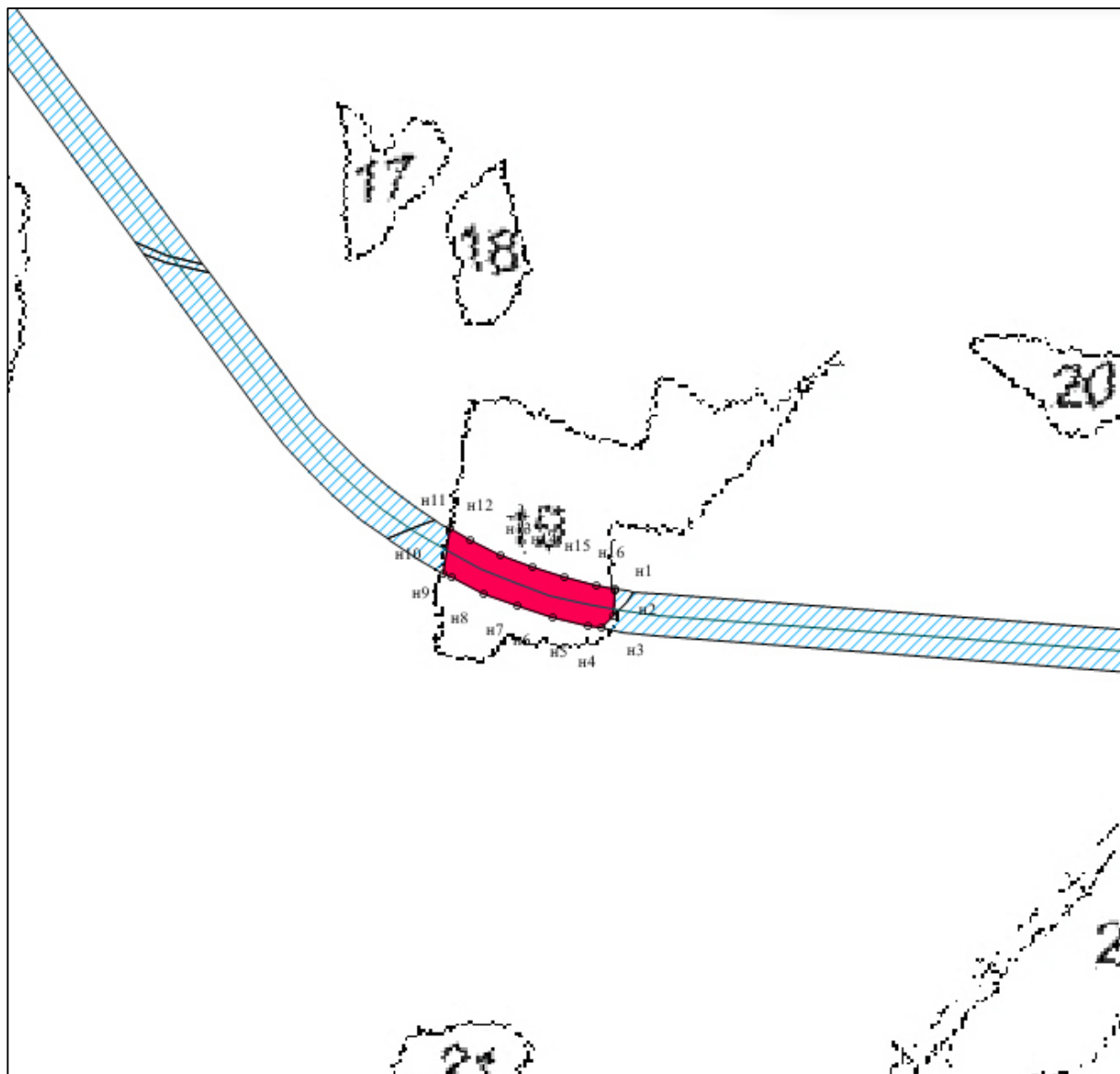
Инв. № подл.

Проект планировки и проект межевания
территории линейного объекта

Лист

68

Изм. Кол. Лист № Док. Подп. Дата



Согласовано

Взам. инв. №

Подпн. и дата

Инв. № подл.

Изм.	Кол.	Лист	№ Док.	Подп.	Дата

Проект планировки и проект межевания территории линейного объекта

Лист

69

6.2.2 СПОСОБ ОБРАЗОВАНИЯ ЛЕСНЫХ УЧАСТКОВ, ПЛОЩАДЬ И КАТАЛОГ КООРДИНАТ ПО ЛЕСНОМУ РЕЕСТРУ №18956-2009-12.

Общая площадь образуемых лесных участков с кадастровым номером 16:25:000000:2352: ЗУ1 составляет 1582 кв. м.

Таблица №10 Ведомость образуемых частей лесного участков.

Обозначение формируемого земельного участка	Площадь формируемого земельного участка, м²	Кадастровый номер земельного участка	Адрес (местоположение) земельного участка	Вид права на земельный участок	Назначение лесного участка	Вид целевого назначения
1	2	3	4	5	6	7
16:25:000000:2352: ЗУ1	1582,00	16:25:000000:2352	Республика Татарстан, Лениногорский муниципальный район, Лениногорское лесничество, Старо-Кувакское участковое лесничество, квартал 47, выдел 1	Право собственности Российская Федерация	1. заготовка древесины 2. заготовка пищевых лесных ресурсов и сбор лекарственных растений 3. ведение охотничьего хозяйства и осуществление охоты 4. ведение сельского хозяйства на лесных землях 5. осуществление рекреационной деятельности 6. строительство, реконструкция, эксплуатация линий электропередачи, линий связи, дорог, трубопроводов и других линейных объектов 7. осуществление научно-исследовательской деятельности, образовательной деятельности	вид целевого назначения – защитные, эксплуатационные леса категория защитных лесов – ценные леса: лесостепные леса

В соответствии с нормативно-правовыми актами лесного планирования в квартале 47 выдел 1 в границах которых расположены проектируемые лесные участки относятся к категории: вид целевого назначения – защитные, эксплуатационные леса, категория защитных лесов – ценные леса: лесостепные леса (выписка из единого государственного лесного реестра №2);

Таблица №11 Каталог координат земельного участка 16:25:000000:2352: ЗУ1.

№№ точек	румбы	величина угла	горизонтальное проложение	Координаты	
				X	Y
Условный номер земельного участка 16:25:000000:2352: ЗУ1					
Площадь земельного участка: 1582 кв.м.					
н1	ЮВ	13° 29' 28"	15,74	337204,82	2294064,39
н2	ЮВ	31° 51' 25"	13,93	337189,51	2294068,06
н3	СЗ	77° 08' 35"	56,43	337177,68	2294075,41
н4	СЗ	79° 16' 01"	18,89	337190,24	2294020,40
н5	СВ	10° 48' 06"	23,98	337193,76	2294001,84
н6	ЮВ	79° 16' 01"	19,75	337217,32	2294006,33

Проект планировки и проект межевания территории линейного объекта

Лист

70

Согласовано

Взам. инв. №

Подп. и дата

Инв. №подл.

Изм. Кол. Лист №Док. Подп. Дата

н7	ЮВ	077° 08' 34.57"	39,65	337213,64	2294025,74
н1				337204,82	2294064,39

Согласовано			

Инв.№подл.	Подп. и дата	Взам. инв. №

Изм.	Кол.	Лист	№Док.	Подп.	Дата

Выписка из единого государственного лесного реестра №2

Информация о лесном участке

Номер государственного учета в лесном реестре 18956-2009-12
 Кадастровый номер (при наличии) 16:25:000000:2352
 Условный номер (при наличии)
 Предыдущий кадастровый (условный) номер

ЛЕСНОЙ УЧАСТОК

Адрес (местоположение) Республика Татарстан, Лениногорский муниципальный район, Лениногорское лесничество, Старо-Кувакское участковое лесничество, квартал 47 выделы 1ч,2ч,3,4ч,5-11,12,13-24; квартал 48 выделы 1-4,5ч,6-26; квартал 108 выделы 1-4,7,8 (по данным лесоустройство 2003 г)

Наименование (реквизиты) юридического лица, фамилия, имя, отчество физического лица, местонахождение (регистрация) правообладателя:
Право собственности Российской Федерации

Назначение лесного участка (вид(ы) использования):

1. заготовки древесины
2. заготовка пищевых лесных ресурсов и сбор лекарственных растений
3. ведение охотничьего хозяйства и осуществление охоты
4. ведение сельского хозяйства на лесных землях
5. осуществление рекреационной деятельности
6. строительство, реконструкция, эксплуатация линий электропередачи, линий связи, дорог, трубопроводов и других линейных объектов
7. осуществление научно- исследовательской деятельности, образовательной деятельности

Площадь: 221,16 га

Документы - основания пользования лесным участком:
не обременен

Особые отметки: вид целевого назначения - защитные, эксплуатационные леса
 категория защитных лесов - ценные леса: лесостепные леса

Должностное лицо органа, осуществляющего ведение государственного лесного реестра –
 Первый заместитель министра лесного хозяйства
 Республики Татарстан

И.Н. Зарипов
 ф.и.о

Дата 04.12.2020

Подпись



Согласовано

Взам. инв. №

Подп. и дата

Инв.№подл.

Карта-схема расположения и границы лесного участка

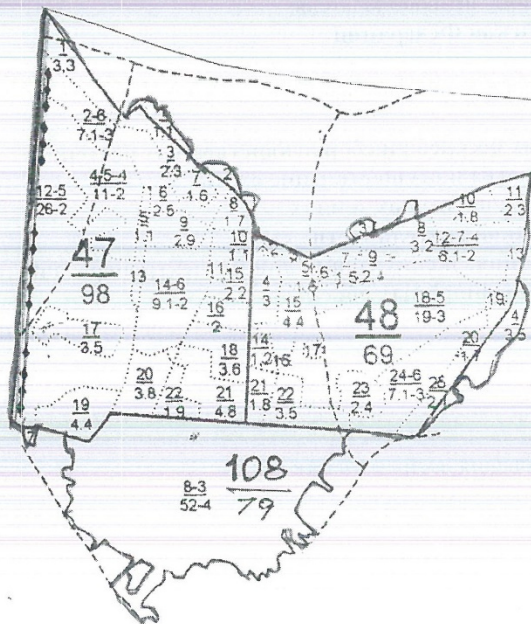
Республика Татарстан, Лениногорский муниципальный район
(субъект Российской Федерации, муниципальное образование)

Лесничество (лесопарк) Лениногорское
(название)

Участковое лесничество Старо-Кувакское
(название)

Лесоустройство 2003

Масштаб 1: 10 000



Карта-схема расположения и границы лесного участка

Республика Татарстан, Лениногорский муниципальный район
(субъект Российской Федерации, муниципальное образование)

Лесничество (лесопарк) Лениногорское
(название)

Участковое лесничество Старо-Кувакское
(название)

Лесовостройство 2014

Масштаб 1: 10 000



Условные обозначения: — границы лесного участка

Должностное лицо органа,
осуществляющего ведение
государственного лесного
реестра –
Первый заместитель министра лесного хозяйства
Республики Татарстан

И.Н. Зарипов
Ф.И.О.

Дата 04.12.2010

Подпись



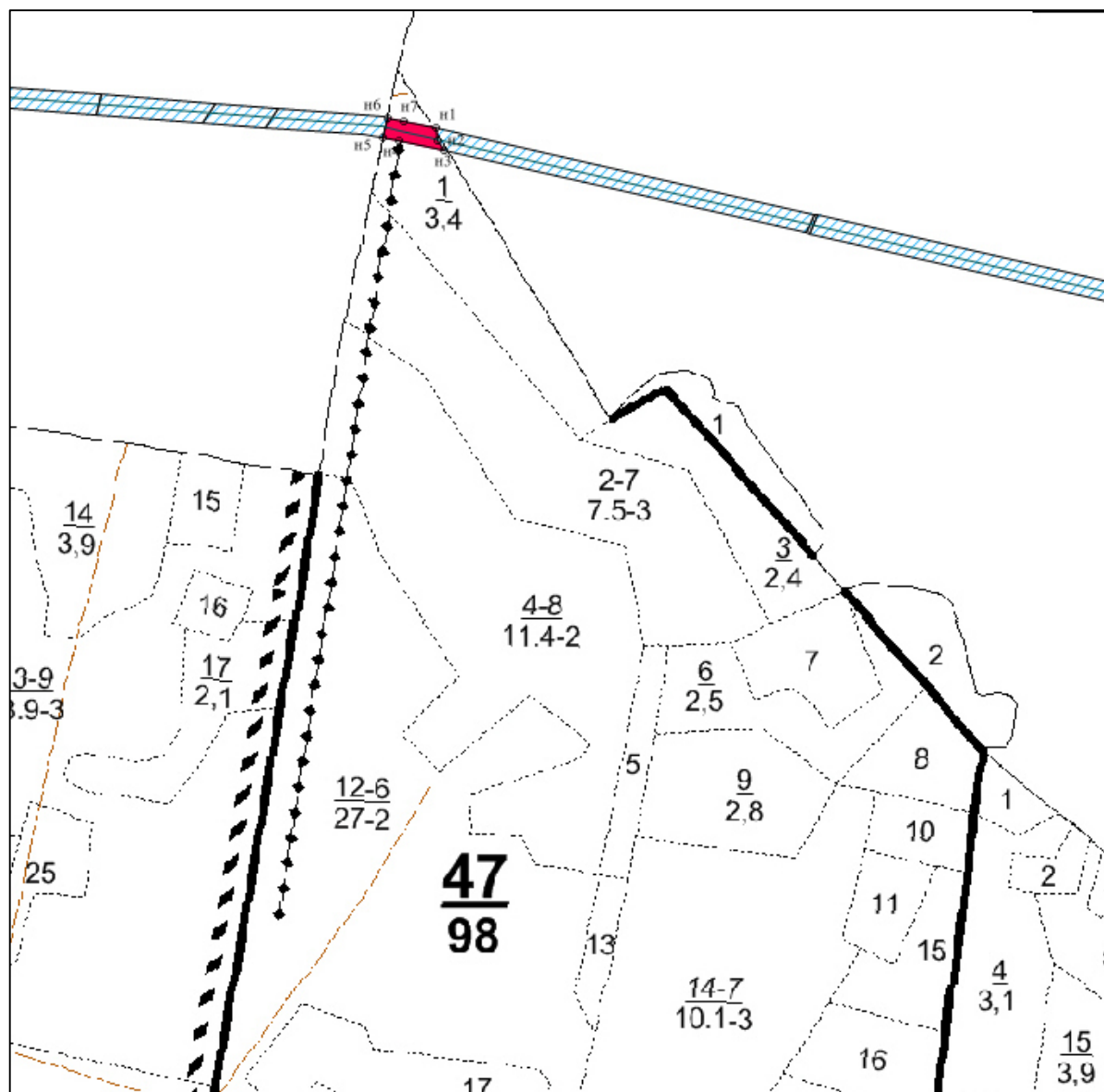
Согласовано

Взам. инв. №

Подп. и дата

Инв. №подл.

6.2.2(1) СХЕМА РАСПОЛОЖЕНИЯ ПРОЕКТИРУЕМОГО ЛЕСНОГО УЧАСТКА
16:25:000000:2352: ЗУ1 НА ЛЕСНОМ ПЛАНШЕТЕ ПО ЛЕСНОМУ РЕЕСТРУ №18956-
2009-12.



Согласовано

Взам. инв. №

Подп. и дата

Инв. №подл.

Изм.	Кол.	Лист	№Док.	Подп.	Дата

Проект планировки и проект межевания
территории линейного объекта

Лист

75

6.2.3 СПОСОБ ОБРАЗОВАНИЯ ЛЕСНЫХ УЧАСТКОВ, ПЛОЩАДЬ И КАТАЛОГ КООРДИНАТ ПО ЛЕСНОМУ РЕЕСТРУ №25337-2010-12.

Общая площадь образуемых лесных участков с кадастровым номером 16:25:000000:1301:ЗУ1(1), 16:25:000000:1301:ЗУ1(2) составляет 27214,00 кв. м.

Таблица №12 Ведомость образуемых частей лесного участков.

Обозначение формируемого земельного участка	Площадь формируемого земельного участка, м²	Кадастровый номер земельного участка	Адрес (местоположение) земельного участка	Вид права на земельный участок	Назначение лесного участка	Вид целевого назначения
1	2	3	4	5	6	7
16:25:000000:1301:ЗУ1(1)	774,00	16:25:000000:1301	Республика Татарстан, Лениногорский муниципальный район, Лениногорское лесничество, Старо-Кувакское участковое лесничество, квартал 43, выдел 17	Право собственности Российская Федерация	1. заготовка древесины 2. заготовка и сбор недревесных лесных ресурсов 3. заготовка пищевых лесных ресурсов и сбор лекарственных растений 4. ведение охотничьего хозяйства и осуществление охоты 5. ведение сельского хозяйства и лесных землях 6. осуществление рекреационной деятельности 7. выполнение работ по геологическому изучению недр разработка месторождений полезных ископаемых 8. строительство, реконструкция, эксплуатация линий электропередачи, линий связи, дорог, трубопроводов и других линейных объектов 9. осуществление научно-исследовательской деятельности, образовательной деятельности 10. создание лесных плантаций и их эксплуатация 11. выращивание лесных, плодовых, ягодных, декоративных растений, лекарственных растений 12. переработка древесины и иных лесных ресурсов 13. иные виды, определенные в соответствии с частью 2 статьи 6 Лесного кодекса	вид целевого назначения – защитные, эксплуатационные леса категория защитных лесов – ценные леса: лесостепные леса
16:25:000000:1301:ЗУ1(2)	26440,00	16:25:000000:1301	Республика Татарстан, Лениногорский муниципальный район,	Право собственности Российская Федерация	1. заготовка древесины 2. заготовка и сбор недревесных лесных ресурсов 3. заготовка пищевых	вид целевого назначения – защитные, эксплуатационные леса

Согласовано

Взам. инв. №

Подп. и дата

Инв. №подл.

Проект планировки и проект межевания территории линейного объекта

Лист

76

Изм. Кол. Лист №Док. Подп. Дата

			Ленинское лесничество, Старо-Кувакское участковое лесничество, квартал 43, выдел 17		лесных ресурсов и сбор лекарственных растений 4. ведение охотничьего хозяйства и осуществление охоты 5. ведение сельского хозяйства и лесных землях 6. осуществление рекреационной деятельности 7. выполнение работ по геологическому изучению недр разработка месторождений полезных ископаемых 8. строительство, реконструкция, эксплуатация линий электропередачи, линий связи, дорог, трубопроводов и других линейных объектов 9. осуществление научно- исследовательской деятельности, образовательной деятельности 10. создание лесных плантаций и их эксплуатация 11. выращивание лесных, плодовых, ягодных, декоративных растений, лекарственных растений 12. переработка древесины и иных лесных ресурсов 13. иные виды, определенные в соответствии с частью 2 статьи 6 Лесного кодекса	категория защитных лесов – ценные леса: лесостепные леса
--	--	--	---	--	--	---

В соответствии нормативно-правовыми актами лесного планирования в квартале 43 выдел 17, квартале 45 выдела 18, 19, 20, 13, 31, 14, 15, 21, 22 в границах которых расположены проектируемые лесные участки относятся к категории: вид целевого назначения – защитные, эксплуатационные леса, категория защитных лесов – ценные леса: лесостепные леса (выписка из единого государственного лесного реестра №3);

Таблица №13 Каталог координат земельного участка 16:25:000000:1301: 3У1(1).

№№ точек	румбы	величина угла	горизонтальное проложение	Координаты	
				X	Y
Условный номер земельного участка 16:25:000000:1301: 3У1(1)					
Площадь земельного участка: 774,00 кв.м.					
н1	ЮЗ	8° 52' 21"	93,87	338674,92	2291496,84
н2	СЗ	63° 26' 06"	06,18	338582,17	2291482,36
н3	СЗ	63° 19' 20"	02,27	338584,93	2291476,83
н4	СВ	8° 46' 40"	05,50	338585,95	2291474,80
н5	СВ	8° 44' 52"	51,15	338591,39	2291475,64
н6	СВ	8° 44' 29"	39,40	338641,95	2291483,42
н7	ЮВ	51° 10' 07"	09,53	338680,90	2291489,41
н1				338674,92	2291496,84

Проект планировки и проект межевания
территории линейного объекта

Лист

77

Согласовано

Взам. инв. №

Подп. и дата

Инв. №подл.

Изм.	Кол.	Лист	№Док.	Подп.	Дата
------	------	------	-------	-------	------

Таблица №14 Каталог координат земельного участка 16:25:000000:1301: 3У1(2).

№№ точек	румбы	величина угла	горизонтальное проложение	Координаты	
				X	Y
Условный номер земельного участка 16:25:000000:1301: 3У1(2)					
Площадь земельного участка: 26440,00 кв.м.					
н1	ЮВ	79° 16' 01"	3,38	337217,94	2294003,01
н2	ЮЗ	10° 48' 06"	23,98	337217,32	2294006,33
н3	СЗ	79° 16' 01"	2,46	337193,76	2294001,84
н4	СЗ	83° 30' 53"	21,35	337194,21	2293999,42
н5	СЗ	85° 38' 19"	118,21	337196,63	2293978,21
н6	СЗ	85° 38' 19"	75,29	337205,62	2293860,34
н7	СЗ	85° 38' 19"	128,93	337211,34	2293785,27
н8	СЗ	85° 38' 19"	275,73	337221,15	2293656,71
н9	СЗ	85° 38' 19"	131,30	337242,11	2293381,77
н10	СЗ	85° 38' 19"	178,67	337252,10	2293250,86
н11	СЗ	85° 38' 19"	18,39	337265,69	2293072,70
н12	СЗ	85° 38' 19"	146,97	337267,09	2293054,36
н13	СЗ	85° 38' 19"	8,73	337278,26	2292907,82
н14	СВ	54° 16' 16"	14,67	337278,93	2292899,11
н15	СЗ	33° 11' 54"	18,36	337287,49	2292911,02
н16	ЮВ	85° 38' 19"	25,67	337302,85	2292900,97
н17	ЮВ	85° 38' 19"	117,61	337300,90	2292926,57
н18	ЮВ	85° 38' 19"	47,47	337291,96	2293043,84
н19	ЮВ	85° 38' 19"	194,66	337288,35	2293091,17
н20	ЮВ	85° 38' 19"	76,51	337273,54	2293285,27
н21	ЮВ	85° 38' 19"	301,62	337267,73	2293361,56
н22	ЮВ	85° 38' 19"	137,96	337244,79	2293662,31
н23	ЮВ	85° 38' 19"	76,07	337234,30	2293799,88
н24	ЮВ	85° 38' 19"	104,61	337228,51	2293875,73
н1	ЮВ	83° 30' 53"	23,13	337220,56	2293980,04
				337217,94	2294003,01

Согласовано

Взам. инв. №

Подп. и дата

Инв.№подл.

Изм.	Кол.	Лист	№Док.	Подп.	Дата

Проект планировки и проект межевания
территории линейного объекта

Выписка из единого государственного лесного реестра №3

Информация о лесном участке

Номер государственного учета в лесном реестре 25337-2010-12
 Кадастровый номер (при наличии) 16:25:000000:1301
 Условный номер (при наличии)
 Предыдущий кадастровый (условный) номер

ЛЕСНОЙ УЧАСТОК

Адрес (местоположение) Республика Татарстан, Лениногорский муниципальный район, Лениногорское лесничество, Старо-Кувакское участковое лесничество, квартал 21 выдела 32-34,36,39; квартал 41 выдел 1-9,10ч,11-21,22ч,23-34; квартала 43-46; квартал 108 выдела 5,6; квартал 107 выдела3,4,6,7,10,20-22 (по данным лесоустройство 2003 г)

Наименование (реквизиты) юридического лица, фамилия, имя, отчество физического лица, местонахождение (регистрация) правообладателя:
 Право собственности Российской Федерации

Назначение лесного участка (вид(ы) использования):

1. заготовки древесины
2. заготовка и сбор недревесных лесных ресурсов
3. заготовка пищевых лесных ресурсов и сбор лекарственных растений
4. ведение охотничьего хозяйства и осуществление охоты
5. ведение сельского хозяйства на лесных землях
6. осуществление рекреационной деятельности
7. выполнение работ по геологическому изучению недр разработка месторождений полезных ископаемых
8. строительство, реконструкция, эксплуатация линий электропередачи, линий связи, дорог, трубопроводов и других линейных объектов
9. осуществление научно- исследовательской деятельности, образовательной деятельности
10. создание лесных плантации и их эксплуатация
11. выращивание лесных, плодовых, ягодных, декоративных растений, лекарственных растений
12. переработка древесины и иных лесных ресурсов
13. иные виды, определенные в соответствии с частью 2 статьи 6 Лесного кодекса

Площадь: 587,98 га

Документы - основания пользования лесным участком:
 не обременен

Особые отметки: вид целевого назначения - защитные, эксплуатационные леса
 категория защитных лесов - ценные леса: лесостепные леса

Должностное лицо органа, осуществляющего ведение государственного лесного реестра –
 Первый заместитель министра лесного хозяйства
 Республики Татарстан

И.Н. Зарипов
 Ф.И.О

Дата 04.12.2020

Подпись



Согласовано

Взам. инв. №

Подп. и дата

Инв.№подл.

Карта-схема расположения и границы лесного участка

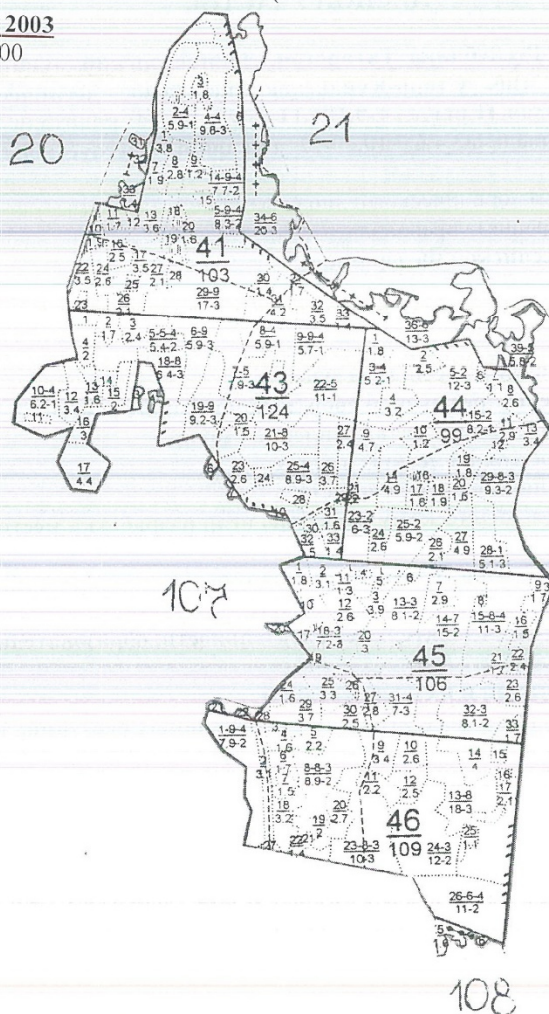
Республика Татарстан, Лениногорский муниципальный район
(субъект Российской Федерации, муниципальное образование)

Лесничество (лесопарк) Лениногорское
(название)

Участковое лесничество Старо-Кувакское
(название)

Лесовостройство 2003

Масштаб 1: 25 000



Условные обозначения: — границы лесного участка

Должностное лицо органа,
осуществляющего ведение
государственного лесного
реестра –
Первый заместитель министра лесного хозяйства
Республики Татарстан

И.Н. Зарипов
Ф.И.О

Дата 04.12.2020



Согласовано

Взам. инв. №

Подп. и дата

Инв. №подл.

Изм.	Кол.	Лист	№Док.	Подп.	Дата

Проект планировки и проект межевания
территории линейного объекта

Лист

80

Карта-схема расположения и границы лесного участка

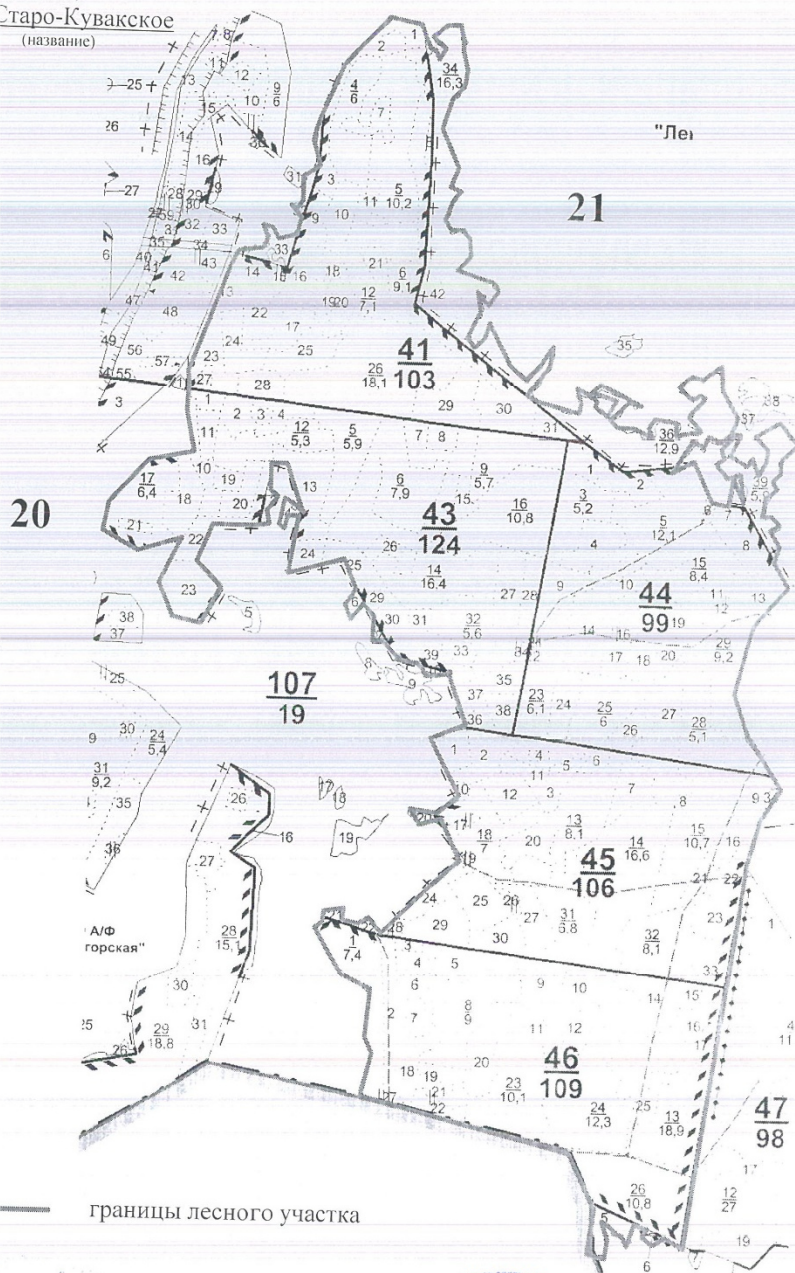
Республика Татарстан, Лениногорский муниципальный район
(субъект Российской Федерации, муниципальное образование)

Лесничество (лесопарк) Лениногорское
(название)

Участковое лесничество Старо-Кувакское
(название)

Лесовстройство 2014

Масштаб 1: 25 000



Условные обозначения: — границы лесного участка

Должностное лицо органа,
осуществляющего ведение
государственного лесного
реестра –
Первый заместитель министра лесного хозяйства
Республики Татарстан
И.Н. Зарипов

Дата 04.12.2020

Подпись



Согласовано

Взам. инв. №

Подп. и дата

Инв. №подл.

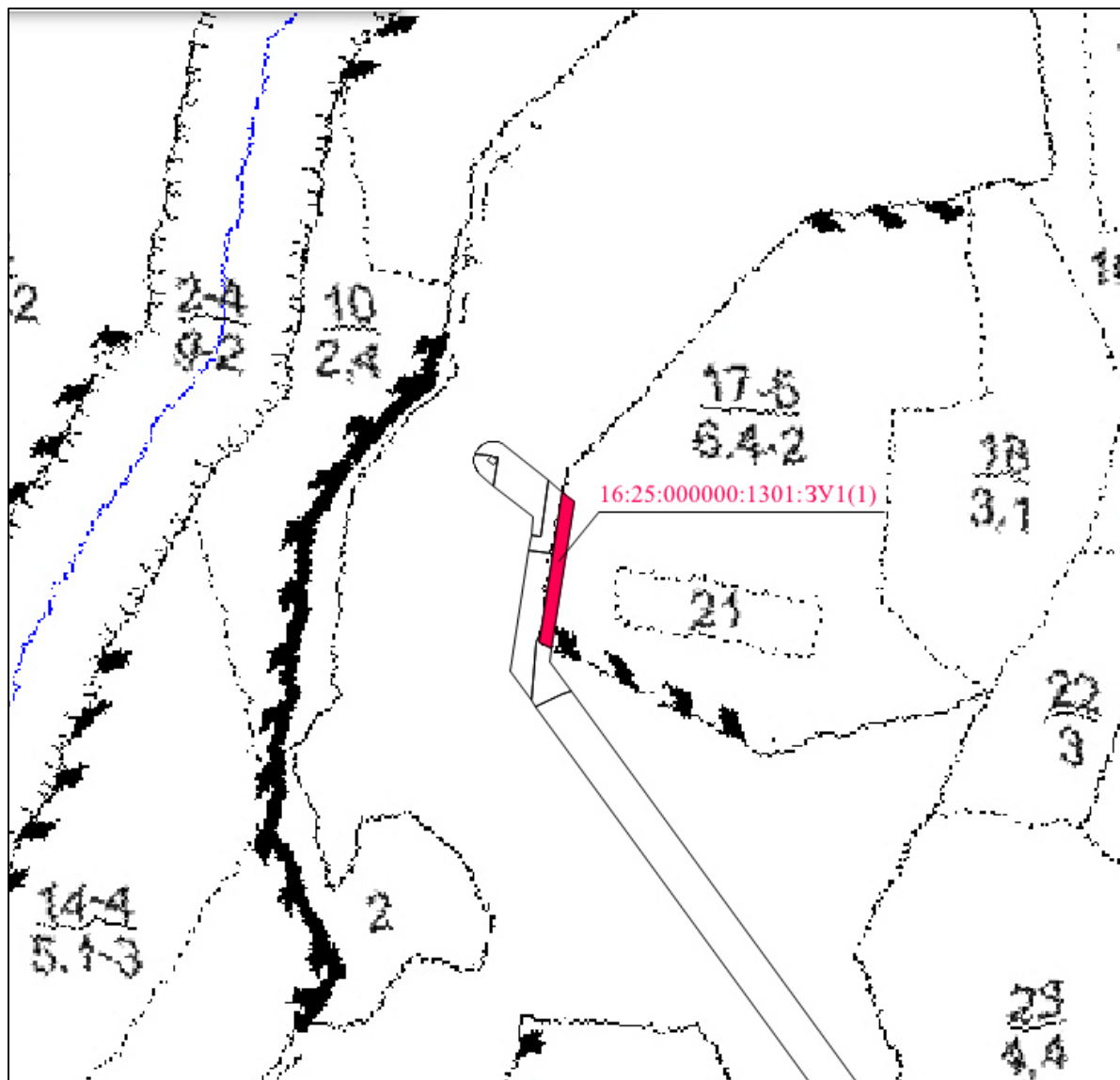
Изм. Кол. Лист №Док. Подп. Дата

Проект планировки и проект межевания
территории линейного объекта

Лист

81

**6.2.3(1) СХЕМА РАСПОЛОЖЕНИЯ ПРОЕКТИРУЕМОГО ЛЕСНОГО УЧАСТКА
16:25:000000:1301: ЗУ1(1) НА ЛЕСНОМ ПЛАНШЕТЕ ПО ЛЕСНОМУ РЕЕСТРУ
№25337-2010-12.**



Согласовано

Взам. инв. №

Подп. и дата

Инв.№подл.

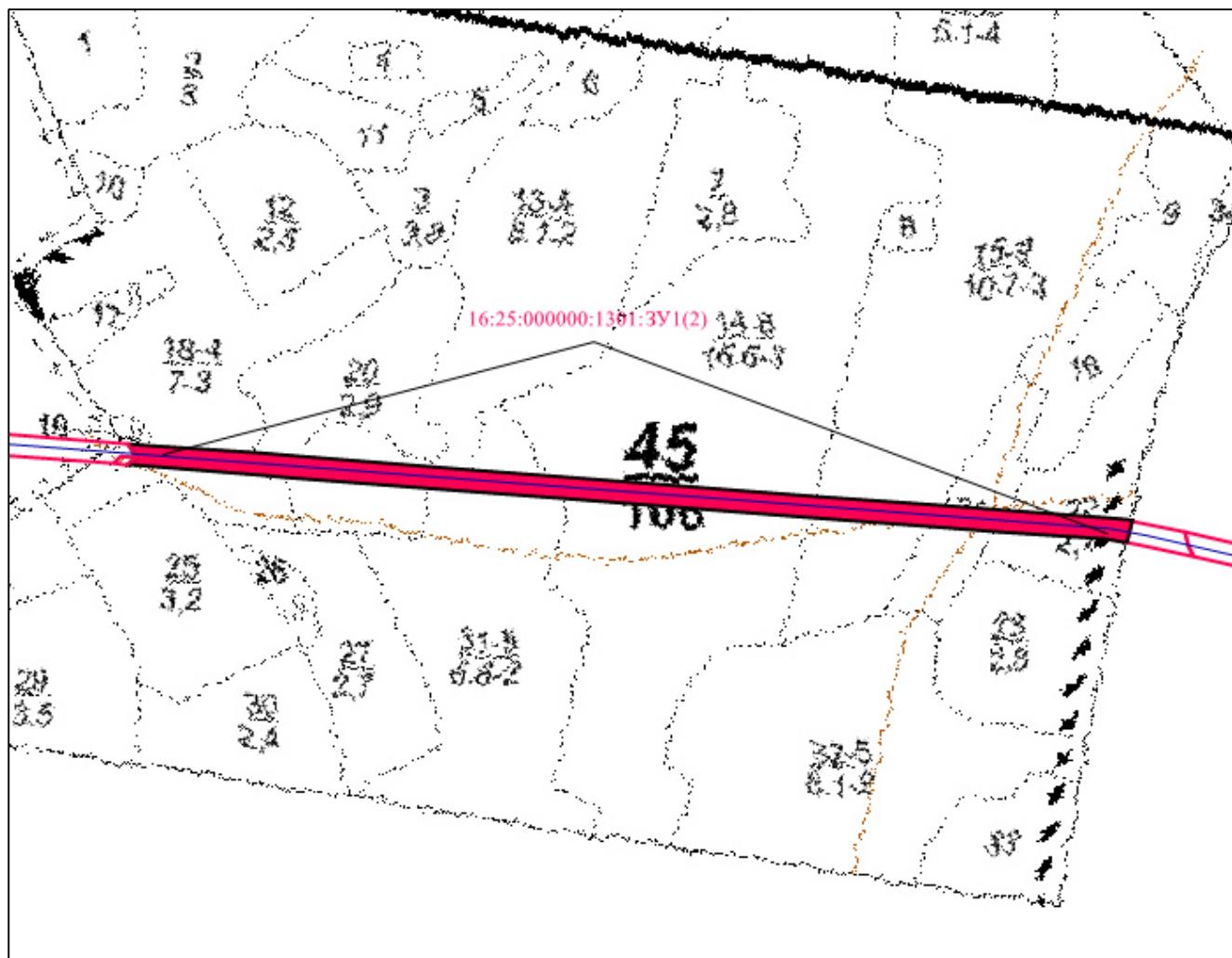
Изм.	Кол.	Лист	№Док.	Подп.	Дата

Проект планировки и проект межевания
территории линейного объекта

Лист

82

**6.2.3(2) СХЕМА РАСПОЛОЖЕНИЯ ПРОЕКТИРУЕМОГО ЛЕСНОГО
УЧАСТКА 1216:25:000000:1301: ЗУ1(2) НА ЛЕСНОМ ПЛАНШЕТЕ ПО ЛЕСНОМУ
РЕЕСТРУ №25337-2010-12.**



Согласовано

Взам. инв. №

Подп. и дата

Инв. №подл.

Изм.	Кол.	Лист	№Док.	Подп.	Дата

Проект планировки и проект межевания
территории линейного объекта

Лист

83

Таблица №23. Ведомость координат поворотных точек границ охранной зоны

Условные обозначение точки	Координаты	
	X	Y
1	2	3
Охранная зона проектируемого нефтепровода		
1	335913,25	2298220,46
2	335911,87	2298220,84
3	335907,77	2298221,29
4	335903,64	2298221,06
5	335899,62	2298220,15
6	335895,79	2298218,59
7	335892,28	2298216,42
8	335889,17	2298213,71
9	335886,55	2298210,51
10	335884,49	2298206,94
11	335883,05	2298203,07
12	335882,26	2298199,01
13	335882,15	2298194,89
14	335882,22	2298193,66
15	335882,85	2298189,35
16	335884,21	2298185,21
17	335886,27	2298181,37
18	335888,97	2298177,94
19	335892,22	2298175,04
20	335895,93	2298172,75
21	335899,97	2298171,13
22	335904,24	2298170,25
23	335908,60	2298170,11
24	335961,99	2298173,14
25	335963,10	2298153,44
26	335963,73	2298149,13
27	335965,09	2298144,99
28	335967,15	2298141,15
29	335969,85	2298137,73
30	335973,10	2298134,82
31	335976,80	2298132,53
32	335980,85	2298130,92
33	335985,12	2298130,03
34	335989,47	2298129,89
35	336149,30	2298138,94
36	336341,62	2297845,64
37	336345,98	2297838,51
38	336349,68	2297831,48

Согласовано

Взам. инв. №

Подп. и дата

Инв. №подл.

Изм.	Кол.	Лист	№Док.	Подп.	Дата

Проект планировки и проект межевания
территории линейного объекта

Лист

84

39	336352,94	2297824,22
40	336355,72	2297816,78
41	336358,02	2297809,17
42	336359,84	2297801,43
43	336361,16	2297793,59
44	336361,98	2297785,68
45	336362,29	2297777,73
46	336362,10	2297769,78
47	336361,41	2297761,86
48	336360,21	2297754,00
49	336358,51	2297746,24
50	336356,33	2297738,59
51	336353,53	2297730,73
52	336257,78	2297486,75
53	335775,14	2297580,73
54	335717,89	2297630,47
55	335714,36	2297633,03
56	335710,45	2297634,93
57	335706,27	2297636,13
58	335364,95	2297702,60
59	335360,61	2297703,06
60	335356,27	2297702,75
61	335352,04	2297701,70
62	335348,05	2297699,93
63	335344,44	2297697,49
64	335341,31	2297694,47
65	335338,74	2297690,94
66	335336,83	2297687,03
67	335335,63	2297682,84
68	335334,37	2297676,40
69	335333,92	2297672,29
70	335334,15	2297668,17
71	335335,06	2297664,14
72	335336,61	2297660,32
73	335338,78	2297656,80
74	335341,49	2297653,69
75	335344,68	2297651,07
76	335348,26	2297649,00
77	335352,13	2297647,56
78	335356,18	2297646,77
79	335360,31	2297646,66
80	335364,40	2297647,23
81	335368,34	2297648,46
82	335371,95	2297650,29
83	335690,15	2297588,33

Согласовано

Взам. инв. №

Подп. и дата

Инв. №подл.

Изм.	Кол.	Лист	№Док.	Подп.	Дата

Проект планировки и проект межевания
территории линейного объекта

Лист

84	335747,40	2297538,60
85	335750,93	2297536,04
86	335754,84	2297534,13
87	335759,02	2297532,93
88	336248,62	2297437,60
89	336255,86	2296624,82
90	336255,88	2296624,00
91	336256,70	2296604,28
92	336256,82	2296602,64
93	336258,94	2296583,02
94	336259,17	2296581,39
95	336262,58	2296561,95
96	336262,91	2296560,34
97	336267,59	2296541,17
98	336268,03	2296539,59
99	336273,96	2296520,76
100	336274,50	2296519,21
101	336281,65	2296500,82
102	336282,30	2296499,31
103	336290,64	2296481,42
104	336291,39	2296479,95
105	336300,89	2296462,66
106	336301,73	2296461,24
107	336312,35	2296444,61
108	336313,28	2296443,25
109	336324,97	2296427,35
110	336325,98	2296426,06
111	336338,69	2296410,96
112	336339,79	2296409,74
113	336353,47	2296395,51
114	336354,65	2296394,36
115	336369,23	2296381,06
116	336370,48	2296380,00
117	336385,90	2296367,69
118	336386,55	2296367,18
119	336612,03	2296199,03
120	336626,13	2296187,79
121	336639,19	2296175,94
122	336651,46	2296163,27
123	336662,90	2296149,85
124	336673,45	2296135,72
125	336683,08	2296120,94
126	336691,73	2296105,57
127	336699,39	2296089,68
128	336706,01	2296073,33

Согласовано

Взам. инв. №

Подп. и дата

Инв. №подл.

Изм.	Кол.	Лист	№Док.	Подп.	Дата

Проект планировки и проект межевания
территории линейного объекта

Лист

86

129	336711,57	2296056,60
130	336716,14	2296039,15
131	337177,46	2294017,96
132	337181,34	2293997,47
133	337183,70	2293976,76
134	337295,65	2292508,94
135	337295,73	2292508,05
136	337298,15	2292486,58
137	337298,41	2292484,80
138	337302,37	2292463,57
139	337302,76	2292461,81
140	337308,23	2292440,92
141	337308,75	2292439,20
142	337315,71	2292418,75
143	337316,35	2292417,07
144	337324,77	2292397,18
145	337325,53	2292395,54
146	337335,35	2292376,31
147	337336,23	2292374,74
148	337347,41	2292356,26
149	337348,40	2292354,75
150	337360,88	2292337,13
151	337361,97	2292335,70
152	337375,69	2292319,01
153	337376,88	2292317,66
154	337391,77	2292302,01
155	337393,05	2292300,75
156	337409,02	2292286,21
157	337410,40	2292285,05
158	337427,37	2292271,70
159	337428,09	2292271,15
160	338555,56	2291448,16
161	338559,78	2291445,68
162	338564,41	2291444,06
163	338569,26	2291443,38
164	338574,15	2291443,66
165	338659,50	2291456,98
166	338681,72	2291429,38
167	338684,56	2291426,39
168	338687,86	2291423,91
169	338691,52	2291422,00
170	338695,45	2291420,73
171	338699,53	2291420,12
172	338703,66	2291420,18
173	338707,72	2291420,93

Согласовано

Взам. инв. №

Подп. и дата

Инв. №подл.

Изм.	Кол.	Лист	№Док.	Подп.	Дата

Проект планировки и проект межевания
территории линейного объекта

Лист

87

174	338711,61	2291422,33
175	338715,21	2291424,36
176	338718,42	2291426,95
177	338721,17	2291430,03
178	338723,37	2291433,52
179	338724,97	2291437,33
180	338725,91	2291441,35
181	338726,19	2291445,47
182	338725,78	2291449,58
183	338724,70	2291453,56
184	338722,98	2291457,32
185	338720,67	2291460,74
186	338689,40	2291499,59
187	338686,38	2291502,73
188	338682,85	2291505,30
189	338678,94	2291507,23
190	338674,75	2291508,44
191	338670,42	2291508,91
192	338666,06	2291508,61
193	338576,67	2291494,66
194	337457,93	2292311,27
195	337442,02	2292323,79
196	337427,38	2292337,12
197	337413,74	2292351,47
198	337401,16	2292366,76
199	337389,72	2292382,91
200	337379,47	2292399,85
201	337370,47	2292417,48
202	337362,75	2292435,72
203	337356,37	2292454,46
204	337351,36	2292473,61
205	337347,73	2292493,07
206	337345,47	2292513,19
207	337233,52	2293981,03
208	337233,43	2293981,95
209	337230,92	2294004,04
210	337230,64	2294005,87
211	337226,50	2294027,72
212	337226,31	2294028,63
213	336764,80	2296050,67
214	336764,61	2296051,44
215	336759,73	2296070,06
216	336759,27	2296071,59
217	336753,21	2296089,85
218	336752,65	2296091,36

Согласовано

Взам. инв. №

Подп. и дата

Инв. №подл.

Изм.	Кол.	Лист	№Док.	Подп.	Дата

Проект планировки и проект межевания
территории линейного объекта

Лист

88

219	336745,43	2296109,19
220	336744,78	2296110,66
221	336736,43	2296127,99
222	336735,69	2296129,41
223	336726,25	2296146,18
224	336725,41	2296147,55
225	336714,91	2296163,67
226	336714,00	2296164,99
227	336702,49	2296180,41
228	336701,49	2296181,66
229	336689,01	2296196,31
230	336687,93	2296197,49
231	336674,54	2296211,31
232	336673,39	2296212,43
233	336659,14	2296225,36
234	336657,92	2296226,40
235	336642,87	2296238,39
236	336642,24	2296238,88
237	336416,77	2296407,02
238	336402,31	2296418,56
239	336388,95	2296430,75
240	336376,42	2296443,79
241	336364,76	2296457,63
242	336354,05	2296472,21
243	336344,32	2296487,45
244	336335,61	2296503,31
245	336327,96	2296519,70
246	336321,40	2296536,56
247	336315,97	2296553,82
248	336311,69	2296571,39
249	336308,57	2296589,21
250	336306,62	2296607,19
251	336305,85	2296625,68
252	336298,49	2297453,61
253	336400,22	2297712,83
254	336400,49	2297713,57
255	336403,70	2297722,56
256	336404,18	2297724,08
257	336406,81	2297733,25
258	336407,19	2297734,79
259	336409,23	2297744,12
260	336409,52	2297745,68
261	336410,96	2297755,11
262	336411,15	2297756,69
263	336411,98	2297766,20

Согласовано

Взам. инв. №

Подп. и дата

Инв. №подл.

Изм.	Кол.	Лист	№Док.	Подп.	Дата

Проект планировки и проект межевания
территории линейного объекта

Лист

89

264	336412,07	2297767,79
265	336412,30	2297777,33
266	336412,29	2297778,92
267	336411,91	2297788,45
268	336411,80	2297790,04
269	336410,81	2297799,53
270	336410,60	2297801,10
271	336409,02	2297810,51
272	336408,70	2297812,07
273	336406,52	2297821,36
274	336406,11	2297822,90
275	336403,34	2297832,03
276	336402,83	2297833,54
277	336399,49	2297842,48
278	336398,89	2297843,95
279	336394,99	2297852,65
280	336394,29	2297854,08
281	336389,84	2297862,53
282	336389,06	2297863,91
283	336384,08	2297872,05
284	336383,66	2297872,72
285	336183,20	2298178,43
286	336180,50	2298181,85
287	336177,25	2298184,75
288	336173,55	2298187,04
289	336169,50	2298188,66
290	336165,23	2298189,54
291	336160,88	2298189,68
292	336011,61	2298181,23
293	336010,49	2298200,92
294	336009,87	2298205,24
295	336008,50	2298209,38
296	336006,44	2298213,21
297	336003,75	2298216,64
298	336000,49	2298219,54
299	335996,79	2298221,83
300	335992,74	2298223,45
301	335988,47	2298224,34
302	335984,12	2298224,47
1	335913,25	2298220,46
Охранная зона проектируемой линии ВЛ		
1	336148,88	2298728,16
2	336148,20	2298732,30
3	336145,99	2298735,86
4	336142,59	2298738,31

Согласовано

Взам. инв. №

Подп. и дата

Инв. №подл.

5	336138,51	2298739,27
6	336134,37	2298738,60
7	336130,80	2298736,39
8	336128,35	2298732,99
9	336127,39	2298728,91
10	336112,19	2298293,26
11	335759,76	2298274,22
12	335755,50	2298273,08
13	335752,05	2298270,33
14	335750,00	2298266,42
15	335721,21	2298164,85
16	335720,87	2298160,67
17	335722,16	2298156,68
18	335724,88	2298153,49
19	335728,62	2298151,58
20	335732,80	2298151,24
21	335736,79	2298152,53
22	335739,98	2298155,25
23	335741,89	2298158,99
24	335768,59	2298253,17
25	336116,97	2298271,98
26	336426,70	2297795,86
27	336285,78	2297436,78
28	335848,34	2297521,96
29	335838,45	2297678,09
30	335837,38	2297682,14
31	335834,83	2297685,47
32	335831,20	2297687,58
33	335827,05	2297688,14
34	335822,99	2297687,06
35	335819,66	2297684,51
36	335817,55	2297680,88
37	335817,00	2297676,73
38	335826,53	2297526,21
39	335755,35	2297540,07
40	335703,23	2297585,35
41	335698,24	2297587,78
42	335498,49	2297626,95
43	335494,47	2297626,98
44	335490,73	2297625,52
45	335435,70	2297591,14
46	335211,30	2297634,84
47	335237,77	2297768,51
48	335237,77	2297772,70
49	335236,16	2297776,58

Согласовано

Взам. инв. №

Подп. и дата

Инв. №подл.

Изм.	Кол.	Лист	№Док.	Подп.	Дата

Проект планировки и проект межевания
территории линейного объекта

Лист

50	335233,19	2297779,54
51	335229,31	2297781,14
52	335225,12	2297781,14
53	335221,24	2297779,53
54	335218,28	2297776,56
55	335216,68	2297772,68
56	335188,11	2297628,43
57	335188,12	2297624,23
58	335189,73	2297620,35
59	335192,71	2297617,39
60	335196,60	2297615,79
61	335435,75	2297569,23
62	335439,76	2297569,21
63	335443,50	2297570,66
64	335498,52	2297605,04
65	335691,29	2297567,23
66	335743,42	2297521,95
67	335748,42	2297519,51
68	336290,46	2297413,97
69	336295,39	2297414,16
70	336299,72	2297416,54
71	336302,53	2297420,59
72	336448,74	2297793,16
73	336449,43	2297798,17
74	336447,74	2297802,95
75	336133,45	2298286,07
1	336148,88	2298728,16
Охранная зона площадки скважин №№ 11306, 11307, 11308, 11309		
1	336203,54	2297763,56
2	336201,55	2297783,95
3	336198,17	2297804,15
4	336193,42	2297824,08
5	336187,32	2297843,64
6	336179,90	2297862,73
7	336171,20	2297881,28
8	336161,25	2297899,18
9	336150,10	2297916,37
10	336137,81	2297932,75
11	336124,42	2297948,26
12	336110,01	2297962,82
13	336094,64	2297976,36
14	336078,38	2297988,82
15	336061,31	2298000,14
16	336043,50	2298010,27
17	336025,05	2298019,16

Согласовано

Взам. инв. №

Подп. и дата

Инв. №подл.

Изм.	Кол.	Лист	№Док.	Подп.	Дата

Проект планировки и проект межевания
территории линейного объекта

Лист

92

18	336006,03	2298026,77
19	335986,53	2298033,07
20	335966,66	2298038,02
21	335946,49	2298041,60
22	335926,12	2298043,80
23	335905,65	2298044,60
24	335885,17	2298044,01
25	335815,72	2298039,61
26	335795,33	2298037,62
27	335775,13	2298034,24
28	335755,20	2298029,49
29	335735,65	2298023,39
30	335716,55	2298015,97
31	335698,01	2298007,27
32	335680,10	2297997,32
33	335662,92	2297986,17
34	335646,53	2297973,88
35	335631,02	2297960,49
36	335616,47	2297946,08
37	335602,93	2297930,71
38	335590,47	2297914,45
39	335579,14	2297897,38
40	335569,01	2297879,57
41	335560,12	2297861,12
42	335552,51	2297842,10
43	335546,22	2297822,60
44	335541,26	2297802,73
45	335537,75	2297782,91
46	335532,55	2297766,83
47	335527,60	2297746,96
48	335524,02	2297726,79
49	335521,82	2297706,42
50	335521,02	2297685,95
51	335521,62	2297665,47
52	335522,78	2297647,07
53	335524,77	2297626,69
54	335528,15	2297606,48
55	335532,90	2297586,55
56	335539,00	2297567,00
57	335546,22	2297548,40
58	335546,38	2297545,97
59	335548,37	2297525,58
60	335551,75	2297505,37
61	335556,50	2297485,45
62	335562,60	2297465,89

Согласовано

Взам. инв. №

Подп. и дата

Инв.№подл.

Изм.	Кол.	Лист	№Док.	Подп.	Дата

Проект планировки и проект межевания
территории линейного объекта

Лист

93

63	335570,01	2297446,80
64	335578,72	2297428,25
65	335588,67	2297410,35
66	335599,82	2297393,16
67	335612,11	2297376,78
68	335625,50	2297361,27
69	335639,91	2297346,71
70	335655,28	2297333,17
71	335671,54	2297320,71
72	335688,61	2297309,39
73	335706,42	2297299,26
74	335724,87	2297290,37
75	335743,89	2297282,75
76	335763,38	2297276,46
77	335783,26	2297271,51
78	335803,43	2297267,93
79	335823,80	2297265,73
80	335844,27	2297264,93
81	335864,74	2297265,52
82	335934,19	2297269,92
83	335954,58	2297271,91
84	335974,79	2297275,29
85	335994,71	2297280,04
86	336014,27	2297286,14
87	336033,36	2297293,56
88	336051,91	2297302,26
89	336069,81	2297312,21
90	336087,00	2297323,36
91	336103,38	2297335,65
92	336118,89	2297349,04
93	336133,45	2297363,45
94	336146,99	2297378,82
95	336159,45	2297395,08
96	336170,77	2297412,15
97	336180,90	2297429,96
98	336189,79	2297448,41
99	336197,40	2297467,43
100	336203,70	2297486,92
101	336208,65	2297506,80
102	336212,23	2297526,97
103	336214,43	2297547,34
104	336215,23	2297567,81
105	336214,64	2297588,28
1	336203,54	2297763,56
Охранная зона площадки скважин №№ 11310, 11311, 11312, 11313		

Согласовано

Взам. инв. №

Подп. и дата

Инв. №подл.

1	335566,29	2297945,30
2	335556,05	2297960,48
3	335543,47	2297976,64
4	335529,81	2297991,91
5	335515,14	2298006,20
6	335499,52	2298019,47
7	335483,04	2298031,63
8	335465,77	2298042,65
9	335447,79	2298052,46
10	335429,18	2298061,02
11	335410,02	2298068,28
12	335390,42	2298074,23
13	335370,46	2298078,82
14	335285,44	2298095,35
15	335265,26	2298098,57
16	335244,91	2298100,40
17	335224,49	2298100,84
18	335204,08	2298099,90
19	335183,78	2298097,56
20	335163,69	2298093,85
21	335143,89	2298088,78
22	335124,49	2298082,37
23	335105,57	2298074,66
24	335087,22	2298065,68
25	335069,52	2298055,47
26	335052,56	2298044,08
27	335036,41	2298031,56
28	335021,15	2298017,97
29	335006,85	2298003,38
30	334993,58	2297987,84
31	334981,40	2297971,44
32	334970,36	2297954,25
33	334960,52	2297936,34
34	334951,92	2297917,81
35	334944,60	2297898,73
36	334938,59	2297879,20
37	334933,93	2297859,31
38	334911,43	2297746,02
39	334908,12	2297725,79
40	334906,21	2297705,39
41	334905,69	2297684,90
42	334906,57	2297664,43
43	334908,85	2297644,07
44	334912,51	2297623,90
45	334917,54	2297604,04

Согласовано

Взам. инв. №

Подп. и дата

Инв. №подл.

Изм.	Кол.	Лист	№Док.	Подп.	Дата

Проект планировки и проект межевания
территории линейного объекта

Лист

46	334923,92	2297584,56
47	334931,61	2297565,57
48	334940,58	2297547,14
49	334950,78	2297529,37
50	334962,18	2297512,34
51	334974,71	2297496,12
52	334988,32	2297480,80
53	335002,94	2297466,44
54	335018,51	2297453,12
55	335034,95	2297440,89
56	335052,19	2297429,81
57	335057,42	2297426,93
58	335064,73	2297418,69
59	335079,27	2297404,39
60	335094,75	2297391,11
61	335111,09	2297378,91
62	335128,23	2297367,85
63	335146,08	2297357,98
64	335164,56	2297349,34
65	335164,82	2297349,24
66	335169,28	2297345,98
67	335186,38	2297335,19
68	335204,16	2297325,58
69	335222,56	2297317,19
70	335241,47	2297310,05
71	335260,82	2297304,20
72	335280,52	2297299,67
73	335292,79	2297297,28
74	335313,29	2297294,02
75	335333,96	2297292,19
76	335354,71	2297291,79
77	335375,44	2297292,82
78	335396,05	2297295,29
79	335400,72	2297296,18
80	335417,25	2297292,96
81	335437,46	2297289,73
82	335457,84	2297287,90
83	335478,31	2297287,45
84	335498,75	2297288,40
85	335519,08	2297290,75
86	335539,21	2297294,47
87	335559,03	2297299,56
88	335578,46	2297305,99
89	335597,41	2297313,73
90	335615,79	2297322,74

Согласовано

Взам. инв. №

Подп. и дата

Инв.№подл.

Изм.	Кол.	Лист	№Док.	Подп.	Дата

Проект планировки и проект межевания
территории линейного объекта

Лист

96

91	335633,51	2297332,98
92	335650,49	2297344,41
93	335666,65	2297356,97
94	335681,91	2297370,60
95	335696,22	2297385,25
96	335709,49	2297400,83
97	335721,66	2297417,28
98	335732,69	2297434,52
99	335742,51	2297452,48
100	335751,09	2297471,06
101	335758,38	2297490,18
102	335764,35	2297509,76
103	335768,98	2297529,70
104	335782,37	2297597,98
105	335785,62	2297618,20
106	335787,49	2297638,59
107	335787,96	2297659,06
108	335787,03	2297679,51
109	335784,71	2297699,85
110	335781,01	2297719,99
111	335775,94	2297739,83
112	335769,53	2297759,28
113	335761,82	2297778,24
114	335752,82	2297796,63
115	335742,59	2297814,37
116	335731,18	2297831,37
117	335718,63	2297847,55
118	335705,01	2297862,83
119	335690,37	2297877,16
120	335674,80	2297890,45
121	335658,35	2297902,64
122	335641,11	2297913,69
123	335623,16	2297923,53
124	335604,58	2297932,13
125	335585,45	2297939,44
1	335566,29	2297945,30
Охранная зона площадки скважин №№ 11301, 11302, 11303, 11304, 11305		
1	336315,05	2298280,04
2	336313,20	2298300,44
3	336309,95	2298320,67
4	336305,34	2298340,62
5	336299,37	2298360,22
6	336292,08	2298379,36
7	336283,50	2298397,96
8	336273,67	2298415,94

Согласовано

Взам. инв. №

Подп. и дата

Инв. №подл.

Изм.	Кол.	Лист	№Док.	Подп.	Дата

Проект планировки и проект межевания
территории линейного объекта

Лист

97

9	336262,63	2298433,20
10	336250,45	2298449,66
11	336237,17	2298465,26
12	336222,85	2298479,91
13	336207,57	2298493,56
14	336191,39	2298506,12
15	336174,40	2298517,56
16	336156,66	2298527,81
17	336138,27	2298536,82
18	336119,30	2298544,56
19	336099,85	2298550,98
20	336080,00	2298556,07
21	336059,86	2298559,78
22	336039,51	2298562,12
23	336019,04	2298563,06
24	336013,19	2298562,92
25	336009,81	2298564,12
26	335989,82	2298569,67
27	335969,48	2298573,82
28	335948,91	2298576,55
29	335928,20	2298577,86
30	335907,44	2298577,73
31	335890,42	2298577,03
32	335870,26	2298575,53
33	335850,24	2298572,67
34	335830,46	2298568,47
35	335811,01	2298562,94
36	335791,98	2298556,12
37	335778,22	2298550,12
38	335743,32	2298548,14
39	335722,78	2298546,27
40	335702,43	2298542,99
41	335682,34	2298538,32
42	335662,63	2298532,28
43	335643,37	2298524,90
44	335624,67	2298516,22
45	335606,61	2298506,27
46	335589,27	2298495,11
47	335572,75	2298482,78
48	335557,10	2298469,35
49	335542,42	2298454,87
50	335528,77	2298439,42
51	335516,21	2298423,06
52	335504,80	2298405,89
53	335494,60	2298387,97

Согласовано

Взам. инв. №

Подп. и дата

Инв.№подл.

Изм.	Кол.	Лист	№Док.	Подп.	Дата

Проект планировки и проект межевания
территории линейного объекта

Лист

98

54	335485,66	2298369,39
55	335478,01	2298350,24
56	335471,70	2298330,61
57	335471,14	2298328,64
58	335470,98	2298328,40
59	335460,96	2298310,26
60	335452,20	2298291,47
61	335444,77	2298272,11
62	335438,69	2298252,29
63	335433,85	2298234,32
64	335429,20	2298214,37
65	335425,93	2298194,15
66	335424,04	2298173,75
67	335423,55	2298153,27
68	335424,46	2298132,80
69	335426,76	2298112,45
70	335429,04	2298099,99
71	335429,84	2298091,92
72	335433,27	2298071,72
73	335438,06	2298051,81
74	335444,21	2298032,26
75	335451,67	2298013,19
76	335460,41	2297994,66
77	335470,40	2297976,78
78	335481,59	2297959,62
79	335493,92	2297943,26
80	335507,34	2297927,78
81	335521,79	2297913,26
82	335537,19	2297899,75
83	335553,48	2297887,33
84	335570,58	2297876,05
85	335588,40	2297865,96
86	335606,88	2297857,11
87	335625,91	2297849,54
88	335645,42	2297843,29
89	335707,48	2297825,71
90	335727,37	2297820,81
91	335747,55	2297817,27
92	335767,92	2297815,12
93	335788,39	2297814,36
94	335808,87	2297815,01
95	335829,25	2297817,04
96	335849,45	2297820,47
97	335869,36	2297825,26
98	335888,90	2297831,41

Согласовано

Взам. инв. №

Подп. и дата

Инв. №подл.

Изм.	Кол.	Лист	№Док.	Подп.	Дата

Проект планировки и проект межевания
территории линейного объекта

Лист

99

99	335907,98	2297838,87
100	335926,51	2297847,61
101	335939,57	2297854,91
102	335949,01	2297853,17
103	335969,37	2297850,84
104	335989,83	2297849,90
105	336010,31	2297850,36
106	336038,81	2297851,97
107	336059,21	2297853,83
108	336079,44	2297857,07
109	336099,39	2297861,69
110	336118,99	2297867,65
111	336138,13	2297874,95
112	336156,74	2297883,53
113	336174,71	2297893,36
114	336191,97	2297904,39
115	336208,44	2297916,58
116	336224,03	2297929,86
117	336238,69	2297944,17
118	336252,33	2297959,45
119	336264,90	2297975,63
120	336276,33	2297992,63
121	336286,58	2298010,36
122	336295,60	2298028,76
123	336303,34	2298047,73
124	336309,76	2298067,18
125	336314,84	2298087,02
126	336318,56	2298107,17
127	336320,89	2298127,52
128	336321,83	2298147,98
129	336321,37	2298168,46
1	336315,05	2298280,04

Согласовано

Взам. инв. №

Подп. и дата

Инв. №подл.

Изм.	Кол.	Лист	№Док.	Подп.	Дата

Проект планировки и проект межевания
территории линейного объекта

Лист

100