



**Заказчик – Публичное акционерное общество «Татнефть» имени В.Д. Шашина**

**ПРОЕКТ ПЛАНИРОВКИ ТЕРРИТОРИИ  
(ПРОЕКТ МЕЖЕВАНИЯ В СОСТАВЕ  
ПРОЕКТА ПЛАНИРОВКИ)**

для размещения линейных объектов по объекту:

**«Обустройство объектов по проекту СВН-3200»**

в границах Старо-Кувакского лесничества Лениногорского лесничества  
Лениногорского муниципального района Республики Татарстан

**2020г.**



**Заказчик – Публичное акционерное общество «Татнефть» имени В.Д. Шашина**

**ПРОЕКТ ПЛАНИРОВКИ ТЕРРИТОРИИ  
(ПРОЕКТ МЕЖЕВАНИЯ В СОСТАВЕ  
ПРОЕКТА ПЛАНИРОВКИ)**

для размещения линейных объектов по объекту:

## «Обустройство объектов по проекту СВН-3200»

в границах Старо-Кувакского лесничества Лениногорского лесничества  
Лениногорского муниципального района Республики Татарстан

**Директор**



**И.К. Минязов**

**2020г.**

Инв. № подл.	Подп. и дата	Взам. инв. №



МИНИСТЕРСТВО  
ЛЕСНОГО ХОЗЯЙСТВА  
РЕСПУБЛИКИ ТАТАРСТАН  
Государственное казенное учреждение  
Республики Татарстан  
«Лениногорское лесничество»  
Чайковского ул., промзона, г. Лениногорск, 423250

ТАТАРСТАН РЕСПУБЛИКАСЫ  
УРМАН ХУЖАЛЫГЫ  
МИНИСТРЛЫГЫ  
Татарстан Республикасы  
«Лениногорск урманчылыгы»  
дәүләт казна учреждениесе  
Чайковский ур., промзона, Лениногорск ш., 423250

Тел. (885595) 2-62-97, Факс 2-60-58, E-mail: Leninogorskoe.Gku@tatar.ru

30.06.2020 № 60  
На № 565 от 30.06.2020

### Заключение

по проекту планировки территории (проект межевания территории в составе проекта планировки) для размещения линейных объектов по объекту: «Обустройство объектов по проекту СВН-3200».

Проект планировки территории (проект межевания территории в составе проекта планировки) подготовлен ООО «Теплогазпроект».

Рассмотрев проект планировки территории (проект межевания территории в составе проекта планировки) применительно к землям лесного фонда в кварталах: №1 части выделов (9,11,13,14,15,17,28), №4 части выделов (9), №12 части выделов (1,2,3,4,5,6,9,10), №16 части выделов (10,16,17,18), №19 части выделов (10), № 27 части выделов (5,8,10,12,20,22,28), №28 части выделов (11,13,15,16,18,20,21,27) №31 части выделов (3), №33 части выделов (9, 10, 11, 15, 16, 17, 18, 19, 22, 26, 27, 28, 29, 31, 34, 35), №34 части выделов (1,4,7,8,10,11,16,17), №36 части выделов (15,21,22,27,30), №37 части выделов (26), №55 части выделов (15,16), №56 части выделов (13,33,35), №60 части выделов (24,25,29,30,33,34,35,36,53,54,55) №62 части выделов (33,34,35,36,37,38,39, 40), №63 части выделов (8,14,24,25,26,27,28,30 ,31,32,40) Старо-Кувакского участкового лесничества ГКУ «Лениногорское лесничество» на территории Лениногорского муниципального района Республики Татарстан, в целях для размещения линейных объектов по объекту: «Обустройство объектов по проекту СВН-3200» считаем, что данный проект соответствует предъявляемым требованиям, разработан с учетом целевого назначения и правового режима лесов, установленного лесным законодательством РФ, лесохозяйственным регламентом Лениногорского лесничества.



Руководитель-лесничий

А.В.Степанов

## СОДЕРЖАНИЕ РАЗДЕЛА «ПРОЕКТА ПЛАНИРОВКИ ТЕРРИТОРИИ»

## ОСНОВНАЯ ЧАСТЬ

ВВЕДЕНИЕ .....	4
1. ПЛАНИРУЕМЫЕ К РАЗМЕЩЕНИЮ ОБЪЕКТЫ КАПИТАЛЬНОГО СТРОИТЕЛЬСТВА, ЛИНЕЙНЫЕ ОБЪЕКТЫ.....	5
2. ХАРАКТЕРИСТИКА ПЛАНИРУЕМОГО РАЗВИТИЯ ТЕРРИТОРИИ .....	5
3.ХАРАКТЕРИСТИКИ РАЗВИТИЯ СИСТЕМЫ ТРАНСПОРТНОГО ОБСЛУЖИВАНИЯ ТЕРРИТОРИИ.....	6
4. ТЕХНИКО-ЭКОНОМИЧЕСКАЯ ХАРАКТЕРИСТИКА ПРОЕКТИРУЕМОГО ЛИНЕЙНОГО ОБЪЕКТА.....	6
ПРИЛОЖЕНИЕ А.....	7
ПРИЛОЖЕНИЕ Б.....	11
ПРИЛОЖЕНИЕ В.....	12

Инов.№ подл.	Подп. и дата	Взам. инв. №										
						ППТ-Т						
	Изм	Колуч.	Лист	№док	Подпис	Дата	Проект планировки территории линейного объекта Основная часть			Стадия	Лист	Листов
	Разраб.	Зарифзянова А.И.			22.06.20	П				2	12	
	Нач. отд.	Шагеева И.М.			22.06.20	ООО «Теплогазпроект», г.Бугульма						
	Н. контр.											

Инв. № подл.	Подп. и дата	Взам. инв. №							Лист
Изм.	Колуч	Лист	№док	Подпись	Дата	ППТ-Т			3

Список приложений		
Номер приложения	Наименование приложения	Примечание
1	2	3
Текстовые Приложения		
Приложение А	Задание на разработку проекта планировки и проект межевания лесных участков в границах ГКУ «Лениногорское лесничества» от 08.05.2020г.№ 63/19-12-080, утвержденным главным маркшейдером - начальник управления топографо-геодезических, имущественных, маркшейдерских работ «Татнефть-Добыча» ПАО «Татнефть»	По тексту
Приложение Б	постановление о подготовке проекта планировки территории и проекта межевания в его составе для размещения линейного объекта «СВН- 3200» на землях Старо-Кувакского участкового лесничества от исполнительного комитета муниципального образования «Лениногорский муниципальный район» от 01.06. 2020г.№651	По тексту
Приложение В	Письмо №15-3874 от 07.05.20, выданное Министерством лесного хозяйства РТ о проведении обследования лесных участков	По тексту

## Введение

Проект планировки территории (проект межевания в составе проекта планировки) для размещения линейных объектов в составе проектной документации: «Обустройство объектов по проекту СВН-3200» разработан согласно требований законодательных актов и рекомендаций нормативных документов:

1. Градостроительный кодекс Российской Федерации;
2. Земельный кодекс Российской Федерации;
3. Федеральный закон от 24.07.2007г. 221-ФЗ «О государственном кадастре недвижимости»;
4. Федеральный закон о землеустройстве от 18.06.2001г. №78-ФЗ;
5. СП 112.13330.2012 актуализированная версия СНиП 21-01-97\*. Пожарная безопасность зданий и сооружений;
6. Выписки из лесного государственного реестра на испрашиваемые участки ГБУ «Лениногорское лесничество», представленные Министерством лесного хозяйства Республике Татарстан;
7. Топографический план территории;
8. Результаты топографической съемки М 1:1000;
9. Схема территориального планирования Лениногорского муниципального района Республики Татарстан;

Инв. № подл.	Подп. и дата	Взам. инв. №								
Изм.	Колуч	Лист	№док	Подпись	Дата	ППТ-Т				Лист
										4

# ПОЛОЖЕНИЕ О РАЗМЕЩЕНИИ ОБЪЕКТОВ И ХАРАКТЕРИСТИКАХ РАЗВИТИЯ ТЕРРИТОРИИ

## 1. ПЛАНИРУЕМЫЕ К РАЗМЕЩЕНИЮ ОБЪЕКТЫ КАПИТАЛЬНОГО СТРОИТЕЛЬСТВА, ЛИНЕЙНЫЕ ОБЪЕКТЫ

Проектируемые линейные объекты в рамках проектной документации «Обустройство объектов по проекту СВН-3200» находится в границах Старо-Кувакского лесничества Лениногорского лесничества Лениногорского муниципального района Республики Татарстан, в составе которых:

- Линейные объекты обустройства Подлесного и Южно-Родниковского поднятий
- Линейные объекты обустройства Морозного поднятия;
- Трасса ВЛ-35кВ;
- газопровод до котельной «Дымная»;
- трасса водовода системы ППД по Южной группе поднятий;
- газопровод-отвод высокого давления с АГРС "Мукмин-Каратай"

Проект разработан на основании:

- задания на разработку проекта планировки и проект межевания лесных участков в границах ГКУ «Лениногорское лесничества» от 08.05.2020г. № 63/19-12-080, утвержденным главным маркшейдером - начальник управления топографо-геодезических, имущественных, маркшейдерских работ «Татнефть-Добыча» ПАО «Татнефть»;
- постановления о подготовке проекта планировки территории и проекта межевания в его составе для размещения линейного объекта «СВН- 3200» на землях Старо-Кувакского участкового лесничества от исполнительного комитета муниципального образования «Лениногорский муниципальный район» от 01.06. 2020г. №651;
- Письмо №15-3874 от 07.05.20, выданное Министерством лесного хозяйства РТ о проведении обследования лесных участков;

## 2. ХАРАКТЕРИСТИКА ПЛАНИРУЕМОГО РАЗВИТИЯ ТЕРРИТОРИИ

Настоящим проектом предусматривается установление зон планируемого размещения линейных сооружений по объекту: «Обустройство объектов по проекту СВН-3200», расположенного на территории Лениногорского муниципального района РТ.

Согласно статье 45 Лесного кодекса Российской Федерации от 04.12.2006 «№200-ФЗ» предусматривается использование лесов для строительства, реконструкции и эксплуатации линейных объектов. Указанная статья распространяется на любой линейный объект, в то числе подземный и воздушный. Для каждого из них необходимо проектирование лесных участков по утвержденным нормам отвода земель для конкретных видов деятельности.

Согласно ЛК РФ, Статья 21. Строительство, реконструкция и эксплуатация объектов, не связанных с созданием лесной инфраструктуры запрещены все виды деятельности кроме выполнения работ по геологическому изучению недр, для разработки месторождений полезных ископаемых;

Согласно статье 25 п.13, статье 117 Лесного кодекса РФ в эксплуатационных лесах разрешено выполнение работ по геологическому изучению недр, разработка месторождений полезных ископаемых; строительство и эксплуатация линейных объектов.

Согласно статье 111, 115 Лесного кодекса РФ в защитных лесах разрешено размещение линейных объектов.

Прокладка линейных объектов проектируется на землях лесного фонда расположенных на территории Старо-Кувакского лесничества Лениногорского лесничества Лениногорского муниципального района Республики Татарстан: квартал №1 части выделов (9,11,13,14,15,17,28), №4 части выделов (9), №12 части выделов (1,2,3,4,5,6,9,10), №16 части выделов (10,16,17,18),

Инв. № подл.	Подп. и дата	Взам. инв. №	утвержденным нормам отвода земель для конкретных видов деятельности.						
			Согласно ЛК РФ, Статья 21. Строительство, реконструкция и эксплуатация объектов, не связанных с созданием лесной инфраструктуры запрещены все виды деятельности кроме выполнения работ по геологическому изучению недр, для разработки месторождений полезных ископаемых;						
			Согласно статье 25 п.13, статье 117 Лесного кодекса РФ в эксплуатационных лесах разрешено выполнение работ по геологическому изучению недр, разработка месторождений полезных ископаемых; строительство и эксплуатация линейных объектов.						
			Согласно статье 111, 115 Лесного кодекса РФ в защитных лесах разрешено размещение линейных объектов.						
Прокладка линейных объектов проектируется на землях лесного фонда расположенных на территории Старо-Кувакского лесничества Лениногорского лесничества Лениногорского муниципального района Республики Татарстан: квартал №1 части выделов (9,11,13,14,15,17,28), №4 части выделов (9), №12 части выделов (1,2,3,4,5,6,9,10), №16 части выделов (10,16,17,18),									
						ППТ-Т			Лист
									5
Изм.	Колуч	Лист	№док	Подпись	Дата				

№19 части выделов (10), № 27 части выделов (5,8,10,12,20,22,28), №28 части выделов (11,13,15,16,18,20,21,27) №31 части выделов (3), №33 части выделов (9, 10, 11, 15, 16, 17, 18, 19, 22, 26, 27, 28, 29, 31, 34, 35), №34 части выделов (1,4,7,8,10,11,16,17), №36 части выделов (15,21,22,27,30), №37 части выделов (26), №55 части выделов (15,16), №56 части выделов (13,33,35), №60 части выделов (24,25,29,30,33,34,35,36,53,54,55) №62 части выделов (33,34,35,36,37,38,39,40), №63 части выделов (8,14,24,25,26,27,28,30,31,32,40).

Целевое назначение лесов, категория защитных лесов –эксплуатационные, защитные (ценные) (леса, расположенные в пустынных, полупустынных, лесостепных зонах).

В связи с этим, строительство линейных объектов на данных лесных участках является возможным.

### 3.ХАРАКТЕРИСТИКИ РАЗВИТИЯ СИСТЕМЫ ТРАНСПОРТНОГО ОБСЛУЖИВАНИЯ ТЕРРИТОРИИ

Развитие системы транспортного обслуживания территории данным проектом не предусмотрено.

### 4. ТЕХНИКО-ЭКОНОМИЧЕСКАЯ ХАРАКТЕРИСТИКА ПРОЕКТИРУЕМОГО ЛИНЕЙНОГО ОБЪЕКТА

Исходно-разрешительными документами для разработки проектной документации являются:

- задание на разработку проекта планировки и проект межевания лесных участков в границах ГКУ «Лениногорское лесничества» от 08.05.2020г.№ 63/19-12-080, утвержденным главным маркшейдером - начальник управления топографо-геодезических, имущественных, маркшейдерских работ «Татнефть-Добыча» ПАО «Татнефть»;

- постановление о подготовке проекта планировки территории и проекта межевания в его составе для размещения линейного объекта «СВН- 3200» на землях Старо-Кувакского участкового лесничества от исполнительного комитета муниципального образования «Лениногорский муниципальный район» от 01.06. 2020г.№651;

- Письмо №15-3874 от 07.05.20, выданное Министерством лесного хозяйства РТ о проведении обследования лесных участков;

Настоящей документацией предусматривается размещение линейных объектов в рамках проектной документации «Обустройство объектов по проекту СВН-3200»:

Вид строительства – новое строительство.

- Линейные объекты обустройства Подлесного и Южно-Родниковского поднятий
- Линейные объекты обустройства Морозного поднятия;
- Трасса ВЛ-35кВ;
- газопровод до котельной «Дымная»;
- трасса водовода системы ППД по Южной группе поднятий;
- газопровод-отвод высокого давления с АГРС "Мукмин-Каратай";

Инв. № подл.	Подп. и дата						Взам. инв. №						<div>- Трасса ВЛ-35кВ; - газопровод до котельной «Дымная»; - трасса водовода системы ППД по Южной группе поднятий; -газопровод-отвод высокого давления с АГРС "Мукмин-Каратай";</div>					
						ППТ-Т										Лист		
																6		
Изм.	Колуч	Лист	№док	Подпись	Дата													

Утверждаю

Главный маркшейдер – начальник  
управления топографо-геодезических,  
имущественных, маркшейдерских  
работ «Татнефть-Добыча» ПАО «Татнефть»

\_\_\_\_\_  
Р.В.Сахаутдинов

### **ТЕХНИЧЕСКОЕ ЗАДАНИЕ**

На разработку проекта планировки территорий и проекта межевания  
территорий лесных участков в границах ГКУ «Лениногорского  
лесничества» с согласованием в государственных органах власти, в том  
числе в Министерстве лесного хозяйства РТ  
(в рамках договора № 0002/317/2 от 09.04.2020)

№ пп	Наименование	Основные данные
1	Заказчик	ПАО «Татнефть» НГДУ «Елховнефть»
2	Наименование объекта	«Обустройство объектов по проекту СВН-3200», расположенного по адресу: Республика Татарстан, Лениногорский муниципальный район, в границах ГКУ «Лениногорское лесничество». <b>Цель: разработка ППТ и ПМТ на лесные участки, лесные участки, предоставляемые для строительства, реконструкции и эксплуатации линейных объектов, лесные участки, входящие в особо защитные и другие защитные участки, для последующей постановки на кадастровый учет и заключения договор аренды с министерством лесного хозяйства РТ.</b>
3	Документы и информация, передаваемые Заказчиком Исполнителю	План-схема лесных участков с указанием проектных точек Адрес местоположения: ГКУ «Лениногорское лесничество» Старо-Кувакское участковое лесничество Наименование выдела и квартала с указанием ориентировочной площади: Кв. 1 выдел 28, кв. 16 выдела 10, 16, 17, 18 ориентировочной площадью 7,12 Га, под объекты обустройства Подлесного и Южно-Родниковского поднятий

	<p>Кв. 1 выдел 11, кв. 12 выдела 1, 2, 4, 5 ориентировочной площадью 9,49 Га под объекты обустройства Подлесного и Южно-Родниковского поднятий</p> <p>Кв. 1 выдела 8, 9, ориентировочной площадью 0,24 Га под объекты обустройства Подлесного и Южно-Родниковского поднятий</p> <p>Кв.12 выдела 6, 7, 8, 9, 10 ориентировочной площадью 5,56 Га под объекты обустройства Подлесного поднятия</p> <p>Кв.28 выдела 8, 11, 13, 15, 16, 18, 20, 21, 27 ориентировочной площадью 5,81 Га под объекты обустройства Морозного поднятия</p> <p>Кв.1 выдел 14 ориентировочной площадью 0,61 Га под объекты обустройства Подлесного и Южно-Родниковского поднятий</p> <p>Кв. 31 выдела 3, 4, 5 ориентировочной площадью 0,34 Га под объекты обустройства Морозного поднятия</p> <p>Кв.27 выдела 5, 8, 10, 12, 20, 22, 28 ориентировочной площадью 6,24 Га под объекты обустройства Морозного поднятия</p> <p>Кв.33 выдела 9, 10, 11, 15, 16, 17, 18, 19, 22, 26, 27, 28, 29, 30, 31, 35, кв. 34 выдела 1, 4, 7, 10, 11, 16, 17, 29 ориентировочной площадью 26,03 Га под объект ВЛ-35кВ</p> <p>Кв. 1 выдел 13 ориентировочной площадью 2,20 Га под объекты обустройства Подлесного поднятия</p> <p>Кв. 4 выдел 9 ориентировочной площадью 0,53 Га под объекты обустройства Морозного поднятия</p> <p>Кв. 62 выдела 34, 35, 37, 38, 36, 39, кв. 63 выдела 26, 27, 28, 30, 31, 32 ориентировочной площадью 6,19 Га под объект газопровод до котельной «Дымная»</p> <p>Кв. 63 выдела 8, 24 ориентировочной площадью 2,15 Га под объект газопровод до котельной «Дымная»</p> <p>Кв.1 выдел 17 ориентировочной площадью 0,79 Га под объекты обустройства Южно-Родниковского поднятия</p> <p>Кв. 55 выдела 10, 15, 16, 17, 18 ориентировочной площадью 0,85 Га под объект водоотведение и утилизация (сброс ПДВ и стоков по Южной группе поднятий)</p>
--	--



		<p>Кв. 60 выдела 49, 53, 54, 55, 35, 36, 37, 29, 30, 24 ориентировочной площадью 5,54 Га под объект газопровод-отвод высокого давления с АГРС "Мукмин-Каратай"</p> <p>Кв.56 выдела 12, 13, 24, 33, 35 ориентировочной площадью 3,75 Га под объект газопровод-отвод высокого давления с АГРС "Мукмин-Каратай"</p> <p>Объекты построены</p> <p>Был оформлен 11 месячный договор аренды лесных участков: № № 21/2018/1291/0080/19/98 от 31.10.2018</p>
4	Место расположение объектов	РТ, Лениногорский район, в границах ГКУ «Лениногорское лесничество»
5	Услуги	<ul style="list-style-type: none"> <li>– Объем выполняемых работ по лесным участкам и может быть скорректирован по согласию сторон</li> <li>– Подрядчик в рамках данного договора обязуется получать сведения из ЕГРН и лесоустроительных регламентов своими силами и за свой счет</li> <li>– Разработка проекта планировки территорий и проекта межевания территорий лесных участков с согласованием в государственных органах власти, в том числе в Министерстве лесного хозяйства РТ</li> <li>– Подготовленная документация по планировке территории, применительно к землям лесного фонда, до ее утверждения подлежит согласованию с государственной власти, осуществляющими предоставление лесных участков в границах земель лесного фонда.</li> <li>– Документация по планировке территорий должна содержать всю информацию в соответствии с действующим законодательством.</li> </ul>
6	Сроки оказания услуг	<p>Срок оказания услуг по заявке не более 90 календарных дней с момента подачи ее Заказчиком.</p> <p>Площадь: 83,77 га</p>
7	Документы, передаваемые Заказчику	Утвержденный проект планировки и межевания территорий лесного участка, на основании которого будет возможно осуществить

	Исполнителем после выполнения работ	кадастровый учет лесных участков для последующего заключения договора аренды лесных участков с МЛХ
--	--	--

Ведущий маркшейдер

О.Н.Симонова

Лист согласования к документу № 63/19-12-080-Исх от 08.05.2020

Инициатор согласования: Симонова О.Н. Ведущий маркшейдер отдела топографо-геодезических, имущественных, маркшейдерских работ ЦЕЗПУ

Согласование инициировано: 08.05.2020 19:23

**Лист согласования**

Тип согласования: **последовательное**

№	ФИО	Срок согласования	Результат согласования	Замечания
1	Симонова О.Н.		Подписано 08.05.2020 - 19:22	-
2	Сахаутдинов Р.В.		Перенаправлено 08.05.2020 - 19:55	-
	<b>Перенаправление</b> (параллельное) Данный документ был перенаправлен Вам в процессе согласования документа № согл-1327105562-1 ("Татнефть-Добыча").			
	Ахметов Н.А.		Согласовано 08.05.2020 - 21:56	-
2.1	Сахаутдинов Р.В.		Подписано 09.05.2020 - 10:07	-





Тел. (843) 221-37-01, Факс 221-37-37, E-mail: Minleshoz@tatar.ru, сайт: Minleshoz.tatarstan.ru

№ \_\_\_\_\_

Директору  
ООО «Теплогазпроект»  
И.К.Минязову

Руководителю-лесничему  
ГКУ «Лениногорское лесничество»  
А.В.Степанову

О проведении обследования  
лесных участков

Министерство, рассмотрев обращение ООО «Теплогазпроект» о выдаче разрешения на начало работ по подготовке проекта планировки территории и проекта межевания территории для размещения линейных объектов «СВН-3200-ЕН», расположенных в кварталах № 1, 4, 10, 12, 16, 18, 20, 27, 28, 31, 33, 34, 36, 37, 55, 56, 62, 63, 64, примерной площадью 84,0 га, Старо-Кувакского участкового лесничества Лениногорского лесничества, поручает Лениногорскому лесничеству совместно с заявителем провести натурное обследование лесных участков на предмет возможности использования их в заявленных целях, при необходимости оказать содействию при подготовке документации по планировке территории.

При проектировании лесных участков осуществляется подготовка проектной документации лесных участков в соответствии с настоящей статьей, за исключением случаев проектирования лесных участков в целях размещения линейных объектов (статья 70.1. Лесного кодекса Российской Федерации).

Во исполнение требований пункта 12.3 статьи 45 Градостроительного Кодекса Российской Федерации необходимо подготовить проект планировки территории и проект межевания территории. Подготовленная документация по планировке территории, применительно к землям лесного фонда, до ее утверждения подлежит согласованию с органами государственной власти, осуществляющими предоставление лесных участков в границах земель лесного фонда. Кроме того, в документации по планировке территории необходимо отразить всю информацию о лесных участках, как требует этого действующее законодательство (статья 43 Градостроительного кодекса Российской Федерации).

Первый заместитель министра

И.Н.Зарипов

Э.Н.Иванов  
(843) 221-37-26

Документ создан в электронной форме. № 15-3874 от 07.05.2020. Исполнитель: Иванов Э.Н.  
Страница 1 из 2. Страница создана: 07.05.2020 15:59



Ив. № подл.	Подп. и дата	Взам. инв. №							Лист	
			Изм.	Колуч	Лист	№ док	Подпись	Дата	ПТТ-Т	12

# СОДЕРЖАНИЕ РАЗДЕЛА «ПРОЕКТА ПЛАНИРОВКИ ТЕРРИТОРИИ»

## МАТЕРИАЛЫ ПО ОБОСНОВАНИЮ

1. ПЛАНИРУЕМЫЕ К РАЗМЕЩЕНИЮ ОБЪЕКТЫ КАПИТАЛЬНОГО СТРОИТЕЛЬСТВА, ЛИНЕЙНЫЕ ОБЪЕКТЫ .....	4
2 ХАРАКТЕРИСТИКА ПЛАНИРУЕМОГО РАЗВИТИЯ ТЕРРИТОРИИ .....	5
3. ПАРАМЕТРЫ НЕОБХОДИМЫЕ ДЛЯ РАЗВИТИЯ ТЕРРИТОРИИ .....	6
4. МЕРОПРИЯТИЯ ПО ГРАЖДАНСКОЙ ОБОРОНЕ И ОБЕСПЕЧЕНИЕ ПОЖАРНОЙ БЕЗОПАСНОСТИ .....	7
5. МЕРОПРИЯТИЯ ПО ОХРАНЕ ОКРУЖАЮЩЕЙ СРЕДЫ .....	10
6. СВЕДЕНИЯ О НАХОЖДЕНИИ ЗЕМЕЛЬНОГО УЧАСТКА В ГРАНИЦАХ ТЕРРИТОРИИ С ОСОБЫМИ УСЛОВИЯМИ ПОЛЬЗОВАНИЯ .....	13
ПРИЛОЖЕНИЕ А.....	14

Инв.№ подл.	Подп. и дата	Взам. инв. №									
						ППТ-Т					
	Изм	Кол.уч.	Лист	№ док	Подпис	Дата					
	Разраб.	Зарифзянова А.И.			22.06.20	Проект планировки территории линейного объекта Материалы по обоснованию	Стадия	Лист	Листов		
	Нач. отд.	Шагеева И.М.			22.06.20		П	2	18		
	Н. контр.						ООО «Теплогазпроект», г.Бугульма				

Инв. № подл.	Подп. и дата					Взам. инв. №
Изм.	Колуч	Лист	№ док	Подпись	Дата	ППТ-Т
						Лист
						3

# ОБОСНОВАНИЕ ПРОЕКТА ПЛАНИРОВКИ ТЕРРИТОРИИ

## 1.ПЛАНИРУЕМЫЕ К РАЗМЕЩЕНИЮ ОБЪЕКТЫ КАПИТАЛЬНОГО СТРОИТЕЛЬСТВА, ЛИНЕЙНЫЕ ОБЪЕКТЫ

Проектируемые линейные объекты в рамках проектной документации «Обустройство объектов по проекту СВН-3200» находится в границах Старо-Кувакского лесничества Лениногорского лесничества Лениногорского муниципального района Республики Татарстан, в составе которых:

- Линейные объекты обустройства Подлесного и Южно-Родниковского поднятий;
- Линейные объекты обустройства Морозного поднятия;
- Трасса ВЛ-35кВ;
- газопровод до котельной «Дымная»;
- трасса водовода системы ППД по Южной группе поднятий;
- газопровод-отвод высокого давления с АГРС "Мукмин-Каратай"

Проект разработан на основании:

- задания на разработку проекта планировки и проект межевания лесных участков в границах ГКУ «Лениногорское лесничества» от 08.05.2020г.№ 63/19-12-080, утвержденным главным маркшейдером - начальник управления топографо-геодезических, имущественных, маркшейдерских работ «Татнефть-Добыча» ПАО «Татнефть»;
- постановления о подготовке проекта планировки территории и проекта межевания в его составе для размещения линейного объекта «СВН- 3200» на землях Старо-Кувакского участкового лесничества от исполнительного комитета муниципального образования «Лениногорский муниципальный район» от 01.06. 2020г.№651;
- Письмо №15-3874 от 07.05.20, выданное Министерством лесного хозяйства РТ о проведении обследования лесных участков;

Технические параметры проектируемых линейных объектов определены в соответствии с действующими нормами: ВНТП 3-85, утвержденные Приказом Ростехнадзора от 12.03.2013 N 101 (ред. от 12.01.2015) "Об утверждении Федеральных норм и правил в области промышленной безопасности "Правила безопасности в нефтяной и газовой промышленности" (Зарегистрировано в Минюсте России 19.04.2013 N...), Изменение 1 к СП 18.13330.2011 «СНиП II-89-80\*», ПУЭ 7, СанПиН 2.2.1/2.1.1.1200-03 "Санитарно-защитные зоны и санитарная классификация предприятий, сооружений и иных объектов" с изменениями и дополнениями от: 10 апреля 2008 г., 6 октября 2009 г., 9 сентября 2010 г., 25 апреля 2014 г.; СН 459-74 Номы отвода земель для нефтяных и газовых скважин;- ВС 14278тм-т1 Нормы отвода земель для электрических сетей напряжением 0,38-750 кВ, Постановления Правительства РФ от 20.11.2000 N 878» об утверждении правил охранных зон газораспределительных сетей»;

Согласно п. 2 (в) «Положения о составе разделов проектной документации и требованиях к их содержанию», утвержденного постановлением Правительства Российской Федерации от 16.02.2008 г. № 87, к линейным объектам относятся автомобильные и железные дороги, линии связи, линии электропередачи, магистральные трубопроводы и другие подобные объекты.

Проект планировки территории (проект межевания в составе проекта планировки) выполнен в соответствии с действующей законодательно-нормативной и методической документацией Российской Федерации: Градостроительного кодекса Российской Федерации № 190-ФЗ от 29.12.2004 г. (ред. от 03.08.2018 г.); Лесного кодекса, Земельный кодекс Российской Федерации N 136-ФЗ от 25.10.2001(ред. от 08.03.20015г.); ГОСТ Р 21.1101-2013 «СПДС. Основные требования к проектной и рабочей документации»; СНиП 11-04-2003;

Инв. № подл.	Подп. и дата	Взам. инв. №	Согласно п. 2 (в) «Положения о составе разделов проектной документации и требованиях к их содержанию», утвержденного постановлением Правительства Российской Федерации от 16.02.2008 г. № 87, к линейным объектам относятся автомобильные и железные дороги, линии связи, линии электропередачи, магистральные трубопроводы и другие подобные объекты.							
			Проект планировки территории (проект межевания в составе проекта планировки) выполнен в соответствии с действующей законодательно-нормативной и методической документацией Российской Федерации: Градостроительного кодекса Российской Федерации № 190-ФЗ от 29.12.2004 г. (ред. от 03.08.2018 г.); Лесного кодекса, Земельный кодекс Российской Федерации N 136-ФЗ от 25.10.2001(ред. от 08.03.2001г.); ГОСТ Р 21.1101-2013 «СПДС. Основные требования к проектной и рабочей документации»; СНиП 11-04-2003;							
									ППТ-Т	Лист 4
			Изм.	Колуч	Лист	№док	Подпись	Дата		



## 2. ХАРАКТЕРИСТИКА ПЛАНИРУЕМОГО РАЗВИТИЯ ТЕРРИТОРИИ

Проектируемые линейные объекты в рамках проектной документации «Обустройство объектов по проекту СВН-3200» находится в границах Старо-Кувакского лесничества Лениногорского лесничества Лениногорского муниципального района Республики Татарстан;

Ближайшие населенные пункты к объектам проектирования:

- н. п. Мордовская Кармалка (Лениногорский район Республики Татарстан), границы населенного пункта и жилой застройки расположены в 3,2 км к северо-востоку
- н. п. Подлесный Утямыш (Черемшанский район Республики Татарстан), границы населенного пункта и жилой застройки расположены в 2,8 км к северо-западу;
- н. п. Подлесный Утямыш (Черемшанский район Республики Татарстан), границы населенного пункта и жилой застройки расположены в 3,2 км к северо-западу;
- н. п. Нов. Сержекино (Лениногорский район Республики Татарстан), границы населенного пункта и жилой застройки расположены 3,8 км к юго-западу;
- н. п. им. Мичурина (Лениногорский район Республики Татарстан), границы населенного пункта и жилой застройки.

Участки проектируемых линейных сооружений будут расположены в районе с достаточно развитой дорожной сетью. Подъезды к участку работ возможны по существующим автомобильным дорогам.

Согласно требованиям СП 48.13330.2011, мероприятия и работы по подготовке строительного производства должны быть выполнены до начала строительства линейных объектов в объеме, обеспечивающим осуществление их строительства запроектированными темпами:

Подготовка строительного производства состоит из четырех основных этапов:

- 1) Общая организационно-техническая подготовка;
- 2) Подготовка к строительству объекта;
- 3) Подготовка к строительству организации
- 4) Подготовка к производству строительно-монтажных работ

В целом инженерная подготовка должна обеспечить планомерное развертывание строительно-монтажных работ и взаимосвязанную работу всех участков строительства объекта.

Общая организационно-техническая подготовка включает обеспечение стройки проектно-сметной документацией; вынос и закрепление земельного участка полосы отвода «в натуре»; оформление финансирования строительства; заключение договора подряда и субподряда; оформление разрешений и допусков на производство работ; обеспечение строительства подъездными путями; энергоресурсами, водоснабжение, связью, помещением бытового обслуживания строителей; организацию поставки на строительство труб и т.д., материалов готовых изделий.

Подготовка к строительству объект предусматривает изучение проектно-сметной документации, ознакомление с условиями строительства, разработку проектов производства работ (ППР) подготовительного периода, выполнение работ подготовительного периода (разбивочные работы, ограждение строительной площадки, работы по расчистке и планировке, строительство подъездных путей, установка временных дорожных знаков, прокладка временных линий связи, электроснабжения, размещения инвентарных зданий и сооружений складского, вспомогательного, бытового и общественного назначения, устройство складских площадок и навесов для труб, материалов, конструкций и оборудования) с учетом природоохранных мероприятий.

Инв. № подл.	Подп. и дата	Взам. инв. №	<p>Подготовка к строительству объект предусматривает изучение проектно-сметной документации, ознакомление с условиями строительства, разработку проектов производства работ (ППР) подготовительного периода, выполнение работ подготовительного периода (разбивочные работы, ограждение строительной площадки , работы по расчистке и планировке , строительство подъездных путей, установка временных дорожных знаков, прокладка временных линий связи, электроснабжения, размещения инвентарных зданий и сооружений складского, вспомогательного, бытового и общественного назначения, устройство складских площадок и навесов для труб, материалов, конструкций и оборудования) с учетом природоохранных мероприятий.</p>					
						ППТ-Т		Лист
								5
Изм.	Колуч	Лист	№ док	Подпись	Дата			

### 3. ПАРАМЕТРЫ НЕОБХОДИМЫЕ ДЛЯ РАЗВИТИЯ ТЕРРИТОРИИ

Виды разрешенного использования, предельные (минимальные или максимальные) размеры, предельные параметры земельных участков или объектов капитального строительства устанавливаются градостроительными регламентами. Предельные размеры земельных участков и предельные параметры разрешенного строительства объектов капитального строительства включают в себя:

1. Предельные (минимальные и (или) максимальные) размеры земельных участков, в том числе, площадь.
2. Минимальные отступы от границ земельных участков в целях определения мест допустимого размещения зданий, строений, сооружений, за пределами которых запрещено строительство зданий, строений, сооружений.
3. Предельное количество этажей или предельную высоту зданий, строений сооружений.
4. Максимальный процент застройки в границах земельного участка, определяемый, как отношение суммарной площади земельного участка, которая может быть застроена, ко всей площади земельного участка.

В соответствии с пунктом 3 части 4 статьи 36 Градостроительного кодекса Российской Федерации на земельные участки, занятые линейными объектами, или предназначенные для размещения линейных объектов, действие градостроительных регламентов не распространяется.

Таким образом, проектирование и строительство линейных объектов по проекту «Обустройство объектов по проекту СВН-3200» должно осуществляться в соответствии с заданием на проектирование, выданным Застройщиком, техническими регламентами, строительными нормами и правилами, а также в соответствии с техническими условиями, выданными собственниками (балансодержателями) существующих и затрагиваемых проектированием объектов капитального строительства, и другими нормативными документами.

Перенос (переустройство) из зон планируемого размещения линейных объектов не требуется.

Инв. № подл.	Подп. и дата	Взам. инв. №							Лист
Изм.	Колуч	Лист	№док	Подпись	Дата	ППТ-Т			6

#### 4. МЕРОПРИЯТИЯ ПО ГРАЖДАНСКОЙ ОБОРОНЕ И ОБЕСПЕЧЕНИЕ ПОЖАРНОЙ БЕЗОПАСНОСТИ

##### *Мероприятия по защите территории от чрезвычайных ситуаций природного и техногенного характера*

Согласно Федеральному закону от 21 июля 1997 г. № 116-ФЗ «О промышленной безопасности опасных производственных объектов» проектируемые нефтепровод, газопровод является опасным производственным объектом, т. к. в нем обращаются опасные вещества (ЛВЖ и ГГ).

В связи с постоянным присутствием горючих веществ проектируемые объекты относятся к пожаровзрывоопасным объектам. Проектируемый объект идентифицируется как опасный производственный объект нефтегазодобывающего комплекса по признаку использования и транспортирования опасных веществ.

Причинами аварии на проектируемом объекте также могут быть: некачественное строительство; отступление от проектных решений; коррозия трубопроводов и оборудования; механические повреждения; нарушения промышленной и пожарной безопасности; нарушение технологического регламента на эксплуатацию; террористические акты и вандализм.

С целью предотвращения ЧС на проектируемом объекте предусмотрены следующие мероприятия:

-выбор и размещение всех сооружений и оборудования принято с учетом требований промышленной безопасности, климатических условий района строительства, эксплуатационных характеристик оборудования, требований технических условий, с учетом возможности его нормальной эксплуатации, осмотра и ремонта, согласно нормативных требований ВНТП 3-85, утвержденные Приказом Ростехнадзора от 12.03.2013 N 101 (ред. от 12.01.2015) "Об утверждении Федеральных норм и правил в области промышленной безопасности "Правила безопасности в нефтяной и газовой промышленности" (Зарегистрировано в Минюсте России 19.04.2013 N...), Изменение 1 к СП 18.13330.2011 «СНиП II-89-80\*», ПУЭ 7.

- выбор способа защиты трубопроводов от коррозии выполнен в соответствии с ГОСТ Р 51164-98.

-для уменьшения тепловых потерь и защиты подземных трубопроводов от внешней коррозии предусматриваются трубы с тепловой изоляцией.

-подземная прокладка трубопроводов и пр,

Согласно РД 39-132-94 трасса трубопроводов на местности должна обозначаться опознавательными-предупредительными знаками в виде столбиков со щитами-указателями, расположенными на высоте от 1,5 до 2 м от поверхности земли. Данные знаки устанавливаются в пределах прямой видимости, но не более чем через 1000 м, а также на углах поворота и пересечениях трассы с коммуникациями, автодорогами, водными преградами и на ограждении узлов задвижек.

На щите-указателе опознавательного знака должны быть приведены:

- наименование организации владельца;
- наименование трубопровода или входящего в его состав сооружения;
- местоположение оси трубопровода от основания знака;
- привязка знака к трассе (км);
- размеры охранной зоны трубопровода;
- телефоны организации, эксплуатирующей данный участок трубопровода.

Персонал, обслуживающий проектируемые объекты, осведомлен о наличии соседних потенциально опасных объектов и возможных аварийных ситуациях на них, что обеспечивает своевременное обнаружение опасности и принятия адекватных мер по спасению. В случае чрезвычайных ситуаций природного или техногенного характера эвакуация персонала с территории объекта осуществляется автотранспортом по существующим дорогам и вдоль трассовым проездам.

Инв. № подл.	Подп. и дата	Взам. инв. №							Лист
Изм.	Колуч	Лист	№ док	Подпись	Дата	ППТ-Т			7

### Мероприятия по обеспечению пожарной безопасности

В соответствии со статьей 4 № 384-ФЗ «Технический регламент о требованиях пожарной безопасности зданий и сооружений» проектируемый объект является взрывопожароопасным. Согласно статьи 5 п.1. №123-ФЗ «Технический регламент о требованиях пожарной безопасности» каждый объект защиты должен иметь систему обеспечения пожарной безопасности.

Целью создания системы обеспечения пожарной безопасности объекта защиты является предотвращение пожара, обеспечение безопасности людей и защита имущества при пожаре. Система обеспечения пожарной безопасности проектируемого объекта включает в себя системы предотвращения пожара, противопожарной защиты и комплекс организационно-технических мероприятий по обеспечению пожарной безопасности.

Целью создания систем предотвращения пожаров является исключение условий возникновения пожаров. Исключение условий возникновения пожаров достигается исключением условий образования горючей среды и исключением условий образования в горючей среде (или внесения в нее) источников зажигания. Исключение условий образования горючей среды обеспечивается одним или несколькими из следующих способов:

- применение негорючих веществ и материалов;
- применение герметизированной схемы транспорта нефти;
- пожароопасное оборудование установлено на открытых площадках, а при невозможности установки на открытой площадке устанавливается в отдельном помещении.

Исключение условий образования в горючей среде источников зажигания достигается несколькими из нижеследующих способов:

- применение электрооборудования, соответствующего классу пожароопасной и взрывоопасной зоны, категории и группе взрывоопасной смеси.
- применение в конструкции быстродействующих средств защитного отключения электроустановок и других устройств, приводящих к появлению источников зажигания.
- применение оборудования и режимов проведения технологического процесса, исключающих образование статического электричества;
- устройство молниезащиты зданий, сооружений и оборудования;
- применение искробезопасного инструмента при работе с легковоспламеняющимися жидкостями и горючими газами.

Целью создания систем противопожарной защиты является защита людей и имущества от воздействий опасных факторов пожара и (или) ограничений его последствий. Защита людей и имущества от воздействия опасных факторов пожара и(или) ограничение его последствий обеспечиваются снижением динамики нарастания опасных факторов пожара, эвакуацией людей и имущества в безопасную зону и (или) тушением пожара.

Защита людей и имущества от воздействия опасных факторов пожара и (или) ограничение последствий их воздействия обеспечиваются одним или несколькими из следующих способов:

- применение основных строительных конструкций с пределами огнестойкости и классами пожарной опасности, соответствующими требуемым степени огнестойкости и классу конструктивной пожарной опасности зданий, сооружений и строений, а также с ограничением пожарной опасности поверхностных слоев (отделок, облицовок и средств огнезащиты);
- организации аварийного освещения безопасности переносными аккумуляторными фонарями;
- наличием системы охранно-пожарной сигнализации в проектируемых блок- боксах и проектируемой охранно-пожарной сигнализации на территории проектируемого объекта;
- организация деятельности подразделения пожарной охраны;
- применением первичных средств пожаротушения.

При производстве работ необходимо руководствоваться ГОСТ 12.1.004–91 “Пожарная безопасность. Общие требования”, “Правилами противопожарного режима в Российской Федерации” утвержденными Постановлением Правительства от 25.04.2012 г. №390.

Инв. № подл.	Подп. и дата	Взам. инв. №							Лист	
Изм.	Колуч	Лист	№док	Подпись	Дата	ППТ-Т				8

Ответственность за организацию и обеспечение пожарной безопасности при проведении работ возлагается в целом на руководителя строительной организации.

При возникновении пожара производственный персонал должен: - немедленно сообщить об этом по телефону в пожарную охрану при этом необходимо назвать адрес объекта, место возникновения пожара, а также сообщить свою фамилию; - сообщить о пожаре диспетчеру (оператору) объекта или руководителю объекта (старшему должностному лицу объекта); - принять, по возможности, меры по эвакуации людей и сохранности материальных ценностей, ликвидации пожара первичными и стационарными средствами пожаротушения;

Инв. № подл.	Подп. и дата	Взам. инв. №

Изм.	Колуч	Лист	№ док	Подпись	Дата	ППТ-Т	Лист
							9

## 5. МЕРОПРИЯТИЯ ПО ОХРАНЕ ОКРУЖАЮЩЕЙ СРЕДЫ

Намечаемая деятельность сопровождается определенным воздействием на окружающую природную среду. Для предотвращения возникновения аварийных ситуаций при эксплуатации и максимального снижения уровня воздействия при строительстве данных объектов, необходимо закладывать мероприятия по охране на окружающую среду, которое сведет к минимуму негативное воздействие объекта:

### Мероприятия по уменьшению выбросов загрязняющих веществ в атмосферу.

В целях уменьшения загрязнения воздушного бассейна загрязняющими веществами, выбрасываемыми двигателями внутреннего сгорания строительной и транспортной техники:

- осуществление запуска и прогрева двигателей транспортных средств строительных машин по утвержденному графику с обязательной диагностикой выхлопа загрязняющих веществ;
- организация в составе каждого строительного потока ремонтных служб с отделением по контролю за неисправностью топливных систем двигателей внутреннего сгорания и диагностированию их на допустимую степень выброса загрязняющих веществ в атмосферу;
- четкая организация работы автозаправщика - заправка строительных машин топливом и смазочными материалами должна осуществляться только закрытым способом;
- движение транспорта по установленной схеме, недопущение неконтролируемых поездок.

С целью предотвращения и уменьшения загрязнения атмосферного воздуха при эксплуатации проектируемых сооружений предусмотрены технические решения, позволяющие свести до минимума вредное воздействие на атмосферный воздух и предотвратить аварийные ситуации:

- технологическая схема и комплектация основного оборудования гарантируют непрерывность производственного процесса за счет оснащения технологического оборудования системами автоматического регулирования, блокировки и сигнализации;
- система сбора и транспорта нефти полностью герметизирована;
- сооружения размещены с соблюдением противопожарных расстояний между ними;
- своевременная ревизия и ремонт сооружений, оборудования и арматуры;
- работа ведется только на исправном оборудовании.
- для защиты стальных подземных трубопроводов от почвенной коррозии наружная поверхность их покрывается антикоррозионной изоляцией.
- испытание оборудования и трубопроводов на прочность и герметичность после монтажа гидравлическим способом;

### Мероприятия по охране и рациональному использованию земельных ресурсов, почвенного покрова, недр.

В целях охраны земель от воздействия при проведении строительно-монтажных работ:

- установление границ отвода земель, обязывающих не допускать использование земель за их пределами.
- сокращение площади участков строительства, ограничение их минимальными технологически необходимыми размерами;
- складирование верхнего (гумусового) слоя почвы для дальнейшего его использования при рекультивации нарушенных земель, с целью восстановления их продуктивности для дальнейшей сельскохозяйственной и лесохозяйственной деятельности.
- применение строительных машин и механизмов, имеющих минимально возможное удельное давление ходовой части на подстилающие грунты;
- устройство подъездных путей с учетом требований по предотвращению повреждения древесно-кустарниковой растительности;
- избежание нарушения естественно-дренажной сети, восстановление ее в близком к существующему до начала строительства виде для предотвращения возможных процессов заболачивания территории и как следствие, деградация растительности из-за затруднения или полного прекращения естественного дренирования;
- оснащение строительной бригады контейнерами для бытовых и строительных отходов и емкостями для сбора отработанных ГСМ, с дальнейшей их утилизацией.

Инв. № подл.	Подп. и дата	Взам. инв. №	технологически необходимыми размерами; - складирование верхнего (гумусового) слоя почвы для дальнейшего его использования при рекультивации нарушенных земель, с целью восстановления их продуктивности для дальнейшей сельскохозяйственной и лесохозяйственной деятельности. - применение строительных машин и механизмов, имеющих минимально возможное удельное давление ходовой части на подстилающие грунты; - устройство подъездных путей с учетом требований по предотвращению повреждения древесно-кустарниковой растительности; - избежание нарушения естественно-дренажной сети, восстановление ее в близком к существующему до начала строительства виде для предотвращения возможных процессов заболачивания территории и как следствие, деградация растительности из-за затруднения или полного прекращения естественного дренирования; - оснащение строительной бригады контейнерами для бытовых и строительных отходов и емкостями для сбора отработанных ГСМ, с дальнейшей их утилизацией.					
			Изм.	Колуч	Лист	№ док	Подпись	Дата
ППТ-Т						Лист		
						10		

Мероприятия по охране водных объектов и сохранению водных биологических ресурсов и среды их обитания.

В целях защиты поверхностных и подземных вод от загрязнения на период проведения работ и эксплуатации предусмотрены следующие мероприятия:

- Соблюдение режима водоохраных зон поверхностных водных объектов;
- Производство строительных работ после завершения половодья и нерестового периода на территории РТ (Средние многолетние даты начала половодья – 31 марта, средние многолетние даты окончания половодья – 30 апреля, нерестовый период - «с 25 апреля по 5 июня»).
- Исключение мойки и ремонта машин и механизмов в непредусмотренных для этих целей местах;
- Расположение временных складов вне прибрежной полосы и водоохранной зоны водного объекта для предотвращения попадания в него грунтовочных, лакокрасочных материалов, битума, бензина и др.;
- Слив горюче-смазочных материалов в специально отведенных для этого местах с последующей утилизацией и очисткой; исключение хранения топлива на строительной площадке;
- Размещение бытовых, хозяйственных и вспомогательных помещений за пределами прибрежной полосы и водоохранной зоны водных объектов;
- Сбор жидких бытовых отходов на строительных площадках в водонепроницаемые выгребы с последующим вывозом на установку биологической очистки сточных вод;
- Оснащение и сбор строительных и твердых бытовых отходов в специальные контейнеры;
- Сбор стоков от периодической промывки и гидроиспытаний при капитальном ремонте предусмотрен в привозные емкости;
- Контроль технического состояния оборудования, запорно-регулирующей арматуры;
- Гидроизоляция подземных конструкций в период ремонтных работ;
- Использование оборотных систем водоснабжения (открытого и закрытого циклов) для охлаждения технологического оборудования (насосов, компрессоров, теплообменников);
- Установку специальных поддонов в местах возможных утечек и проливов горюче-смазочных материалов, буровых, тампонажных и других растворов;
- Антикоррозионные мероприятия для защиты подземных конструкций от агрессивного воздействия промышленных стоков;
- Своевременный планово-предупредительный ремонт, для предотвращения аварийных порывов на трубопроводах в пределах площадки;
- Проведение разъяснительной работы с населением и персоналом вневедомственных предприятий о необходимости строгого соблюдения, установленных законом мер безопасности в пределах объектов нефтегазодобычи и в непосредственной близости от них;

Мероприятия по охране объектов растительного и животного мира и среды их обитания.

- В целях охраны растительного и животного мира предусмотрены следующие мероприятия:
- обязательное соблюдение границ территории, отведенной во временное и постоянное пользование под строительство проектируемых сооружений, на всем протяжении периода подготовительных и строительно-монтажных работ;
  - опережающее строительство подъездных автодорог и максимальное использование существующих дорог;
  - строгое соблюдение правил пожарной и санитарной безопасности при посещении леса во внерабочее время;
  - забивать в стволы деревьев гвозди, штыри и др. для крепления знаков, ограждений, проводов и т.п.;
  - привязывать к стволам или ветвям проволоку для различных целей;
  - закапывать или забивать столбы, колья, сваи в зоне активного развития деревьев;

Инв. № подл.	Подп. и дата	Взам. инв. №	<u>обитания.</u> В целях охраны растительного и животного мира предусмотрены следующие мероприятия: - обязательное соблюдение границ территории, отведенной во временное и постоянное пользование под строительство проектируемых сооружений, на всем протяжении периода подготовительных и строительно-монтажных работ; - опережающее строительство подъездных автодорог и максимальное использование существующих дорог; - строгое соблюдение правил пожарной и санитарной безопасности при посещении леса во внерабочее время; - забивать в стволы деревьев гвозди, штыри и др. для крепления знаков, ограждений, проводов и т.п.; - привязывать к стволам или ветвям проволоку для различных целей; - закапывать или забивать столбы, колья, сваи в зоне активного развития деревьев;						
Изм.	Колуч	Лист	№док	Подпись	Дата	ППТ-Т			Лист 11

- складывать под кроной дерева материалы, конструкции, ставить строительные машины и грузовые автомобили.
- установление ограждения территории проектируемых установок для предупреждения попадания животных на территорию;
- ограничение движения транспорта и техники в местах обитания;
- уменьшение времени земляных работ, так как открытые траншеи и котлованы могут оказаться ловушками для животных;
- обвалование мест возможных разливов технологических жидкостей (кустов) для локализации этих разливов.
- не допускать размещение объектов нефтяной промышленности в местах обитания (расположения) колоний сурков;
- не допускать изготовления изгородей, опасных для диких копытных животных.
- установка птицезащитных устройств на воздушных линиях;
- запрещение производства работ в водных объектах в нерестовые периоды, периоды нагула и ската молоди рыбы;
- обеспечение оснащенных рабочих мест и строительных площадок контейнерами для коммунальных и строительных отходов, их своевременного сбора и вывоза отходов производства;
- запрещения применения технологий и механизмов, которые могут вызвать массовую гибель объектов животного мира;
- строительно-монтажные работы, вырубку леса, чистку лесосек следует проводить с учетом запрещения работ в два временных интервалов: гнездового периода (в среднем, с 1 апреля по 10 июля) и осеннего пролета птиц и гона копытных (в среднем, с 1 октября по 1 ноября);
- расчистка территории под строительство должна проводиться в одном направлении (чтобы зона отвода земель освобождалась от растительного покрова постепенно и животные имели возможность успешно откочевывать);
- ежедневный визуальный контроль за отсутствием на площадках проектируемых объектов разливов вредных веществ с целью их своевременного обнаружения и ликвидации.

Инв. № подл.	Подп. и дата	Взам. инв. №							Лист	
Изм.	Колуч	Лист	№док	Подпись	Дата	ППТ-Т				12



## 6. СВЕДЕНИЯ О НАХОЖДЕНИИ ЗЕМЕЛЬНОГО УЧАСТКА В ГРАНИЦАХ ТЕРРИТОРИИ С ОСОБЫМИ УСЛОВИЯМИ ПОЛЬЗОВАНИЯ

*Сведения о расположении проектируемых объектов относительно ООПТ федерального значения*

Согласно письму, испрашиваемый объект, расположен *вне границ* особо охраняемых природных территории федерального значения (заключение Министерства природных ресурсов и экологии РФ № 15-47/10213 от 30.04.2020 г.)

*Сведения о расположении проектируемых объектов относительно ООПТ регионального значения*

В соответствии с письмом Государственного комитета РТ по биоресурсам №2245-исх от 15.06.2020 испрашиваемый земельный участок *не затрагивает* особо охраняемые природные территории регионального значения, расположенные в границах Лениногорского муниципального района РТ.

*Сведения о расположении проектируемых объектов относительно ООПТ местного значения*

Испрашиваемый земельный участок *не затрагивает* особо охраняемые природные территории местного значения, также земель зарезервированных под ООПТ.

*Сведения об объектах культурного наследия на территории производства работ*

На указанных землях объекта *отсутствуют* объекты культурного наследия, включенные в единый государственный реестр объектов культурного наследия народов Российской Федерации. Испрашиваемый земельный участок расположен *вне зон охраны* объектов культурного наследия.

*Сведения о наличии/отсутствии скотомогильников и биотермических ям на территории производства работ*

На испрашиваемых земельных участках *отсутствуют* скотомогильники и биотермические ямы.

*Сведения о наличии/отсутствии поверхностных источников водоснабжения*

На запрашиваемой территории зоны санитарной охраны источников водоснабжения местного значения *отсутствуют*.

Инв. № подл.	Подп. и дата	Взам. инв. №							Лист
Изм.	Колуч	Лист	№док	Подпись	Дата	ППТ-Т			13

30.04.2020 № 15-47/10213

Министерство природных ресурсов и экологии Российской Федерации в соответствии с письмом от 04.02.2020 № 09-1/1137-СБ направляет актуализированный перечень особо охраняемых природных территорий (далее – ООПТ) федерального значения.

Дополнительно сообщаем, что перечень содержит действующие и планируемые к созданию ООПТ федерального значения, создаваемые в рамках национального проекта «Экология» (далее – Проект). Окончание реализации Проекта запланировано на 31.12.2024. Учитывая изложенное данное письмо считается действительным до наступления указанной даты.

Дополнительно сообщаем, что в настоящее время не для всех федеральных ООПТ установлены охранные зоны, учитывая изложенное перечень не содержит районы в которых находятся охранные зоны федеральных ООПТ.

Минприроды России считаем возможным использовать данное письмо с приложенным перечнем при проведении инженерных изысканий и разработке проектной документации на территориях административно-территориальных единиц субъекта Российской Федерации отсутствующих в перечне, в качестве информации уполномоченного государственного органа исполнительной власти в сфере охраны окружающей среды об отсутствии ООПТ федерального значения.

При реализации объектов на территории административно-территориальных единиц субъекта Российской Федерации указанных в перечне и сопредельных с ними, необходимо обращаться за информацией подтверждающей отсутствие/наличия ООПТ федерального значения в федеральный орган исполнительной власти, в чьем ведении находится соответствующая ООПТ.

Минприроды России просит направить данное письмо с перечнем для использования в работе и размещения на официальных сайтах в подведомственные организации, уполномоченные на проведение государственной экологической экспертизы регионального уровня, а также на проведение государственной экспертизы проектной документации регионального уровня.


Приложение: на 31 листе.

Заместитель директора Департамента государственной  
политики и регулирования в сфере развития  
ООПТ и Байкальской природной территории

Исп. Гапченко С.А. (495) 252-23-61 (доб. 19-45)

А.И. Григорьев

ФАН «Лангсенсеперити Россия»

Инв. № подл.	Подп. и дата	Взам. инв. №	<p>организации, уполномоченные на проведение государственной экологической экспертизы проектной документации регионального уровня, а также на проведение государственной экспертизы проектной документации регионального уровня.</p> <p>Приложение: на 31 листе.</p> <p>Заместитель директора Департамента государственной политики и регулирования в сфере развития ООПТ и Байкальской природной территории</p> <p>Исп. Галиченко С.А. (495) 252-23-61 (доб. 19-45)</p> <div><p>А.И. Григорьев</p><p>ФГУ «Главноекспертиза России»</p></div>					
			<p>ППТ-Т</p>					
Изм.	Колуч	Лист	№ док	Подпись	Дата			Лист
								14

16	Республика Татарстан	Зеленодольский район, Лаишевский район	Государственный природный заповедник	Волжско-Камский	Минприроды России
	Республика Татарстан	Елабужский район, Менделеевский район, Нижнекамский район, Тукаевский район	Национальный парк	Нижняя Кама	Минприроды России
	Республика Татарстан	г. Казань, Высокогорский район	Дендрологический парк и ботанический сад	Ботанический сад Казанского (Приволжского) федерального университета	Минобрнауки России, ФГАОУ высшего профессионального образования «Казанский (Приволжский) федеральный университет»
	Республика Татарстан	г. Казань	Дендрологический парк и ботанический сад	Ботанический сад Казанского государственного медицинского университета	Минздравсоцразвития России, ГБОУ высшего профессионального образования "Казанский

Инв. № подл.	Подп. и дата	Взам. инв. №							Лист
Изм.	Колуч	Лист	№док	Подпись	Дата	ПТТ-Т			15

					государственный медицинский университет" Минздравсоц развития России
	Республика Татарстан	Зеленодольский район	Дендрологический парк и ботанический сад	Дендрологический сад Волжско-Камского государственного заповедника	Минприроды России
17	Республика Тыва	Тоджинский район	Государственный природный заповедник	Азас	Минприроды России
	Республика Тыва	Бай-Тайгинский район, Монгун-Тайгинский район, Овюрский район, Сут-Хольский район, Тес-Хемский район, Эрзинский район	Государственный природный заповедник	Убсунурская котловина	Минприроды России

Инв. № подл.	Подп. и дата	Взам. инв. №							Лист
Изм.	Колуч	Лист	№док	Подпись	Дата	ППТ-Т			16

ГОСУДАРСТВЕННЫЙ  
КОМИТЕТ  
РЕСПУБЛИКИ ТАТАРСТАН  
ПО БИОЛОГИЧЕСКИМ  
РЕСУРСАМ



ТАТАРСТАН  
РЕСПУБЛИКАСЫНЫҢ  
БИОЛОГИК РЕСУРСЛАР  
БУЕНЧА ДӘУЛӘТ  
КОМИТЕТЫ

ул. Карима Тинчурина, д. 29, г. Казань, 420021

К. Тинчурин ур., 29 йорт, Казан шәһәре, 420021

Телефон: (843) 211-66-94, факс: (843) 211-66-47, E-Mail: ojm@tatar.ru, сайт: http://ojm.tatarstan.ru

15.06.2020 № 2245-исх

На № \_\_\_\_\_ от \_\_\_\_\_

Директору  
ООО «Теплогазпроект»

И. К. МИНЯЗОВУ  
420139, РТ, г. Казань, ул. Дубравная, д. 2Д,  
кв. 104  
tgp116@mail.ru

О предоставлении информации

**Уважаемый Ильдар Кашифович!**

Государственный комитет Республики Татарстан по биологическим ресурсам (далее – Комитет), рассмотрев Ваше письмо о предоставлении информации, необходимой по объекту: «Обустройство объектов по проекту СВН-3200», сообщает следующее.

Согласно представленному картографическому материалу, испрашиваемые участки не затрагивают особо охраняемые природные территории регионального значения, в соответствии с данными Государственного реестра особо охраняемых природных территорий в Республике Татарстан, утвержденного постановлением Кабинета Министров Республики Татарстан от 24.07.2009 № 520.

Просим учесть, что в непосредственной близости от испрашиваемых участков находятся памятник природы регионального значения «Река Шешма», режим особой охраны которого утвержден постановлением Кабинета Министров Республики Татарстан от 29.03.2019 № 237, и государственный природный заказник регионального значения комплексного профиля «Степной» имени А.И. Щеповских», режим особой охраны которого утвержден постановлением Кабинета Министров Республики Татарстан от 26.10.2000 № 744.

Информируем, что во исполнение постановления Правительства Российской Федерации от 13.08.1996 № 997 «Об утверждении Требований по предотвращению

Инв. № подл.	Подп. и дата	Взам. инв. №	мент создан в электронной форме. № 2245-исх от 15.06.2020. Исполнитель: Билалова Г.И.						ЭЛЕКТРОННЫЙ ТАТАРСТАН	Лист
			ница 1 из 2. Страница создана: 15.06.2020 17:30							
			Изм.	Колуч	Лист	№док	Подпись	Дата		
										17

ППТ-Т




гибели объектов животного мира при осуществлении производственных процессов, а также при эксплуатации транспортных магистралей, трубопроводов, линий связи и электропередачи» и в соответствии с Экологическим кодексом Республики Татарстан при осуществлении хозяйственной деятельности в проектной документации необходимо предусмотреть мероприятия по предотвращению гибели объектов животного мира и ухудшения среды их обитания согласно постановлению Кабинета Министров Республики Татарстан от 15.09.2000 №669. Планируемые мероприятия по предотвращению гибели объектов животного мира и ухудшения среды их обитания подлежат согласованию с Комитетом.

Также, в соответствии со ст.56 Федерального закона от 24.04.1995 №52-ФЗ «О животном мире» юридические лица и граждане, причинившие вред объектам животного мира и среде их обитания, обязаны возмещать нанесенный ущерб в соответствии с таксами и методиками исчисления ущерба животному миру.

В целях приведения проектной документации в соответствие с требованиями постановления Правительства Российской Федерации от 16.02.2008 №87 «О составе разделов проектной документации и требованиях к их содержанию», а также выявления фаунистических данных непосредственно в зонах проектов, формирования списка компенсационных мероприятий, экспертной оценки проектных документов, рекомендуем Вам обратиться в Государственное бюджетное учреждение «Центр внедрения инновационных технологий в области сохранения животного мира» (тел. 8 /843/ 211-69-07, Бурдина Светлана Викторовна).

Заместитель председателя

Р.Г. Шарафутдинов



Г.И. Билалова

Инв. № подл.	Подп. и дата	Взам. инв. №	Г.И. Билалова						ППТ-Т	Лист
										18
Изм.	Колуч	Лист	№док	Подпись	Дата					



ул. Пушкина, д. 66/33, г. Казань, 420015

Пушкин ур., 66/33нче йорт, Казан ш., 420015

Тел.: (843) 264-74-17 E-mail: [komitet.okn@tatar.ru](mailto:komitet.okn@tatar.ru), <http://okn.tatarstan.ru>

20.06.2020 № 01-02/2556

На № \_\_\_\_\_ от \_\_\_\_\_

Директору  
ООО «Теплогазпроект»  
И.К. Минязову  
420139, РТ, г.Казань,  
ул.Дубравная, д.2Д-кв.104  
e-mail: [tgpl16@mail.ru](mailto:tgpl16@mail.ru)

**Заключение о наличии ограничений для территорий,  
подлежащих воздействию земляных, строительных, мелиоративных,  
хозяйственных и иных работ**

Рассмотрев представленные Вами материалы для выдачи заключения о наличии ограничений для территорий, подлежащих воздействию земляных, строительных, мелиоративных, хозяйственных и иных работ по объекту «Обустройство объектов по проекту СВН-3200», расположенному в Лениногорском муниципальном районе Республики Татарстан (в соответствии с приложенным ситуационным планом), сообщаем следующее.

На момент составления заключения на указанных землях объекта отсутствуют объекты культурного наследия, включенные в единый государственный реестр объектов культурного наследия народов Российской Федерации. Испрашиваемый земельный участок расположен вне зон охраны объектов культурного наследия.

Сведениями об отсутствии на испрашиваемых участках выявленных объектов культурного наследия либо объектов, обладающих признаками объекта культурного наследия Комитет Республики Татарстан по охране объектов культурного наследия (далее – Комитет) не располагает. Учитывая изложенное, Заказчик работ в соответствии со ст. 28, 30, 31, 32, 36, 45.1 Федерального Закона от 25 июня 2002 г. №73-ФЗ «Об объектах культурного наследия (памятниках истории и культуры) народов Российской Федерации» (далее – Закон №73-ФЗ) обязан:

- обеспечить проведение и финансирование историко-культурной экспертизы земельных участков, подлежащих воздействию земляных, строительных, хозяйственных и иных работ, путем археологической разведки, в порядке, установленном ст. 45.1 Закона №73-ФЗ;

- представить в Комитет документацию, содержащую результаты исследований, в соответствии с которыми определяется наличие или отсутствие объектов, обладающих признаками объекта культурного наследия на земельных участках, подлежащих воздействию земляных, строительных, хозяйственных и иных работ, а также заключение государственной историко-культурной экспертизы указанной документации (либо земельного участка).

В случае обнаружения на рассматриваемой территории выявленных объектов археологического наследия, а также объектов, обладающих признаками объекта культурного наследия:

- разработать в составе проектной документации раздел об обеспечении сохранности выявленного объекта культурного наследия или о проведении спасательных археологических полевых работ или проект обеспечения сохранности выявленного объекта культурного наследия либо план проведения спасательных археологических полевых работ, включающих оценку воздействия проводимых работ на указанный объект культурного наследия (далее – документация или раздел документации, обосновывающий меры по обеспечению сохранности выявленного объекта культурного (археологического) наследия);

- получить по документации или разделу документации, обосновывающей меры по обеспечению сохранности выявленного объекта культурного наследия, заключение государственной историко-культурной экспертизы и представить его совместно с указанной документацией в Комитет на согласование;

- обеспечить реализацию мероприятий, указанных в согласованной документации, обосновывающей меры по обеспечению сохранности обнаруженных объектов культурного наследия.

Председатель



И.Н. Гущин

Е.Н. Графеев  
8(843)264-75-18



Лист согласования к документу № 01-02/2556 от 20.06.2020

Инициатор согласования: Графеев Е.Н. Специалист

Согласование инициировано: 19.06.2020 12:21

**Лист согласования**

Тип согласования: **последовательное**

№	ФИО	Срок согласования	Результат согласования	Замечания
1	Нуриев А.Г.		Согласовано 19.06.2020 - 15:42	-
2	Шакиров И.И.		Согласовано 19.06.2020 - 17:13	-
3	Ханнанова Г.Р.		Согласовано 19.06.2020 - 19:34	-
4	Гущин И.Н.		 Подписано 19.06.2020 - 20:06	-

## СОДЕРЖАНИЕ РАЗДЕЛА «ПРОЕКТА МЕЖЕВАНИЯ ТЕРРИТОРИИ»

1. ПЕРЕЧЕНЬ И СВЕДЕНИЯ О ПЛОЩАДИ ОБРАЗУЕМЫХ ЛЕСНЫХ УЧАСТКОВ, В ТОМ ЧИСЛЕ ВОЗМОЖНЫЕ СПОСОБЫ ИХ ОБРАЗОВАНИЯ .....	4
2. ВИД РАЗРЕШЕННОГО ИСПОЛЬЗОВАНИЯ ОБРАЗУЕМЫХ ЛЕСНЫХ УЧАСТКОВ .....	4
3. ТЕРРИТОРИАЛЬНОЕ РАСПОЛОЖЕНИЕ И ОСНОВНЫЕ ХАРАКТЕРИСТИКИ ЛЕСНОГО УЧАСТКА .....	5
3.1. МЕСТОПОЛОЖЕНИЕ, ГРАНИЦЫ И ПЛОЩАДЬ ПРОЕКТИРУЕМОГО ЛЕСНОГО УЧАСТКА .....	5
3.2. ЦЕЛЕВОЕ НАЗНАЧЕНИЕ ЗЕМЕЛЬ .....	5
3.3. КОЛИЧЕСТВЕННЫЕ И КАЧЕСТВЕННЫЕ ХАРАКТЕРИСТИКИ ПРОЕКТИРУЕМОГО ЛЕСНОГО УЧАСТКА .....	7
3.4. РАСПРЕДЕЛЕНИЕ ЗЕМЕЛЬ .....	7
3.5. ХАРАКТЕРИСТИКА НАСАЖДЕНИЙ ПРОЕКТИРУЕМОГО ЛЕСНОГО УЧАСТКА .....	8
4. ВИДЫ И ОБЪЕМЫ ИСПОЛЬЗОВАНИЯ ЛЕСОВ НА ПРОЕКТИРУЕМОМ ЛЕСНОМ УЧАСТКЕ .....	11
4.1. ВИДЫ РАЗРЕШЕННОГО ИСПОЛЬЗОВАНИЯ ЛЕСОВ НА ПРОЕКТИРУЕМОМ ЛЕСНОМ УЧАСТКЕ .....	11
4.2. СВЕДЕНИЯ ОБ ОБРЕМЕНЕНИЯХ ПРОЕКТИРУЕМОГО ЛЕСНОГО УЧАСТКА .....	12
4.3. СВЕДЕНИЯ ОБ ОГРАНИЧЕНИЯХ ИСПОЛЬЗОВАНИЯ ЛЕСОВ .....	13
4.4. СВЕДЕНИЯ О НАЛИЧИИ ЗДАНИЙ, СООРУЖЕНИЙ, ОБЪЕКТОВ , СВЯЗАННЫХ С СОЗДАНИЕМ ЛЕСНОЙ ИНФРАСТРУКТУРЫ И ОБЪЕКТОВ, НЕ СВЯЗАННЫХ С СОЗДАНИЕМ ЛЕСНОЙ ИНФРАСТРУКТУРЫ НА ПРОЕКТИРУЕМОМ ЛЕСНОМ УЧАСТКЕ .....	13
4.5. ПРОЕКТИРОВАНИЕ ВИДА ИСПОЛЬЗОВАНИЯ ЛЕСОВ ЛЕСНОГО УЧАСТКА .....	14
5. ИСХОДНЫЕ ДАННЫЕ ДЛЯ ПРОЕКТИРОВАНИЯ .....	14
6. СВЕДЕНИЯ О ГРАНИЦАХ ТЕРРИТОРИИ , В ОТНОШЕНИИ КОТОРОЙ УТВЕРЖДЕН ПРОЕКТ МЕЖЕВАНИЯ, СОДЕРЖАЩИЕ ПЕРЕЧЕНЬ КООРДИНАТ ХАРАКТЕРНЫХ ТОЧЕК ЭТИХ ГРАНИЦ В СИСТЕМЕ КООРДИНАТ, ИСПОЛЬЗУЕМОЙ ДЛЯ ВЕДЕНИЯ ЕГРН .....	15
ПРИЛОЖЕНИЕ А .....	23

Изм.	Кол.уч.	Лист	Подок	Подпис	Дата	ПМТ-Т		
Разраб.	Зарифзянова А.И.			22.06.20	Проект межевания территории линейного объекта	Стадия	Лист	Листов
Нач. отд.	Шагеева И.М.			22.06.20		П	2	24
Н. контр.						ООО «Теплогазпроект», г.Бугульма		

Инв. № подл.	Подп. и дата	Взам. инв. №

Список приложений						
Номер приложения		Наименование приложения			Примечание	
1		2			3	
Текстовые Приложения						
Приложение А		Выписки из государственного лесного реестра на лесной участок Старо-Кувакского участкового лесничества Лениногорского лесничества, предоставленное Министерством лесного хозяйства РТ			По тексту	
Графические Приложения						
Приложение 1		Чертеж межевания			По тексту	
Приложение 2		Схема расположения линейного объекта			По тексту	
</						

## ПРОЕКТ МЕЖЕВАНИЯ ТЕРРИТОРИИ

### 1. ПЕРЕЧЕНЬ И СВЕДЕНИЯ О ПЛОЩАДИ ОБРАЗУЕМЫХ ЛЕСНЫХ УЧАСТКОВ, В ТОМ ЧИСЛЕ ВОЗМОЖНЫЕ СПОСОБЫ ИХ ОБРАЗОВАНИЯ

В административном отношении проектируемый линейные объекты располагаются в границах Старо-Кувакского лесничества ГКУ «Лениногорского лесничества» Лениногорского муниципального района Республики Татарстан.

Проект межевания территории разработан для определения границы лесного участка проектируемого для строительства, реконструкции, эксплуатации линейных объектов.

Сформированная площадь лесного участка составит 87,02 га в границах Старо-Кувакского лесничества ГКУ «Лениногорского лесничества» Лениногорского муниципального района Республики Татарстан: квартал №1 части выделов (9,11,13,14,15,17,28), №4 части выделов (9), №12 части выделов (1,2,3,4,5,6,9,10), №16 части выделов (10,16,17,18), №19 части выделов (10), №27 части выделов (5,8,10,12,20,22,28), №28 части выделов (11,13,15,16,18,20,21,27) №31 части выделов (3), №33 части выделов (9, 10, 11, 15, 16, 17, 18, 19, 22, 26, 27, 28, 29, 31,34,35), №34 части выделов (1,4,7,8,10,11,16,17), №36 части выделов (15,21,22,27,30), №37 части выделов (26), №55 части выделов (15,16), №56 части выделов (13,33,35), №60 части выделов (24,25,29,30,33,34,35,36,53,54,55) №62 части выделов (33,34,35,36,37,38,39,40), №63 части выделов (8,14,24,25,26,27,28,30,31,32,40);

С целью рационального использования земель проектом предусматривается минимальное использование земель при строительстве.

### 2. ВИД РАЗРЕШЕННОГО ИСПОЛЬЗОВАНИЯ ОБРАЗУЕМЫХ ЛЕСНЫХ УЧАСТКОВ

На образуемой части земельного участка из земель лесного фонда будет составлен вид разрешенного с использования в соответствии с Лесным кодексом РФ (ст.25 ЛКРФ), лесохозяйственным регламентом ГКУ «Лениногорского лесничества»: строительство, реконструкция, эксплуатация линейных объектов.

Инв. № подл.	Подп. и дата		Взам. инв. №		

### 3.1. МЕСТОПОЛОЖЕНИЕ, ГРАНИЦЫ И ПЛОЩАДЬ ПРОЕКТИРУЕМОГО ЛЕСНОГО УЧАСТКА

Наименование лесничества	Наименование участкового лесничества (хозяйства)	Номер лесных кварталов	Номера лесотаксационных выделов (их частей)	Площадь, га
Старо-Кувакское участковое лесничество «ГКУ Лениногорское лесничество» Лениногорский муниципальный район Республики Татарстан Кадастровый квартал				
«ГКУ Лениногорское лесничество»	Старо- Кувакское участковое лесничество	1	ч. выд 9,11,13,14,15,17,28	6,57
		4	ч. выд 9	0,53
		12	ч. выд 1,2,3,4,5,6,9,10	10,96
		16	ч. выд 10,16,17,18	7,31
		19	ч. выд 10	0.03
		27	ч. выд 5,8,10,12,20,22,28	6,2
		28	ч. выд 11,13,15,16,18,20,21,27	5,8
		31	ч. выд 3	0,64
		33	ч. выд 9,10,11,15,16,17,18,19,22,26, 27,28,29,31,34,35	17,64
		34	ч. выд 1,4,7,8,10,11,16,17	9,18
		36	ч. выд 15,21,22, 27,30	3,6
		37	ч. выд 26	0,7
		55	ч. выд 15,16	0,49
		56	ч. выд 13,33,35	3,7
		60	ч. выд 24,25,29,30,33,34,35,36,53,54,55	5,26
		62	ч. выд 33,34,35,36,37,38,39,40	3,2
		63	ч. выд 8,14,24,25,26,27,28,30,31,32,40	5,21
<b>Итого</b>				<b>87,02</b>

### 3.2. ЦЕЛЕВОЕ НАЗНАЧЕНИЕ ЗЕМЕЛЬ

На момент проектирование лесного участка на территории ГКУ «Ленинское лесничество» распространяется действие лесохозяйственного регламента, утвержденного приказом Министерства лесного хозяйства РТ от 12.02.19 № 86-осн.

Леса на территории Республики Татарстан в соответствии со ст.8 Федерального закона от 04.12.2006 №201-ФЗ «О введении в действие Лесного кодекса Российской Федерации» отнесены к ценным лесам, что отражено в Лесном плане Республики Татарстан утвержденном Указом Президента Республики Татарстан «24» декабря 2018 года №УП-880 и лесохозяйственном регламенте «ГКУ Лениногорское лесничество».

Взам. инв. №	В соответствии с приказом Федерального агентства лесного хозяйства от 17 октября 2008 года №320 «Об определении количества лесничества на территории Республики Татарстан и установления их границ» Старо-Кувакское участковое лесничество входит в состав ГКУ «Лениногорское лесничество».						Лист
	На момент проектирование лесного участка на территории ГКУ «Лениногорское лесничество» распространяется действие лесохозяйственного регламента, утвержденного приказом Министерства лесного хозяйства РТ от 12.02.19 № 86-осн.						
Подп. и дата	Леса на территории Республики Татарстан в соответствии со ст.8 Федерального закона от 04.12.2006 №201-ФЗ «О введении в действие Лесного кодекса Российской Федерации» отнесены к ценным лесам, что отражено в Лесном плане Республики Татарстан утвержденном Указом Президента Республики Татарстан «24» декабря 2018 года №УП-880 и лесохозяйственном регламенте «ГКУ Лениногорское лесничество».						ПМТ -Т
Инв. № подл.							
	Изм.	Колуч	Лист	Нодок	Подпись	Дата	5

Согласно указанным документам лесного планирования квартал №1 части выделов (9,11,13,14,15,17,28), №4 части выделов (9), №12 части выделов (1,2,3,4,5,6,9,10), №16 части выделов (10,16,17,18), №19 части выделов (10), № 27 части выделов (5,8,10,12,20,22,28), №28 части выделов (11,13,15,16,18,20,21,27) №31 части выделов (3), №33 части выделов (9, 10, 11, 15, 16, 17, 18, 19, 22, 26, 27, 28, 29, 31,34,35), №34 части выделов (1,4,7,8,10,11,16,17), №36 части выделов (15,21,22,27,30), №37 части выделов (26), №55 части выделов (15,16), №56 части выделов (13,33,35), №60 части выделов (24,25,29,30,33,34,35,36,53,54,55) №62 части выделов (33,34,35,36,37,38,39,40), №63 части выделов (8,14,24,25,26,27,28,30,31,32,40) Старо-Кувакского участкового лесничества ГКУ «Лениногорское лесничество», в котором расположен проектируемый лесной участок, относятся к эксплуатационным и защитным (ценным) лесам (леса, расположенные в лесостепных зонах).

Таблица 3.2.1 Распределение площади проектируемого лесного участка по видам целевого назначения лесов на защитные (по их категориям), эксплуатационные и резервные леса

Целевое назначение лесов	Площадь, га
1	2
Защитные леса, всего	37,63
1) леса, расположенные на особо охраняемых природных территориях;	-
2) леса, расположенные в водоохранных зонах;	-
3) леса, выполняющие функции защиты природных и иных объектов;	-
Из них:	-
а) леса, расположенные в первом и втором поясах зон санитарной охраны источников питьевого и хозяйственно-бытового водоснабжения;	-
б) защитные полосы лесов;	-
в) леса, расположенные в лесопарковых зонах;	-
г) городские леса;	-
д) леса, расположенные в первой и третьей зонах округов санитарно (горно-санитарной) охраны лечебно-оздоровительных местностей и курортов	-
4) ценные леса, итого	37,63
Из них:	-
а) государственные защитные лиственные полосы	-
б) противоэрозионные леса;	-
в) леса, расположенные в пустынных зонах;	-
в) леса, расположенные в полупустынных зонах;	-
в) леса, расположенные в лесостепных зонах;	37,63
в) леса, расположенные в степях;	-
в) леса, расположенные в горах;	-
г) леса, имеющие научное или историческое значение;	-
д) орехово-промысловые зоны;	-
е) лесные плодовые насаждения;	-
ж) ленточные боры;	-
з) запретные полосы лесов, расположенные вдоль водных объектов;	-
и) нерестоохраняемые полосы лесов;	-
Эксплуатационные леса, всего	49,39
Резервные леса, всего	-
Всего лесов:	87,02

Инв. № подл.	Подп. и дата	Взам. инв. №							Лист	
Изм.	Колуч	Лист	№док	Подпись	Дата	ПМТ -Т				6

### 3.3. КОЛИЧЕСТВЕННЫЕ И КАЧЕСТВЕННЫЕ ХАРАКТЕРИСТИКИ ПРОЕКТИРУЕМОГО ЛЕСНОГО УЧАСТКА

Количественные и качественные характеристики проектируемого лесного участка составляются на основании данных государственного лесного реестра (лесоустроительные планшеты, планы лесонасаждений с учетом текущих изменений). Текущим изменением в лесоустроительных материалах являются все происходящие изменения в лесном фонде в течение ревизионного периода с (момента последнего лесоустройства по настоящее время), связанные с хозяйственной деятельностью, воздействием природных факторов, изменением лесного законодательства, проведением натурных обследований и др. заверенные лесничеством копии материалов лесоустройства с учетом текущих изменений являются обязательным приложением к проектной документации.

### 3.4. РАСПРЕДЕЛЕНИЕ ЗЕМЕЛЬ

Таблица 3.4.1 Распределение площади проектируемого лесного участка по категориям земель лесного фонда

Показатели	Площадь, га
1	2
1 Общая площадь земель лесного фонда	87,02
2. Лесные земли, всего	76,39
2.1 Покрытые лесной растительностью, всего	
2.1.1 В том числе лесные культуры	0,64
2.2 Не покрытые лесной растительностью, всего	-
в том числе: не сомкнувшиеся лесные культуры лесные питомники, плантации редины естественные фонд лесовосстановления, всего	-
в том числе: гари	-
погибшие древостои	-
вырубки	-
прогалины, пустыри	-
3. Не лесные земли, всего	10,63
в том числе:	
пашни	1,35
сенокосы	1,56
пастбища, луга	2,34
воды	
дороги, просеки	0,2
Трассы коммуникации, усадьбы и пр.	5,0
болота	
пески	
прочие земли	0,18

Инв. № подл.	Подп. и дата	Взам. инв. №							Лист
			ПМТ -Т						
			7						
Изм.	Кол.уч.	Лист	№ док.	Подпись	Дата				

Таблица 3.4.2 Распределение земель

Общая площадь, га	в том числе									
	лесные земли					нелесные земли				
	Занятые лесными насаждениями - всего	В том числе покрытые лесным и культурами	Лесные питомники, плантации	Незанятые лесными насаждениями	Итого	Дороги	Просеки болота	Болота	Другие	Итого
1	2	3	4	5	6	7	8	9	10	11
87,02	76,39	-	-	-	-	0,2	-	-	10,42	10,62

## 3.5. ХАРАКТЕРИСТИКА НАСАЖДЕНИЙ ПРОЕКТИРУЕМОГО ЛЕСНОГО УЧАСТКА

Таблица 3.5.1

Участковое лесничество/ урочище (при наличии)	Но мер квар тала	Номер выдела	Состав насаждения или характеристика лесного участка при отсутствии насаждения	Площади (га)/запас древесины при наличии (куб.м)	В том числе по группам возраста древостоя (га/куб. м)			
					Молодняки	Средне- возрастные	Приспевающие	Спелые и перестойные
1	2	3	4	5	6	7	8	9
Старо- Кувакское уч. лесничество	1	ч.9	6ДНЗБ1ОС	0,3/37	-	-	0,3/37	-
		ч.11	7ДНЗБ	0,97/116	-	-	0,97/116	-
		ч.13	9ДН1Б+ОС	2,21/265	-	-	0,61/61	-
		ч.14	9ДН1Б	0,54/54	-	-	0,54/54	-
		ч.15	9ДН1Б	0,68/81	-	-	0,68/81	-
		ч.17	10С+ДН	0,30/48	-	-	0,30/48	-
		ч.28	10ДН10Е	1,57/110	1,57/16	-	-	1,57/16
	4	ч.9	5ДН5Б	0,53/85	-	-	0,53/85	-
	12	ч.1	6ДЗДН1ЛП	2,4/360	-	2,4/36	2,4/324	-
		ч.2	6ДЗДН1ЛП	1,34/201	-	1,34/20	1,34/181	-
		ч.3	9ДН1Б	0,22/29	-	-	0,22/29	-
		ч.4	10С+ДН	1,05/241	-	1,05/241	-	-
		ч.5	9ДН1Б	1,66/215	-	-	1,66/215	-
		ч.6	7ДН2Б1ЛП+КЛ	0,25/40	-	-	0,25/40	-
		ч.9	6ДН4Б5Е2СЗД+Б	2,46/221	-	-	2,46/221	-
	16	ч.10	9Д1Б	1,58/190	-	-	1,58/190	-
		ч.10	6ЛП1БЗДН	4,9/735	-	-	4,9/735	-
		ч.16	10С	0,65/130	-	0,65/130	-	-
		ч.17	8ДН2Б	0,86/77	-	-	-	0,86/77
		ч.18	пашня	0,8/-	-	-	-	-
	19	ч.10	10С	0,03/2	-	0,03/2	-	-
	27	ч.5	7ОС1Б2КЛ	0,98/30	0,98/30	-	-	-
		ч.8	10С	0,8/-	-	-	-	-
		ч.10	7БЗДН	1,05/150	-	-	1,05/150	-
		ч.12	7ОС1Б2ДН+КЛ	0,71/163	-	-	0,71/163	-
		ч.20	8ДН2Б+ОС	0,79/142	-	-	0,79/142	-

Инв. № подл.	Подп. и дата	Взам. инв. №

Изм.	Кол.уч.	Лист	№ док.	Подпись	Дата

ПМТ -Т

Лист

8



Инв. № подл.	Подп. и дата		Взам. инв. №														
36					ч.21	4ДН2КЛ2ОС2 ЛП+Б	1,89/378	-	-	1,89/378	-						
					ч.22	Пастбище, выгон	0,14/-	-	-	-	-						
					ч.27	Сенокос	0,2/-	-	-	-	-						
					ч.30	6ЛП1Б2ДН1КЛ	0,8/144	-	-	0,8/144	-						
37		ч.26		6БЗОС1ЛП		0,7/126		-		0,7/126		-		-			
55		ч.15		6ОС4КЛ		0,23/18		-		0,23/18		-		-			
		ч.16		8С2Б		0,23/9		-		0,23/9		-		-			
56		ч.13		8ЛП2Б		2,5/575		-		-		2,5/575		-			
		ч.33		10КЛ		1,0/350		1,0/350		-		-		-			
		ч.35		Сенокос		0,2/-		-		-		-		-			
60		ч.24		9С1Л		0,14/21				-		0,14/21		-			
		ч.25		6Б2ЛП2КЛ		0,1/6		0,1/6		-		-		-			
						ПМТ -Т											Лист
																	9
Изм.	Колуч	Лист	№ док	Подпись	Дата												

		ч.22	8ОС2КЛ+ЛП	1,62/113	1,62/113	-	-	-
		ч.28	10Е	0,25/38	-	-	0,25/38	-
	28	ч.11	Сенокос	0,14/-	-	-	-	-
		ч.13	10С+Б	0,36/93	-	-	0,36/93	-
		ч.15	9Б1ДН+ОС	1,1/231	-	-	1,1/231	-
		ч.16	10С+Б	0,76/195	-	-	0,76/195	-
		ч.18	5Б1ОС2ДН2КЛ	2,01/281	-	-	2,01/281	-
		ч.20	Сенокос	0,65/-	-	-	-	-
		ч.21	7С2Б1ДН	0,35/80	-	-	0,35/80	-
		ч.27	7Б2ОС1ДН	0,3/63	-	-	0,3/63	-
		31	ч.3	пастбище	0,54/-	-	-	-
	33	ч.9	Лэп	0,92/-	-	-	-	-
		ч.10	10ДН	0,9/54	-	-	0,9/54	-
		ч.11	Пастбище, выгон	0,30/-	-	-	-	-
		ч.15	4Д2КЛ1С3ОС	0,53/48	0,53/48	-	-	-
		ч.16	6С2Е2Б	1,51/6	1,51/6	-	-	-
		ч.17	10ДН	0,74/60	-	-	0,74/60	-
		ч.18	7ОС2ДН1ЛП	0,98/137	-	-	0,98/137	-
		ч.19	10ОС	1,04/60	1,04/60	-	-	-
		ч.22	7ДН3КЛ	1,06/141	-	-	1,06/141	-
		ч.26	7С2Д1Б	2,67/601	-	-	2,67/392	-
		ч.27	Пашня	0,30/-	-	-	-	-
		ч.29	7С2Д1Б	1,10/316	-	-	1,10/316	-
		ч.28	Лэп	2,03/-	-	-	-	-
		ч.31	6ДН2ЛП1ОС1Б	2/315	-	-	2/315	-
		ч.34	Просека	0,8/-	-	-	-	-
	ч.35	6С2Е2Б	0,55/2	0,55/2	-	-	-	
	34	ч.1	10ДН	3,48/100	-	-	3,48/100	-
		ч.4	Пастбище, выгон	0,53/-	-	-	-	-
		ч,7	Пастбище, выгон	0,43/-	-	-	-	-
		ч.8	10ОС	0,3/90	-	-	0,3/90	-
		ч.10	5ОС3Б2ЛП	0,88/84	0,88/84	-	-	-
		ч.11	6ОС2Б1ЛП1КЛ	0,40/45	0,40/45	-	-	-
		ч.16	10ДН	1,08/108	-	-	1,08/108	-
		ч.17	6ДН2ЛП2ОС	1,96/294	-	-	1,96/294	-
	36	ч.15	4ДН1КЛ4ЛП1Б +ОС	0,47/84	-	-	0,47/84	-
		ч.21	4ДН2КЛ2ОС2 ЛП+Б	1,89/378	-	-	1,89/378	-
		ч.22	Пастбище, выгон	0,14/-	-	-	-	-
		ч.27	Сенокос	0,2/-	-	-	-	-
		ч.30	6ЛП1Б2ДН1КЛ	0,8/144	-	-	0,8/144	-
	37	ч.26	6Б3ОС1ЛП	0,7/126	-	0,7/126	-	-
	55	ч.15	6ОС4КЛ	0,23/18	-	0,23/18	-	-
		ч.16	8С2Б	0,23/9	-	0,23/9	-	-
	56	ч.13	8ЛП2Б	2,5/575	-	-	2,5/575	-
		ч.33	10КЛ	1,0/350	1,0/350	-	-	-
		ч.35	Сенокос	0,2/-	-	-	-	-
	60	ч.24	9С1Л	0,14/21	-	-	0,14/21	-
ч.25		6Б2ЛП2КЛ	0,1/6	0,1/6	-	-	-	

Всего	61	ч.29	10С	0,3/21		0,3/21	-	-
		ч.30	Прочие земли	0,18/-	-	-	-	-
		ч.33	9С1Е+Б	0,44/63		0,44/63	-	-
		ч.34	9С1Б	0,1/21		0,1/21	-	-
		ч.35	7С3Б	0,8/48	0,8/48	-	-	-
		ч.36	8Б2ДН	1,7/323	-	-	1,7/323	-
		ч.53	8Б2ДН	0,8/152	-	-	0,8/152	-
		ч.54	8Б2ДН	0,4/76	-	-	0,4/76	-
		ч.55	10С	0,3/63	-	-	0,3/63	-
	62	ч.33	Нефтепровод	1,59/	-	-	-	-
		ч.34	8ЛП2Б	0,1/24	-	-	0,1/24	-
		ч.35	10С	0,1/22		0,1/22		-
		ч.36	10КЛ	0,1/3	0,1/3	-		-
		ч.37	10С	0,3/-	0,3/-	-	-	-
		ч.38	Сенокос	0,1/-	-	-	-	-
		ч.39	4ЛП2Б3КЛ1ДН	0,5/90	-	-	0,5/90	-
		ч.40	Пресека	0,1/-	-	-	-	-
	63	ч.8	8Б2КЛ	2,46/233	-	-	2,46/233	-
		ч.14	6ДН2КЛ2Б	0,16/27	-	-	0,16/27	-
		ч.24	Нефтепровод	0,05/-	-	-	-	-
		ч.25	Сенокос	0,16/-	-	-	-	-
		ч.26	10КЛ	0,16/14	0,16/14	-		-
		ч.27	Сенокос	0,03/-	-	-	-	-
		ч.28	5Д4КЛ1Б	0,86/26	0,86/26	-		-
		ч.30	5Д4КЛ1Б	0,43/81,7	-	-	0,43/81,7	-
		м31	8ДН2КЛ	0,22/33	-	-	0,22/33	-
		ч.32	6ДН2КЛ2Б	0,58/93	-	-	0,58/93	-
ч.40	ДН3КЛ	0,1/15	-	-	0,1/15	-		
Всего		5ДН3Б1Л1С	87,02/9254	12,50/851	7,57/709	56,05/8550	2,43/93	

						ПМТ -Т	Лист
							10
Изм.	Колуч	Лист	Нодок	Подпись	Дата		

Таблица 3.5.2 Средние таксационные показатели насаждений проектируемого лесного участка

Целевое назначение лесов	Хозяйство, преобладающая порода	Состав насаждений	Возраст	Бонитет	Полнота	Средний запас древесины куб. м/га)		
						Средневозрастные	Приспевающие	Спелые и перестойные
1	2	3	4	5	6	7	8	9
Защитные леса	Твердолиственные, дуб низкоствольный	5ДН2Б1Л П1Е1С	60	3	0,6	199	427	4546
Эксплуатационные леса	Мягколиственные, липа, береза	5ДН2Б1Л П1КЛ1С	56	3	0,6	4121	376	3887

#### 4. ВИДЫ И ОБЪЕМЫ ИСПОЛЬЗОВАНИЯ ЛЕСОВ НА ПРОЕКТИРУЕМОМ ЛЕСНОМ УЧАСТКЕ

Таблица 4.1

Целевое назначение лесов	Хозяйство (хвойное, твердолиственное, мягколиственные)	Площадь, (га)	Единица измерения	Объемы использования лесов (изъятия лесных ресурсов)
1	2	3	4	5
Защитные леса	Твердолиственные, дуб низкоствольный	37,63	га	-
Эксплуатационные	Мягколиственные, липа, береза	49,39	га	-

Вид использования лесов: заготовка древесины; заготовка живицы; заготовка и сбор недревесных лесных ресурсов; заготовка пищевых лесных ресурсов и сбор лекарственных растений; осуществление видов деятельности в сфере охотничьего хозяйства: осуществление научно-исследовательской, образовательной деятельности; осуществление рекреационной деятельности; выращивание лесных плодовых, ягодных, декоративных растений, лекарственных растений; выращивание посадочного материала лесных растений (саженцев, сеянцев); осуществление геологического изучения недр, разведка и добыча полезных ископаемых; строительство и эксплуатация водохранилищ, иных искусственных водных объектов, а также гидротехнических сооружений, речных портов, причалов; строительство, реконструкция, эксплуатация линейных объектов; осуществление религиозной деятельности; иные виды, определенные в соответствии с частью 2 статьи 6 Лесного кодекса Российской Федерации.

##### 4.1. ВИДЫ РАЗРЕШЕННОГО ИСПОЛЬЗОВАНИЯ ЛЕСОВ НА ПРОЕКТИРУЕМОМ ЛЕСНОМ УЧАСТКЕ

Лесохозяйственным регламентом ГКУ «Лениногорское лесничество» квартала: №1 части выделов (9,11,13,14,15,17,28), №4 части выделов (9), №12 части выделов (1,2,3,4,5,6,9,10), №16 части выделов (10,16,17,18), №19 части выделов (10), № 27 части выделов (5, 8, 10, 12, 20, 22, 28), №28 части выделов (11,13,15,16,18,20,21,27) №31 части выделов (3), №33 части выделов (9,10,11,15,16,17,18,19,22,26,27,28,29,31,34,35), №34 части выделов (1,4,7,8,10,11,16,17), №36 части выделов (15,21,22,27,30), №37 части выделов (26), №55 части выделов (15,16), №56 части выделов (13,33,35), №60 части выделов (24,25,29,30,33,34,35,36,53,54,55) №62 части выделов (33,34,35,36,37,38,39,40), №63 части выделов (8,14,24,25,26,27,28,30,31,32,40) и соответственно в проектируемом лесном участке установлены следующие виды разрешенного использования лесов в соответствии со ст. 25 ЛК РФ:

- 1) заготовка древесины;
- 2) заготовка живицы;
- 3) заготовка и сбор недревесных лесных ресурсов;
- 4) заготовка пищевых лесных ресурсов и сбор лекарственных растений;
- 5) осуществление видов деятельности в сфере охотничьего хозяйства;

Инв. № подл.	Подп. и дата	Взам. инв. №	выделов (9,11,13,14,15,17,28), №4 части выделов (9), №12 части выделов (1,2,3,4,5,6,9,10), №16 части выделов (10,16,17,18), №19 части выделов (10), № 27 части выделов (5, 8, 10, 12, 20, 22, 28), №28 части выделов (11,13,15,16,18,20,21,27) №31 части выделов (3), №33 части выделов (9,10,11,15,16,17,18,19,22,26,27,28,29,31,34,35),№34 части выделов (1,4,7,8,10,11,16,17), №36 части выделов (15,21,22,27,30), №37 части выделов (26), №55 части выделов (15,16), №56 части выделов (13,33,35), №60 части выделов (24,25,29,30,33,34,35,36,53,54,55) №62 части выделов (33,34,35,36,37,38,39,40), №63 части выделов (8,14,24,25,26,27,28,30,31,32,40) и соответственно в проектируемом лесном участке установлены следующие виды разрешенного использования лесов в соответствии со ст. 25 ЛК РФ:								
			1) заготовка древесины;								
			2) заготовка живицы;								
			3) заготовка и сбор недревесных лесных ресурсов;								
Инв. № подл.	Подп. и дата	Взам. инв. №	4) заготовка пищевых лесных ресурсов и сбор лекарственных растений;								
			5) осуществление видов деятельности в сфере охотничьего хозяйства;								
Изм.	Колуч	Лист	№док	Подпись	Дата	ПМТ -Т					Лист
											11

(п. 5 в ред. Федерального закона от 24.07.2009 N 209-ФЗ)  
(см. текст в предыдущей редакции)  
6) ведение сельского хозяйства;  
7) осуществление научно-исследовательской деятельности, образовательной деятельности;  
8) осуществление рекреационной деятельности;  
9) создание лесных плантаций и их эксплуатация;  
10) выращивание лесных плодовых, ягодных, декоративных растений, лекарственных растений;  
10.1) выращивание посадочного материала лесных растений (саженцев, сеянцев);  
(п. 10.1 введен Федеральным законом от 29.12.2010 N 442-ФЗ)  
11) осуществление геологического изучения недр, разведка и добыча полезных ископаемых;  
(п. 11 в ред. Федерального закона от 18.12.2018 N 471-ФЗ)  
(см. текст в предыдущей редакции)  
12) строительство и эксплуатация водохранилищ и иных искусственных водных объектов, а также гидротехнических сооружений, морских портов, морских терминалов, речных портов, причалов;  
(в ред. Федерального закона от 28.06.2014 N 180-ФЗ)  
(см. текст в предыдущей редакции)  
13) строительство, реконструкция, эксплуатация линейных объектов;  
(п. 13 в ред. Федерального закона от 29.12.2010 N 442-ФЗ)  
(см. текст в предыдущей редакции)  
14) переработка древесины и иных лесных ресурсов;  
15) осуществление религиозной деятельности;  
16) иные виды, определенные в соответствии с частью 2 статьи 6 настоящего Кодекса.  
Лесохозяйственным регламентом ГКУ «Лениногорское лесничество» в защитных (ценных) лесах запрещаются строительство и эксплуатация объектов капитального строительства, за исключением линейных объектов и гидротехнических сооружений.  
Цель предоставления лесного участка - строительство, реконструкция, эксплуатация линейных объектов капитального строительства.

#### 4.2. СВЕДЕНИЯ ОБ ОБРЕМЕНЕНИЯХ ПРОЕКТИРУЕМОГО ЛЕСНОГО УЧАСТКА

Согласно лесохозяйственного регламента и выписок из государственного лесного реестра: квартала №1 части выделов (9,11,13,14,15,17,28), №4 части выделов (9), №12 части выделов (1,2,3,4,5,6,9,10), №16 части выделов (10,16,17,18), №19 части выделов (10), №27 части выделов (5, 8, 10, 12, 20, 22, 28), №28 части выделов (11,13,15,16,18,20,21,27) №31 части выделов (3), №33 части выделов (9,10,11,15,16,17,18,19,22,26,27,28,29,31,34,35), №34 части выделов (1,4,7,8,10,11,16,17), №36 части выделов (15,21,22,27,30), №37 части выделов (26), №55 части выделов (15,16), №56 части выделов (13,33,35), №60 части выделов (24,25,29,30,33,34,35,36,53,54,55) №62 части выделов (33,34,35,36,37,38,39,40), №63 части выделов (8,14,24,25,26,27,28,30,31,32,40) Старо-Кувакского участкового лесничества ГКУ «Лениногорское лесничество» обременений не имеются.

Инв. № подл.	Подп. и дата	Взам. инв. №	(24,25,29,30,33,34,35,36,53,54,55) №62 части выделов (33,34,35,36,37,38,39,40), №63 части выделов (8,14,24,25,26,27,28,30,31,32,40) Старо-Кувакского участкового лесничества ГКУ «Лениногорское лесничество» обременений не имеются.					
						ПМТ -Т		Лист
								12
Изм.	Колуч	Лист	№док	Подпись	Дата			

### 4.3. СВЕДЕНИЯ ОБ ОГРАНИЧЕНИЯХ ИСПОЛЬЗОВАНИЯ ЛЕСОВ

С учетом целевого назначения и правового режима лесов, установленного лесным законодательством Российской Федерации, лесохозяйственным регламентом Калейкинского лесничества предусмотрены следующие ограничения в использовании лесов:

Запрещается:

- 1) использование токсичных химических препаратов для охраны и защиты лесов, в том числе и в научных целях;
- 2) ведение сельского хозяйства, за исключением сенокошения и пчеловодства, создание и эксплуатация лесных плантаций, создание лесоперерабатывающей инфраструктуры;
- 3) размещение объектов капитального строительства, за исключением линейных объектов и гидротехнических сооружений;
- 4) Проведение сплошных рубок в защитных лесах осуществляется в случаях, предусмотренных частью 5.1 статьи 21 настоящего Кодекса, и в случаях, если выборочные рубки не обеспечивают замену лесных насаждений, утрачивающих свои средообразующие, водоохранные, санитарно-гигиенические, оздоровительные и иные полезные функции, на лесные насаждения, обеспечивающие сохранение целевого назначения защитных лесов и выполняемых ими полезных функций;

### 4.4. СВЕДЕНИЯ О НАЛИЧИИ ЗДАНИЙ, СООРУЖЕНИЙ, ОБЪЕКТОВ, СВЯЗАННЫХ С СОЗДАНИЕМ ЛЕСНОЙ ИНФРАСТРУКТУРЫ И ОБЪЕКТОВ, НЕ СВЯЗАННЫХ С СОЗДАНИЕМ ЛЕСНОЙ ИНФРАСТРУКТУРЫ НА ПРОЕКТИРУЕМОМ ЛЕСНОМ УЧАСТКЕ

Таблица 4.4.1

№ п/п	Участковое лесничество/урочище (при наличии)	Номер квартала	Номер выдела	Площадь объекта (га)	Наименование объекта
1	2	3	4	5	6
1	Старо-Кувакское уч. лесничество	1	ч. выд 9,11,13,14,15,17,28	6,6	-
2		4	ч. выд 4	0,53	
3		12	ч. выд 1,2,3,4,5,6,9,10	10,96	-
4		16	ч. выд 10,16,17,18	7,31	-
5		19	ч. выд 10	0,03	-
6		27	ч. выд 5,8,10,12,20,22,28	6,2	-
7		28	ч. выд 11,13,15,16,18,20,21,27	5,8	-
8		31	ч. выд 3	0,64	-
9		33	ч. выд 9,10,11,15,16,17,18,19,22,26,27,28,29,31,34,35	17,64	-
10		34	ч. выд 1,4,7,8,10,11,16,17	9,18	-
11		36	ч. выд 15,21,22, 27,30	3,6	-
12		37	ч. выд 26	0,7	-
13		55	ч. выд 15,16	0,49	-
14		56	ч. выд 13,33,35	3,7	-
15		60	ч. выд 24,25,29,30,33,34,35,36,53,54,55	5,26	-
16		62	ч. выд 33,34,35,36,37,38,39,40	3,2	-
17		63	ч. выд 8,14,24,25,26,27,28,30,31,32,40	5,21	-
Итого				87,02	-

Инв. № подл.	Подп. и дата	Взам. инв. №							Лист
			ПМТ -Т						
			13						
Изм.	Колуч	Лист	№ док	Подпись	Дата				

#### 4.5.ПРОЕКТИРОВАНИЕ ВИДА ИСПОЛЬЗОВАНИЯ ЛЕСОВ ЛЕСНОГО УЧАСТКА

Лесохозяйственным регламентом ГКУ «Ленинградское лесничество» квартала: №1 части выделов (9,11,13,14,15,17,28), №4 части выделов (9), №12 части выделов (1,2,3,4,5,6,9,10), №16 части выделов (10,16,17,18), №19 части выделов (10), № 27 части выделов (5, 8, 10, 12, 20, 22, 28), №28 части выделов (11,13,15,16,18,20,21,27) №31 части выделов (3), №33 части выделов (9,10,11,15,16,17,18,19,22,26,27,28,29,31,34,35), №34 части выделов (1,4,7,8,10,11,16,17), №36 части выделов (15,21,22,27,30), №37 части выделов (26), №55 части выделов (15,16), №56 части выделов (13,33,35), №60 части выделов (24,25,29,30,33,34,35,36,53,54,55) №62 части выделов (33,34,35,36,37,38,39,40), №63 части выделов (8,14,24,25,26,27,28,30,31,32,40) и соответственно в проектируемом лесном участке установлены следующие виды разрешенного использования лесов в соответствии со ст. 25 ЛК РФ:

- 1) заготовка древесины;
- 2) заготовка живицы;
- 3) заготовка и сбор недревесных лесных ресурсов;
- 4) заготовка пищевых лесных ресурсов и сбор лекарственных растений;
- 5) осуществление видов деятельности в сфере охотничьего хозяйства;  
(п. 5 в ред. Федерального закона от 24.07.2009 N 209-ФЗ)  
(см. текст в предыдущей редакции)
- 6) ведение сельского хозяйства;
- 7) осуществление научно-исследовательской деятельности, образовательной деятельности;
- 8) осуществление рекреационной деятельности;
- 9) создание лесных плантаций и их эксплуатация;
- 10) выращивание лесных плодовых, ягодных, декоративных растений, лекарственных растений;  
10.1) выращивание посадочного материала лесных растений (саженцев, сеянцев);  
(п. 10.1 введен Федеральным законом от 29.12.2010 N 442-ФЗ)
- 11) осуществление геологического изучения недр, разведка и добыча полезных ископаемых;  
(п. 11 в ред. Федерального закона от 18.12.2018 N 471-ФЗ)  
(см. текст в предыдущей редакции)
- 12) строительство и эксплуатация водохранилищ и иных искусственных водных объектов, а также гидротехнических сооружений, морских портов, морских терминалов, речных портов, причалов;  
(в ред. Федерального закона от 28.06.2014 N 180-ФЗ)  
(см. текст в предыдущей редакции)
- 13) строительство, реконструкция, эксплуатация линейных объектов;  
(п. 13 в ред. Федерального закона от 29.12.2010 N 442-ФЗ)  
(см. текст в предыдущей редакции)
- 14) переработка древесины и иных лесных ресурсов;
- 15) осуществление религиозной деятельности;
- 16) иные виды, определенные в соответствии с частью 2 статьи 6 настоящего Кодекса.

Лесохозяйственным регламентом ГКУ «Лениногорское лесничество» в защитных (ценных) лесах запрещаются строительство и эксплуатация объектов капитального строительства, за исключением линейных объектов и гидротехнических сооружений.

Цель предоставления лесного участка - строительство, реконструкция, эксплуатация линейных объектов капитального строительства.

## 5. ИСХОДНЫЕ ДАННЫЕ ДЛЯ ПРОЕКТИРОВАНИЯ

Топографическая съемка М 1:1000

Выписки ГЛР, предоставленное Министерством лесного хозяйства РТ, 2020г;

Проект планировки территории, разработанное ООО «Теплогазпроект», 2020г;

						ПМТ -Т	Лист
							14
Изм.	Колуч	Лист	№ док	Подпись	Дата		

**6. СВЕДЕНИЯ О ГРАНИЦАХ ТЕРРИТОРИИ , В ОТНОШЕНИИ КОТОРОЙ УТВЕРЖДЕН  
ПРОЕКТ МЕЖЕВАНИЯ, СОДЕРЖАЩИЕ ПЕРЕЧЕНЬ КООРДИНАТ ХАРАКТЕРНЫХ  
ТОЧЕК ЭТИХ ГРАНИЦ В СИСТЕМЕ КООРДИНАТ, ИСПОЛЬЗУЕМОЙ ДЛЯ ВЕДЕНИЯ  
ЕГРН**

Проект межевания территории выполнен для строительства линейных объектов для оптимального освоения нефтяных месторождений ПАО «Татнефть» разработан в соответствии и на базе проекта планировки территории, разработанного ООО «Теплогазпроект», 2020г;

Размеры земельных участков в границах проектируемых территории устанавливались с учетом фактического землепользования и градостроительных нормативов и правил, действующих в период застройки.

Система координат МСК-16.

Координаты угловых точек, образуемых земельных участков даны в таблице 6.1

Таблица 6.1

Условный номер земельного участка _____		
Площадь земельного участка - 87,02 га.		
Обозначение характерных точек границ	Координаты	
	X	Y
1	2	3
№	X	Y
1	347703.7816	2283467.6742
2	347655.2469	2283582.9614
3	347635.9500	2283590.6000
4	347621.4500	2283584.8500
5	347603.8800	2283571.9700
6	347612.4500	2283565.8500
7	347624.4500	2283560.8500
8	347686.7000	2283487.8500
9	348416.7000	2284284.6000
10	348410.4500	2284307.6000
11	348400.7000	2284320.3500
12	348385.7000	2284327.8500
13	348360.2000	2284328.6000
14	348349.4500	2284325.3500
15	348334.7000	2284330.3500
16	348335.9500	2284339.8500
17	348351.2000	2284346.3500
18	348377.9500	2284359.6000
19	348384.9500	2284373.6000
20	348383.7000	2284386.8500
21	348372.9500	2284423.8500
22	348367.2000	2284452.8500
23	348360.2000	2284463.1000
24	348344.9500	2284462.6000
25	348295.9500	2284437.6000

Инв. № подл.	Подп. и дата	Взам. инв. №	14	348349.4500	2284325.3500		
			15	348334.7000	2284330.3500		
			16	348335.9500	2284339.8500		
			17	348351.2000	2284346.3500		
			18	348377.9500	2284359.6000		
			19	348384.9500	2284373.6000		
			20	348383.7000	2284386.8500		
			21	348372.9500	2284423.8500		
			22	348367.2000	2284452.8500		
			23	348360.2000	2284463.1000		
			24	348344.9500	2284462.6000		
			25	348295.9500	2284437.6000		
						15	
Изм.	Колуч	Лист	№ док	Подпись	Дата		

Взам. инв. №																																																																																																																																																																																																																																																																																																																																																																																																																																																																																																																																																																																																																																																																																																																																																																																																																																																																																																																																																																																																																																																																																																																																																																																																																																																																																																																																																																																																																																																																																																																																									
--------------	--	--	--	--	--	--	--	--	--	--	--	--	--	--	--	--	--	--	--	--	--	--	--	--	--	--	--	--	--	--	--	--	--	--	--	--	--	--	--	--	--	--	--	--	--	--	--	--	--	--	--	--	--	--	--	--	--	--	--	--	--	--	--	--	--	--	--	--	--	--	--	--	--	--	--	--	--	--	--	--	--	--	--	--	--	--	--	--	--	--	--	--	--	--	--	--	--	--	--	--	--	--	--	--	--	--	--	--	--	--	--	--	--	--	--	--	--	--	--	--	--	--	--	--	--	--	--	--	--	--	--	--	--	--	--	--	--	--	--	--	--	--	--	--	--	--	--	--	--	--	--	--	--	--	--	--	--	--	--	--	--	--	--	--	--	--	--	--	--	--	--	--	--	--	--	--	--	--	--	--	--	--	--	--	--	--	--	--	--	--	--	--	--	--	--	--	--	--	--	--	--	--	--	--	--	--	--	--	--	--	--	--	--	--	--	--	--	--	--	--	--	--	--	--	--	--	--	--	--	--	--	--	--	--	--	--	--	--	--	--	--	--	--	--	--	--	--	--	--	--	--	--	--	--	--	--	--	--	--	--	--	--	--	--	--	--	--	--	--	--	--	--	--	--	--	--	--	--	--	--	--	--	--	--	--	--	--	--	--	--	--	--	--	--	--	--	--	--	--	--	--	--	--	--	--	--	--	--	--	--	--	--	--	--	--	--	--	--	--	--	--	--	--	--	--	--	--	--	--	--	--	--	--	--	--	--	--	--	--	--	--	--	--	--	--	--	--	--	--	--	--	--	--	--	--	--	--	--	--	--	--	--	--	--	--	--	--	--	--	--	--	--	--	--	--	--	--	--	--	--	--	--	--	--	--	--	--	--	--	--	--	--	--	--	--	--	--	--	--	--	--	--	--	--	--	--	--	--	--	--	--	--	--	--	--	--	--	--	--	--	--	--	--	--	--	--	--	--	--	--	--	--	--	--	--	--	--	--	--	--	--	--	--	--	--	--	--	--	--	--	--	--	--	--	--	--	--	--	--	--	--	--	--	--	--	--	--	--	--	--	--	--	--	--	--	--	--	--	--	--	--	--	--	--	--	--	--	--	--	--	--	--	--	--	--	--	--	--	--	--	--	--	--	--	--	--	--	--	--	--	--	--	--	--	--	--	--	--	--	--	--	--	--	--	--	--	--	--	--	--	--	--	--	--	--	--	--	--	--	--	--	--	--	--	--	--	--	--	--	--	--	--	--	--	--	--	--	--	--	--	--	--	--	--	--	--	--	--	--	--	--	--	--	--	--	--	--	--	--	--	--	--	--	--	--	--	--	--	--	--	--	--	--	--	--	--	--	--	--	--	--	--	--	--	--	--	--	--	--	--	--	--	--	--	--	--	--	--	--	--	--	--	--	--	--	--	--	--	--	--	--	--	--	--	--	--	--	--	--	--	--	--	--	--	--	--	--	--	--	--	--	--	--	--	--	--	--	--	--	--	--	--	--	--	--	--	--	--	--	--	--	--	--	--	--	--	--	--	--	--	--	--	--	--	--	--	--	--	--	--	--	--	--	--	--	--	--	--	--	--	--	--	--	--	--	--	--	--	--	--	--	--	--	--	--	--	--	--	--	--	--	--	--	--	--	--	--	--	--	--	--	--	--	--	--	--	--	--	--	--	--	--	--	--	--	--	--	--	--	--	--	--	--	--	--	--	--	--	--	--	--	--	--	--	--	--	--	--	--	--	--	--	--	--	--	--	--	--	--	--	--	--	--	--	--	--	--	--	--	--	--	--	--	--	--	--	--	--	--	--	--	--	--	--	--	--	--	--	--	--	--	--	--	--	--	--	--	--	--	--	--	--	--	--	--	--	--	--	--	--	--	--	--	--	--	--	--	--	--	--	--	--	--	--	--	--	--	--	--	--	--	--	--	--	--	--	--	--	--	--	--	--	--	--	--	--	--	--	--	--	--	--	--	--	--	--	--	--	--	--	--	--	--	--	--	--	--	--	--	--	--	--	--	--	--	--	--	--	--	--	--	--	--	--	--	--	--	--	--	--	--	--	--	--	--	--	--	--	--	--	--	--	--	--	--	--	--	--	--	--	--	--	--	--	--	--	--	--	--	--	--	--	--	--	--	--	--	--	--	--	--	--	--	--	--	--	--	--	--	--	--	--	--	--	--	--	--	--	--	--	--	--	--	--	--	--	--	--	--	--	--	--	--	--	--	--	--	--	--	--	--	--	--	--	--	--	--	--	--	--	--	--	--	--	--	--	--	--	--	--	--	--	--	--	--	--	--	--	--	--	--	--	--	--	--	--	--	--	--	--	--	--	--	--	--	--	--	--	--	--	--	--	--	--	--	--	--	--	--	--	--	--	--	--	--	--	--	--	--	--	--	--	--	--	--	--	--	--	--	--	--	--	--	--	--	--	--	--	--	--	--	--	--	--	--	--	--	--	--	--	--	--	--	--	--	--	--	--	--	--	--	--	--	--	--	--	--	--	--	--	--	--	--	--	--	--	--	--	--	--	--	--	--	--	--	--	--	--	--	--	--	--	--	--	--	--	--	--	--	--	--	--	--	--	--	--	--	--	--	--	--	--	--	--	--	--	--	--	--	--	--	--	--	--	--	--	--	--	--	--	--	--	--	--	--	--	--	--	--	--	--	--	--	--	--	--	--	--	--	--	--	--	--	--	--	--	--	--	--	--	--	--	--	--	--	--	--	--	--	--	--	--	--	--	--	--	--	--	--	--	--	--	--	--	--	--	--	--	--	--	--	--	--	--	--	--	--	--	--	--	--	--	--	--	--	--	--	--	--	--	--	--	--	--	--	--	--	--	--	--	--	--	--	--	--	--	--	--	--	--	--	--	--	--	--	--	--	--	--	--	--	--	--	--	--	--	--	--	--	--	--	--	--	--	--	--	--	--	--	--	--	--	--	--	--	--	--	--	--	--	--	--	--	--	--	--	--	--	--	--	--	--	--	--	--	--	--	--	--	--	--	--	--	--	--	--	--	--	--	--	--	--	--	--	--	--	--	--	--	--	--	--	--	--	--	--	--	--	--	--	--	--	--	--	--	--	--	--	--	--	--	--	--	--	--	--	--	--	--	--	--	--	--	--	--	--	--	--	--	--	--	--	--	--	--	--	--	--	--	--	--	--	--	--	--	--	--	--	--	--	--	--	--	--	--	--	--	--	--	--	--	--	--	--	--	--	--	--	--	--	--	--	--	--	--	--	--	--	--	--	--	--	--	--	--	--	--	--	--	--	--	--	--	--	--	--	--	--	--	--	--	--	--	--	--	--	--	--	--	--	--	--	--	--	--	--	--	--	--	--	--

26	348282.7000	2284432.1000
27	348270.7000	2284428.8500
28	348257.2000	2284421.1000
29	348221.7000	2284396.3500
30	348207.2000	2284393.3500
31	348193.7000	2284397.6000
32	348179.2000	2284396.3500
33	348179.2000	2284382.6000
34	348185.4500	2284372.8500
35	348197.7000	2284373.6000
36	348207.2000	2284365.8500
37	348226.9500	2284346.3500
38	348252.2000	2284351.3500
39	348260.4500	2284341.1000
40	348259.2000	2284327.8500
41	348259.2000	2284301.8500
42	348261.9500	2284284.3500
43	348274.4500	2284274.8500
44	348276.2000	2284273.1000
45	348294.2000	2284272.6000
46	348305.4500	2284278.8500
47	348311.9500	2284304.3500
48	348322.2000	2284307.6000
49	348333.4500	2284296.8500
50	348344.9500	2284293.6000
51	348378.7000	2284296.8500
52	348386.2000	2284289.1000
53	348384.9500	2284273.8500
54	348396.4500	2284271.3500
55	348409.2000	2284273.3500
56	348379.9500	2284625.1000
57	348395.2000	2284686.1000
58	348390.7000	2284692.3500
59	348382.7000	2284700.3500
60	348374.7000	2284708.3500
61	348372.2000	2284716.6000
62	348374.2000	2284729.8500
63	348368.9500	2284739.3500
64	348356.4500	2284738.6000
65	348349.9500	2284728.6000
66	348349.4500	2284715.8500
67	348353.5750	2284688.6000
68	348357.7000	2284661.3500
69	348355.7000	2284646.6000



Инв. № подл.	Подп. и дата	Взам. инв. №	102	348571.7000	2285249.8500		
			103	348558.2000	2285247.3500		
			104	348426.2000	2285318.3500		
			105	348393.2000	2285312.1000		
			106	348275.7910	2285140.0530		
			107	348440.1475	2285026.0914		
			108	348461.5882	2285057.0133		
			109	348486.7658	2285044.6419		
			110	348366.4500	2284815.6000		
			111	348526.8643	2284867.8109		
			112	348536.9494	2284861.0916		
			113	348650.6184	2285092.4232		
						ПМТ -Т	Лист
							17
Изм.	Колуч	Лист	№док	Подпись	Дата		

70	348351.9500	348351.9500
71	348359.4500	2284624.3500
72	348321.4500	2284601.6000
73	348330.9500	2284609.8500
74	348334.2000	2284622.6000
75	348338.7000	2284665.1000
76	348339.2000	2284677.8500
77	348334.2000	2284686.1000
78	348312.4500	2284689.1000
79	348315.2000	2284676.6000
80	348309.4500	2284627.6000
81	348311.2000	2284604.1000
82	348413.4500	2284849.1000
83	348470.7000	2284895.6000
84	348489.2000	2284918.3500
85	348582.9500	2285054.3500
86	348584.4500	2285081.1000
87	348592.7000	2285106.3500
88	348630.7000	2285171.8500
89	348659.2000	2285235.8500
90	348698.7000	2285313.3500
91	348700.4500	2285322.3500
92	348687.9500	2285326.6000
93	348676.2000	2285330.8500
94	348664.4500	2285335.1000
95	348650.4500	2285335.1000
96	348628.7000	2285326.1000
97	348624.9500	2285311.6000
98	348626.9500	2285282.3500
99	348620.4500	2285267.1000
100	348609.7000	2285254.3500
101	348596.9500	348596.9500
102	348571.7000	2285249.8500
103	348558.2000	2285247.3500
104	348426.2000	2285318.3500
105	348393.2000	2285312.1000
106	348275.7910	2285140.0530
107	348440.1475	2285026.0914
108	348461.5882	2285057.0133
109	348486.7658	2285044.6419
110	348366.4500	2284815.6000
111	348526.8643	2284867.8109
112	348536.9494	2284861.0916
113	348650.6184	2285092.4232

Взам. инв. №	Подп. и дата	146	345829.7000	2285843.1000			
		147	345801.7000	2285840.3500			
		148	345790.9500	2285836.1000			
		149	345780.2000	2285808.6000			
		150	345771.5750	2285798.2250			
		151	345762.9500	2285787.8500			
		152	345757.2000	2285776.3500			
		153	345759.9500	2285762.8500			
		154	345770.7000	2285743.3500			
		155	345784.7000	2285736.3500			
Инв. № подл.		156	345837.9500	2285721.1000			
		157	345889.9500	2285710.3500			
						ПМТ -Т	Лист
							18
Изм.	Колуч	Лист	№ док	Подпись	Дата		

114	348645.2593	2285102.9396
115	348596.2000	2285008.1000
116	348558.7000	2284932.2250
117	347926.6238	2284742.7058
118	348101.4601	2284818.5931
119	348038.7704	2284963.0610
120	347815.4723	2284866.1370
121	347838.7361	2284812.5407
122	347811.1786	2284800.5829
123	347826.0964	2284761.3971
124	347796.3184	2284750.7019
125	347829.9391	2284655.5869
126	347862.3429	2284666.1845
127	347888.2317	2284600.7021
128	347976.0259	2284628.8746
129	346236.3341	2285783.1203
130	346152.2000	2285808.1000
131	346052.5750	2285875.7250
132	346041.7000	2285883.1000
133	346034.3294	2285886.8420
134	346022.0317	2285893.0855
135	346015.3414	2285896.4821
136	346004.6461	2285901.9120
137	345992.9500	2285907.8500
138	345975.7000	2285912.8500
139	345970.5621	2285913.5792
140	345964.7200	2285909.3200
141	345874.5322	2285897.7474
142	345872.9500	2285887.3500
143	345872.2000	2285869.1000
144	345854.4500	2285860.1000
145	345853.9500	2285841.6000
146	345829.7000	2285843.1000
147	345801.7000	2285840.3500
148	345790.9500	2285836.1000
149	345780.2000	2285808.6000
150	345771.5750	2285798.2250
151	345762.9500	2285787.8500
152	345757.2000	2285776.3500
153	345759.9500	2285762.8500
154	345770.7000	2285743.3500
155	345784.7000	2285736.3500
156	345837.9500	2285721.1000
157	345889.9500	2285710.3500

Инв. № подл.	Подп. и дата	Взам. инв. №	190	342805.4500	2289934.5500		
			191	342883.2000	2289916.8000		
			192	342891.8636	2289924.9235		
			193	342940.8761	2290069.5898		
			194	342940.2812	2290072.7870		
			195	342941.4825	2290074.0246		
			196	343048.4762	2290113.5502		
			197	343060.5376	2290113.5502		
			198	343078.0826	2290119.6770		
			199	343099.2939	2290122.3287		
			200	343182.0529	2290158.8964		
			201	343419.9836	2290344.0485		
						ПМТ -Т	Лист
							19
Изм.	Колуч	Лист	№док	Подпись	Дата		

158	345898.9500	2285710.8500
159	346006.2255	2285636.5166
160	344692.4500	2287857.8500
161	344593.0410	2288088.7016
162	344463.4206	2287835.1790
163	343259.9605	2287414.9184
164	343272.5500	2287382.3000
165	343365.8000	2287367.0500
166	343461.3000	2287302.2200
167	343508.2000	2287230.4750
168	344189.1911	2287453.9427
169	344151.2000	2287518.8500
170	344212.2000	2287696.6000
171	344404.2000	2287716.3500
172	344586.4500	2287840.6000
173	343731.3300	2290594.0100
174	343700.4500	2290596.3000
175	343607.6118	2290525.3026
176	343438.0423	2290395.6258
177	343293.4500	2290285.0500
178	343166.4500	2290184.8000
179	343091.7977	2290151.8141
180	343071.1997	2290149.0500
181	343055.4500	2290143.5500
182	343043.2000	2290143.5500
183	343010.2000	2290130.0500
184	342973.4500	2290117.6750
185	342936.7000	2290105.3000
186	342924.4500	2290099.5500
187	342911.7000	2290089.5500
188	342907.9499	2290082.5498
189	342909.9500	2290071.7999
190	342863.4500	2289934.5500
191	342883.2000	2289916.8000
192	342891.8636	2289924.9235
193	342940.8761	2290069.5898
194	342940.2812	2290072.7870
195	342941.4825	2290074.0246
196	343048.4762	2290113.5502
197	343060.5376	2290113.5502
198	343078.0826	2290119.6770
199	343099.2939	2290122.3287
200	343182.0529	2290158.8964
201	343419.9836	2290344.0485

Инв. № подл.	Подп. и дата	Взам. инв. №																																																																																																																																																																																																																																																																																																																																																																																																																																																																																																																																																																																																																																																																																																																																																																																																																																																																																																																																																																																																																																																																																																																																																																																																																																																																																																																																																																																																																	</
--------------	--------------	--------------	--	--	--	--	--	--	--	--	--	--	--	--	--	--	--	--	--	--	--	--	--	--	--	--	--	--	--	--	--	--	--	--	--	--	--	--	--	--	--	--	--	--	--	--	--	--	--	--	--	--	--	--	--	--	--	--	--	--	--	--	--	--	--	--	--	--	--	--	--	--	--	--	--	--	--	--	--	--	--	--	--	--	--	--	--	--	--	--	--	--	--	--	--	--	--	--	--	--	--	--	--	--	--	--	--	--	--	--	--	--	--	--	--	--	--	--	--	--	--	--	--	--	--	--	--	--	--	--	--	--	--	--	--	--	--	--	--	--	--	--	--	--	--	--	--	--	--	--	--	--	--	--	--	--	--	--	--	--	--	--	--	--	--	--	--	--	--	--	--	--	--	--	--	--	--	--	--	--	--	--	--	--	--	--	--	--	--	--	--	--	--	--	--	--	--	--	--	--	--	--	--	--	--	--	--	--	--	--	--	--	--	--	--	--	--	--	--	--	--	--	--	--	--	--	--	--	--	--	--	--	--	--	--	--	--	--	--	--	--	--	--	--	--	--	--	--	--	--	--	--	--	--	--	--	--	--	--	--	--	--	--	--	--	--	--	--	--	--	--	--	--	--	--	--	--	--	--	--	--	--	--	--	--	--	--	--	--	--	--	--	--	--	--	--	--	--	--	--	--	--	--	--	--	--	--	--	--	--	--	--	--	--	--	--	--	--	--	--	--	--	--	--	--	--	--	--	--	--	--	--	--	--	--	--	--	--	--	--	--	--	--	--	--	--	--	--	--	--	--	--	--	--	--	--	--	--	--	--	--	--	--	--	--	--	--	--	--	--	--	--	--	--	--	--	--	--	--	--	--	--	--	--	--	--	--	--	--	--	--	--	--	--	--	--	--	--	--	--	--	--	--	--	--	--	--	--	--	--	--	--	--	--	--	--	--	--	--	--	--	--	--	--	--	--	--	--	--	--	--	--	--	--	--	--	--	--	--	--	--	--	--	--	--	--	--	--	--	--	--	--	--	--	--	--	--	--	--	--	--	--	--	--	--	--	--	--	--	--	--	--	--	--	--	--	--	--	--	--	--	--	--	--	--	--	--	--	--	--	--	--	--	--	--	--	--	--	--	--	--	--	--	--	--	--	--	--	--	--	--	--	--	--	--	--	--	--	--	--	--	--	--	--	--	--	--	--	--	--	--	--	--	--	--	--	--	--	--	--	--	--	--	--	--	--	--	--	--	--	--	--	--	--	--	--	--	--	--	--	--	--	--	--	--	--	--	--	--	--	--	--	--	--	--	--	--	--	--	--	--	--	--	--	--	--	--	--	--	--	--	--	--	--	--	--	--	--	--	--	--	--	--	--	--	--	--	--	--	--	--	--	--	--	--	--	--	--	--	--	--	--	--	--	--	--	--	--	--	--	--	--	--	--	--	--	--	--	--	--	--	--	--	--	--	--	--	--	--	--	--	--	--	--	--	--	--	--	--	--	--	--	--	--	--	--	--	--	--	--	--	--	--	--	--	--	--	--	--	--	--	--	--	--	--	--	--	--	--	--	--	--	--	--	--	--	--	--	--	--	--	--	--	--	--	--	--	--	--	--	--	--	--	--	--	--	--	--	--	--	--	--	--	--	--	--	--	--	--	--	--	--	--	--	--	--	--	--	--	--	--	--	--	--	--	--	--	--	--	--	--	--	--	--	--	--	--	--	--	--	--	--	--	--	--	--	--	--	--	--	--	--	--	--	--	--	--	--	--	--	--	--	--	--	--	--	--	--	--	--	--	--	--	--	--	--	--	--	--	--	--	--	--	--	--	--	--	--	--	--	--	--	--	--	--	--	--	--	--	--	--	--	--	--	--	--	--	--	--	--	--	--	--	--	--	--	--	--	--	--	--	--	--	--	--	--	--	--	--	--	--	--	--	--	--	--	--	--	--	--	--	--	--	--	--	--	--	--	--	--	--	--	--	--	--	--	--	--	--	--	--	--	--	--	--	--	--	--	--	--	--	--	--	--	--	--	--	--	--	--	--	--	--	--	--	--	--	--	--	--	--	--	--	--	--	--	--	--	--	--	--	--	--	--	--	--	--	--	--	--	--	--	--	--	--	--	--	--	--	--	--	--	--	--	--	--	--	--	--	--	--	--	--	--	--	--	--	--	--	--	--	--	--	--	--	--	--	--	--	--	--	--	--	--	--	--	--	--	--	--	--	--	--	--	--	--	--	--	--	--	--	--	--	--	--	--	--	--	--	--	--	--	--	--	--	--	--	--	--	--	--	--	--	--	--	--	--	--	--	--	--	--	--	--	--	--	--	--	--	--	--	--	--	--	--	--	--	--	--	--	--	--	--	--	--	--	--	--	--	--	--	--	--	--	--	--	--	--	--	--	--	--	--	--	--	--	--	--	--	--	--	--	--	--	--	--	--	--	--	--	--	--	--	--	--	--	--	--	--	--	--	--	--	--	--	--	--	--	--	--	--	--	--	--	--	--	--	--	--	--	--	--	--	--	--	--	--	--	--	--	--	--	--	--	--	--	--	--	--	--	--	--	--	--	--	--	--	--	--	--	--	--	--	--	--	--	--	--	--	--	--	--	--	--	--	--	--	--	--	--	--	--	--	--	--	--	--	--	--	--	--	--	--	--	--	--	--	--	--	--	--	--	--	--	--	--	--	--	--	--	--	--	--	--	--	--	--	--	--	--	--	--	--	--	--	--	--	--	--	--	--	--	--	--	--	--	--	--	--	--	--	--	--	--	--	--	--	--	--	--	--	--	--	--	--	--	--	--	--	--	--	--	--	--	--	--	--	--	--	--	--	--	--	--	--	--	--	--	--	--	--	--	--	--	--	--	--	--	--	--	--	--	--	--	--	--	--	--	--	--	--	--	--	--	--	--	--	--	--	--	--	--	--	--	--	--	--	--	--	--	--	--	--	--	--	--	--	--	--	--	--	--	--	--	--	--	--	--	--	--	--	--	--	--	--	--	--	--	--	--	--	--	--	--	--	--	--	--	--	--	--	--	--	--	--	--	--	--	--	--	--	--	--	--	--	--	--	--	--	--	--	--	----

202	343718.6742	2290572.4698
203	342994.9500	2290195.5500
204	342994.9499	2290208.8006
205	342810.6941	2290108.0595
206	342796.3680	2290057.5540
207	342834.4500	2290055.3000
208	342924.4501	2290134.5501
209	342947.9500	2290169.8000
210	342957.4482	2290168.7986
211	339054.3935	2286683.5894
212	338905.5200	2286665.3300
213	338883.8654	2286681.2685
214	338881.8933	2286680.8356
215	338878.8406	2286683.1001
216	338860.6677	2286679.6810
217	338869.3000	2286633.8000
218	339067.9898	2286652.4458
219	339811.0035	2285422.9980
220	339813.5589	2285431.2628
221	339805.1726	339805.1726
222	339797.4115	2285519.2676
223	339826.2871	2285553.7270
224	339695.5985	2285663.2290
225	339555.5991	2285496.1422
226	339518.3670	2285527.3377
227	339450.8114	2285446.7096
228	339428.6734	2285450.5965
229	339412.3321	2285410.8616
230	339591.3000	2285392.8000
231	339922.8903	2285125.8566
232	339508.7000	2285160.9500
233	339305.4685	2285118.9668
234	339293.2372	2285112.9682
235	339215.2000	2285102.4500
236	339208.4685	2285072.4678
237	339195.7558	2285066.3146
238	339218.9037	2284993.6017
239	339235.5340	2284999.4422
240	339352.7205	2284958.9432
241	339614.0048	2285086.0419
242	340520.3000	340520.3000
243	340498.0689	2286556.4697
244	340477.3000	2286563.5500
245	340474.1500	2286566.4700

Инв. № подл.	Подп. и дата	Взам. инв. №							Лист

246	340465.0200	2286572.3800
247	340450.7700	2286571.6000
248	340434.6700	2286561.0800
249	340423.6601	2286534.2086
250	340433.1600	2286497.1000
251	340503.3000	2286498.8000
252	340513.3000	2286500.8000
253	347716.4950	2297438.7799
254	347692.3654	2297557.1556
255	347820.8000	2297672.2100
256	347670.3498	2297524.9703
257	347676.5902	2297509.8295
258	347686.2600	2297481.9100
259	347695.6799	2297441.5903
260	347699.8305	2297429.8740
261	347682.4860	2297419.0055
262	347676.4701	2297435.9697
263	347675.0411	2297442.0903
264	347591.6670	2297343.7825
265	347613.2000	2297341.3000
266	347634.1457	2298478.2894
267	347652.5900	347652.5900
268	347672.3556	2298505.5325
269	347583.0651	2298562.3412
270	347500.3231	2298614.4615
271	347151.1969	2298845.9798
272	347151.6100	2298798.7900
273	347131.4800	2298812.0200
274	347131.0558	2298859.3653
275	346879.5594	2299026.1124
276	346865.0400	2299013.2700
277	346856.1527	2298994.9414
278	346327.5900	2299457.7800
279	346321.6300	2299497.1000
280	346318.4100	2299517.9200
281	346315.1167	2299576.3348
282	346264.9389	2299653.2178
283	345785.5681	2300396.5977
284	345723.5011	2300498.3803
285	345677.0390	2300484.9715
286	345751.7511	2300367.0727
287	345895.6400	2300140.0100
288	346040.5747	2299910.4091
289	346135.4000	2299760.1900

Инв. № подл.	Подп. и дата	Взам. инв. №							





290	346143.5803	2299747.3183
291	344409.0847	2300734.7335
292	344377.2900	2300762.3700
293	344371.0500	2300771.4500
294	344367.8000	2300789.2000
295	344358.8000	2300792.9500
296	344333.8535	2300790.4004
297	344320.6500	2300791.8400
298	344311.1200	2300794.1800
299	344279.7900	2300790.3200
300	344275.5300	2300791.7600
301	344040.5300	2300758.2000
320	344035.2700	2300722.6800
303	344033.2690	2300692.0123
304	344001.5673	2300752.8482
305	343985.7100	2300752.1100
306	343980.3291	2300749.7250
307	344001.4424	2300734.4494
308	343998.7900	2300733.5700
309	344001.4142	2300731.8509
310	343971.7400	2299969.2500
311	343947.8800	2299735.2100
312	343914.1400	2299492.9900
313	343972.4600	2298159.2800
314	343943.4200	2298143.1000
315	343944.5981	2298092.9575
316	343997.7500	2298115.6750
317	343992.4035	2298234.5589
318	343989.5900	2298257.6500
319	343990.2422	343990.2422
320	343978.5069	2298553.1184
321	343969.5500	2298554.3700
322	343976.3174	2298602.8913
323	343950.5551	2299188.5335
324	343945.3600	2299191.3000
325	343949.5043	2299212.4189
326	343937.2100	2299491.9000
327	343970.7200	2299732.4600
328	343994.7300	2299967.9800
329	343997.5675	2300292.9237
330	343996.1700	2300291.6200
331	343997.2400	2300298.9700

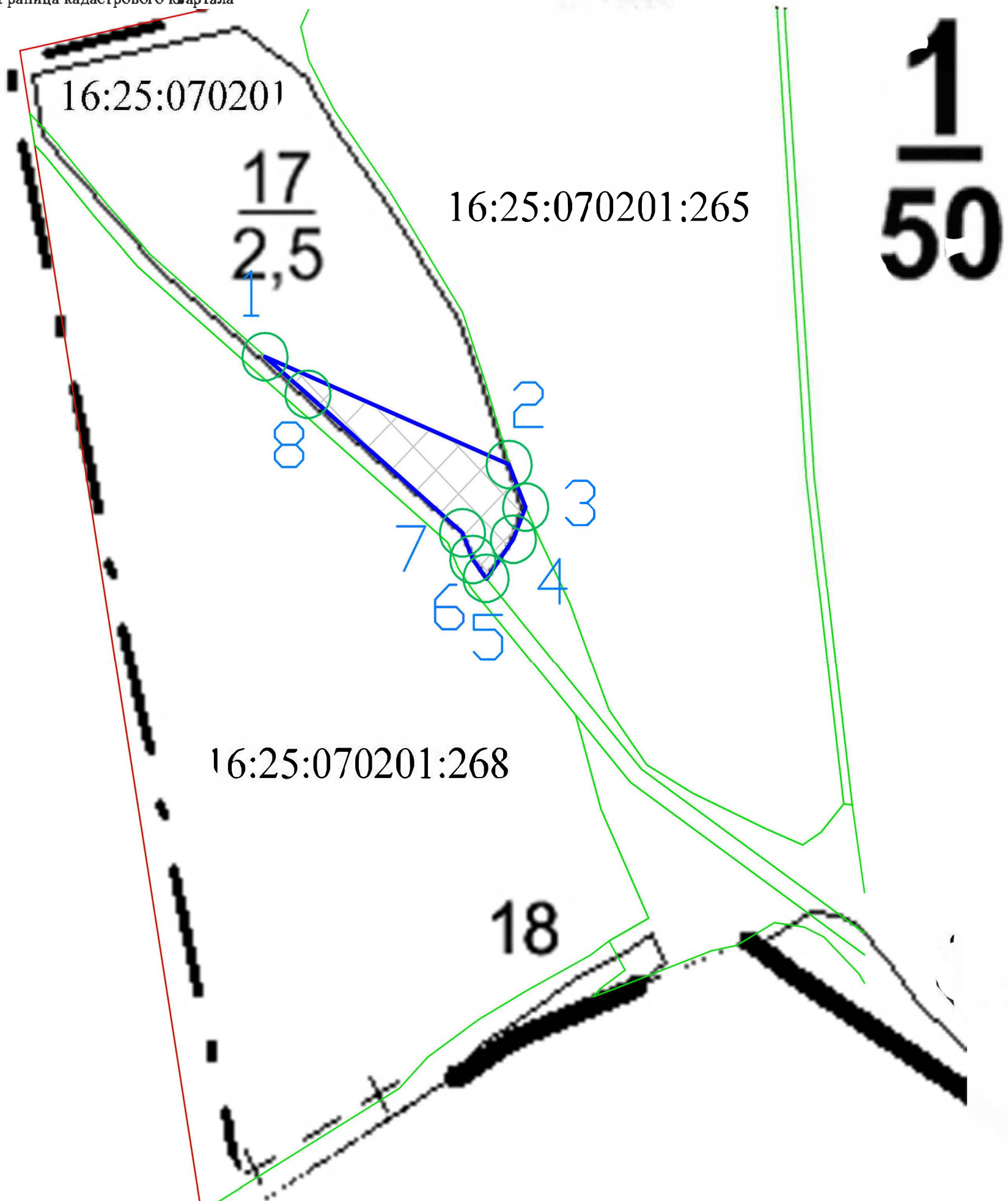
## СХЕМА

расположения проектируемого лесного участка (части лесного участка), подготовленная с учетом ЕГРН образованного путем раздела земельного участка с кадастровым номером 16:25:070201

1. Местоположение проектируемого лесного участка (части лесного участка): Российская Федерация, Республика Татарстан, Лениногорский муниципальный район, в границах ГКУ "Лениногорское лесничество" Старо-Кувакское участковое лесничество, кварталы №1 ч выд.(17)
2. Категория земель: Земли лесного фонда.
3. Площадь проектируемого лесного участка (части лесного участка), га: 0,3.
4. Проектируемый вид разрешённого использования: Для строительства, реконструкции, эксплуатации линейных объектов.

### Условные обозначения

-  Граница зон планируемого размещения объектов, красная линия, граница проектируемых земельных участков для краткосрочной аренды
-  Поворотные точки границ проектируемых земельных участков для краткосрочной аренды
-  Граница и кадастровый номер земельного участка
-  Граница кадастрового квартала

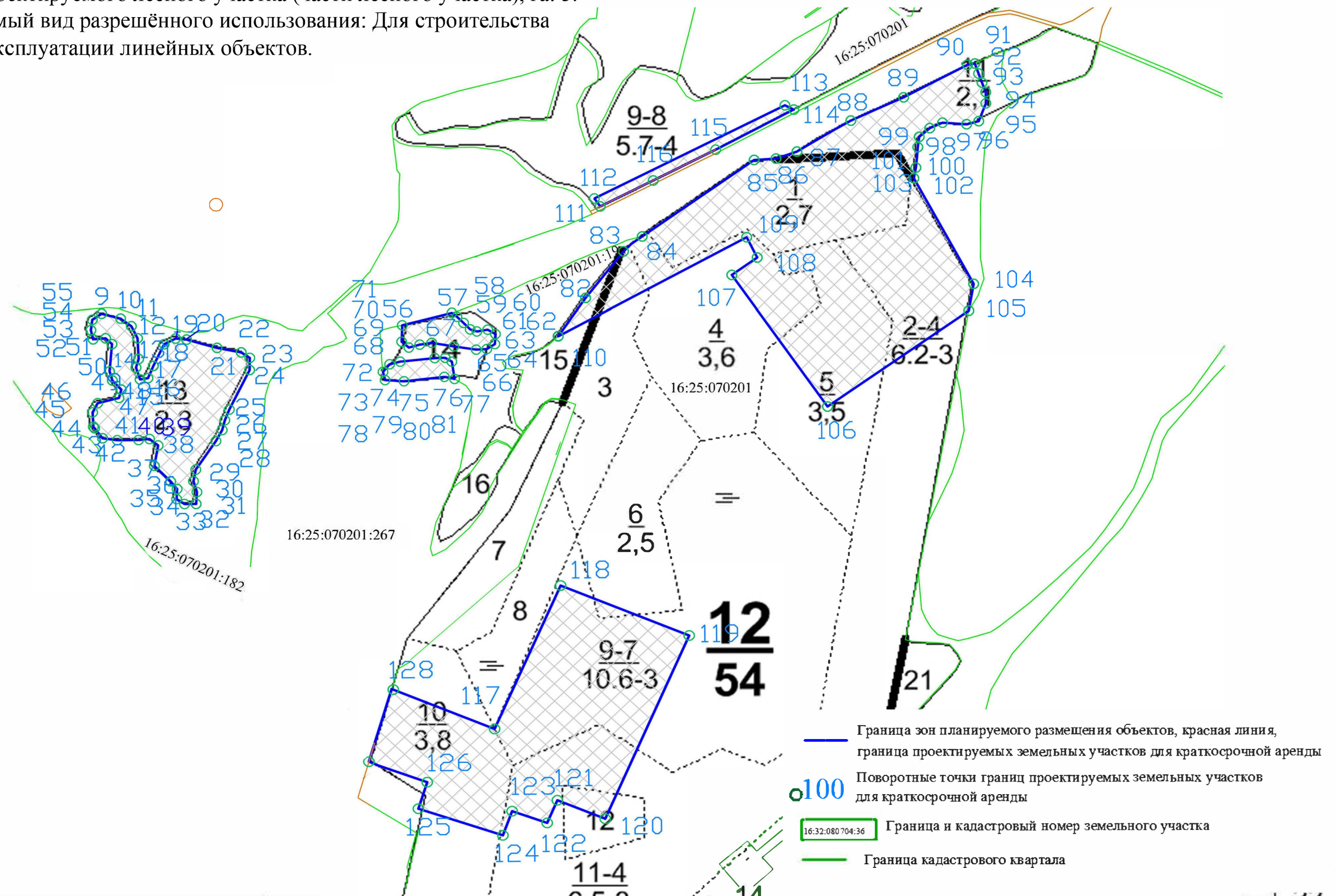




## СХЕМА

**расположения проектируемого лесного участка (части лесного участка), подготовленная с учетом ЕГРН образованного путем раздела земельного участка с кадастровым номером 16:25:070201**

1. Местоположение проектируемого лесного участка (части лесного участка): Российская Федерация, Республика Татарстан, Лениногорский муниципальный район, в границах ГКУ "Лениногорское лесничество" Старо-Кувакское участковое лесничество, кварталы №1 ч. выд. (9,11,13,14,15), №12 ч. выд.(1,2,3,4,5,6,9,10)
2. Категория земель: Земли лесного фонда.
3. Площадь проектируемого лесного участка (части лесного участка), га: 5.
4. Проектируемый вид разрешённого использования: Для строительства реконструкции, эксплуатации линейных объектов.

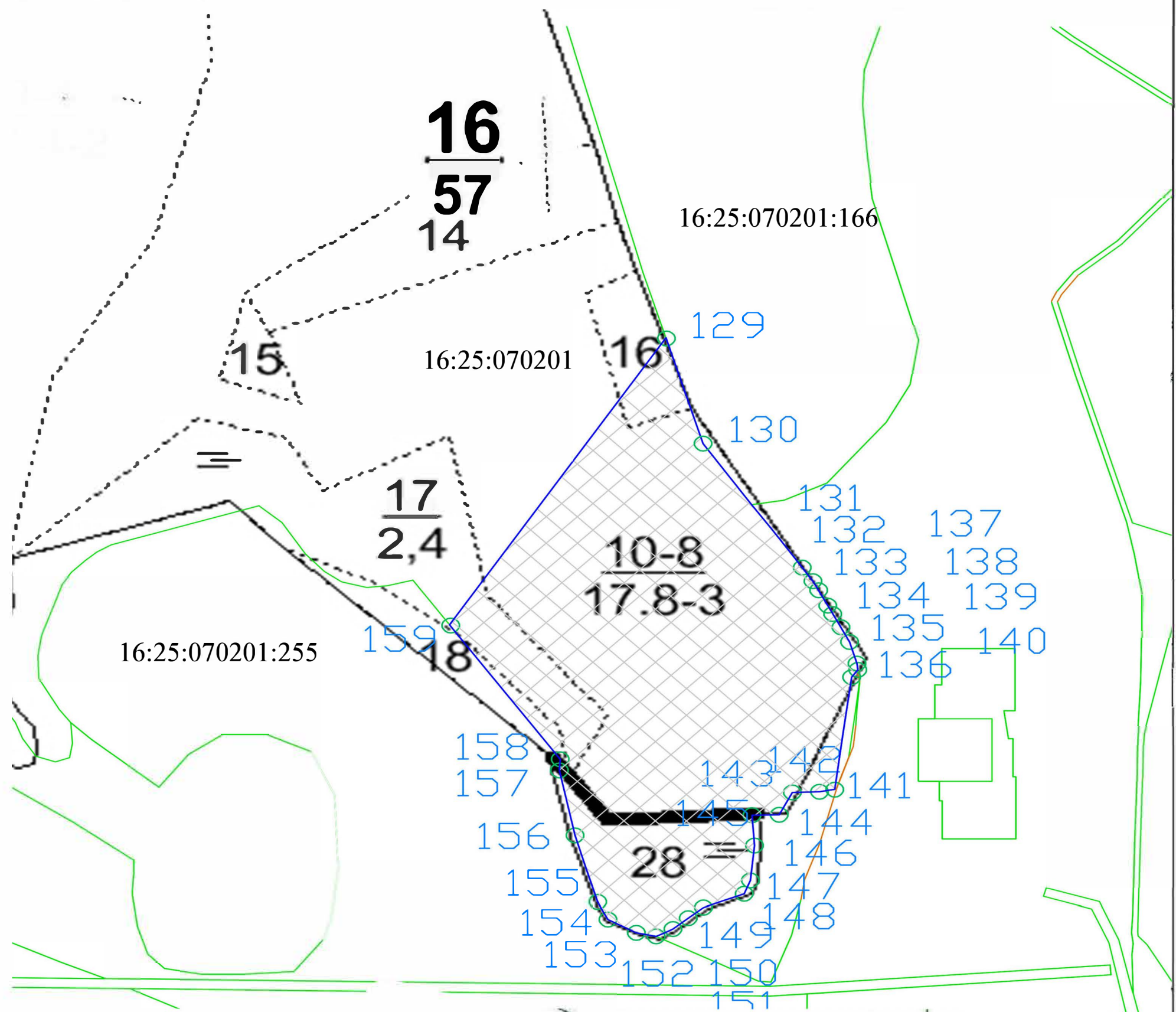




**расположения проектируемого лесного участка (части лесного участка), подготовленная с  
учетом ЕГРН образованного путем раздела земельного участка с кадастровым номером  
16:25:070201**

- ### Условные обозначения

— Граница кадастрового квартала



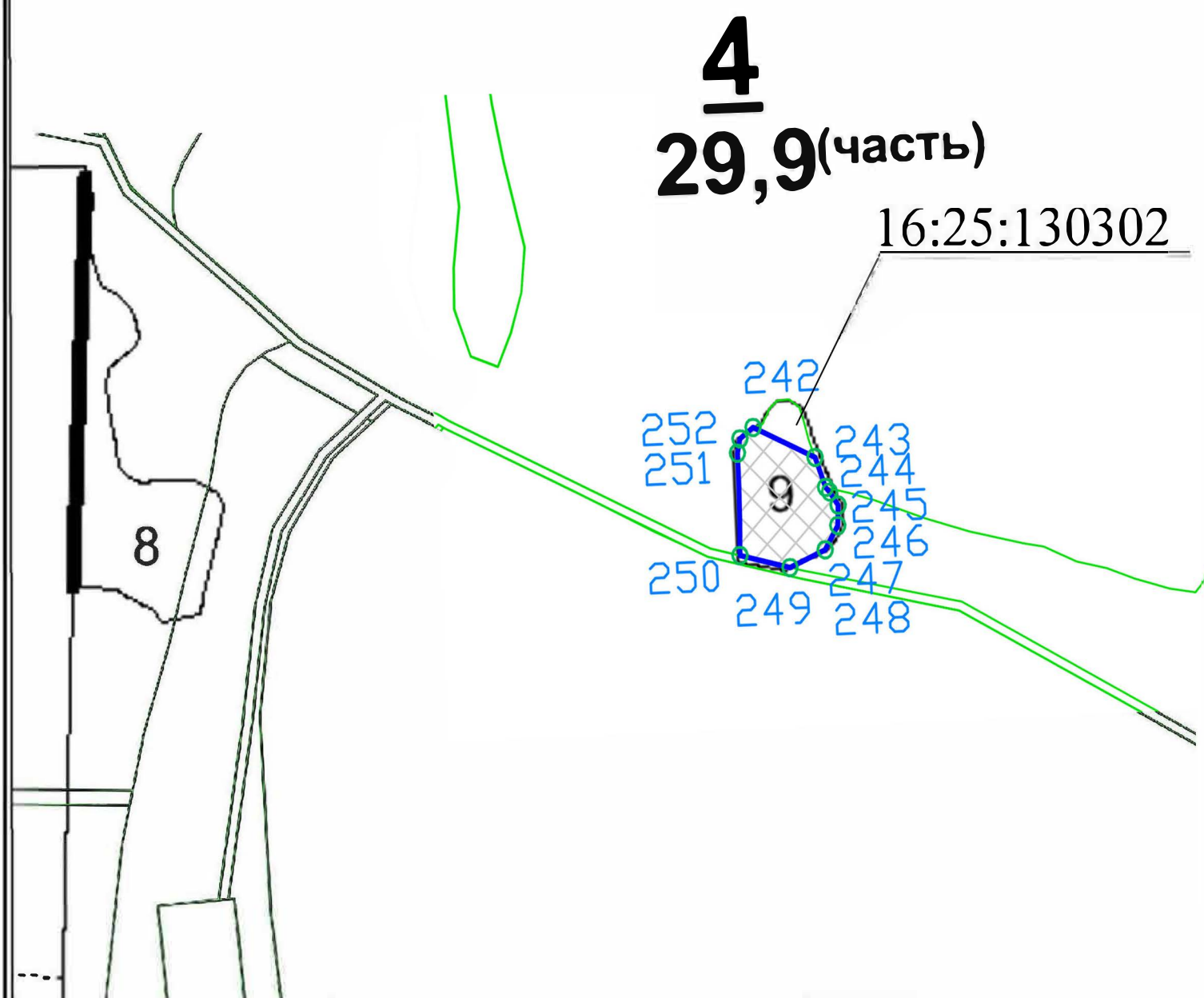
## СХЕМА

расположения проектируемого лесного участка (части лесного участка),  
подготовленная с учетом ЕГРН образованного путем раздела земельного участка с  
кадастровыми номерами 16:25:130302

1. Местоположение проектируемого лесного участка (части лесного участка):  
Российская Федерация, Республика Татарстан, Лениногорский муниципальный район, в  
границах ГКУ "Лениногорское лесничество" Старо-Кувакское участковое лесничество,  
кварталы №4 ч выд. (9)
2. Категория земель: Земли лесного фонда.
3. Площадь проектируемого лесного участка (части лесного участка), га: 0,53.
4. Проектируемый вид разрешённого использования: Для строительства, реконструкции,  
эксплуатации линейных объектов.

### Условные обозначения

- Граница зон планируемого размещения объектов, красная линия,  
граница проектируемых земельных участков для краткосрочной аренды
- 100 Поворотные точки границ проектируемых земельных участков  
для краткосрочной аренды
- 16:32:080704:36 Граница и кадастровый номер земельного участка
- Граница кадастрового квартала

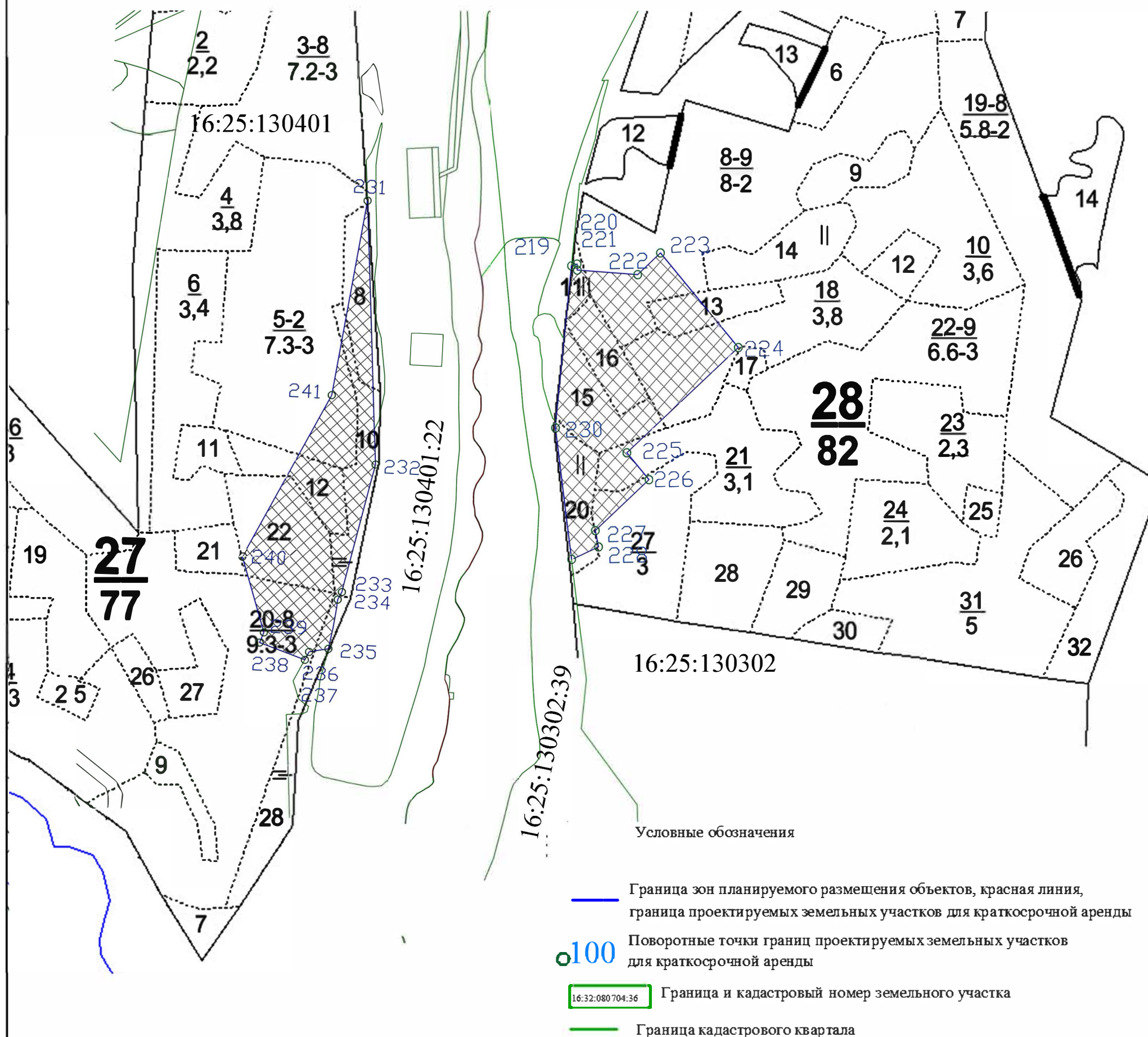




## СХЕМА

расположения проектируемого лесного участка (части лесного участка),  
подготовленная с учетом ЕГРН образованного путем раздела земельного участка с  
кадастровыми номерами 16:25:130401, 16:25:130302

1. Местоположение проектируемого лесного участка (части лесного участка): Российская Федерация, Республика Татарстан, Лениногорский муниципальный район, в границах ГКУ "Лениногорское лесничество" Старо-Кувакское участковое лесничество, кварталы №27 ч. выд(5,8,10,12,20,22,28), №28 ч.выд(11,13,15,16,18,20,21,27)
2. Категория земель: Земли лесного фонда.
3. Площадь проектируемого лесного участка (части лесного участка), га: 12.
4. Проектируемый вид разрешённого использования: Для строительства, реконструкции, эксплуатации линейных объектов.



**расположения проектируемого лесного участка (части лесного участка),  
подготовленная с учетом ЕГРН образованного путем раздела земельного участка с  
кадастровым номером 16:25:130302**

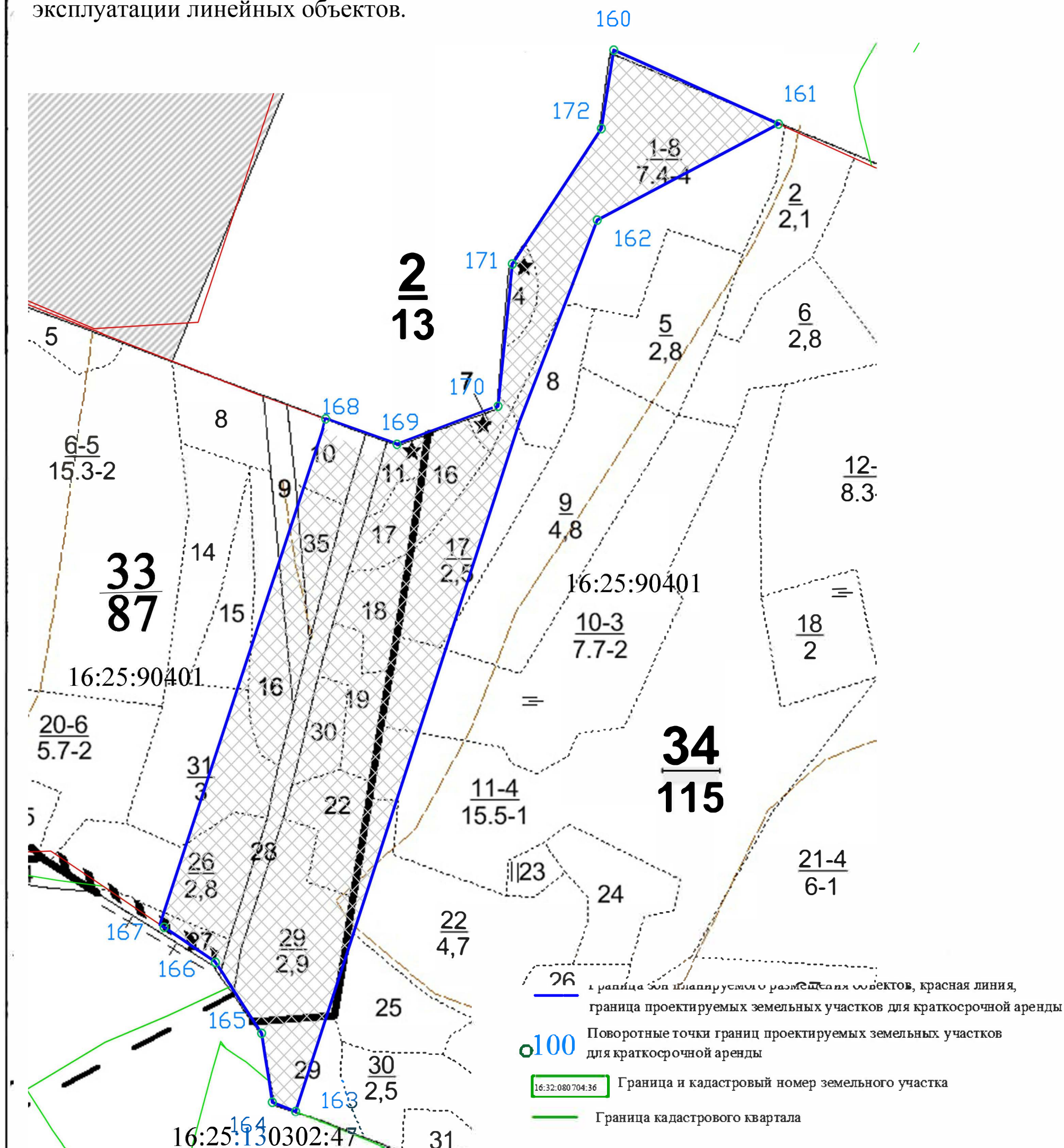
- 
- эксплуатации линейных объектов.
- 16:25:130302:38
- 16:25:130302
- 16:25:130301:10
- Мичурино
- Условные обозначения
- Граница зон планируемого размещения объектов, красная линия, граница проектируемых земельных участков для краткосрочной аренды
- Поворотные точки границ проектируемых земельных участков для краткосрочной аренды
- Граница и кадастровый номер земельного участка
- Граница кадастрового квартала



## СХЕМА

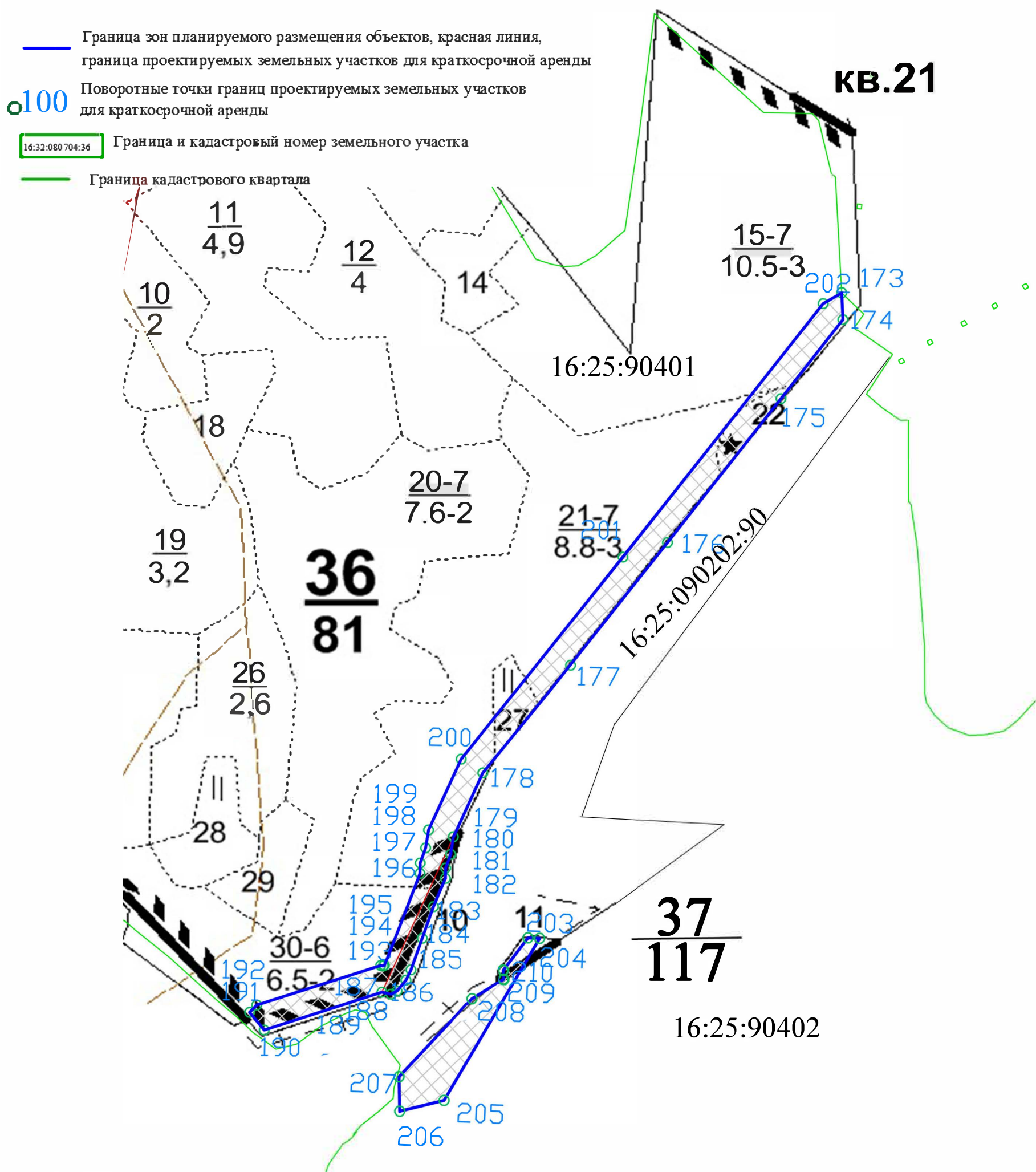
расположения проектируемого лесного участка (части лесного участка), подготовленная с учетом ЕГРН образованного путем раздела земельного участка с кадастровым номером 16:25:090401

1. Местоположение проектируемого лесного участка ( части лесного участка): Российская Федерация, Республика Татарстан, Лениногорский муниципальный район, в границах ГКУ "Лениногорское лесничество" Старо-Кувакское участковое лесничество , кварталы №33 ч. выд. (9,10,11,15,16,17,18,19,22,26,27,28,29,31,35), 34 ч. выд(1,4,7,8,10,11,16,17).  
Просека кв №33 ч. выд (34).
2. Категория земель: Земли лесного фонда.
3. Площадь проектируемого лесного участка (части лесного участка), га: 26,82.
4. Проектируемый вид разрешённого использования: Для строительства, реконструкции, эксплуатации линейных объектов.



**расположения проектируемого лесного участка (части лесного участка),  
подготовленная с учетом ЕГРН образованного путем раздела земельного участка с  
кадастровым номером 16:25090401**

- ### Условные обозначения





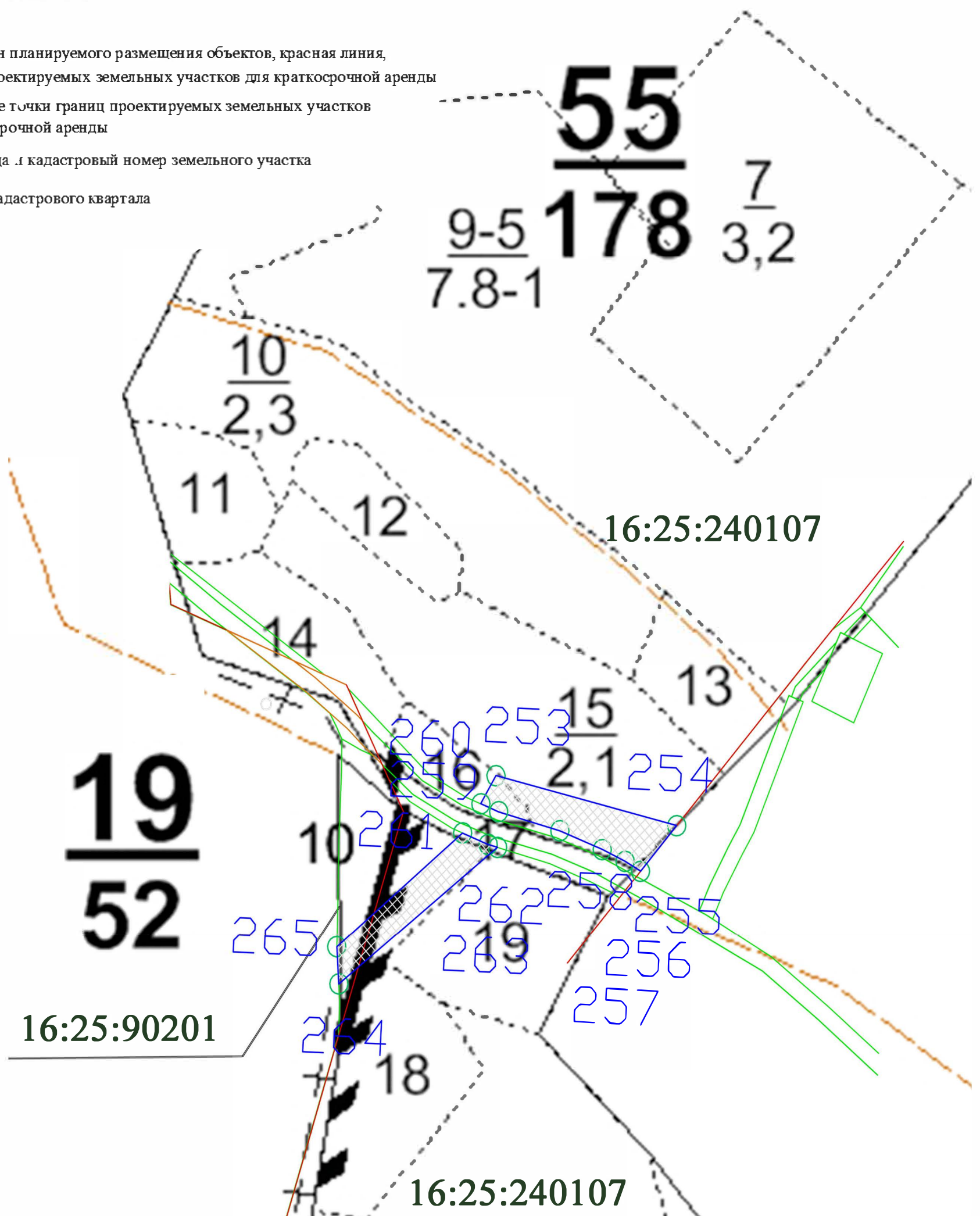
## СХЕМА

расположения проектируемого лесного участка (части лесного участка), подготовленная с учетом ЕГРН образованного путем раздела земельного участка с кадастровыми номерами 16:25:130302, 16:25:000000:2949

1. Местоположение проектируемого лесного участка (части лесного участка): Российская Федерация, Республика Татарстан, Лениногорский муниципальный район, в границах ГКУ "Лениногорское лесничество" Старо-Кувакское участковое лесничество, квартал №55 ч. выд. (15,16), № 19 ч. выд (10).
2. Категория земель: Земли лесного фонда.
3. Площадь проектируемого лесного участка (части лесного участка), га: 0,49.
4. Проектируемый вид разрешённого использования: Для строительства, реконструкции, эксплуатации линейных объектов.

### Условные обозначения

- Граница зон планируемого размещения объектов, красная линия, граница проектируемых земельных участков для краткосрочной аренды
- 100 Поворотные точки границ проектируемых земельных участков для краткосрочной аренды
- 16:32:080704:36 Граница с кадастровый номер земельного участка
- Граница кадастрового квартала





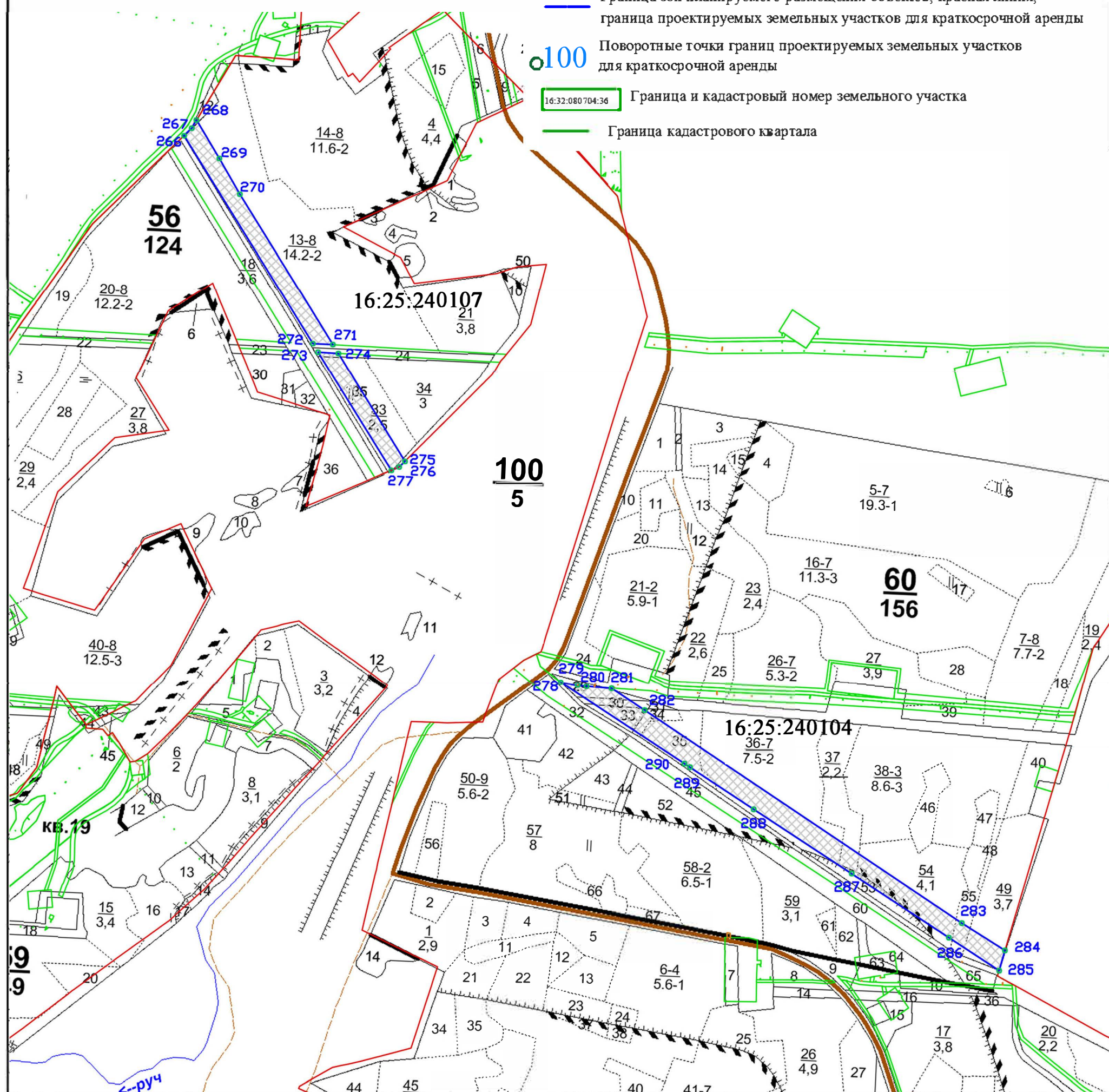
## СХЕМА

**расположения проектируемого лесного участка (части лесного участка),  
подготовленная с учетом ЕГРН образованного путем раздела земельного участка с  
кадастровыми номерами 16:25:240107, 16:25:240104**

1. Местоположение проектируемого лесного участка (части лесного участка): Российская Федерация, Республика Татарстан, Лениногорский муниципальный район, в границах ГКУ "Лениногорское лесничество" Старо-Кувакское участковое лесничество, кварталы №56 ч. выд. (13,33,35), №60 ч. выд. (24,25,29,30,33,34,35,36,53,54,55)
2. Категория земель: Земли лесного фонда.
3. Площадь проектируемого лесного участка (части лесного участка), га: 8,96.
4. Проектируемый вид разрешённого использования: Для строительства, реконструкции, эксплуатации линейных объектов.

Условные обозначения

- Граница зон планируемого размещения объектов, красная линия, граница проектируемых земельных участков для краткосрочной аренды
- o 100 Поворотные точки границ проектируемых земельных участков для краткосрочной аренды
- 16:32:080704:36 Граница и кадастровый номер земельного участка
- Граница кадастрового квартала





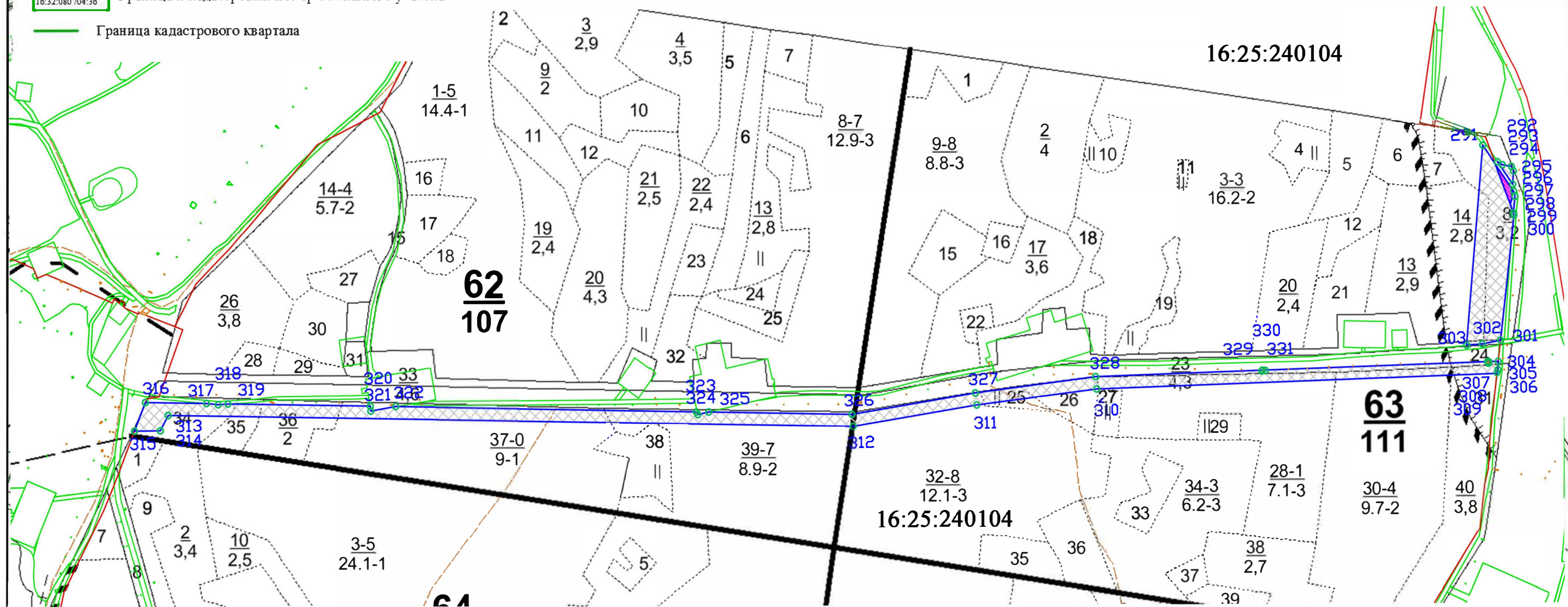
## СХЕМА

расположения проектируемого лесного участка (части лесного участка), подготовленная с учетом ЕГРН образованного путем раздела земельного участка с кадастровыми номерами 16:25:240107, 16:25:240104

1. Местоположение проектируемого лесного участка (части лесного участка): Российская Федерация, Республика Татарстан, Лениногорский муниципальный район, в границах ГКУ "Лениногорское лесничество" Старо-Кувакское участковое лесничество, кварталы №62 ч. выд. (33,34,35,36,37,38,39), №63 ч. выд (8,14,24,25,26,27,28,30,31,32,40). Просека кв.№62 ч. выд (40).
2. Категория земель: Земли лесного фонда.
3. Площадь проектируемого лесного участка (части лесного участка), га: 8,96.
4. Проектируемый вид разрешённого использования: Для строительства, реконструкции, эксплуатации линейных объектов.

Условные обозначения

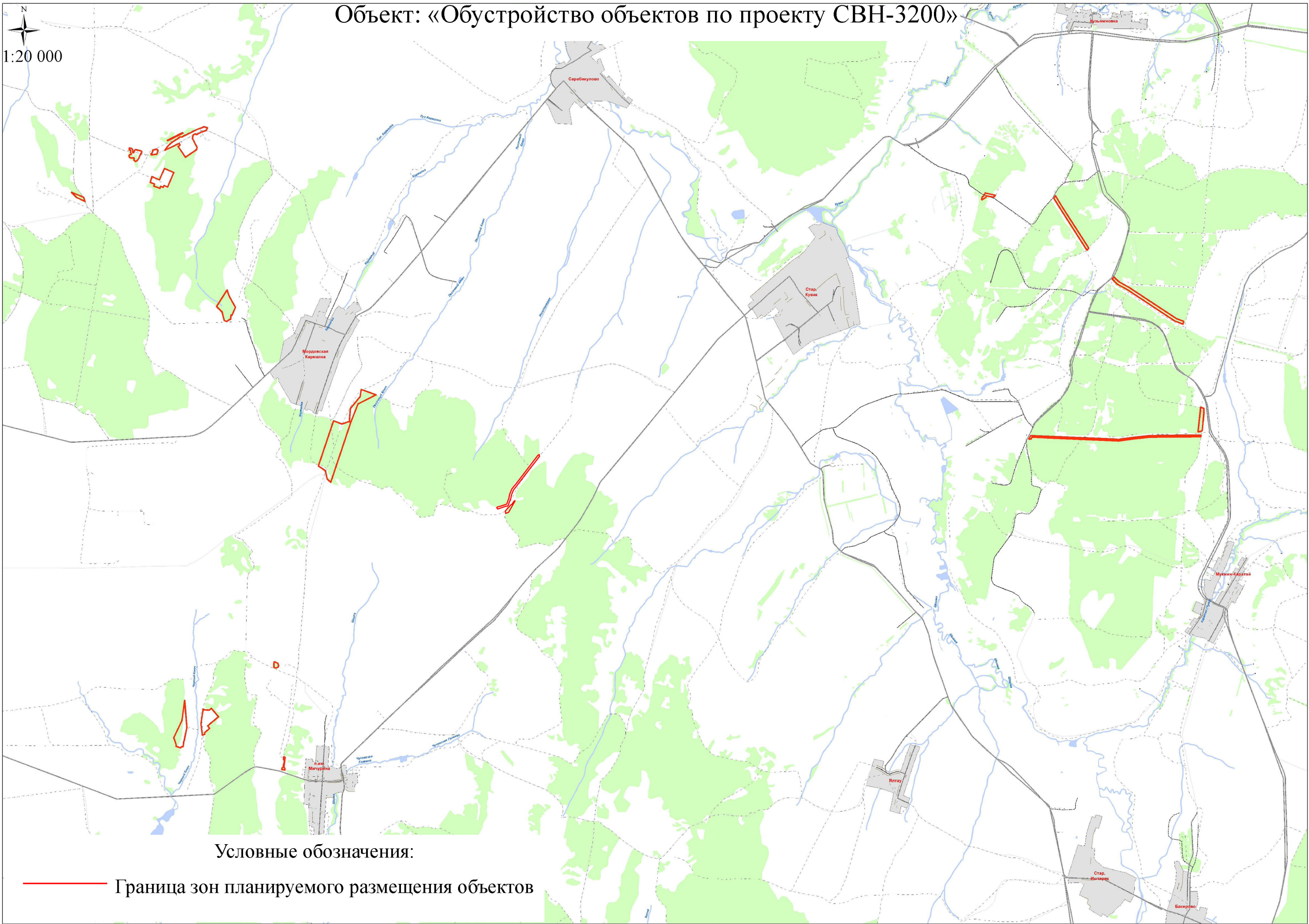
- Граница зон планируемого размещения объектов, красная линия, граница проектируемых земельных участков для краткосрочной аренды
- 100 Поворотные точки границ проектируемых земельных участков для краткосрочной аренды
- 16:32:080704:36 Граница и кадастровый номер земельного участка
- Граница кадастрового квартала





Обзорная карта

Объект: «Обустройство объектов по проекту СВН-3200»





## Приложение А

### Информация о лесном участке

Номер государственного учета в лесном реестре 18816-2009-12

Кадастровый номер (при наличии) **16:25:000000:580**

Условный номер (при наличии)

Предыдущий кадастровый (условный) номер

ЛЕСНОЙ УЧАСТОК

Адрес (местоположение) Республика Татарстан, Лениногорский муниципальный район, Лениногорское лесничество, Старо-Кувакское участковое лесничество, квартал 1 выдела 9 (по данным лесоустройства 2003 г)

Наименование (реквизиты) юридического лица, фамилия, имя, отчество физического лица, местонахождение (регистрация) правообладателя:

**Собственность Российской Федерации**

Назначение лесного участка (вид(ы) использования):

1. заготовки древесины
2. заготовка и сбор недревесных лесных ресурсов
3. заготовка пищевых лесных ресурсов и сбор лекарственных растений
4. ведение охотничьего хозяйства и осуществление охоты
5. ведение сельского хозяйства на лесных землях
6. осуществление рекреационной деятельности
7. выполнение работ по геологическому изучению недр разработка месторождений полезных ископаемых
8. строительство, реконструкция, эксплуатация линий электропередачи, линий связи, дорог, трубопроводов и других линейных объектов
9. осуществление научно- исследовательской деятельности, образовательной деятельности
10. создание лесных плантации и их эксплуатация
11. выращивание лесных, плодовых, ягодных, декоративных растений, лекарственных растений

Площадь: 5,5 га

Документы - основания пользования лесным участком:  
не обременен

Особые отметки: вид целевого назначения - защитные леса  
категория защитных лесов - леса, расп. в пустынь, п. пуст. лесост.

Должностное лицо органа,  
осуществляющего ведение  
государственного лесного  
реестра –  
Первый заместитель министра лесного хозяйства  
Республики Татарстан

И.Н. Зарипов  
Ф.И.О

Дата 03.06.2020

Подпись



Взам. инв. №	Подп. и дата	Должностное лицо органа, осуществляющего ведение государственного лесного реестра – Первый заместитель министра лесного хозяйства Республики Татарстан  <u>И.Н. Зарипов</u> Дата <u>03.06.2020</u> Подпись _____ Ф.И.О.							
Инв. № подл.								ПМТ -Т	Лист
									23
Изм.	Копуч	Лист	№ док	Подпись	Дата				



# Карта-схема расположения и границы лесного участка

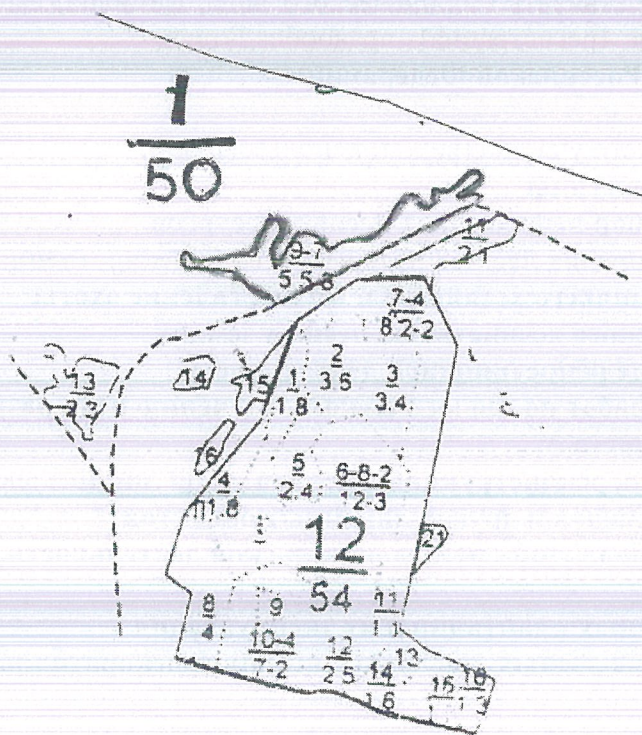
Республика Татарстан, Лениногорский муниципальный район  
(субъект Российской Федерации, муниципальное образование)

Лесничество (лесопарк) Лениногорское  
(название)

Участковое лесничество Старо-Кувакское  
(название)

Лесоустройство 2003

Масштаб 1: 25 000



Условные обозначения: — границы лесного участка

Должностное лицо органа,  
осуществляющего ведение  
государственного лесного  
реестра —

Первый заместитель министра лесного хозяйства  
Республики Татарстан

И.Н. Зарипов  
Ф.И.О

Дата 03.06.2020

Подпись





# Карта-схема расположения и границы лесного участка

Республика Татарстан, Лениногорский муниципальный район

(субъект Российской Федерации, муниципальное образование)

Лесничество (лесопарк) Лениногорское

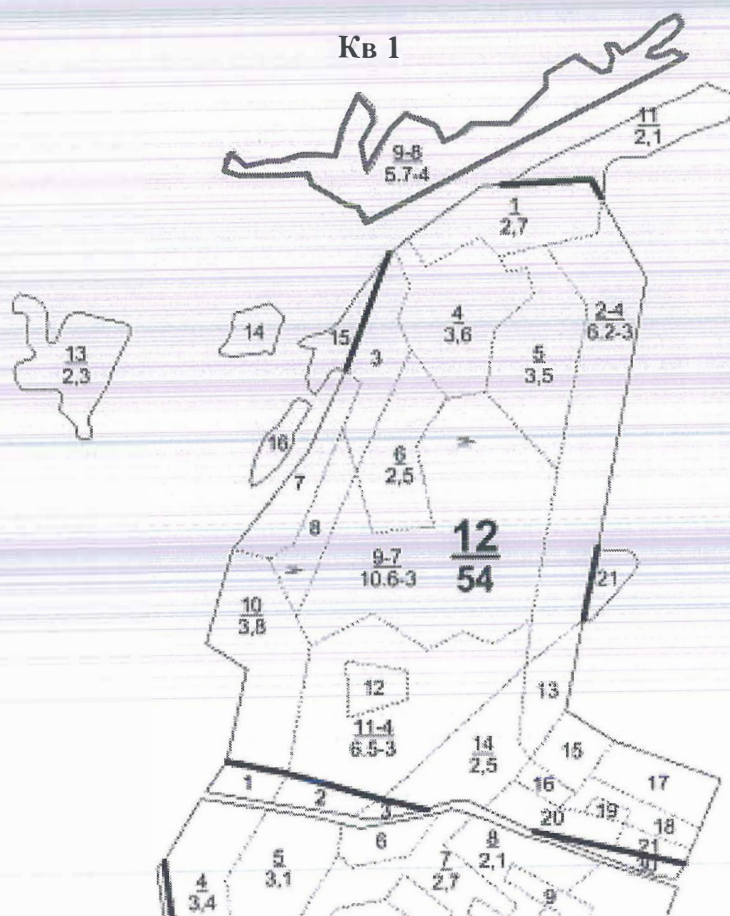
(название)

Участковое лесничество Старо-Кувакское

(название)

**Лесоустройство 2014**

Масштаб 1: 10 000



Условные обозначения: — границы лесного участка

Должностное лицо органа,  
осуществляющего ведение  
государственного лесного  
реестра –

Первый заместитель министра лесного хозяйства  
Республики Татарстан

И.Н. Зарипов  
Ф.И.О

Дата 03.06.2020

Подпись



## Информация о лесном участке

Номер государственного учета в лесном реестре 18826-2009-12

Кадастровый номер (при наличии) 16:25:000000:645

Условный номер (при наличии)

Предыдущий кадастровый (условный) номер

### ЛЕСНОЙ УЧАСТОК

Адрес (местоположение) Республика Татарстан, Лениногорский муниципальный район, Лениногорское лесничество, Старо-Кувакское участковое лесничество, квартал 1 выдела 11,15,21, квартал 12 выдела 1-16, квартал 15 выдела 1,2,15 (по данным лесоустройство 2003 г.)

Наименование (реквизиты) юридического лица, фамилия, имя, отчество физического лица, местонахождение (регистрация) правообладателя:

**Собственность Российской Федерации**

Назначение лесного участка (вид(ы) использования):

1. заготовки древесины
2. заготовка и сбор недревесных лесных ресурсов
3. заготовка пищевых лесных ресурсов и сбор лекарственных растений
4. ведение охотничьего хозяйства и осуществление охоты
5. ведение сельского хозяйства на лесных землях
6. осуществление рекреационной деятельности
7. выполнение работ по геологическому изучению недр. Разработка месторождений полезных ископаемых
8. строительство, реконструкция, эксплуатация линий электропередачи, линий связи, дорог, трубопроводов и других линейных объектов
9. осуществление научно- исследовательской деятельности, образовательной деятельности
10. создание лесных плантации и их эксплуатация
11. выращивание лесных, плодовых, ягодных, декоративных растений, лекарственных растений

Площадь: 58,71 га

Документы - основания пользования лесным участком:

**не обременен**

Особые отметки: **вид целевого назначения - защитные леса**

**категория защитных лесов - леса, расп. в пустын. п. пуст. лесост**

Карта-схема расположения и границы лесного участка на обороте

Должностное лицо органа, осуществляющего ведение государственного лесного реестра –

Первый заместитель министра лесного хозяйства Республики Татарстан

И.Н. Зарипов  
Ф.И.О

Дата

03.06.2020

Подпись





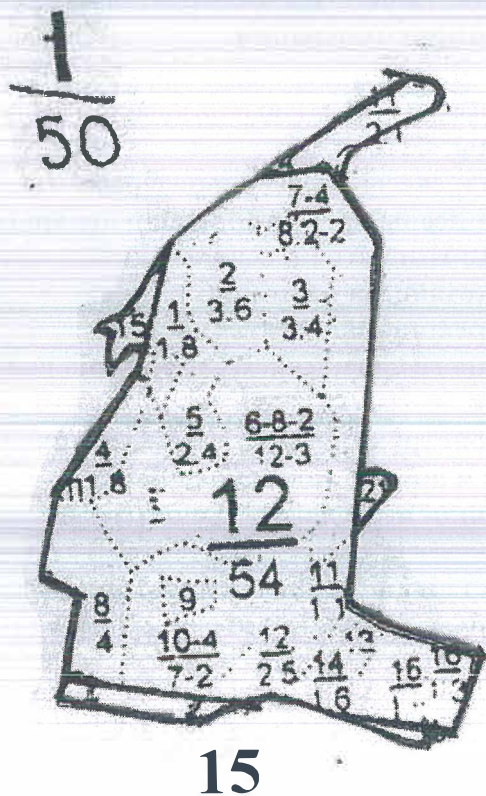
# Карта-схема расположения и границы лесного участка

Республика Татарстан, Лениногорский муниципальный район  
(субъект Российской Федерации, муниципальное образование)

Лесничество (лесопарк) Лениногорское  
(название)

Участковое лесничество Старо-Кувакское  
(название)

Масштаб 1: 25 000



Условные обозначения: — границы лесного участка

Должностное лицо органа,  
осуществляющего ведение  
государственного лесного  
реестра —

Первый заместитель министра лесного хозяйства  
Республики Татарстан

И.Н. Зарипов  
Ф.И.О

Дата 03.06.2020

Подпись





# Карта-схема расположения и границы лесного участка

Республика Татарстан, Лениногорский муниципальный район

(субъект Российской Федерации, муниципальное образование)

Лесничество (лесопарк) Лениногорское

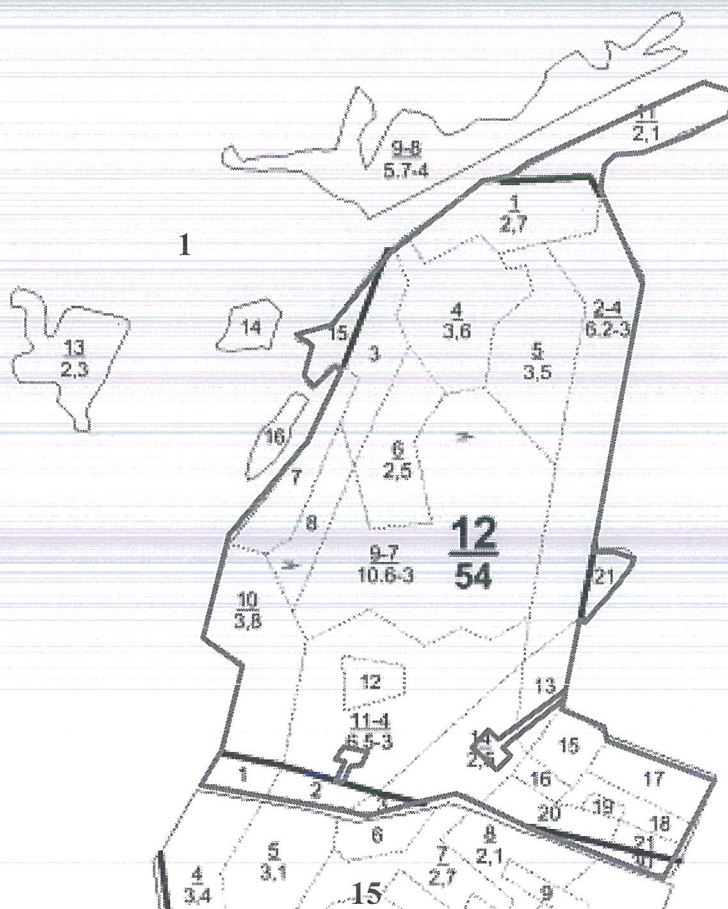
(название)

Участковое лесничество Старо-Кувакское

(название)

**Лесоустройство 2014**

Масштаб 1: 10 000



Условные обозначения: — границы лесного участка

Должностное лицо органа,  
осуществляющего ведение  
государственного лесного  
реестра –

Первый заместитель министра лесного хозяйства  
Республики Татарстан

И.Н. Зарипов  
Ф.И.О

Дата 03.06.2020

Подпись





## Информация о лесном участке

Номер государственного учета в лесном реестре 18837-2009-12

Кадастровый номер (при наличии) 16:25:000000:660

Условный номер (при наличии)

Предыдущий кадастровый (условный) номер

### ЛЕСНОЙ УЧАСТОК

Адрес (местоположение) Республика Татарстан, Лениногорский муниципальный район, Лениногорское лесничество, Старо-Кувакское участковое лесничество, квартал 4 выдела 9

Наименование (реквизиты) юридического лица, фамилия, имя, отчество физического лица, местонахождение (регистрация) правообладателя:

**Собственность Российской Федерации**

Назначение лесного участка (вид(ы) использования):

1. заготовки древесины
2. заготовка и сбор недревесных лесных ресурсов
3. заготовка пищевых лесных ресурсов и сбор лекарственных растений
4. ведение охотничьего хозяйства и осуществление охоты
5. ведение сельского хозяйства на лесных землях
6. осуществление рекреационной деятельности
7. выполнение работ по геологическому изучению недр. Разработка месторождений полезных ископаемых
8. строительство и эксплуатация водохранилищ и иных искусственных водных объектов, а также гидротехнических сооружений и специализированных портов
9. строительство, реконструкция, эксплуатация линий электропередачи, линий связи, дорог, трубопроводов и других линейных объектов
10. осуществление научно- исследовательской деятельности, образовательной деятельности
11. создание лесных плантации и их эксплуатация
12. выращивание лесных, плодовых, ягодных, декоративных растений, лекарственных растений

Площадь: 0,6 га

Документы - основания пользования лесным участком:

**не обременен**

Особые отметки: **вид целевого назначения - защитные леса**

**категория защитных лесов - леса, расп. в пустын. п. пуст. лесост**

Карта-схема расположения и границы лесного участка на обороте

Должностное лицо органа, осуществляющего ведение государственного лесного реестра –

Первый заместитель министра лесного хозяйства  
Республики Татарстан

И.Н. Заринов  
Ф.И.О

Дата 03.06.2020

Подпись





# Карта-схема расположения и границы лесного участка

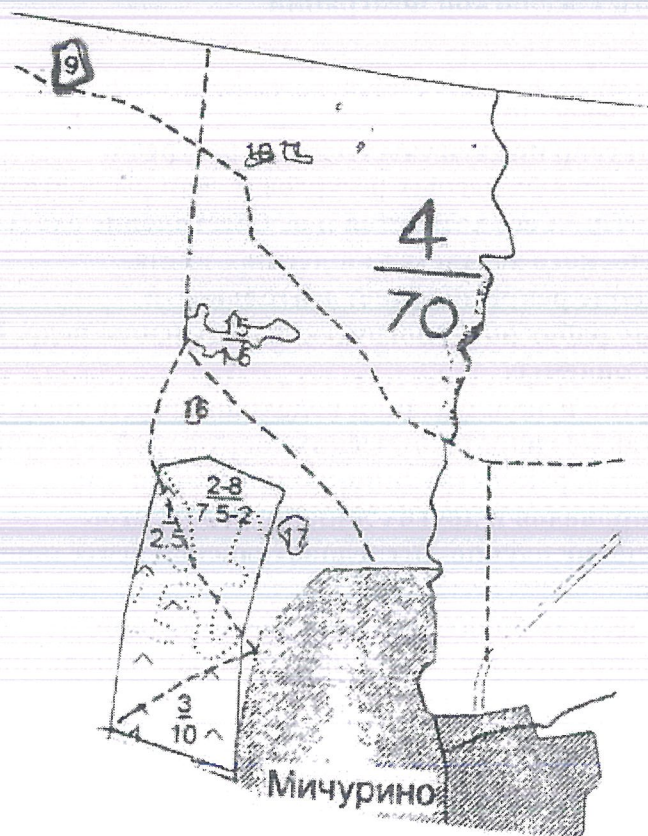
Республика Татарстан, Лениногорский муниципальный район  
(субъект Российской Федерации, муниципальное образование)

Лесничество (лесопарк) Лениногорское  
(название)

Участковое лесничество Старо-Кувакское  
(название)

Лесоустройство 2003

Масштаб 1: 25 000



Условные обозначения: — границы лесного участка

Должностное лицо органа,  
осуществляющего ведение  
государственного лесного  
реестра –

Первый заместитель министра лесного хозяйства  
Республики Татарстан

И.Н. Зарипов  
Ф.И.О

Дата 03.06.2020

Подпись





## Информация о лесном участке

Номер государственного учета в лесном реестре **18820-2009-12**

Кадастровый номер (при наличии) **16:25:000000:600**

Условный номер (при наличии)

Предыдущий кадастровый (условный) номер

### ЛЕСНОЙ УЧАСТОК

Адрес (местоположение) **Республика Татарстан, Лениногорский муниципальный район, Кармалкинское сельское поселение, Лениногорское лесничество, Старо-Кувакское участковое лесничество, квартал 1 выдел 14**

Наименование (реквизиты) юридического лица, фамилия, имя, отчество физического лица, местонахождение (регистрация) правообладателя:

**Собственность Российской Федерации**

Назначение лесного участка (вид(ы) использования):

1. заготовки древесины
2. заготовка и сбор недревесных лесных ресурсов
3. заготовка пищевых лесных ресурсов и сбор лекарственных растений
4. ведение охотничьего хозяйства и осуществление охоты
5. ведение сельского хозяйства на лесных землях
6. осуществление рекреационной деятельности
7. выполнение работ по геологическому изучению недр. Разработка месторождений полезных ископаемых
8. строительство, реконструкция, эксплуатация линий электропередачи, линий связи, дорог, трубопроводов и других линейных объектов
9. осуществление научно- исследовательской деятельности, образовательной деятельности
10. создание лесных плантации и их эксплуатация
11. выращивание лесных, плодовых, ягодных, декоративных растений, лекарственных растений

Площадь: **0,6 га**

Документы - основания пользования лесным участком:

**не обременен**

Особые отметки: **вид целевого назначения - защитные леса**

**категория защитных лесов - леса, расп. в пустынь. п. пуст. лесост**

Карта-схема расположения и границы лесного участка на обороте

Должностное лицо органа,  
осуществляющего ведение  
государственного лесного  
реестра –

Первый заместитель министра лесного хозяйства  
Республики Татарстан

И.Н. Зарипов  
Ф.И.О

Дата 03.06.2020

Подпись





# Карта-схема расположения и границы лесного участка

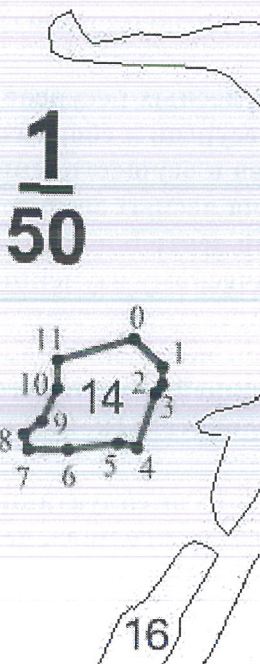
Республика Татарстан, Лениногорский муниципальный район, Кармалкинское  
(субъект Российской Федерации, муниципальное образование)

сельское поселение

Лесничество (лесопарк) Лениногорское  
(название)

Участковое лесничество Старо-Кувакское  
(название)

Масштаб 1:10000



Условные обозначения: — границы лесного участка

Должностное лицо органа,  
осуществляющего ведение  
государственного лесного  
реестра –  
Первый заместитель министра лесного хозяйства  
Республики Татарстан

И.Н. Зарипов  
Ф.И.О

Дата 03.06.2020

Подпись





## Информация о лесном участке

Номер государственного учета в лесном реестре 18819-2009-12

Кадастровый номер (при наличии) 16:25:000000:699

Условный номер (при наличии)

Предыдущий кадастровый (условный) номер

### ЛЕСНОЙ УЧАСТОК

Адрес (местоположение) Республика Татарстан, Лениногорский муниципальный район, Кармалкинское сельское поселение, Лениногорское лесничество, Старо-Кувакское участковое лесничество, квартал 1 выдел 13

Наименование (реквизиты) юридического лица, фамилия, имя, отчество физического лица, местонахождение (регистрация) правообладателя:

**Собственность Российской Федерации**

Назначение лесного участка (вид(ы) использования):

1. заготовки древесины
2. заготовка и сбор недревесных лесных ресурсов
3. заготовка пищевых лесных ресурсов и сбор лекарственных растений
4. ведение охотничьего хозяйства и осуществление охоты
5. ведение сельского хозяйства на лесных землях
6. осуществление рекреационной деятельности
7. выполнение работ по геологическому изучению недр. Разработка месторождений полезных ископаемых
8. строительство, реконструкция, эксплуатация линий электропередачи, линий связи, дорог, трубопроводов и других линейных объектов
9. осуществление научно- исследовательской деятельности, образовательной деятельности
10. создание лесных плантации и их эксплуатация
11. выращивание лесных, плодовых, ягодных, декоративных растений, лекарственных растений

Площадь: 2,3 га

Документы - основания пользования лесным участком:

**не обременен**

Особые отметки: **вид целевого назначения - защитные леса**

**категория защитных лесов - леса, расп. в пустын. п. пуст. лесост**

Карта-схема расположения и границы лесного участка на обороте

Должностное лицо органа,  
осуществляющего ведение  
государственного лесного  
реестра –

Первый заместитель министра лесного хозяйства  
Республики Татарстан

И.Н. Зарипов  
Ф.И.О

Дата 03.06.2020

Подпись \_\_\_\_\_





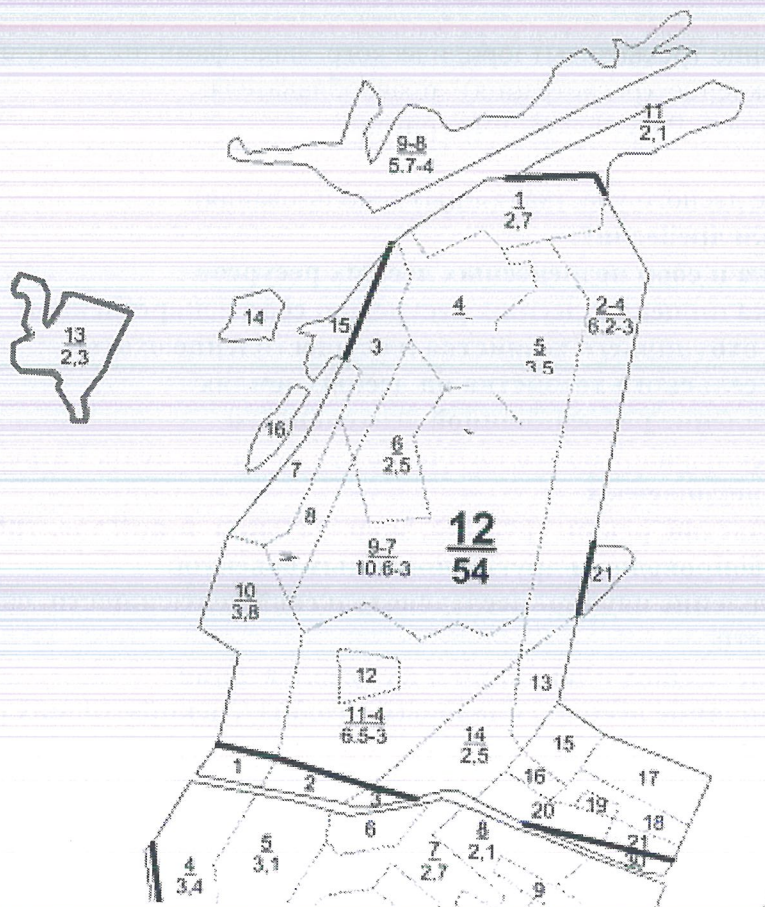
# Карта-схема расположения и границы лесного участка

Республика Татарстан, Лениногорский муниципальный район, Кармалкинское сельское поселение  
(субъект Российской Федерации, муниципальное образование)

Лесничество (лесопарк) Лениногорское  
(название)

Участковое лесничество Старо-Кувакское  
(название)

Масштаб 1:10000



Условные обозначения: — границы лесного участка

Должностное лицо органа,  
осуществляющего ведение  
государственного лесного  
реестра –

Первый заместитель министра лесного хозяйства  
Республики Татарстан

И.Н. Зарипов  
Ф.И.О

Дата 03.06.2020

Подпись





## Информация о лесном участке

Номер государственного учета в лесном реестре 18860-2009-12

Кадастровый номер (при наличии) 16:25:000000:601

Условный номер (при наличии)

Предыдущий кадастровый (условный) номер

### ЛЕСНОЙ УЧАСТОК

Адрес (местоположение) Республика Татарстан, Лениногорский муниципальный район, Лениногорское лесничество, Старо-Кувакское участковое лесничество, квартал 4 выдела 8,12-14,18-20,23,24, квартал 28-30, квартал 32 (по данным лесоустройство 2003 г)

Наименование (реквизиты) юридического лица, фамилия, имя, отчество физического лица, местонахождение (регистрация) правообладателя:

**Собственность Российской Федерации**

Назначение лесного участка (вид(ы) использования):

1. заготовки древесины
2. заготовка и сбор недревесных лесных ресурсов
3. заготовка пищевых лесных ресурсов и сбор лекарственных растений
4. ведение охотничьего хозяйства и осуществление охоты
5. ведение сельского хозяйства на лесных землях
6. осуществление рекреационной деятельности
7. выполнение работ по геологическому изучению недр. Разработка месторождений полезных ископаемых
8. строительство и эксплуатация водохранилищ и иных искусственных водных объектов, а также гидротехнических сооружений и специализированных портов
9. строительство, реконструкция, эксплуатация линий электропередачи, линий связи, дорог, трубопроводов и других линейных объектов
10. осуществление научно- исследовательской деятельности, образовательной деятельности
11. создание лесных плантации и их эксплуатация
12. выращивание лесных, плодовых, ягодных, декоративных растений, лекарственных растений

Площадь: 315,48 га

Документы - основания пользования лесным участком: **не обременен**

Особые отметки: **вид целевого назначения - защитные леса**

**категория защитных лесов –**

**леса, расп. в пустын. п. пуст. лесост кв.4,28,32; часть кв 29,30**

**защ. полосы лесов вдоль ж/д и авто дорог- часть кв 29,30**

Карта-схема расположения и границы лесного участка на обороте

Должностное лицо органа, осуществляющего ведение государственного лесного реестра –

Первый заместитель министра лесного хозяйства Республики Татарстан

И.Н. Зарипов  
Ф.И.О

Дата 03.06.2020

Подпись \_\_\_\_\_





# Карта-схема расположения и границы лесного участка

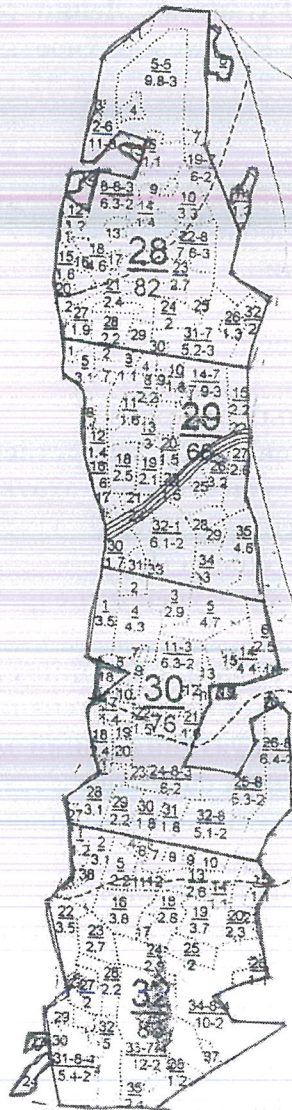
Республика Татарстан, Лениногорский муниципальный район  
(субъект Российской Федерации, муниципальное образование)

Лесничество (лесопарк) Лениногорское  
(название)

Участковое лесничество Старо-Кувакское  
(название)

Лесоустройство 2003

Масштаб 1: 25 000



Условные обозначения: — границы лесного участка

Должностное лицо органа,  
осуществляющего ведение  
государственного лесного  
реестра –

Первый заместитель министра лесного хозяйства  
Республики Татарстан

И.Н. Зарипов  
Ф.И.О

Дата 03.06.2020

Подпись





### Карта-схема расположения и границы лесного участка

Республика Татарстан, Лениногорский муниципальный район

(субъект Российской Федерации, муниципальное образование)

Лесничество (лесопарк) Лениногорское

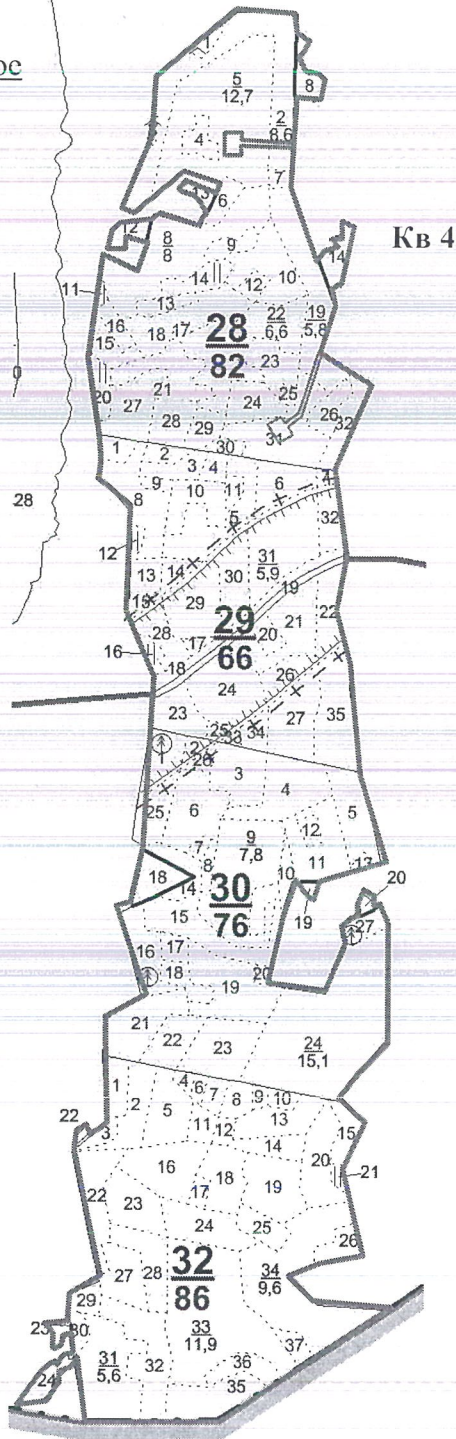
(название)

Участковое лесничество Старо-Кувакское

(название)

## Лесоустройство 2014

Масштаб 1: 25 000



Условные обозначения: — границы лесного участка

Должностное лицо органа, осуществляющего ведение государственного лесного реестра –

Первый заместитель министра лесного хозяйства  
Республики Татарстан

И.Н. Зарипов

Ф.И.О.

Дата 03.06.2020

Подпись





## Информация о лесном участке

Номер государственного учета в лесном реестре 18836-2009-12

Кадастровый номер (при наличии) 16:25:000000:687

Условный номер (при наличии)

Предыдущий кадастровый (условный) номер

### ЛЕСНОЙ УЧАСТОК

Адрес (местоположение) Республика Татарстан, Лениногорский муниципальный район, Лениногорское лесничество, Старо-Кувакское участковое лесничество, квартал 27 (по данным лесоустройства 2003г.)

Наименование (реквизиты) юридического лица, фамилия, имя, отчество физического лица, местонахождение (регистрация) правообладателя:

**Собственность Российской Федерации**

Назначение лесного участка (вид(ы) использования):

1. заготовки древесины
2. заготовка и сбор недревесных лесных ресурсов
3. заготовка пищевых лесных ресурсов и сбор лекарственных растений
4. ведение охотничьего хозяйства и осуществление охоты
5. ведение сельского хозяйства на лесных землях
6. осуществление рекреационной деятельности
7. выполнение работ по геологическому изучению недр. Разработка месторождений полезных ископаемых
8. строительство, реконструкция, эксплуатация линий электропередачи, линий связи, дорог, трубопроводов и других линейных объектов
9. осуществление научно- исследовательской деятельности, образовательной деятельности
10. создание лесных плантации и их эксплуатация
11. выращивание лесных, плодовых, ягодных, декоративных растений, лекарственных растений

Площадь: 77,0 га

Документы - основания пользования лесным участком:  
**не обременен**

Особые отметки: **вид целевого назначения - защитные леса**  
**категория защитных лесов - леса, расп. в пустын. п. пуст. лесост**

Карта-схема расположения и границы лесного участка на обороте


Должностное лицо органа,  
осуществляющего ведение  
государственного лесного  
реестра –

Первый заместитель министра лесного хозяйства  
Республики Татарстан

И.Н. Зарипов  
Ф.И.О

Дата 03.06.2020

Подпись \_\_\_\_\_





# Карта-схема расположения и границы лесного участка

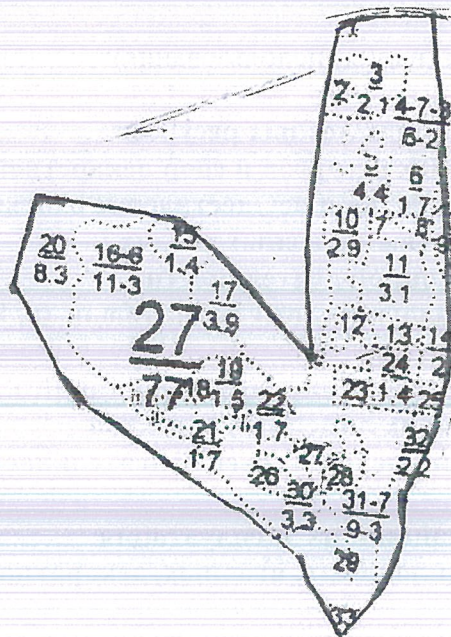
Республика Татарстан, Лениногорский муниципальный район  
(субъект Российской Федерации, муниципальное образование)

Лесничество (лесопарк) Лениногорское  
(название)

Участковое лесничество Старо-Кувакское  
(название)

лесоустройство 2003г

Масштаб 1: 10 000



Условные обозначения: — границы лесного участка

Должностное лицо органа,  
осуществляющего ведение  
государственного лесного  
реестра —

Первый заместитель министра лесного хозяйства  
Республики Татарстан

И.Н. Зарипов  
Ф.И.О

Дата 03.06.2020

Подпись





# Карта-схема расположения и границы лесного участка

Республика Татарстан, Лениногорский муниципальный район

(субъект Российской Федерации, муниципальное образование)

Лесничество (лесопарк) Лениногорское

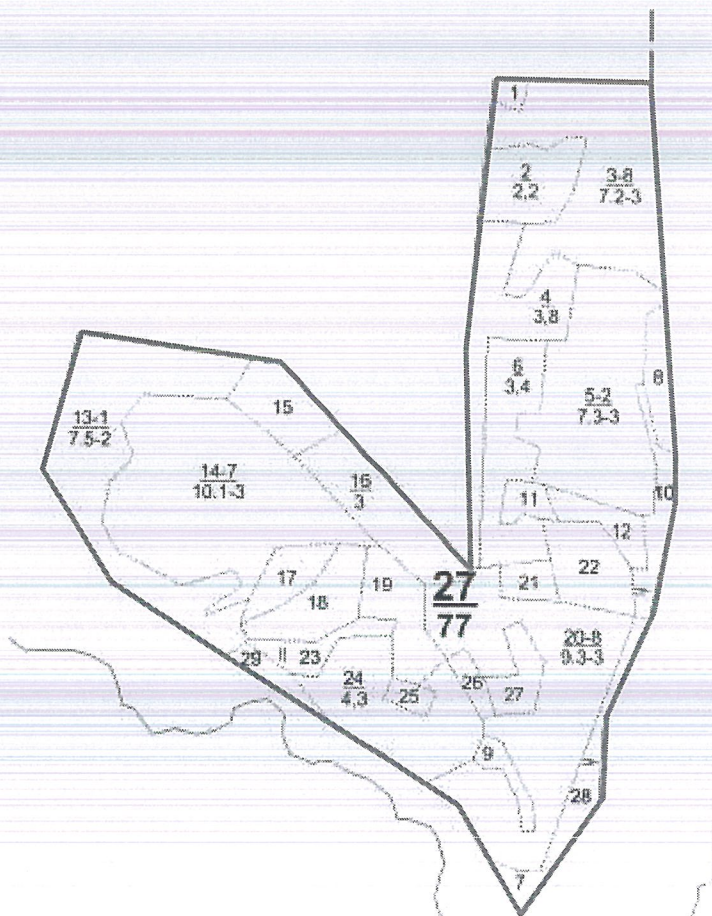
(название)

Участковое лесничество Старо-Кувакское

(название)

лесоустройство 2014 г

Масштаб 1: 10 000



Условные обозначения: — границы лесного участка

Должностное лицо органа,  
осуществляющего ведение  
государственного лесного  
реестра –

Первый заместитель министра лесного хозяйства  
Республики Татарстан

И.Н. Зарипов  
Ф.И.О

Дата 03.06.2020

Подпись \_\_\_\_\_





## Информация о лесном участке

Номер государственного учета в лесном реестре **18859-2009-12**

Кадастровый номер (при наличии) **16:25:000000:598**

Условный номер (при наличии)

Предыдущий кадастровый (условный) номер

### ЛЕСНОЙ УЧАСТОК

Адрес (местоположение) **Республика Татарстан, Лениногорский муниципальный район, Лениногорское лесничество, Старо-Кувакское участковое лесничество, квартал 31 (по данным лесоустройства 2003 г.)**

Наименование (реквизиты) юридического лица, фамилия, имя, отчество физического лица, местонахождение (регистрация) правообладателя:

**Собственность Российской Федерации**

Назначение лесного участка (вид(ы) использования):

1. заготовки древесины
2. заготовка и сбор недревесных лесных ресурсов
3. заготовка пищевых лесных ресурсов и сбор лекарственных растений
4. ведение охотничьего хозяйства и осуществление охоты
5. ведение сельского хозяйства на лесных землях
6. осуществление рекреационной деятельности
7. выполнение работ по геологическому изучению недр. Разработка месторождений полезных ископаемых
8. строительство, реконструкция, эксплуатация линий электропередачи, линий связи, дорог, трубопроводов и других линейных объектов
9. осуществление научно-исследовательской деятельности, образовательной деятельности
10. создание лесных плантаций и их эксплуатация
11. выращивание лесных, плодовых, ягодных, декоративных растений, лекарственных растений

Площадь: **132,64 га**

Документы - основания пользования лесным участком:  
**не обременен**

Особые отметки: **вид целевого назначения - защитные леса**  
**категория защитных лесов - леса, расп. в пустын. п. пуст. лесост**

Карта-схема расположения и границы лесного участка на обороте

Должностное лицо органа, осуществляющего ведение государственного лесного реестра –

Первый заместитель министра лесного хозяйства  
Республики Татарстан

И.Н. Зарипов  
Ф.И.О

Дата 03.06.2020

Подпись \_\_\_\_\_





# Карта-схема расположения и границы лесного участка

Республика Татарстан, Лениногорский муниципальный район

(субъект Российской Федерации, муниципальное образование)

Лесничество (лесопарк) Лениногорское

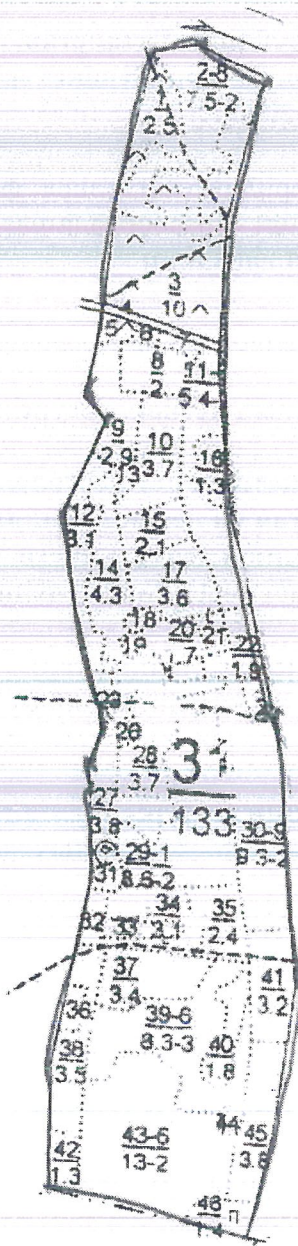
(название)

Участковое лесничество Старо-Кувакское

(название)

лесоустройство 2003г

Масштаб 1: 10 000



Условные обозначения: — границы лесного участка

Должностное лицо органа,  
осуществляющего ведение  
государственного лесного  
реестра –  
Первый заместитель министра лесного хозяйства  
Республики Татарстан

И.Н. Зарипов  
Ф.И.О

Дата 03.06.2020

Подпись





# Карта-схема расположения и границы лесного участка

Республика Татарстан, Лениногорский муниципальный район, Мичуринское

(субъект Российской Федерации, муниципальное образование)

сельское поселение

Лесничество (лесопарк) Лениногорское

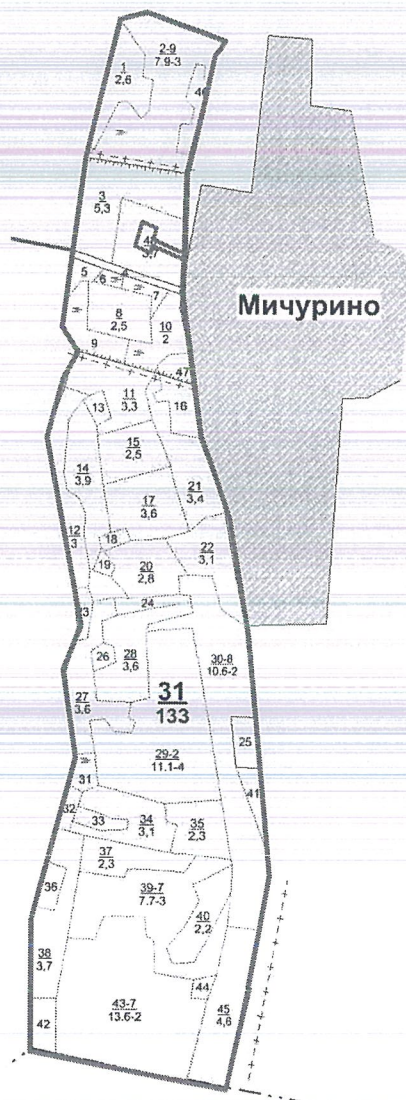
(название)

Участковое лесничество Старо-Кувакское

(название)

лесоустройство 2014 г

Масштаб 1:10000



Условные обозначения: \_\_\_\_\_ границы лесного участка

Должностное лицо органа,  
осуществляющего ведение  
государственного лесного  
реестра –  
Первый заместитель министра лесного хозяйства  
Республики Татарстан

И.Н. Зарипов  
Ф.И.О

Дата 03.01.2020

Подпись \_\_\_\_\_





## Информация о лесном участке

Номер государственного учета в лесном реестре **18823-2009-12**

Кадастровый номер (при наличии) **16:25:000000:625**

Условный номер (при наличии)

Предыдущий кадастровый (условный) номер

### ЛЕСНОЙ УЧАСТОК

Адрес (местоположение) **Республика Татарстан, Лениногорский муниципальный район, Кармалкинское сельское поселение, Лениногорское лесничество, Старо-Кувакское участковое лесничество, квартал 15 выдела 3-14,16-31; квартал 13 выдела 13-26; квартал 16 выдела 1-25: квартал 1 выдела 20,25-28**

Наименование (реквизиты) юридического лица, фамилия, имя, отчество физического лица, местонахождение (регистрация) правообладателя:

**Собственность Российской Федерации**

Назначение лесного участка (вид(ы) использования):

1. заготовки древесины
2. заготовка и сбор недревесных лесных ресурсов
3. заготовка пищевых лесных ресурсов и сбор лекарственных растений
4. ведение охотничьего хозяйства и осуществление охоты
5. ведение сельского хозяйства на лесных землях
6. осуществление рекреационной деятельности
7. выполнение работ по геологическому изучению недр. Разработка месторождений полезных ископаемых
8. строительство, реконструкция, эксплуатация линий электропередачи, линий связи, дорог, трубопроводов и других линейных объектов
9. осуществление научно-исследовательской деятельности, образовательной деятельности
10. создание лесных плантаций и их эксплуатация
11. выращивание лесных, плодовых, ягодных, декоративных растений, лекарственных растений

Площадь: **161,13 га**

Документы - основания пользования лесным участком: не обременен

Особые отметки: **вид целевого назначения - защитные леса**

**категория защитных лесов - леса, расп. в пустынь. п. пуст. лесост**

Карта-схема расположения и границы лесного участка на обороте

Должностное лицо органа,  
осуществляющего ведение  
государственного лесного  
реестра –

Первый заместитель министра лесного хозяйства  
Республики Татарстан

И.Н. Зарипов  
Ф.И.О

Дата 03.06.2020

Подпись





# Карта-схема расположения и границы лесного участка

Республика Татарстан, Лениногорский муниципальный район, Кармалкинское

(субъект Российской Федерации, муниципальное образование)

сельское поселение

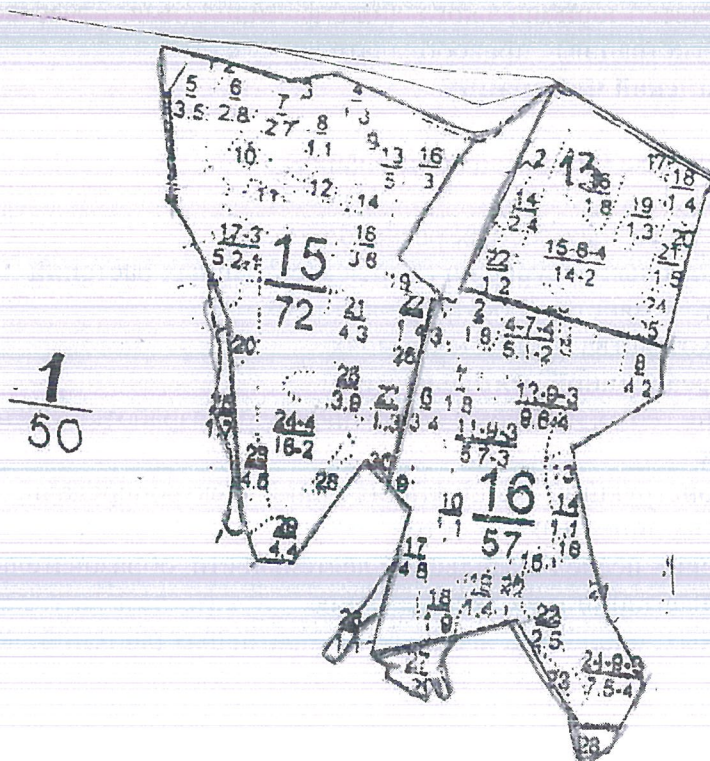
Лесничество (лесопарк) Лениногорское

(название)

Участковое лесничество Старо-Кувакское

(название)

Масштаб 1:10000



Условные обозначения: — границы лесного участка

Должностное лицо органа,  
осуществляющего ведение  
государственного лесного  
реестра –

Первый заместитель министра лесного хозяйства  
Республики Татарстан

И.Н. Зарипов  
Ф.И.О

Дата 03.06.2020

Подпись \_\_\_\_\_





# Карта-схема расположения и границы лесного участка

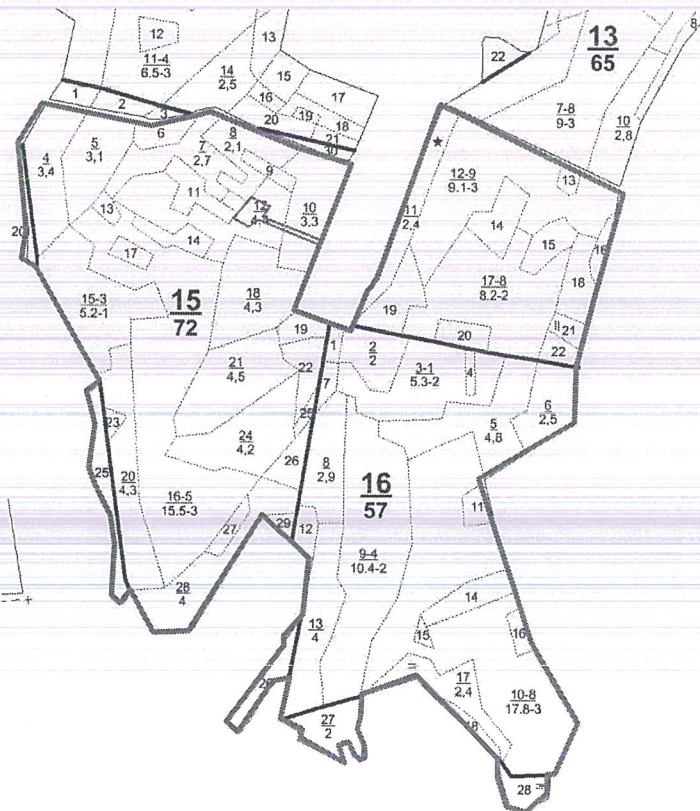
**Республика Татарстан, Лениногорский муниципальный район, Кармалкинское сельское поселение**  
(субъект Российской Федерации, муниципальное образование)

Лесничество (лесопарк) **Лениногорское**  
(название)

Участковое лесничество **Старо-Кувакское**  
(название)

Масштаб 1:10000

Лесоустройство 2014 г



кв1

Условные обозначения: — границы лесного участка

Должностное лицо органа,  
осуществляющего ведение  
государственного лесного  
реестра –  
Первый заместитель министра лесного хозяйства  
Республики Татарстан

И.Н. Зарипов  
Ф.И.О

Дата 03.06.2020

Подпись \_\_\_\_\_





## Информация о лесном участке

Номер государственного учета в лесном реестре 18827-2009-12

Кадастровый номер (при наличии) 16:25:000000:707

Условный номер (при наличии)

Предыдущий кадастровый (условный) номер

### ЛЕСНОЙ УЧАСТОК

Адрес (местоположение) Республика Татарстан, Лениногорский муниципальный район, Лениногорское лесничество, Старо-Кувакское участковое лесничество, квартал 6 выдела 1-34, квартал 7 выдела 1-27, квартал 8 выдела 1-44, квартал 9 выдела 1-28, квартал 10 выдела 1-39, квартал 1 выдела 18,19,30-32 (по данным лесоустройства 2003 г)

Наименование (реквизиты) юридического лица, фамилия, имя, отчество физического лица, местонахождение (регистрация) правообладателя:

**Собственность Российской Федерации**

Назначение лесного участка (вид(ы) использования):

1. заготовки древесины
2. заготовка и сбор недревесных лесных ресурсов
3. заготовка пищевых лесных ресурсов и сбор лекарственных растений
4. ведение охотничьего хозяйства и осуществление охоты
5. ведение сельского хозяйства на лесных землях
6. осуществление рекреационной деятельности
7. выполнение работ по геологическому изучению недр. Разработка месторождений полезных ископаемых
8. строительство, реконструкция, эксплуатация линий электропередачи, линий связи, дорог, трубопроводов и других линейных объектов
9. осуществление научно- исследовательской деятельности, образовательной деятельности
10. создание лесных плантации и их эксплуатация
11. выращивание лесных, плодовых, ягодных, декоративных растений, лекарственных растений

Площадь: 534,01 га

Документы - основания пользования лесным участком:

**не обременен**

Особые отметки: вид целевого назначения – защитные и эксплуатационные леса

категория защитных лесов – леса, расп. в пустын. п. пуст. лесост. кв. 1

защ. полосы лесов вдоль ж/д и авто дорог часть кв. 10

Карта-схема расположения и границы лесного участка на обороте

Должностное лицо органа,  
осуществляющего ведение  
государственного лесного  
реестра –

Первый заместитель министра лесного хозяйства  
Республики Татарстан

И.Н. Зарипов  
Ф.И.О

Дата 03.06.2020

Подпись





# Карта-схема расположения и границы лесного участка

Республика Татарстан, Лениногорский муниципальный район

(субъект Российской Федерации, муниципальное образование)

Лесничество (лесопарк) Лениногорское

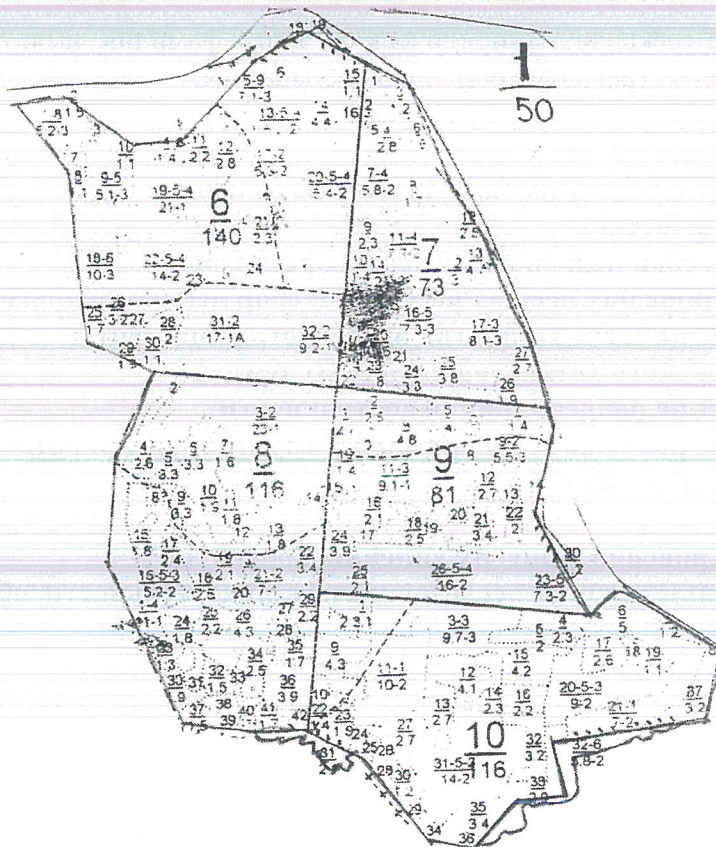
(название)

Участковое лесничество Старо-Кувакское

(название)

Лесоустройство 2003

Масштаб 1: 25 000



Условные обозначения: — границы лесного участка

Должностное лицо органа,  
осуществляющего ведение  
государственного лесного  
реестра –

Первый заместитель министра лесного хозяйства  
Республики Татарстан

И.Н. Зарипов  
Ф.И.О

Дата 03.06.2020

Подпись





# Карта-схема расположения и границы лесного участка

Республика Татарстан, Лениногорский муниципальный район

(субъект Российской Федерации, муниципальное образование)

Лесничество (лесопарк) Лениногорское

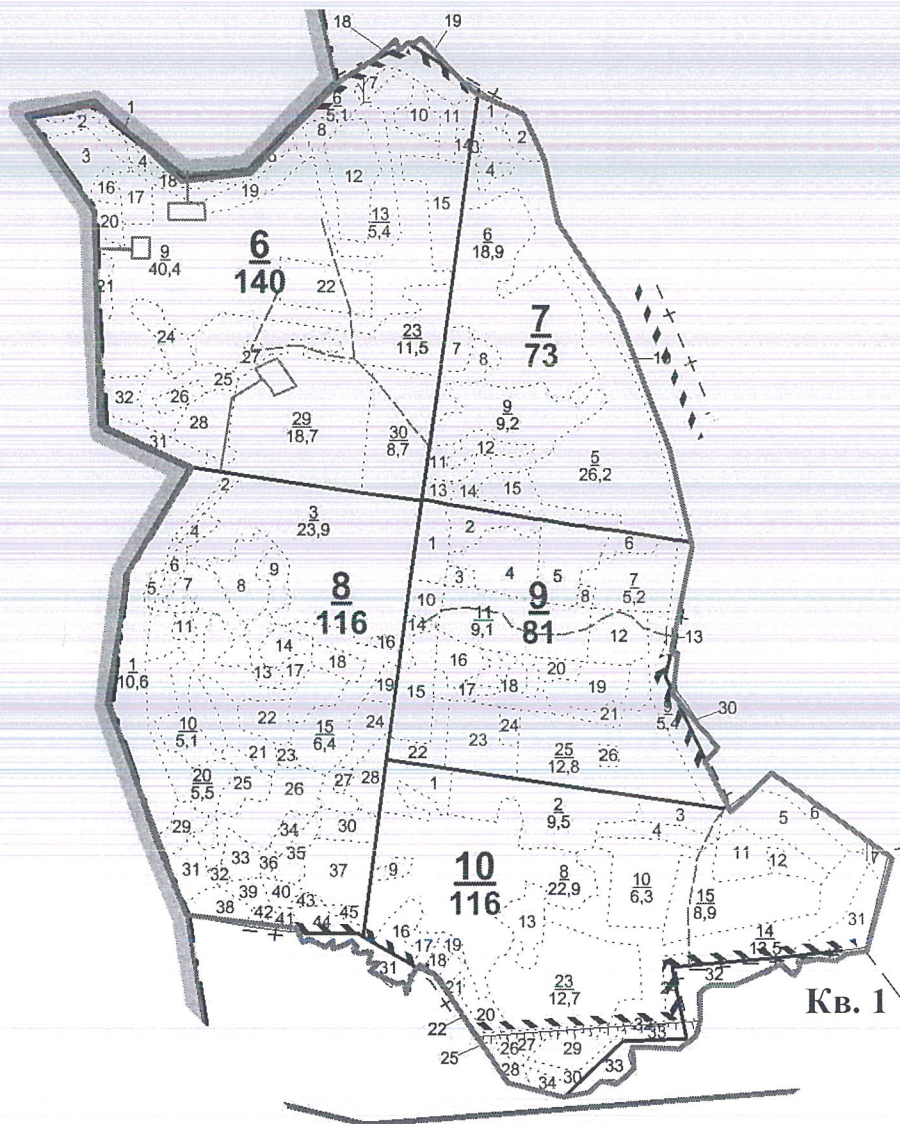
(название)

Участковое лесничество Старо-Кувакское

(название)

Лесоустройство 2014

Масштаб 1: 25 000



Условные обозначения: — границы лесного участка

Должностное лицо органа,  
осуществляющего ведение  
государственного лесного  
реестра —

Первый заместитель министра лесного хозяйства  
Республики Татарстан

И.Н. Зарипов  
Ф.И.О

Дата 03.06.2020

Подпись





## Информация о лесном участке

Номер государственного учета в лесном реестре 18822-2009-12

Кадастровый номер (при наличии) 16:25:000000:614

Условный номер (при наличии)

Предыдущий кадастровый (условный) номер

### ЛЕСНОЙ УЧАСТОК

Адрес (местоположение) Республика Татарстан, Лениногорский муниципальный район, Лениногорское лесничество, Старо-Кувакское участковое лесничество, квартал 1 выдел 29, квартал 17 выдела 2-7, квартал 18 выдела 1-21 (по данным лесоустройство 2003 г)

Наименование (реквизиты) юридического лица, фамилия, имя, отчество физического лица, местонахождение (регистрация) правообладателя:

**Собственность Российской Федерации**

Назначение лесного участка (вид(ы) использования):

1. заготовки древесины
2. заготовка и сбор недревесных лесных ресурсов
3. заготовка пищевых лесных ресурсов и сбор лекарственных растений
4. ведение охотничьего хозяйства и осуществление охоты
5. ведение сельского хозяйства на лесных землях
6. осуществление рекреационной деятельности
7. выполнение работ по геологическому изучению недр. Разработка месторождений полезных ископаемых
8. строительство, реконструкция, эксплуатация линий электропередачи, линий связи, дорог, трубопроводов и других линейных объектов
9. осуществление научно- исследовательской деятельности, образовательной деятельности
10. создание лесных плантации и их эксплуатация
11. выращивание лесных, плодовых, ягодных, декоративных растений, лекарственных растений

Площадь: 105,4 га

Документы - основания пользования лесным участком:

**не обременен**

Особые отметки: вид целевого назначения – защитные леса

категория защитных лесов – леса, расп. в пустын. п. пуст. лесост. кв. 1,17, часть кв.18  
защ. полосы лесов вдоль ж/д и авто дорог часть кв. 18

Карта-схема расположения и границы лесного участка на обороте

Должностное лицо органа,  
осуществляющего ведение  
государственного лесного  
реестра –

Первый заместитель министра лесного хозяйства  
Республики Татарстан

И.Н. Зарипов  
Ф.И.О

Дата 03.06.2020

Подпись





# Карта-схема расположения и границы лесного участка

Республика Татарстан, Лениногорский муниципальный район

(субъект Российской Федерации, муниципальное образование)

Лесничество (лесопарк) Лениногорское

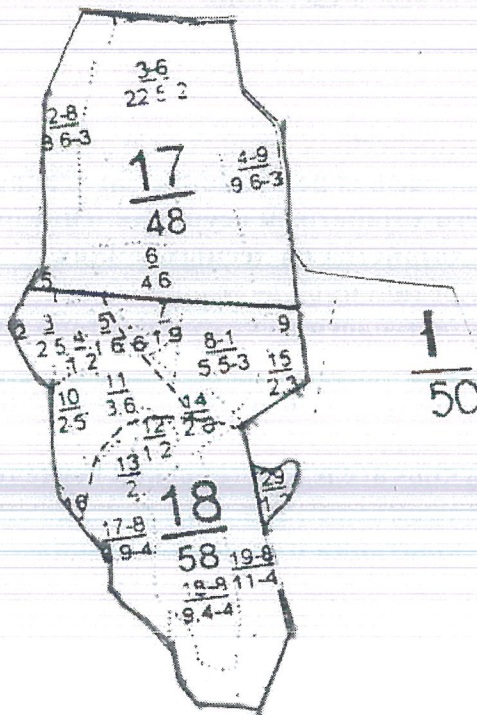
(название)

Участковое лесничество Старо-Кувакское

(название)

Лесоустройство 2003

Масштаб 1: 25 000



Условные обозначения: — границы лесного участка

Должностное лицо органа,  
осуществляющего ведение  
государственного лесного  
реестра –  
Первый заместитель министра лесного хозяйства  
Республики Татарстан

И.Н. Зарипов  
Ф.И.О

Дата 03.06.2020

Подпись





# Карта-схема расположения и границы лесного участка

Республика Татарстан, Лениногорский муниципальный район

(субъект Российской Федерации, муниципальное образование)

Лесничество (лесопарк) Лениногорское

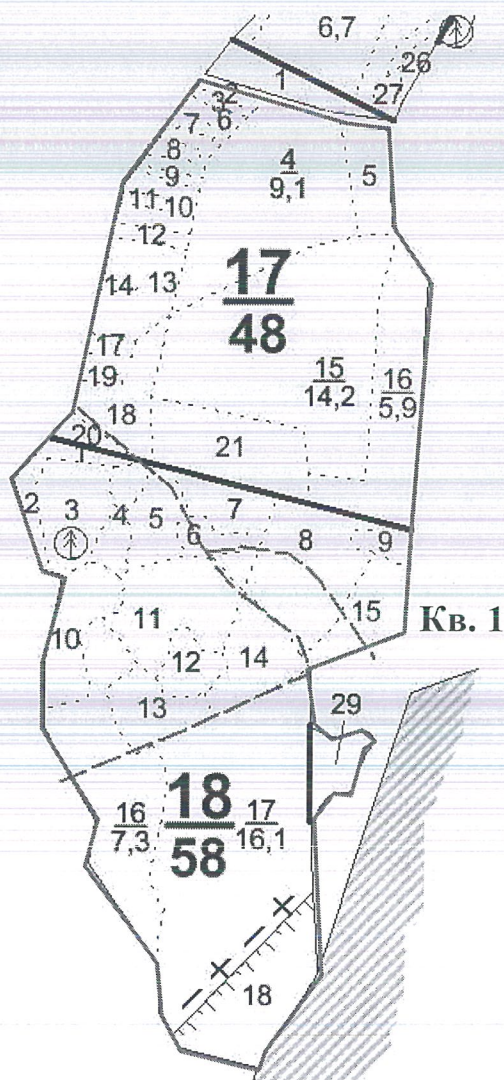
(название)

Участковое лесничество Старо-Кувакское

(название)

Лесоустройство 2014

Масштаб 1: 10 000



Условные обозначения: — границы лесного участка

Должностное лицо органа,  
осуществляющего ведение  
государственного лесного  
реестра –

Первый заместитель министра лесного хозяйства  
Республики Татарстан

И.Н. Зарипов  
Ф.И.О

Дата 03.06.2020

Подпись





## Информация о лесном участке

Номер государственного учета в лесном реестре 18829-2009-12

Кадастровый номер (при наличии) 16:25:000000:656

Условный номер (при наличии)

Предыдущий кадастровый (условный) номер

### ЛЕСНОЙ УЧАСТОК

Адрес (местоположение) Республика Татарстан, Лениногорский муниципальный район, Лениногорское лесничество, Старо-Кувакское участковое лесничество, квартал 2 выдела 1-5,7-9, квартал 20 выдела 1-10, квартал 21 выдела 7,8, квартала 33-36 (по данным лесоустройство 2003 г)

Наименование (реквизиты) юридического лица, фамилия, имя, отчество физического лица, местонахождение (регистрация) правообладателя:

**Собственность Российской Федерации**

Назначение лесного участка (вид(ы) использования):

1. заготовки древесины
2. заготовка и сбор недревесных лесных ресурсов
3. заготовка пищевых лесных ресурсов и сбор лекарственных растений
4. ведение охотничьего хозяйства и осуществление охоты
5. ведение сельского хозяйства на лесных землях
6. осуществление рекреационной деятельности
7. выполнение работ по геологическому изучению недр. Разработка месторождений полезных ископаемых
8. строительство, реконструкция, эксплуатация линий электропередачи, линий связи, дорог, трубопроводов и других линейных объектов
9. осуществление научно- исследовательской деятельности, образовательной деятельности
10. создание лесных плантации и их эксплуатация
11. выращивание лесных, плодовых, ягодных, декоративных растений, лекарственных растений

Площадь: 474,5 га

Документы - основания пользования лесным участком:

**не обременен**

Особые отметки: вид целевого назначения – защитные леса

категория защитных лесов – леса, расп. в пустынь. п. пуст. лесост. кв. 1,17, часть кв.18  
защ. полосы лесов вдоль ж/д и авто дорог часть кв. 18

Карта-схема расположения и границы лесного участка на обороте

Должностное лицо органа,  
осуществляющего ведение  
государственного лесного  
реестра –

Первый заместитель министра лесного хозяйства  
Республики Татарстан

И.Н. Зарипов  
Ф.И.О

Дата 03.06.2020

Подпись





# Карта-схема расположения и границы лесного участка

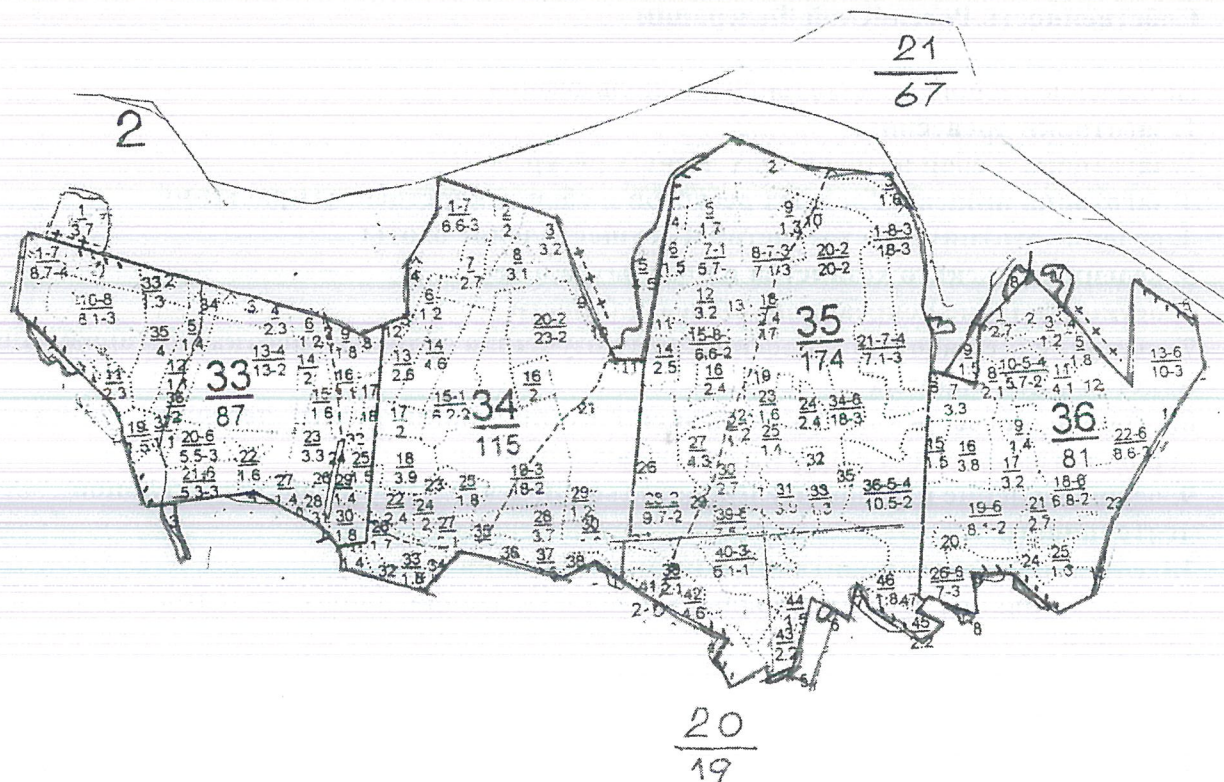
Республика Татарстан, Лениногорский муниципальный район  
(субъект Российской Федерации, муниципальное образование)

Лесничество (лесопарк) Лениногорское  
(название)

Участковое лесничество Старо-Кувакское  
(название)

Лесоустройство 2003

Масштаб 1: 25 000



Условные обозначения: — границы лесного участка

Должностное лицо органа,  
осуществляющего ведение  
государственного лесного  
реестра –  
Первый заместитель министра лесного хозяйства  
Республики Татарстан

И.Н. Зарипов  
Ф.И.О

Дата 03.06.2020

Подпись





# Карта-схема расположения и границы лесного участка

Республика Татарстан, Лениногорский муниципальный район

(субъект Российской Федерации, муниципальное образование)

Лесничество (лесопарк) Лениногорское

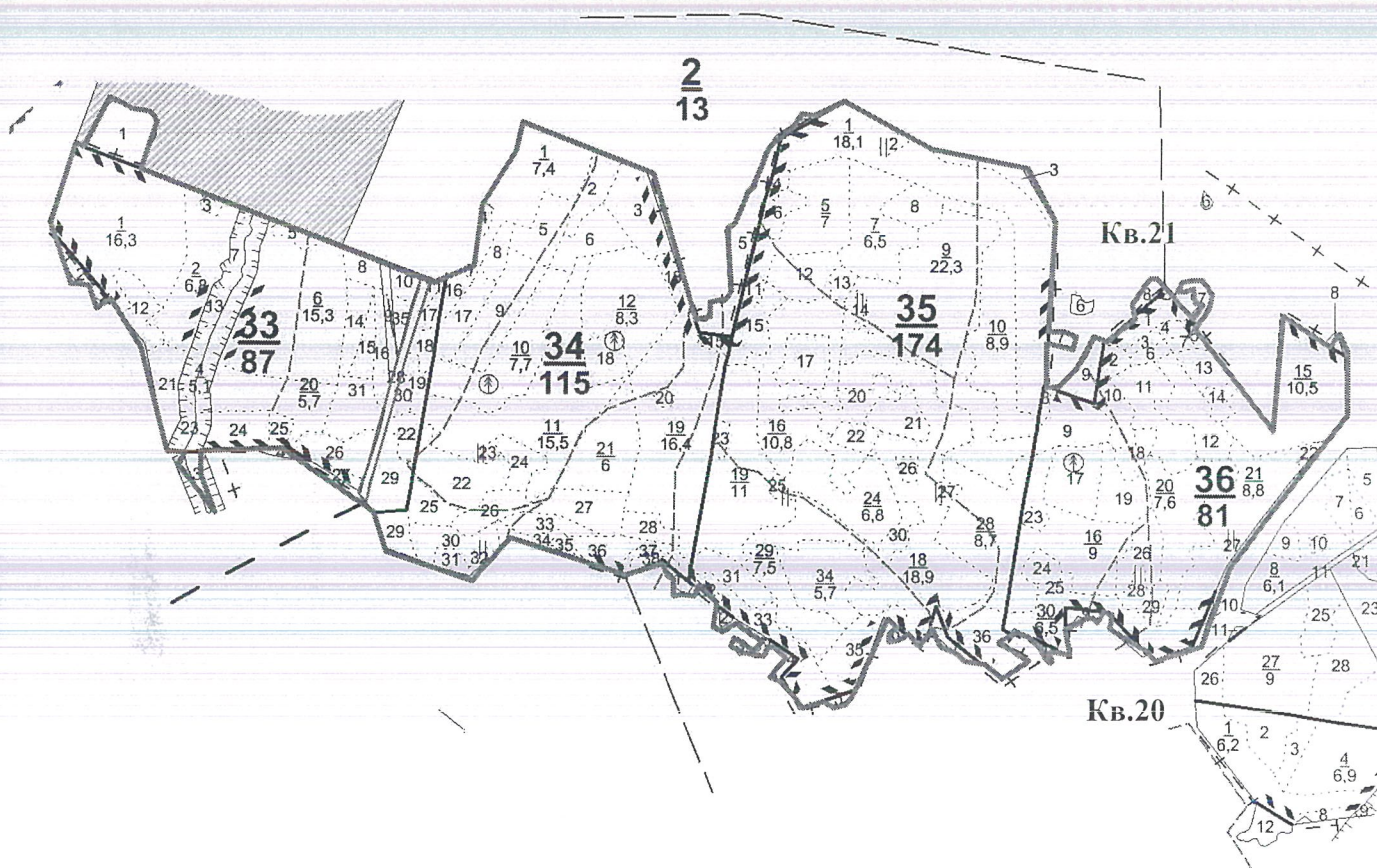
(название)

Участковое лесничество Старо-Кувакское

(название)

Лесоустройство 2014

Масштаб 1: 10 000



Условные обозначения: — границы лесного участка

Должностное лицо органа,  
осуществляющего ведение  
государственного лесного  
реестра —

Первый заместитель министра лесного хозяйства  
Республики Татарстан

И.Н. Зарипов  
Ф.И.О

Дата 09.06.2020

Подпись





## Информация о лесном участке

Номер государственного учета в лесном реестре **28065-2012-10**

Кадастровый номер (при наличии) **16:25:000000:656**

Условный номер (при наличии)

Предыдущий кадастровый (условный) номер

### ЛЕСНОЙ УЧАСТОК

Адрес (местоположение) **Республика Татарстан, Лениногорский муниципальный район, Лениногорское лесничество, Старо-Кувакское участковое лесничество, квартал 33 части выделов 8,9,16,17,18,24,26,28,31 (по данным лесоустройства 2003 г)**

Наименование (реквизиты) юридического лица, фамилия, имя, отчество физического лица, местонахождение (регистрация) правообладателя:

**ОАО «Татойлгаз»**

**423464, РТ, г. Альметьевск, ул. Тухватуллина, д. 2а.**

**ИНН/КПП 1644011638/168150001**

Назначение лесного участка (вид(ы) использования):

**для строительства, реконструкция, эксплуатация линий электропередачи, линий связи, дорог, трубопроводов и других линейных объектов**

Площадь: **1,64 га**

Документы - основания пользования лесным участком: **Договор аренды лесных участков №444 от 20.11.2012 г. сроком на 49 лет с 20.11.2012 г по 19.11.2061 г.**

Особые отметки: **вид целевого назначения – эксплуатационные леса**  
**категория защитных лесов –**

Карта-схема расположения и границы лесного участка на обороте

Должностное лицо органа,  
осуществляющего ведение  
государственного лесного  
реестра –

Первый заместитель министра лесного хозяйства  
Республики Татарстан

И.Н. Зарипов  
Ф.И.О

Дата 03.06.2020

Подпись \_\_\_\_\_





# Карта-схема расположения и границы лесного участка

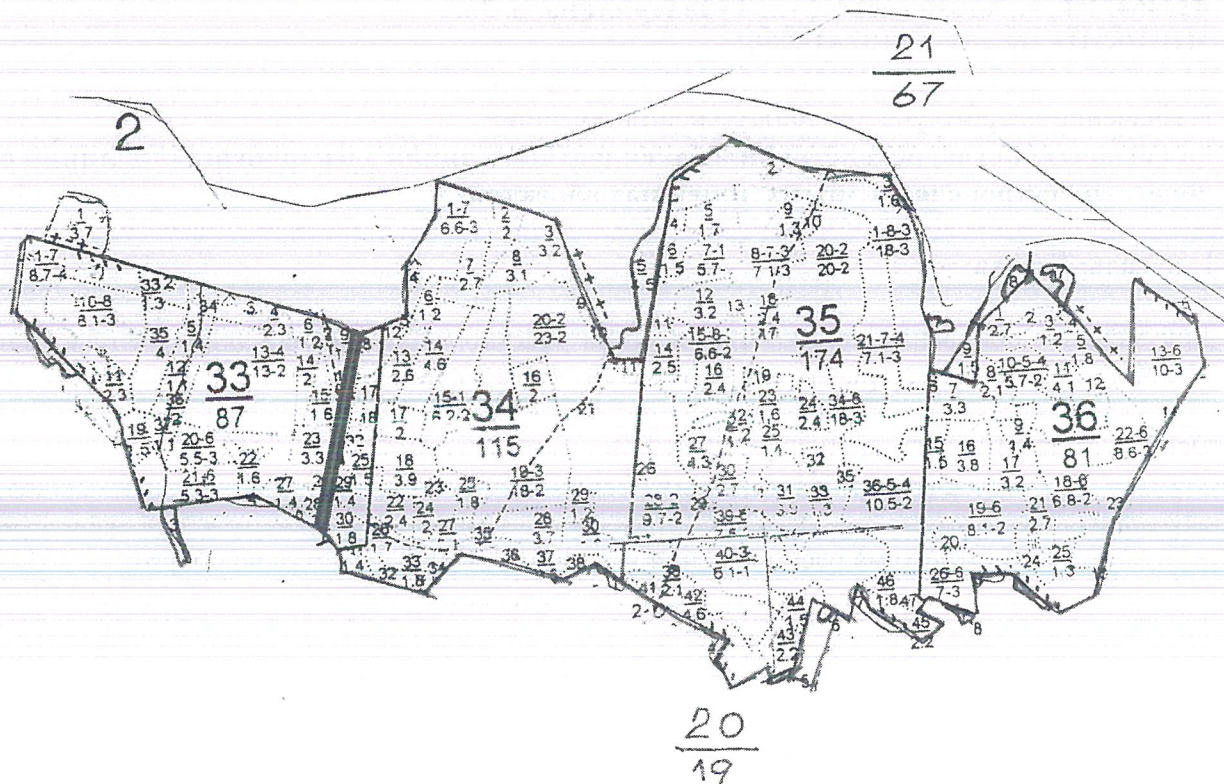
Республика Татарстан, Лениногорский муниципальный район  
(субъект Российской Федерации, муниципальное образование)

Лесничество (лесопарк) Лениногорское  
(название)

Участковое лесничество Старо-Кувакское  
(название)

Лесоустройство 2003

Масштаб 1: 25 000



Условные обозначения:  границы лесного участка

Должностное лицо органа,  
осуществляющего ведение  
государственного лесного  
реестра –

Первый заместитель министра лесного хозяйства  
Республики Татарстан

И.Н. Зарипов  
Ф.И.О

Дата 03.06.2020

Подпись





# Карта-схема расположения и границы лесного участка

Республика Татарстан, Лениногорский муниципальный район

(субъект Российской Федерации, муниципальное образование)

Лесничество (лесопарк) Лениногорское

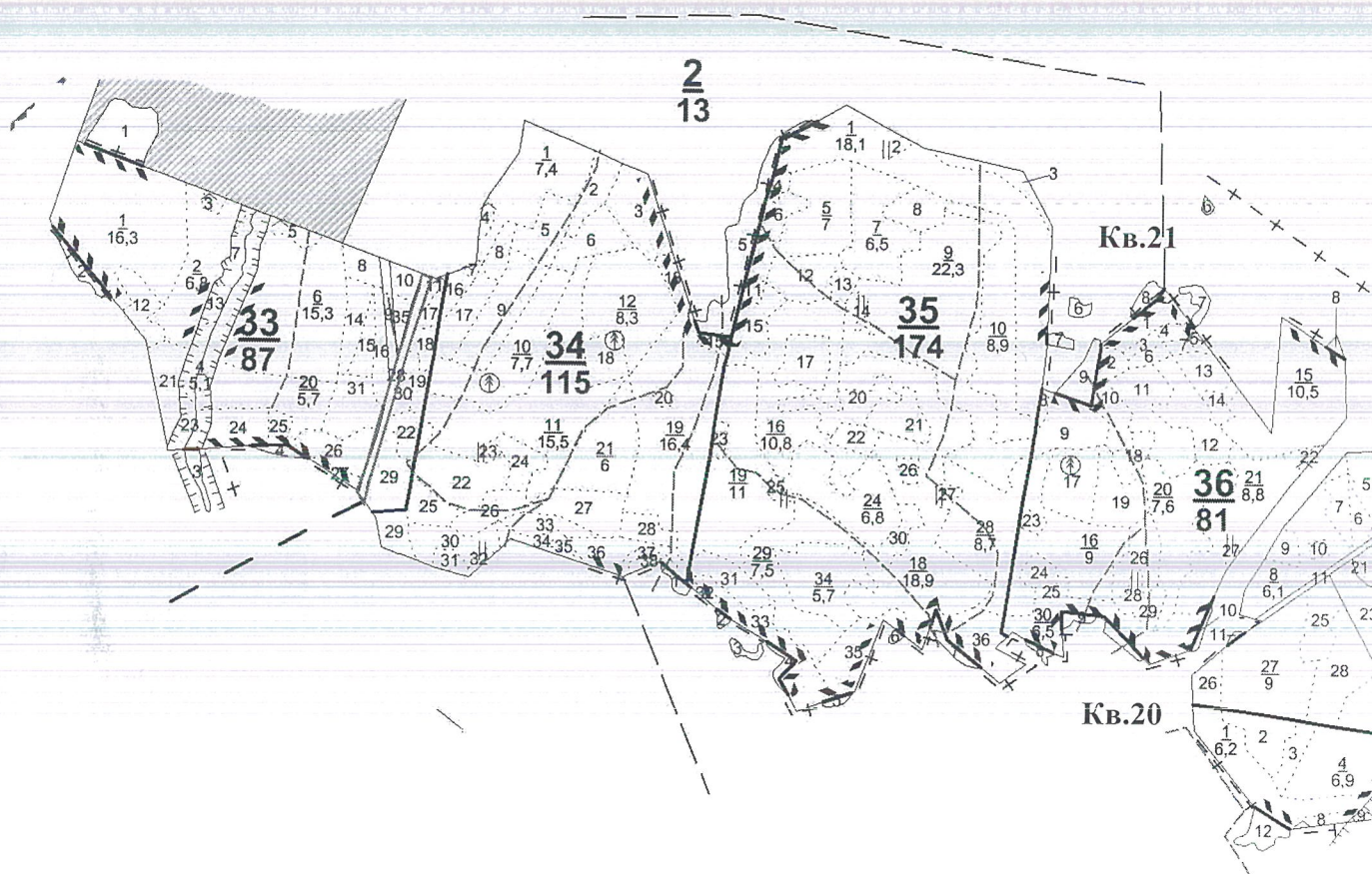
(название)

Участковое лесничество Старо-Кувакское

(название)

Лесоустройство 2014

Масштаб 1: 10 000



Условные обозначения: — границы лесного участка

Должностное лицо органа,  
осуществляющего ведение  
государственного лесного  
реестра –

Первый заместитель министра лесного хозяйства  
Республики Татарстан

И.Н. Зарипов  
Ф.И.О

Дата 03.06.2020

Подпись





## Информация о лесном участке

Номер государственного учета в лесном реестре **18044-2009-12**

Кадастровый номер (при наличии) **16:25:000000:1645**

Условный номер (при наличии)

Предыдущий кадастровый (условный) номер

### ЛЕСНОЙ УЧАСТОК

Адрес (местоположение) **Республика Татарстан, Лениногорский муниципальный район, Лениногорское лесничество, Старо-Кувакское участковое лесничество, квартал 20 выдела 11-14,16,21,22,24,25, квартал 21 выдела 9-12,18-20,23-26, квартала 37-39, квартал 40 части выделов 1,3,4, выдел 5 (по данным лесоустройства 2003 г)**

Наименование (реквизиты) юридического лица, фамилия, имя, отчество физического лица, местонахождение (регистрация) правообладателя:

**Собственность Российской Федерации**

Назначение лесного участка (вид(ы) использования):

1. заготовки древесины
2. заготовка и сбор недревесных лесных ресурсов
3. заготовка пищевых лесных ресурсов и сбор лекарственных растений
4. ведение охотничьего хозяйства и осуществление охоты
5. ведение сельского хозяйства на лесных землях
6. осуществление рекреационной деятельности
7. выполнение работ по геологическому изучению недр. Разработка месторождений полезных ископаемых
8. строительство, реконструкция, эксплуатация линий электропередачи, линий связи, дорог, трубопроводов и других линейных объектов
9. осуществление научно- исследовательской деятельности, образовательной деятельности
10. создание лесных плантации и их эксплуатация
11. выращивание лесных, плодовых, ягодных, декоративных растений, лекарственных растений
12. переработка древесины и иных лесных ресурсов
13. иные виды, определенные в соответствии с частью 2 статьи 6 Лесного кодекса

Площадь: **374,7 га**

Документы - основания пользования лесным участком:  
**не обременен**

Особые отметки: вид целевого назначения – защитные и эксплуатационные леса  
категория защитных лесов – леса, расп. в пустын. п. пуст. лесост. кв. 20,, часть кв.21  
защ. полосы лесов вдоль ж/д и авто дорог часть кв. 21,37,38,39,

Карта-схема расположения и границы лесного участка на обороте

Должностное лицо органа,  
осуществляющего ведение  
государственного лесного  
реестра –

Первый заместитель министра лесного хозяйства  
Республики Татарстан

И.Н. Зарипов  
Ф.И.О

Дата 03.06.2020

Подпись \_\_\_\_\_





# Карта-схема расположения и границы лесного участка

Республика Татарстан, Лениногорский муниципальный район

(субъект Российской Федерации, муниципальное образование)

Лесничество (лесопарк) Лениногорское

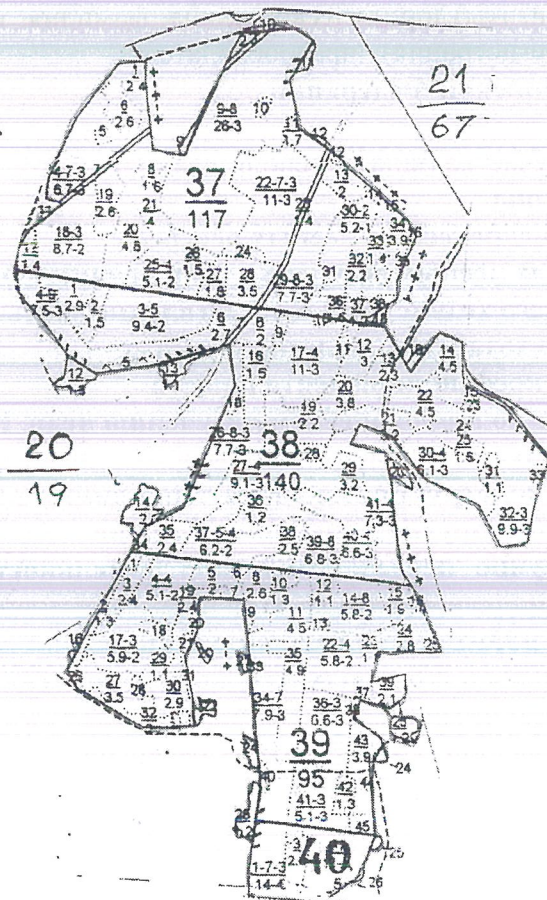
(название)

Участковое лесничество Старо-Кувакское

(название)

Лесоустройство 2003

Масштаб 1: 25 000



Условные обозначения: — границы лесного участка

Должностное лицо органа,  
осуществляющего ведение  
государственного лесного  
реестра –  
Первый заместитель министра лесного хозяйства  
Республики Татарстан

И.Н. Зарипов  
Ф.И.О.

Дата 03.06.2020

Подпись





# Карта-схема расположения и границы лесного участка

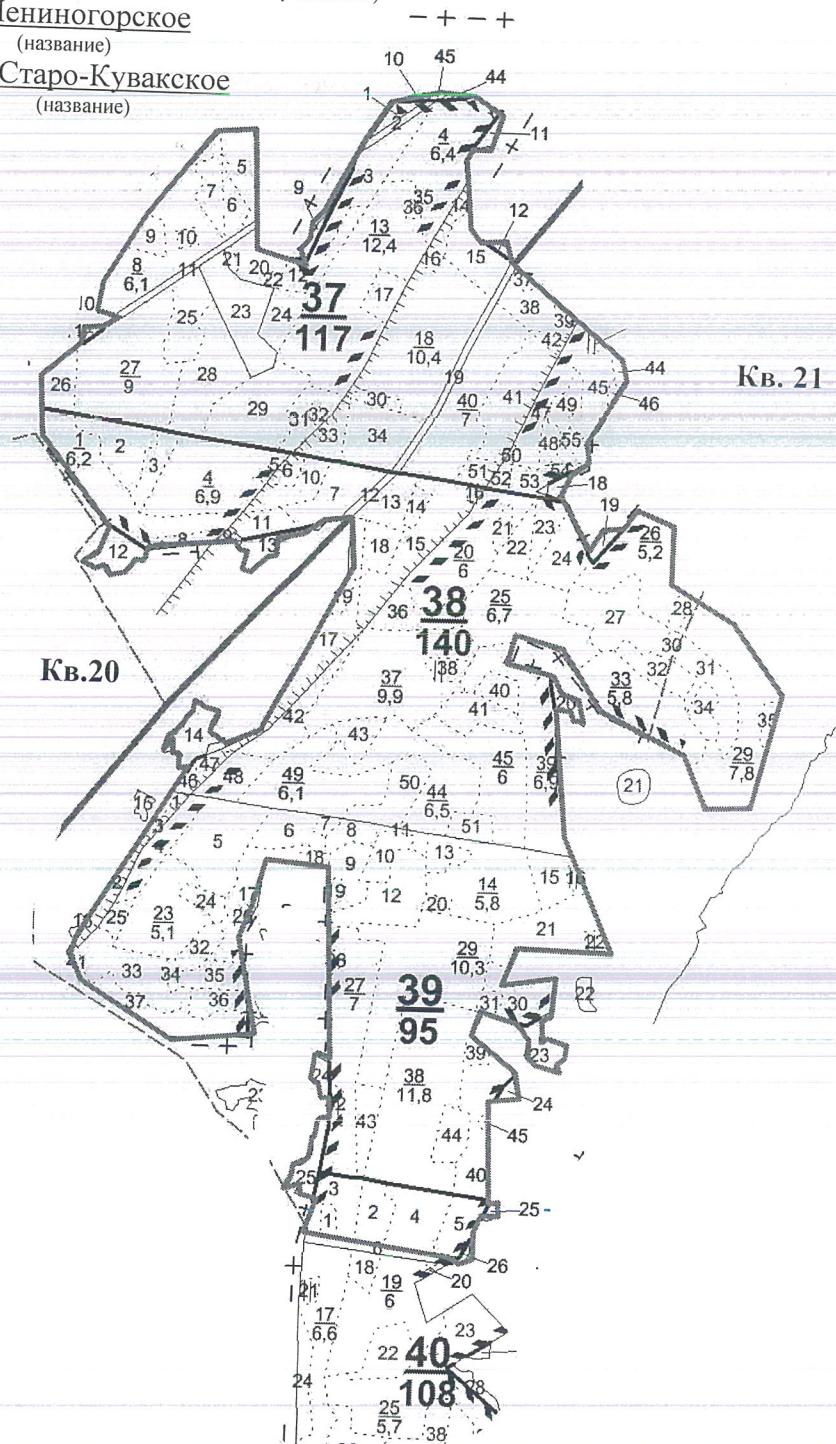
Республика Татарстан, Лениногорский муниципальный район  
(субъект Российской Федерации, муниципальное образование)

Лесничество (лесопарк) Лениногорское  
(название)

Участковое лесничество Старо-Кувакское  
(название)

Лесоустройство 2014

Масштаб 1: 10 000



Условные обозначения: — границы лесного участка

Должностное лицо органа,  
осуществляющего ведение  
государственного лесного  
реестра –

Первый заместитель министра лесного хозяйства  
Республики Татарстан

И.Н. Зарипов  
Ф.И.О

Дата 03.06.2020

Подпись





## Информация о лесном участке

Номер государственного учета в лесном реестре **18924-2009-12**

Кадастровый номер (при наличии) **16:25:000000:2026**

Условный номер (при наличии)

Предыдущий кадастровый (условный) номер

### ЛЕСНОЙ УЧАСТОК

Адрес (местоположение) **Республика Татарстан, Лениногорский муниципальный район, Лениногорское лесничество, Старо-Кувакское участковое лесничество, квартал 61 выдела 48,51-55,60-66,69-84,86-93; квартал 62 выдела 1-35,46,47; квартал 63 выдела 1-24; квартал 100 выд 14**

Наименование (реквизиты) юридического лица, фамилия, имя, отчество физического лица, местонахождение (регистрация) правообладателя:

**Собственность Российской Федерации**

Назначение лесного участка (вид(ы) использования):

1. заготовки древесины
2. заготовка и сбор недревесных лесных ресурсов
3. заготовка пищевых лесных ресурсов и сбор лекарственных растений
4. ведение охотничьего хозяйства и осуществление охоты
5. ведение сельского хозяйства на лесных землях
6. осуществление рекреационной деятельности
7. выполнение работ по геологическому изучению недр. Разработка месторождений полезных ископаемых
8. строительство, реконструкция, эксплуатация линий электропередачи, линий связи, дорог, трубопроводов и других линейных объектов
9. осуществление научно- исследовательской деятельности, образовательной деятельности
10. создание лесных плантации и их эксплуатация
11. выращивание лесных, плодовых, ягодных, декоративных растений, лекарственных растений
12. переработка древесины и иных лесных ресурсов
13. иные виды, определенные в соответствии частью 2 статьи 6 Лесного кодекса

Площадь: **222,3 га**

Документы - основания пользования лесным участком:  
**не обременен**

Особые отметки: **вид целевого назначения – эксплуатационные леса**  
**категория защитных лесов - ---**

Карта-схема расположения и границы лесного участка на обороте

Должностное лицо органа,  
осуществляющего ведение  
государственного лесного  
реестра –  
Первый заместитель министра лесного хозяйства  
Республики Татарстан

И.Н. Зарипов  
Ф.И.О

Дата 03.06.2020

Подпись \_\_\_\_\_





# Карта-схема расположения и границы лесного участка

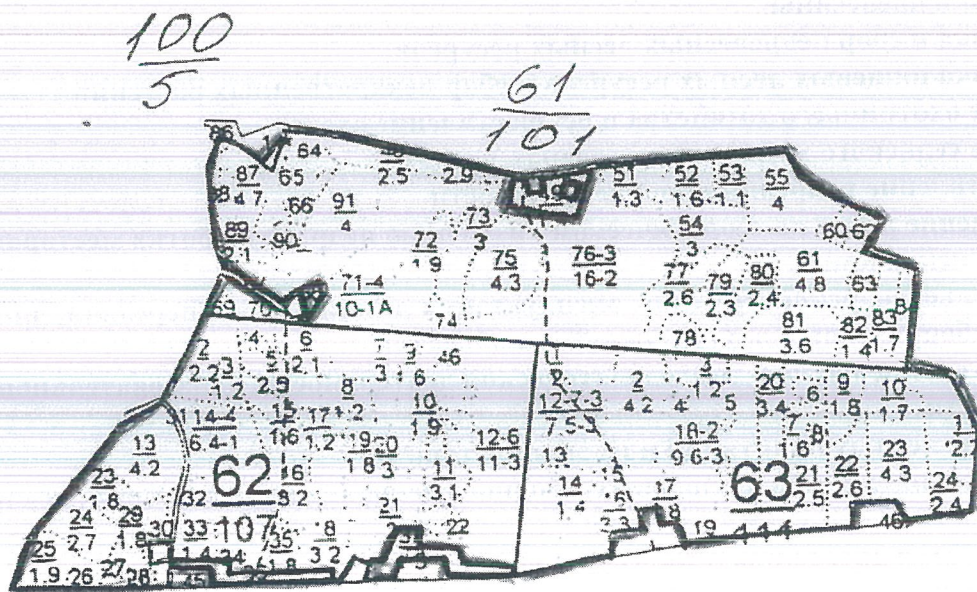
Республика Татарстан, Лениногорский муниципальный район  
(субъект Российской Федерации, муниципальное образование)

Лесничество (лесопарк) Лениногорское  
(название)

Участковое лесничество Старо-Кувакское  
(название)

Лесоустройство 2003

Масштаб 1: 10 000



Условные обозначения: — границы лесного участка

Должностное лицо органа,  
осуществляющего ведение  
государственного лесного  
реестра —

Первый заместитель министра лесного хозяйства  
Республики Татарстан

И.Н. Зарипов  
Ф.И.О

Дата 02.06.2020

Подпись





### Карта-схема расположения и границы лесного участка

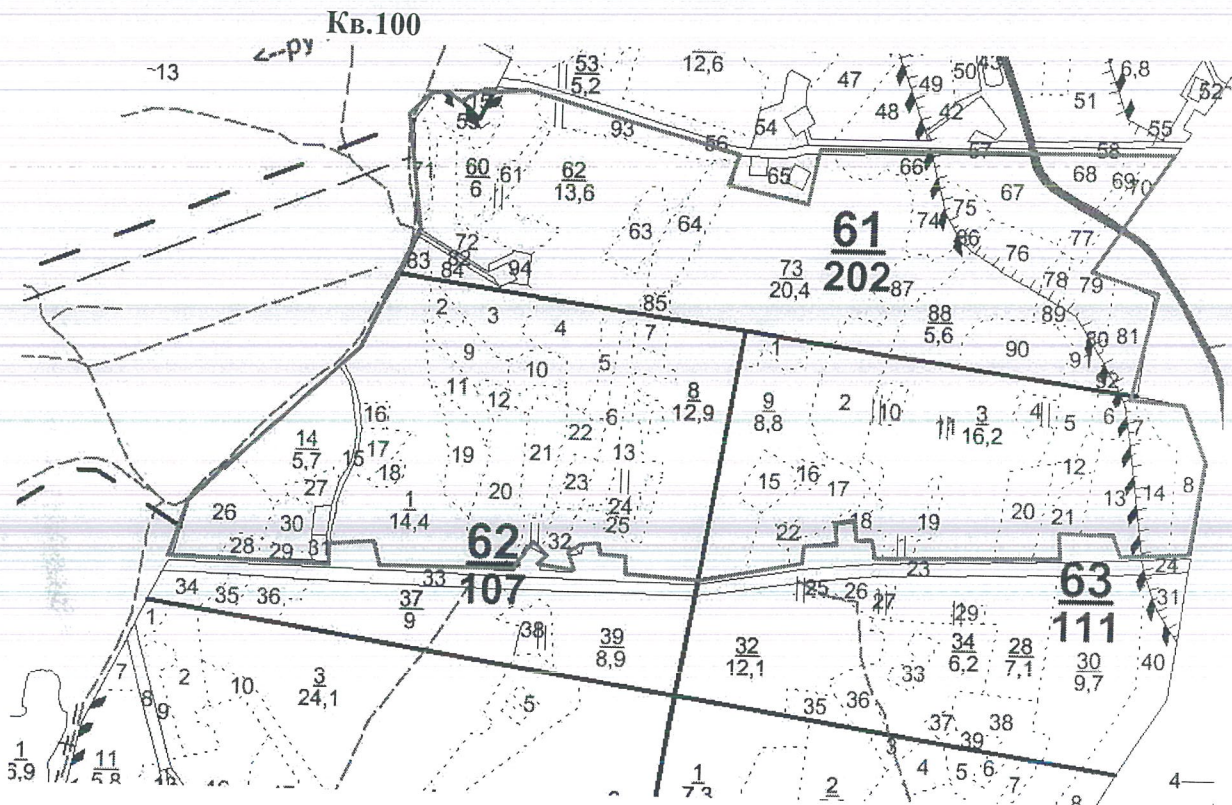
Республика Татарстан, Лениногорский муниципальный район  
(субъект Российской Федерации, муниципальное образование)  
Лесничество (лесопарк) Лениногорск

Лесничество (лесопарк) Лениногорское  
(название)

Участковое лесничество Старо-Кувакское

## Лесоустройство 2014

Масштаб 1: 10 000



Условные обозначения:  границы лесного участка

Должностное лицо органа, осуществляющего ведение государственного лесного реестра –

Первый заместитель министра лесного хозяйства  
Республики Татарстан

И.Н. Зарипов  
Ф.И.О

Дата 03.06.2020

Подпись





## Информация о лесном участке

Номер государственного учета в лесном реестре 18923-2009-12  
Кадастровый номер (при наличии) 16:25:000000:2033  
Условный номер (при наличии)  
Предыдущий кадастровый (условный) номер

### ЛЕСНОЙ УЧАСТОК

Адрес (местоположение) Республика Татарстан, Лениногорский муниципальный район, Лениногорское лесничество, Старо-Кувакское участковое лесничество, квартал 62 выдела 38-44; квартал 63 выдела 25-45,47,48; квартал 64 выдела 1,3,6-11,14-17,29,30 (ч),31,32,33(ч),34-37,39-42; квартал 65 выдела 1-12,13(ч) 14,15,17(ч),18(ч),20-23,24(ч),25-27,37,38; квартал 67 выдела 1-3; квартал 105 выдел 1

Наименование (реквизиты) юридического лица, фамилия, имя, отчество физического лица, местонахождение (регистрация) правообладателя:  
**Собственность Российской Федерации**

Назначение лесного участка (вид(ы) использования):

1. заготовки древесины
2. заготовка и сбор недревесных лесных ресурсов
3. заготовка пищевых лесных ресурсов и сбор лекарственных растений
4. ведение охотничьего хозяйства и осуществление охоты
5. ведение сельского хозяйства на лесных землях
6. осуществление рекреационной деятельности
7. выполнение работ по геологическому изучению недр. Разработка месторождений полезных ископаемых
8. строительство, реконструкция, эксплуатация линий электропередачи, линий связи, дорог, трубопроводов и других линейных объектов
9. осуществление научно- исследовательской деятельности, образовательной деятельности
10. создание лесных плантации и их эксплуатация
11. выращивание лесных, плодовых, ягодных, декоративных растений, лекарственных растений
12. переработка древесины и иных лесных ресурсов
13. иные виды, определенные в соответствии частью 2 статьи 6 Лесного кодекса

Площадь: 265,37 га

Документы - основания пользования лесным участком:  
**не обременен**

Особые отметки: **вид целевого назначения – защитные и эксплуатационные леса категория защитных лесов - леса 1,2и3 зоны санохрн. курорт. кв.67**

Карта-схема расположения и границы лесного участка на обороте

Должностное лицо органа, осуществляющего ведение государственного лесного реестра –  
Первый заместитель министра лесного хозяйства Республики Татарстан

И.Н. Зарипов  
Ф.И.О

Дата 03.06.2020

Подпись \_\_\_\_\_





### Карта-схема расположения и границы лесного участка

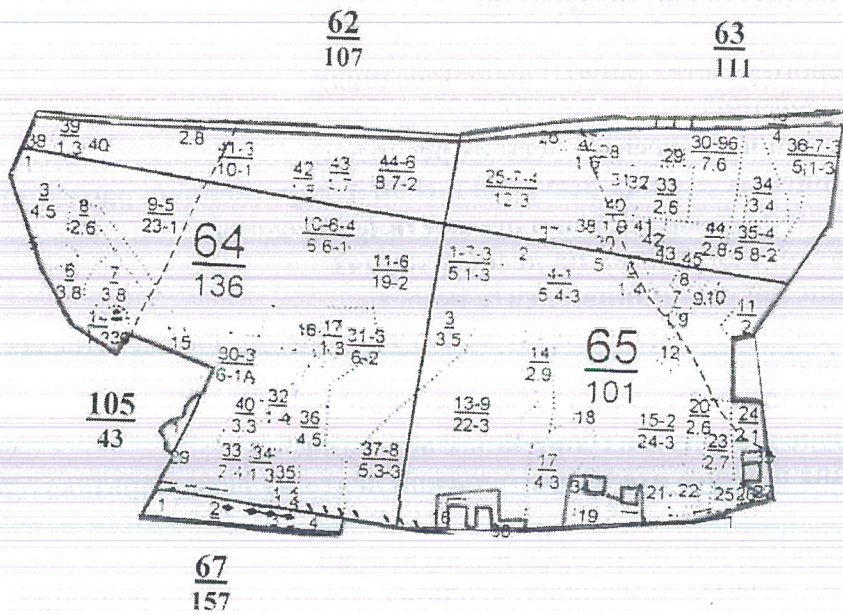
Республика Татарстан, Лениногорский муниципальный район  
(субъект Российской Федерации, муниципальное образование)

Лесничество (лесопарк) Лениногорское  
(название)

Участковое лесничество Старо-Кувакское  
(название)

## Лесоустройство 2003

Масштаб 1: 10 000



Условные обозначения:  границы лесного участка

Должностное лицо органа, осуществляющего ведение государственного лесного реестра –

Первый заместитель министра лесного хозяйства  
Республики Татарстан

И.Н. Зарипов  
Ф.И.О

Дата 03.06.2020

Подпись





# Карта-схема расположения и границы лесного участка

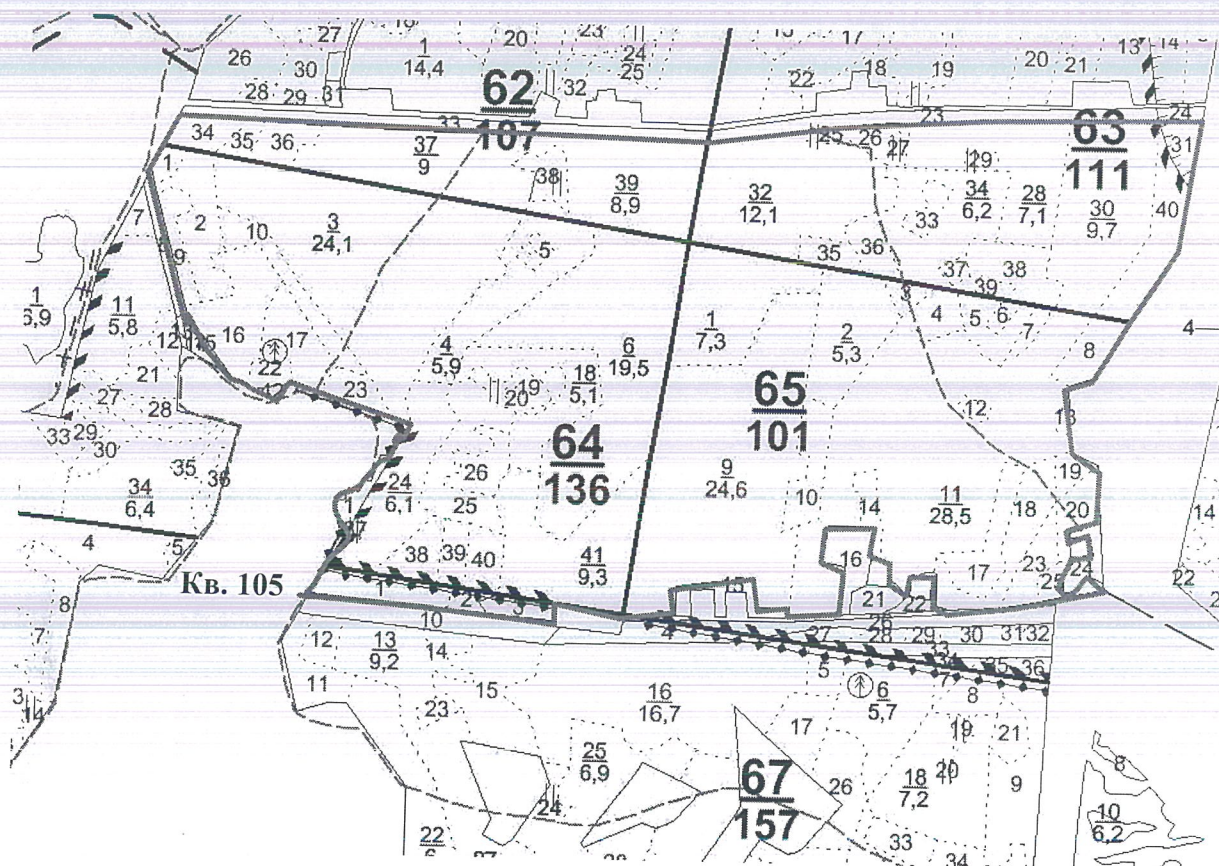
Республика Татарстан, Лениногорский муниципальный район  
(субъект Российской Федерации, муниципальное образование)

Лесничество (лесопарк) Лениногорское  
(название)

Участковое лесничество Старо-Кувакское  
(название)

Лесоустройство 2014

Масштаб 1: 10 000



Условные обозначения: — границы лесного участка

Должностное лицо органа,  
осуществляющего ведение  
государственного лесного  
реестра –

Первый заместитель министра лесного хозяйства  
Республики Татарстан

И.Н. Зарипов  
Ф.И.О

Дата 03.06.2020

Подпись





## Информация о лесном участке

Номер государственного учета в лесном реестре 18900-2009-12

Кадастровый номер (при наличии) 16:25:000000:661

Условный номер (при наличии)

Предыдущий кадастровый (условный) номер

### ЛЕСНОЙ УЧАСТОК

Адрес (местоположение) Республика Татарстан, Лениногорский муниципальный район, Лениногорское лесничество, Старо-Кувакское участковое лесничество, квартал 55 выдела 1-11,12(ч),13,14,15(ч),16 (по данным лесоустройство 2003 г)

Наименование (реквизиты) юридического лица, фамилия, имя, отчество физического лица, местонахождение (регистрация) правообладателя:

**Собственность Российской Федерации**

Назначение лесного участка (вид(ы) использования):

1. заготовки древесины
2. заготовка и сбор недревесных лесных ресурсов
3. заготовка пищевых лесных ресурсов и сбор лекарственных растений
4. ведение охотничьего хозяйства и осуществление охоты
5. ведение сельского хозяйства на лесных землях
6. осуществление рекреационной деятельности
7. выполнение работ по геологическому изучению недр. Разработка месторождений полезных ископаемых
8. строительство, реконструкция, эксплуатация линий электропередачи, линий связи, дорог, трубопроводов и других линейных объектов
9. осуществление научно- исследовательской деятельности, образовательной деятельности
10. создание лесных плантации и их эксплуатация
11. выращивание лесных, плодовых, ягодных, декоративных растений, лекарственных растений
12. переработка древесины и иных лесных ресурсов
13. иные виды, определенные в соответствии с частью 2 статьи 6 Лесного кодекса

Площадь: **40,05 га**

Документы - основания пользования лесным участком: **не обременен**

Особые отметки: **вид целевого назначения - эксплуатационные леса**

Карта-схема расположения и границы лесного участка на обороте


Должностное лицо органа,  
осуществляющего ведение  
государственного лесного  
реестра –

Первый заместитель министра лесного хозяйства  
Республики Татарстан

И.Н. Зарипов  
ф.и.о

Дата 03.06.2020

Подпись \_\_\_\_\_





# Карта-схема расположения и границы лесного участка

Республика Татарстан, Лениногорский муниципальный район

(субъект Российской Федерации, муниципальное образование)

Лесничество (лесопарк) Лениногорское

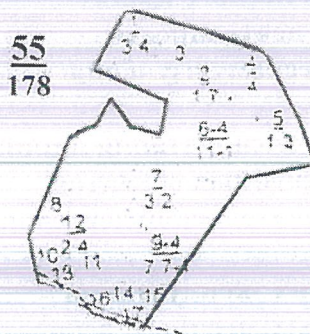
(название)

Участковое лесничество Старо-Кувакское

(название)

**Лесоустройство 2003**

Масштаб 1: 25 000



Условные обозначения: — границы лесного участка

Должностное лицо органа,  
осуществляющего ведение  
государственного лесного  
реестра –

Первый заместитель министра лесного хозяйства  
Республики Татарстан

И.Н. Зарипов  
Ф.И.О

Дата 03.08.2020

Подпись





# Карта-схема расположения и границы лесного участка

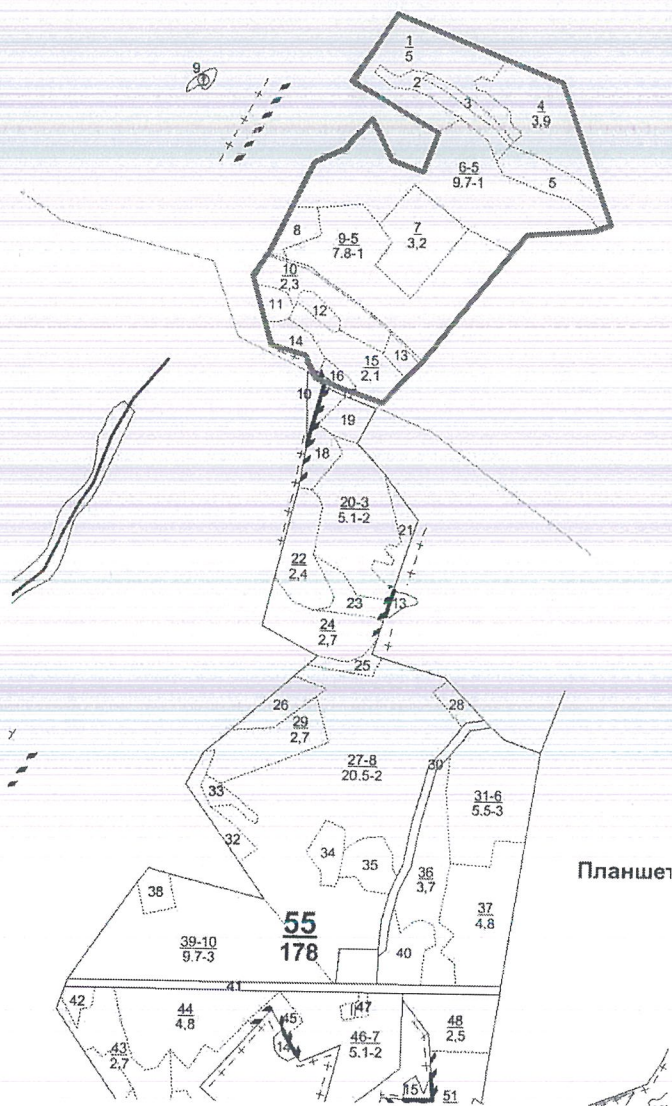
Республика Татарстан, Лениногорский муниципальный район  
(субъект Российской Федерации, муниципальное образование)

Лесничество (лесопарк) Лениногорское  
(название)

Участковое лесничество Старо-Кувакское  
(название)

**Лесоустройство 2014**

Масштаб 1: 25 000



Условные обозначения: — границы лесного участка

Должностное лицо органа,  
осуществляющего ведение  
государственного лесного  
реестра —

Первый заместитель министра лесного хозяйства  
Республики Татарстан

И.Н. Зарипов  
Ф.И.О

Дата 03.06.2020

Подпись





## Информация о лесном участке

Номер государственного учета в лесном реестре 18903-2009-12

Кадастровый номер (при наличии) 16:25:000000:1460

Условный номер (при наличии)

Предыдущий кадастровый (условный) номер

### ЛЕСНОЙ УЧАСТОК

Адрес (местоположение) Республика Татарстан, Лениногорский муниципальный район, Лениногорское лесничество, Старо-Кувакское участковое лесничество, квартал 19 выдела 5,6; квартал 55 выдела 18-29,31,32,34-36,38,40-43,66 (по данным лесоустройство 2003 г)

Наименование (реквизиты) юридического лица, фамилия, имя, отчество физического лица, местонахождение (регистрация) правообладателя:

**Собственность Российской Федерации**

Назначение лесного участка (вид(ы) использования):

1. заготовки древесины
2. заготовка и сбор недревесных лесных ресурсов
3. заготовка пищевых лесных ресурсов и сбор лекарственных растений
4. ведение охотничьего хозяйства и осуществление охоты
5. ведение сельского хозяйства на лесных землях
6. осуществление рекреационной деятельности
7. выполнение работ по геологическому изучению недр. Разработка месторождений полезных ископаемых
8. строительство, реконструкция, эксплуатация линий электропередачи, линий связи, дорог, трубопроводов и других линейных объектов
9. осуществление научно- исследовательской деятельности, образовательной деятельности
10. создание лесных плантации и их эксплуатация
11. выращивание лесных, плодовых, ягодных, декоративных растений, лекарственных растений
12. переработка древесины и иных лесных ресурсов
13. иные виды, определенные в соответствии с частью 2 статьи 6 Лесного кодекса

Площадь: 53,2 га

Документы - основания пользования лесным участком: **не обременен**

Особые отметки: **вид целевого назначения – защитные и эксплуатационные леса**  
**категория защитных лесов – кв.19 леса,расп.в пустынь.п.пуст.лесост**

Карта-схема расположения и границы лесного участка на обороте

Должностное лицо органа,  
осуществляющего ведение  
государственного лесного  
реестра –

Первый заместитель министра лесного хозяйства  
Республики Татарстан

И.Н. Зарипов  
Ф.И.О

Дата 03.06.2020

Подпись





# Карта-схема расположения и границы лесного участка

Республика Татарстан. Лениногорский муниципальный район

(субъект Российской Федерации, муниципальное образование)

Лесничество (лесопарк) Лениногорское

(название)

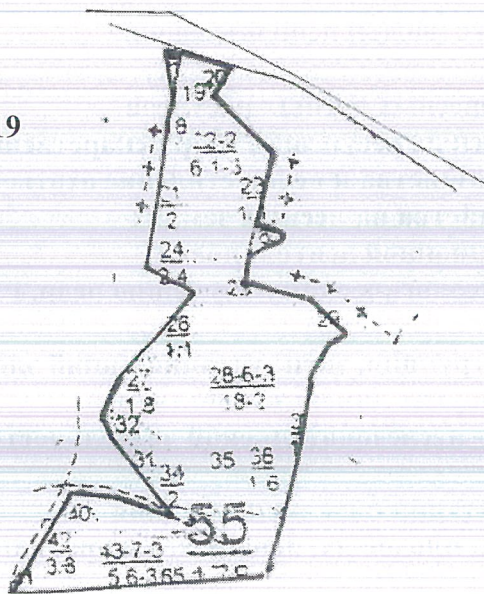
Участковое лесничество Старо-Кувакское

(название)

Лесоустройство 2003

Масштаб 1: 25 000

19



Условные обозначения: — границы лесного участка

Должностное лицо органа,  
осуществляющего ведение  
государственного лесного  
реестра –

Первый заместитель министра лесного хозяйства  
Республики Татарстан

И.Н. Зарипов  
Ф.И.О

Дата 09.06.2020

Подпись





### Карта-схема расположения и границы лесного участка

Республика Татарстан, Лениногорский муниципальный район

(субъект Российской Федерации, муниципальное образование)

Лесничество (лесопарк) Лениногорское

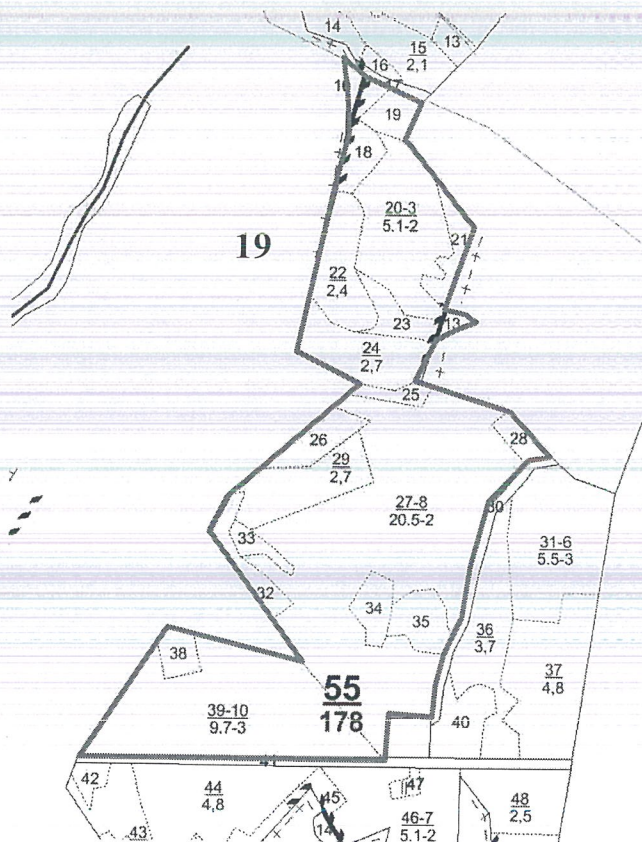
(название)

Участковое лесничество Старо-Кувакское

(название)

## Лесоустройство 2014

Масштаб 1: 25 000



Условные обозначения: — границы лесного участка

Должностное лицо органа, осуществляющего ведение государственного лесного реестра –

Первый заместитель министра лесного хозяйства  
Республики Татарстан

И.Н. Зарипов  
Ф.И.О

Дата 03.06.2020

Подпись





## Информация о лесном участке

Номер государственного учета в лесном реестре **18905-2009-12**

Кадастровый номер (при наличии) **16:25:000000:1955**

Условный номер (при наличии)

Предыдущий кадастровый (условный) номер

### ЛЕСНОЙ УЧАСТОК

Адрес (местоположение) **Республика Татарстан, Лениногорский муниципальный район, Лениногорское лесничество, Старо-Кувакское участковое лесничество, квартал 56 выдела 14,15; квартал 100 выдел 5 (по данным лесоустройство 2003 г)**

Наименование (реквизиты) юридического лица, фамилия, имя, отчество физического лица, местонахождение (регистрация) правообладателя:

**Собственность Российской Федерации**

Назначение лесного участка (вид(ы) использования):

1. заготовки древесины
2. заготовка и сбор недревесных лесных ресурсов
3. заготовка пищевых лесных ресурсов и сбор лекарственных растений
4. ведение охотничьего хозяйства и осуществление охоты
5. ведение сельского хозяйства на лесных землях
6. осуществление рекреационной деятельности
7. выполнение работ по геологическому изучению недр. Разработка месторождений полезных ископаемых
8. строительство, реконструкция, эксплуатация линий электропередачи, линий связи, дорог, трубопроводов и других линейных объектов
9. осуществление научно- исследовательской деятельности, образовательной деятельности
10. создание лесных плантации и их эксплуатация
11. выращивание лесных, плодовых, ягодных, декоративных растений, лекарственных растений
12. переработка древесины и иных лесных ресурсов
13. иные виды, определенные в соответствии с частью 2 статьи 6 Лесного кодекса

Площадь: **13,0 га**

Документы - основания пользования лесным участком: **не обременен**

Особые отметки: **вид целевого назначения – защитные и эксплуатационные леса  
категория защитных лесов – кв.100 леса,расп.в пустын.п.пуст.лесост**

Карта-схема расположения и границы лесного участка на обороте

Должностное лицо органа,  
осуществляющего ведение  
государственного лесного  
реестра –  
Первый заместитель министра лесного хозяйства  
Республики Татарстан

И.Н. Зарипов  
Ф.И.О

Дата 03.06.2020

Подпись





# Карта-схема расположения и границы лесного участка

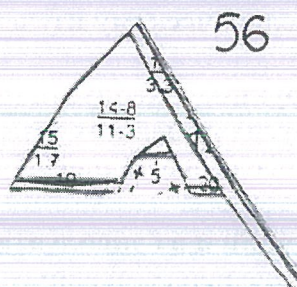
Республика Татарстан, Лениногорский муниципальный район  
(субъект Российской Федерации, муниципальное образование)

Лесничество (лесопарк) Лениногорское  
(название)

Участковое лесничество Старо-Кувакское  
(название)

Лесоустройство 2003

Масштаб 1: 25 000



Условные обозначения: — границы лесного участка

Должностное лицо органа,  
осуществляющего ведение  
государственного лесного  
реестра –  
Первый заместитель министра лесного хозяйства  
Республики Татарстан

И.Н. Зарипов  
Ф.И.О

Дата 03.06.2020

Подпись \_\_\_\_\_





# Карта-схема расположения и границы лесного участка

Республика Татарстан, Лениногорский муниципальный район

(субъект Российской Федерации, муниципальное образование)

Лесничество (лесопарк) Лениногорское

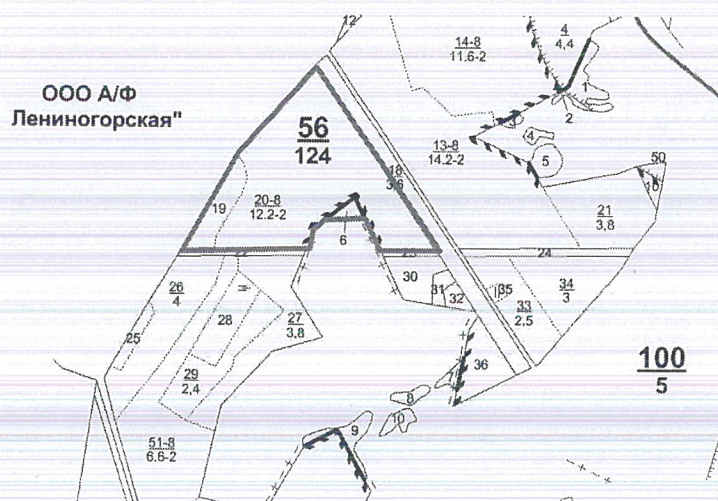
(название)

Участковое лесничество Старо-Кувакское

(название)

Лесоустройство 2014

Масштаб 1: 25 000



Условные обозначения: — границы лесного участка

Должностное лицо органа,  
осуществляющего ведение  
государственного лесного  
реестра –

Первый заместитель министра лесного хозяйства  
Республики Татарстан

И.Н. Зарипов  
Ф.И.О

Дата 03.06.2020

Подпись





## Информация о лесном участке

Номер государственного учета в лесном реестре **18931-2009-12**

Кадастровый номер (при наличии) **16:25:000000:1927**

Условный номер (при наличии)

Предыдущий кадастровый (условный) номер

### ЛЕСНОЙ УЧАСТОК

Адрес (местоположение) **Республика Татарстан, Лениногорский муниципальный район, Лениногорское лесничество, Старо-Кувакское участковое лесничество, квартал 57 выдела 60-62; квартал 58 выдел 49-54; квартал 60 выдел 1-8,11-28 (по данным лесоустройство 2003 г)**

Наименование (реквизиты) юридического лица, фамилия, имя, отчество физического лица, местонахождение (регистрация) правообладателя:

**Собственность Российской Федерации**

Назначение лесного участка (вид(ы) использования):

1. заготовки древесины
2. заготовка и сбор недревесных лесных ресурсов
3. заготовка пищевых лесных ресурсов и сбор лекарственных растений
4. ведение охотничьего хозяйства и осуществление охоты
5. ведение сельского хозяйства на лесных землях
6. осуществление рекреационной деятельности
7. выполнение работ по геологическому изучению недр. Разработка месторождений полезных ископаемых
8. строительство, реконструкция, эксплуатация линий электропередачи, линий связи, дорог, трубопроводов и других линейных объектов
9. осуществление научно-исследовательской деятельности, образовательной деятельности
10. создание лесных плантации и их эксплуатация
11. выращивание лесных, плодовых, ягодных, декоративных растений, лекарственных растений
12. переработка древесины и иных лесных ресурсов
13. иные виды, определенные в соответствии с частью 2 статьи 6 Лесного кодекса

Площадь: **88,5 га**

Документы - основания пользования лесным участком: **не обременен**

Особые отметки: **вид целевого назначения – защитные и эксплуатационные леса категория защитных лесов – часть кв.57,60 защ.пол.вдоль ж/д пут.авт.дор.**

Карта-схема расположения и границы лесного участка на обороте

Должностное лицо органа, осуществляющего ведение государственного лесного реестра –

Первый заместитель министра лесного хозяйства Республики Татарстан

И.Н. Зарипов  
Ф.И.О

Дата 03.06.2020

Подпись \_\_\_\_\_





# Карта-схема расположения и границы лесного участка

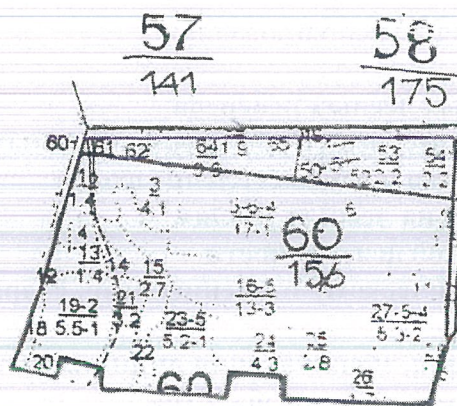
Республика Татарстан, Лениногорский муниципальный район  
(субъект Российской Федерации, муниципальное образование)

Лесничество (лесопарк) Лениногорское  
(название)

Участковое лесничество Старо-Кувакское  
(название)

Лесоустройство 2003

Масштаб 1: 25 000



Условные обозначения: — границы лесного участка

Должностное лицо органа,  
осуществляющего ведение  
государственного лесного  
реестра –  
Первый заместитель министра лесного хозяйства  
Республики Татарстан

И.Н. Зарипов  
Ф.И.О

Дата 03.01.2020

Подпись





# Карта-схема расположения и границы лесного участка

Республика Татарстан, Лениногорский муниципальный район

(субъект Российской Федерации, муниципальное образование)

Лесничество (лесопарк) Лениногорское

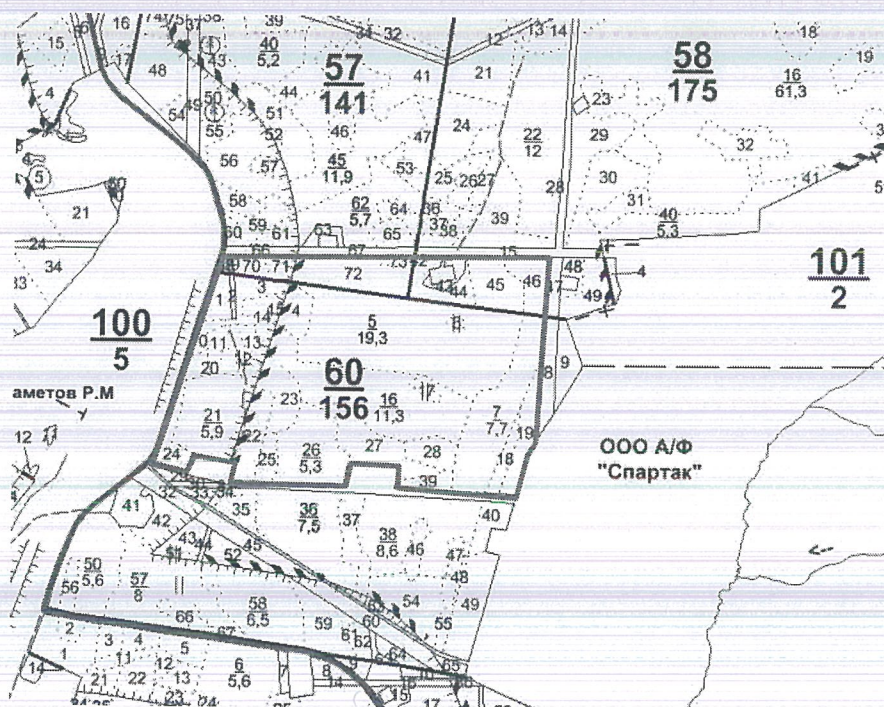
(название)

Участковое лесничество Старо-Кувакское

(название)

Лесоустройство 2014

Масштаб 1: 25 000



Условные обозначения: — границы лесного участка

Должностное лицо органа,  
осуществляющего ведение  
государственного лесного  
реестра –  
Первый заместитель министра лесного хозяйства  
Республики Татарстан

И.Н. Зарипов  
Ф.И.О

Дата 03.06.2020

Подпись





## Информация о лесном участке

Номер государственного учета в лесном реестре **878-2008-12**

Кадастровый номер (при наличии) **16:25:000000:634**

Условный номер (при наличии)

Предыдущий кадастровый (условный) номер

### ЛЕСНОЙ УЧАСТОК

Адрес (местоположение) **Республика Татарстан, Лениногорский муниципальный район, Лениногорское лесничество, Старо-Кувакское участковое лесничество, квартала 55,56 (по данным лесоустройство 2003 г.)**

Наименование (реквизиты) юридического лица, фамилия, имя, отчество физического лица, местонахождение (регистрация) правообладателя:

**ПАО «Татнефть» им В.Д.Шашина**

**423450, РТ, г. Альметьевск, ул. Ленина, д.75**

**ИНН/КПП 1644003838/164401001**

Назначение лесного участка (вид(ы) использования): **для выполнения работ по геологическому изучению недр, разработки месторождений полезных ископаемых.**

Площадь: **13,15 га**

Документы - основания пользования лесным участком: **Договор аренды лесного участка № 8/0080/19/1342 от 01.10.2008 г срок действия: с 10.10.2008 г по 30.09.2057 г.**

Особые отметки: **вид целевого назначения - эксплуатационные леса  
категория защитных лесов -**

Карта-схема расположения и границы лесного участка на обороте

Должностное лицо органа,  
осуществляющего ведение  
государственного лесного  
реестра –

Первый заместитель министра лесного хозяйства  
Республики Татарстан

И.Н. Зарипов  
Ф.И.О

Дата 03.06.2020

Подпись \_\_\_\_\_





# Карта-схема расположения и границы лесного участка

Республика Татарстан, Лениногорский муниципальный район

(субъект Российской Федерации, муниципальное образование)

Лесничество (лесопарк) Лениногорское

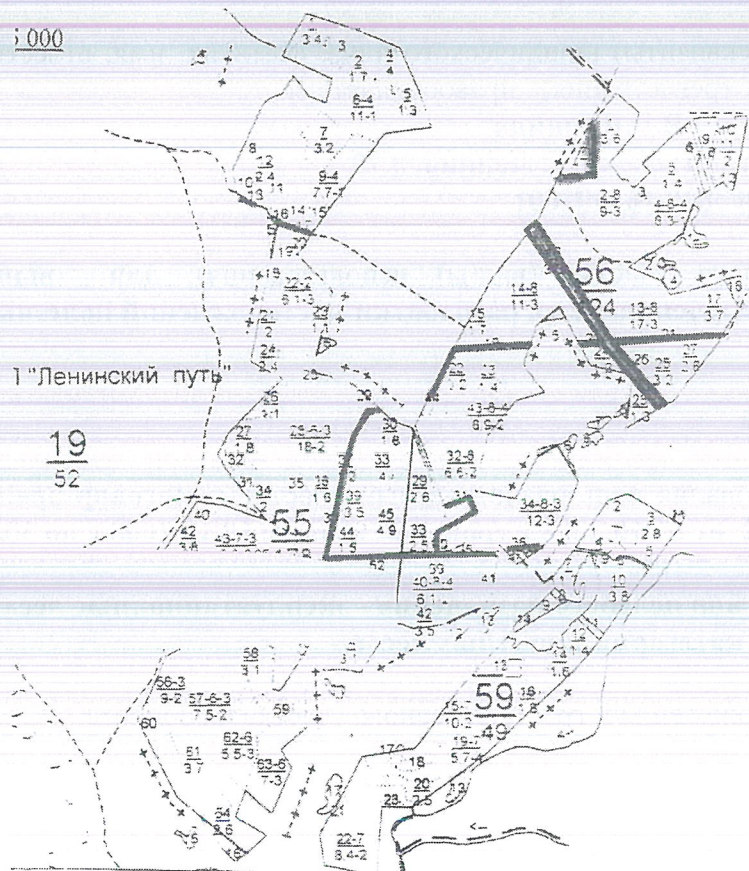
(название)

Участковое лесничество Старо-Кувакское

(название)

Лесоустройство 2003

Масштаб 1: 25 000



Условные обозначения: — границы лесного участка

Должностное лицо органа,  
осуществляющего ведение  
государственного лесного  
реестра –

Первый заместитель министра лесного хозяйства  
Республики Татарстан

И.Н. Зарипов  
Ф.И.О

Дата 03.06.2020

Подпись





## Карта-схема расположения и границы лесного участка

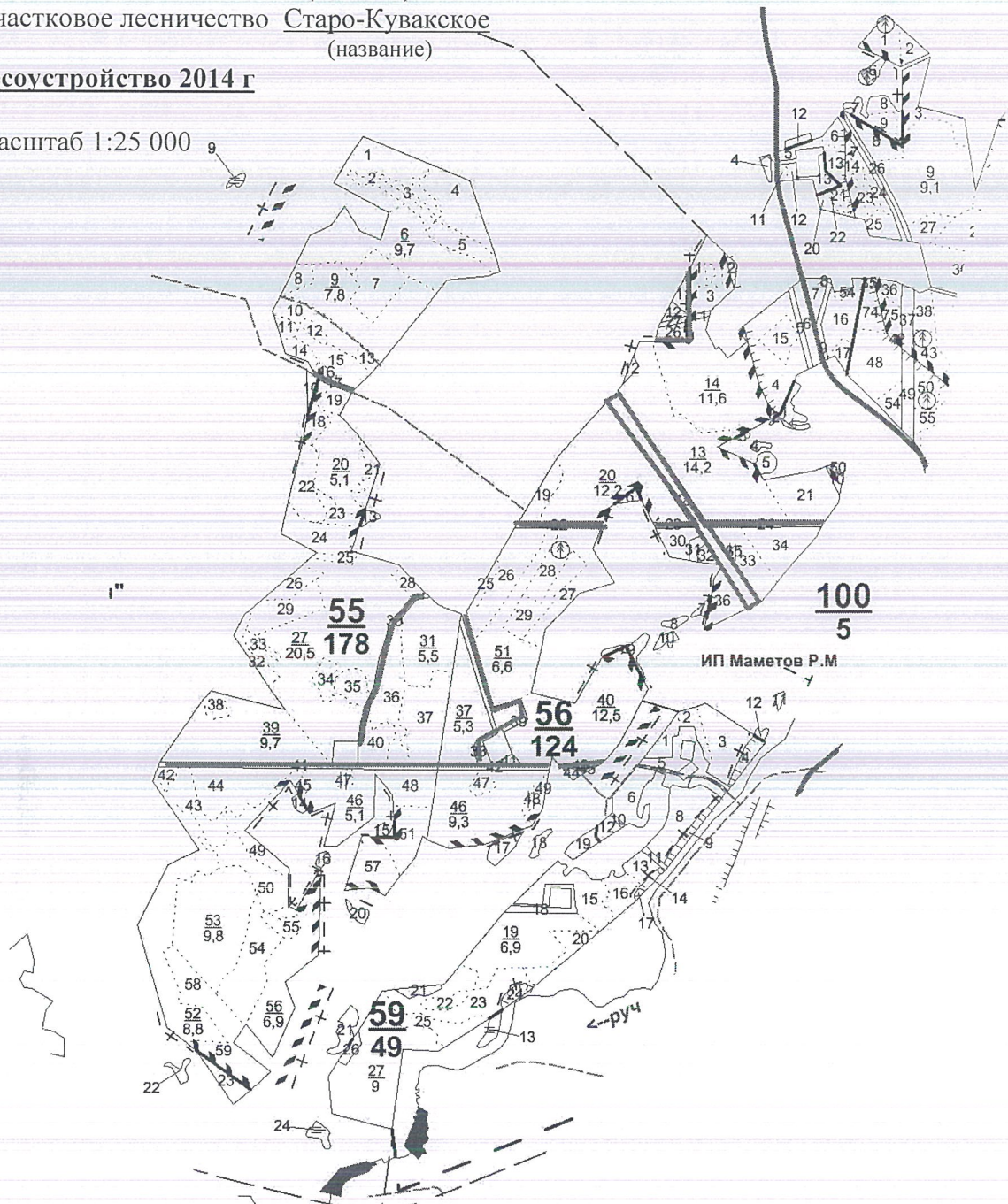
Республика Татарстан, Лениногорский муниципальный район  
(субъект Российской Федерации, муниципальное образование)

Лесничество (лесопарк) Лениногорское  
(название)

Участковое лесничество Старо-Кувакское  
(название)

лесоустройство 2014 г

Масштаб 1:25 000



Условные обозначения: — границы лесного участка

Должностное лицо органа,  
осуществляющего ведение  
государственного лесного  
реестра –  
Первый заместитель министра лесного хозяйства  
Республики Татарстан

И.Н. Зарипов  
Ф.И.О

Дата 03.06.2020

Подпись

