



Заказчик – ПАО «Татнефть» им. В. Д. Шашина

**«Узел подключения газопровода-отвода до АГРС
«Мукмин-Каратай»**

ПРОЕКТ МЕЖЕВАНИЯ ТЕРРИТОРИИ

Основная часть проекта межевания территории

Материалы по обоснованию проекта межевания территории

ПМТ-3200-ЕН-19-П32

Том 3

Заказчик – ПАО «Татнефть» им. В. Д. Шашина

**«Узел подключения газопровода-отвода до АГРС
«Мукмин-Каратай»**

ПРОЕКТ МЕЖЕВАНИЯ ТЕРРИТОРИИ

Основная часть проекта межевания территории

Материалы по обоснованию проекта межевания территории

ПМТ-3200-ЕН-19-П32

Том 3

Технический директор

И. Р. Султанов

Главный инженер проекта

А. Ф. Шафиков



Инд. № подл.	
Подп. и дата	
Взам. инв. №	





Содержание тома

	Обозначение	Наименование	Примечание
	ПМТ-3200-ЕН-19-П32-ТЧ	Содержание тома 3	
	ПМТ-3200-ЕН-19-П32-ТЧ	Текстовая часть	
	ПМТ-3200-ЕН-19-П32-ГЧ	Графическая часть	

Согласовано	

Взам. инв. №	
--------------	--

Подп. и дата	
--------------	--

						2128-3200-ЕН-19-П31-С		
Изм.	Кол.уч	Лист	№ док	Подп.	Дата	Содержание тома 3		
Разраб.	Валетов			06.2020				
Проверил				06.2020				
Нач. отдела	Масич			06.2020				
Н. контр.								
ГИП	Шафииков			06.2020	Стадия	Лист	Листов	
						П		1
						ООО ПФ «Уралтрубопроводстройпроект»		

1) Перечень и сведения о площади образуемых земельных участков, в том числе возможные способы их образования

Настоящей документацией рассматривается разработка проекта планировки территории, для размещения объекта: «Узел подключения газопровода-отвода до АГРС «Мукмин-Каратай».

Исходно-разрешительными документами для разработки проектной документации являются:

- задание на проектирование объекта, утвержденное ПАО «Татнефть» первым заместителем генерального директора по разведке и добыче нефти и газа – руководителем «Татнефть – Добыча» Р.Х. Халимовым в 2019 году;

- технический отчет по инженерно-геодезическим изысканиям, выполненный департаментом инженерных изысканий ООО ПФ «Уралтрубопроводстройпроект» в 2018 г.;

- технический отчет по инженерно-геологическим изысканиям, выполненный департаментом инженерных изысканий ООО ПФ «Уралтрубопроводстройпроект» в 2018 г.;

- технический отчет по инженерно-гидрометеорологическим изысканиям, выполненный департаментом инженерных изысканий ООО ПФ «Уралтрубопроводстройпроект» в 2018 г.;

- технический отчет по инженерно-экологическим изысканиям, выполненный отделом инженерно-экологических изысканий ООО ПФ «Уралтрубопроводстройпроект» в 2018 г.;

Вид строительства – новое строительство.

Инв. № подл.	Подп. и дата	Взам. инв. №					2128-3200-ЕН-19-П31-ТЧ	Лист
			Изм.	Кол.уч	Лист	№ док		Подп.

Сведения об образуемых земельных участках

Муниципальное образование «Нижнечершилинское сельское поселение»

Земельные участки, испрашиваемые на период строительства (испрашиваемый вид права – аренда**)

Кадастровый номер	Категория земель	Землепользователь	Иные сведения (планируемые к размещению объекты)	Площадь* кв.м.
1	2	3	4	5
16:25:140405:214:3У1	Земли сельскохозяйственного назначения	Нижнечершилинское сельское поселение	«Узел подключения газопровода-отвода до АГРС «Мукмин-Каратай»	14070
16:25:140405:214:3У2				6565
16:25:140405:214:3У3				4818
16:25:140405:223:3У1				327
16:25:140405:3У1	—			354
16:25:140405:3У2				1120
16:25:140405:3У4				20
16:25:140405:3У5				57
Итого на период строительства				27331

Земельные участки, испрашиваемые на период эксплуатации (испрашиваемый вид права – аренда**); планируемая к установлению категория земель – земли промышленности)

Кадастровый номер	Категория земель	Землепользователь	Иные сведения (планируемые к размещению объекты)	Площадь* кв.м.
1	2	3	4	5
:214:3У1 - :214:3У13	Земли сельскохозяйственного назначения	Нижнечершилинское сельское поселение	«Узел подключения газопровода-отвода до АГРС «Мукмин-Каратай»	10
:223:3У2 - :223:3У3				2
:3У3	—			7
Итого на период эксплуатации				19

* Площадь и границы образуемых земельных участков могут быть уточнены при проектировании и проведении кадастровых работ.

** Земельные участки могут быть предоставлены на любом другом, предусмотренном законодательством, праве.

Взам. инв. №	Подп. и дата	Инв. № подл.					Лист
			2128-3200-ЕН-19-П31-ТЧ				
Изм.	Кол.уч	Лист	№ док	Подп.	Дата		

Муниципальное образование «Мукмин-Каратайское сельское поселение»

Земельные участки, испрашиваемые на период строительства (испрашиваемый вид права – аренда**)

Кадастровый номер	Категория земель	Землепользователь	Иные сведения (планируемые к размещению объекты)	Площадь* кв.м.
1	2	3	4	5
16:25:080501:189:3У1	Земли сельскохозяйственного назначения	Мукмин-Каратайское сельское поселение	«Узел подключения газопровода-отвода до АГРС «Мукмин-Каратай»	10243
16:25:080501:189:3У2				1628
16:25:080501:239:3У1				988
16:25:080501:239:3У2				7944
16:25:080501:236:3У1				290
16:25:080501:238:3У1				1812
16:25:080501:240:3У1				14
16:25:080501:188:3У1				
16:25:080501:3У1	-	Мукмин-Каратайское сельское поселение		135
16:25:080501:3У2				531
16:25:080501:3У3				1058
16:25:080501:3У4				57
Итого на период строительства				25131

Земельные участки, испрашиваемые на период эксплуатации (испрашиваемый вид права – аренда**); планируемая к установлению категория земель – земли промышленности)

Кадастровый номер	Категория земель	Землепользователь	Иные сведения (планируемые к размещению объекты)	Площадь* кв.м.
1	2	3	4	5
:189:3У3 - :189:3У7	Земли сельскохозяйственного назначения	Мукмин-Каратайское сельское поселение	«Узел подключения газопровода-отвода до АГРС «Мукмин-Каратай»	6405
:239:3У3 - :239:3У6				4157
16:25:080501:236:3У2				24
238:3У2 - 238:3У3				2
16:25:080501:188:3У2				43
16:25:080501:3У5				
Итого на период эксплуатации				10821

* Площадь и границы образуемых земельных участков могут быть уточнены при проектировании и проведении кадастровых работ.

** Земельные участки могут быть предоставлены на любом другом, предусмотренном законодательством, праве.

Взам. инв. №

Подп. и дата

Инв. № подл.

Изм.	Кол.уч	Лист	№ док	Подп.	Дата

2128-3200-ЕН-19-П31-ТЧ

Лист

4

При строительстве объекта будут затронуты земельные участки ПАО «Татанефть» им. В.Д. Шашина.

Муниципальное образование «Нижнечершилинское сельское поселение»

Кадастровый номер	Категория земель	Иные сведения (планируемые к размещению объекты)	Площадь кв.м.	
			общая испрашиваемая	в т.ч. долгосрочная аренда
1	2	3	4	5
16:25:140405:45	Земли промышленности, энергетики, транспорта, связи, радиовещания, телевидения, информатики, земли для обеспечения космической деятельности, земли обороны, безопасности и земли иного специального назначения	«Узел подключения газопровода-отвода до АГРС «Мукмин-Каратай»	235	-
16:25:140405:44			236	-
16:25:140405:373			3	-
Итого по ранее отведенным землям			474	0

Муниципальное образование «Мукмин-Каратайское сельское поселение»

Кадастровый номер	Категория земель	Иные сведения (планируемые к размещению объекты)	Площадь кв.м.	
			общая испрашиваемая	в т.ч. долгосрочная аренда
1	2	3	4	5
16:25:080501:598	Земли промышленности, энергетики, транспорта, связи, радиовещания, телевидения, информатики, земли для обеспечения космической деятельности, земли обороны, безопасности и земли иного специального назначения	«Узел подключения газопровода-отвода до АГРС «Мукмин-Каратай»	2	-
16:25:080501:20			660	128
16:25:080501:21			472	95
16:25:080501:110			503	80
16:25:080501:62			398	398
Итого по ранее отведенным землям			2035	701

Площадь отвода земель по проекту межевания территории составляет 6,5811 га, в том числе:

- на период эксплуатации 1,1541 га.

Фактически испрашиваемая площадь земельных участков составляет 6,3302 га.

Площадь ранее отведённых земельных участков составляет 0,2509 га.

Общая площадь отвода земель в границах муниципальных образований составляет:

Муниципальное образование «Нижнечершилинское сельское поселение» – 2,7824 га

Муниципальное образование «Мукмин-Каратайское сельское поселение» – 3,7987 га.

Взам. инв. №	
Подп. и дата	
Инв. № подл.	

Изм.	Кол.уч	Лист	№ док	Подп.	Дата	2128-3200-ЕН-19-П31-ТЧ	Лист
							5

2) Перечень и сведения о площади образуемых земельных участков, которые будут отнесены к территориям общего пользования или имуществу общего пользования, в том числе в отношении которых предполагаются резервирование и (или) изъятие для государственных или муниципальных нужд

Использование земельных участков, образуемых для строительства и эксплуатации проектируемого объекта, неограниченным кругом лиц не предусматривается.

Изъятие земельных участков для государственных нужд не требуется.

3) Вид разрешенного использования образуемых земельных участков в соответствии с проектом планировки территории в случаях, предусмотренных настоящим Кодексом

Для земельных участков, образуемых для размещения проекта: «Узел подключения газопровода-отвода до АГРС «Мукмин-Каратай» устанавливается вид разрешенного использования «Трубопроводный транспорт» (Код 7.5 «Размещение нефтепроводов, водопроводов, газопроводов и иных трубопроводов, а также иных зданий и сооружений, необходимых для эксплуатации названных трубопроводов», утвержденного Приказом Минэкономразвития РФ от 01.09.2014 г. № 540).

4) Целевое назначение лесов, вид (виды) разрешенного использования лесного участка, количественные и качественные характеристики лесного участка, сведения о нахождении лесного участка в границах особо защитных участков лесов (в случае, если подготовка проекта межевания территории осуществляется в целях определения местоположения границ, образуемых и (или) изменяемых лесных участков)

Использование земельных участков из земель государственного лесного фонда не требуется.

5) Сведения о границах территории, в отношении которой утвержден проект межевания, содержащие перечень координат характерных точек этих границ в системе координат, используемой для ведения Единого государственного реестра недвижимости. Координаты характерных точек границ территории, в отношении которой утвержден проект межевания, определяются в соответствии с требованиями к точности определения координат характерных точек границ, установленных в соответствии с настоящим Кодексом для

Взам. инв. №							
Подп. и дата							
Инв. № подл.							
Изм.	Кол.уч	Лист	№ док	Подп.	Дата	2128-3200-ЕН-19-П31-ТЧ	Лист
							6

территориальных зон

Муниципальное образование «Нижнечершиллинское сельское поселение»

№	X	Y
16:25:140405:214:3У1		
Площадь, кв.м		14070
1	345621,74	2300795,72
2	345620,00	2300802,76
3	345587,64	2300933,63
4	345570,12	2300991,32
5	345556,68	2301044,68
6	345540,21	2301110,11
7	345548,77	2301111,96
8	345547,49	2301117,83
9	345538,74	2301115,93
10	345529,43	2301152,88
11	345508,27	2301147,18
12	345491,07	2301145,51
13	345497,89	2301118,45
14	345504,00	2301113,50
15	345509,50	2301097,50
16	345519,50	2301046,00
17	345521,00	2301029,00
18	345522,23	2301015,47
19	345523,73	2301015,85
20	345532,53	2300980,88
21	345550,03	2300923,28
22	345582,14	2300793,40
54	345596,77	2300836,74
55	345596,43	2300837,68
56	345595,49	2300837,33
57	345595,84	2300836,40
58	345595,02	2300843,75
59	345594,68	2300844,69
60	345593,74	2300844,35
61	345594,08	2300843,41
62	345563,37	2300964,74
63	345563,03	2300965,68
64	345562,09	2300965,34
65	345562,43	2300964,40
16:25:140405:214:3У2		
Площадь, кв.м		6565
23	345583,88	2300786,36

№	X	Y
24	345557,22	2300820,69
25	345554,18	2300828,66
26	345533,86	2300881,95
27	345513,05	2300969,66
28	345511,00	2300969,00
29	345496,00	2300973,00
30	345495,50	2300974,00
31	345495,00	2300985,50
32	345491,00	2300984,00
33	345477,00	2300980,00
34	345479,00	2300973,00
35	345477,50	2300963,00
36	345475,05	2300960,92
37	345496,50	2300870,46
38	345517,74	2300814,76
39	345520,78	2300806,80
66	345523,65	2300843,50
67	345523,31	2300844,44
68	345522,37	2300844,10
69	345522,71	2300843,16
70	345519,67	2300854,16
71	345519,32	2300855,10
72	345518,38	2300854,75
73	345518,73	2300853,81
74	345488,01	2300975,09
75	345487,66	2300976,03
76	345486,73	2300975,69
77	345487,07	2300974,75
16:25:140405:214:3У3		
Площадь, кв.м		4818
40	345527,97	2301158,70
41	345511,27	2301225,00
42	345496,06	2301276,79
43	345474,81	2301274,39
44	345463,07	2301270,26
45	345458,76	2301268,74
46	345457,87	2301268,43
47	345473,63	2301214,74
48	345489,59	2301151,39

№	X	Y
49	345507,19	2301153,10
50	345461,12	2301262,68
51	345460,20	2301262,30
52	345458,88	2301265,47
53	345459,81	2301265,85
78	345511,35	2301166,81
79	345511,01	2301167,75
80	345510,07	2301167,40
81	345510,42	2301166,47
82	345510,51	2301167,79
83	345510,16	2301168,73
84	345509,23	2301168,38
85	345509,57	2301167,45
86	345507,04	2301183,93
87	345506,69	2301184,86
88	345505,76	2301184,52
89	345506,10	2301183,58
90	345504,89	2301190,11
91	345504,55	2301191,05
92	345503,61	2301190,71
93	345503,95	2301189,77
16:25:140405:214:3У4		
Площадь, кв.м		1
54	345596,77	2300836,74
55	345596,43	2300837,68
56	345595,49	2300837,33
57	345595,84	2300836,40
16:25:140405:214:3У5		
Площадь, кв.м		1
58	345595,02	2300843,75
59	345594,68	2300844,69
60	345593,74	2300844,35
61	345594,08	2300843,41
16:25:140405:214:3У6		
Площадь, кв.м		1
62	345563,37	2300964,74
63	345563,03	2300965,68

Взам. инв. №	
Подп. и дата	
Инв. № подл.	

Изм.	Кол.уч	Лист	№ док	Подп.	Дата

2128-3200-ЕН-19-П31-ТЧ

Лист

7

№	X	Y
64	345562,09	2300965,34
65	345562,43	2300964,40
16:25:140405:214:3У7		
Площадь, кв.м		1
66	345523,65	2300843,50
67	345523,31	2300844,44
68	345522,37	2300844,10
69	345522,71	2300843,16
16:25:140405:214:3У8		
Площадь, кв.м		1
70	345519,67	2300854,16
71	345519,32	2300855,10
72	345518,38	2300854,75
73	345518,73	2300853,81
16:25:140405:214:3У9		
Площадь, кв.м		1
74	345488,01	2300975,09
75	345487,66	2300976,03
76	345486,73	2300975,69
77	345487,07	2300974,75
16:25:140405:214:3У10		
Площадь, кв.м		1
78	345511,35	2301166,81
79	345511,01	2301167,75
80	345510,07	2301167,40
81	345510,42	2301166,47
16:25:140405:214:3У11		
Площадь, кв.м		1
82	345510,51	2301167,79
83	345510,16	2301168,73
84	345509,23	2301168,38
85	345509,57	2301167,45
16:25:140405:214:3У12		
Площадь, кв.м		1
86	345507,04	2301183,93
87	345506,69	2301184,86
88	345505,76	2301184,52
89	345506,10	2301183,58
16:25:140405:214:3У13		
Площадь, кв.м		1
90	345504,89	2301190,11

№	X	Y
91	345504,55	2301191,05
92	345503,61	2301190,71
93	345503,95	2301189,77
16:25:140405:223:3У1		
Площадь, кв.м		327
94	345493,82	2301284,44
95	345493,07	2301286,98
96	345490,74	2301294,92
97	345458,84	2301285,58
98	345461,47	2301276,04
99	345473,46	2301280,26
16:25:140405:223:3У2		
Площадь, кв.м		1
100	345476,54	2301287,93
101	345477,54	2301287,93
102	345477,54	2301288,93
103	345476,54	2301288,93
16:25:140405:223:3У2		
Площадь, кв.м		1
100	345476,54	2301287,93
101	345477,54	2301287,93
102	345477,54	2301288,93
103	345476,54	2301288,93
16:25:140405:223:3У3		
Площадь, кв.м		1
104	345479,87	2301281,67
105	345479,53	2301282,61
106	345478,59	2301282,26
107	345478,93	2301281,32
16:25:140405:3У1		
Площадь, кв.м		354
27	345513,05	2300969,66
108	345508,34	2300989,54
109	345495,02	2300985,52
110	345477,02	2300980,02
111	345470,95	2300978,19
36	345475,05	2300960,92

№	X	Y
35	345477,50	2300963,00
34	345479,00	2300973,00
33	345477,00	2300980,00
32	345491,00	2300984,00
31	345495,00	2300985,50
30	345495,50	2300974,00
29	345496,00	2300973,00
28	345511,00	2300969,00
16:25:140405:3У2		
Площадь, кв.м		1120
18	345522,23	2301015,47
17	345521,00	2301029,00
16	345519,50	2301046,00
15	345509,50	2301097,50
14	345504,00	2301113,50
13	345497,89	2301118,45
112	345500,60	2301107,67
113	345496,21	2301106,71
114	345508,86	2301035,21
115	345510,03	2301035,51
116	345511,25	2301030,66
117	345509,74	2301030,28
118	345512,77	2301013,12
16:25:140405:3У3		
Площадь, кв.м		7
116	345511,25	2301030,66
115	345510,03	2301035,51
114	345508,86	2301035,21
117	345509,74	2301030,28
16:25:140405:3У4		
Площадь, кв.м		20
119	345494,35	2301282,63
94	345493,82	2301284,44
99	345473,46	2301280,26
16:25:140405:3У5		
Площадь, кв.м		57
98	345461,47	2301276,04
97	345458,84	2301285,58
120	345453,32	2301283,96
121	345456,18	2301274,19

Взам. инв. №	
Подп. и дата	
Инв. № подл.	

Изм.	Кол.уч	Лист	№ док	Подп.	Дата

2128-3200-ЕН-19-П31-ТЧ

Лист

8

Муниципальное образование «Мукмин-Каратайское сельское поселение»

№	X	Y
16:25:080501:189:3У1		
Площадь, кв.м		10243
109	345495,02	2300985,52
122	345494,77	2300993,77
123	345492,59	2301025,96
124	345482,62	2301023,45
125	345481,40	2301028,29
126	345492,24	2301031,03
127	345491,02	2301049,02
128	345481,88	2301103,61
129	345481,31	2301103,49
130	345471,20	2301143,34
131	345397,25	2301123,23
132	345401,34	2301101,11
133	345402,25	2301096,72
134	345411,64	2301093,23
135	345413,12	2301082,38
136	345406,45	2301076,30
137	345407,62	2301070,58
138	345448,24	2301079,08
139	345449,66	2301065,51
140	345465,62	2301068,84
141	345481,01	2301002,49
142	345455,76	2300997,84
143	345428,73	2301016,29
144	345398,32	2301010,61
145	345389,76	2301055,33
146	345386,83	2301066,31
147	345377,53	2301118,24
148	345367,95	2301116,16
149	345377,40	2301066,95
150	345350,55	2301061,88
151	345352,64	2301050,78
152	345347,60	2301044,94
153	345280,34	2301032,18
154	345284,98	2301009,42
155	345298,52	2301012,11
156	345295,51	2301028,94
157	345348,86	2301038,95
158	345353,07	2301019,36
159	345385,30	2301025,44
160	345390,37	2300998,95
161	345426,51	2301005,70
162	345450,25	2300989,49

№	X	Y
163	345465,02	2300996,27
164	345469,52	2300991,27
110	345477,02	2300980,02
165	345369,14	2301041,22
166	345368,92	2301042,20
167	345367,95	2301041,98
168	345368,16	2301041,01
169	345360,35	2301042,13
170	345359,97	2301044,10
171	345358,01	2301043,72
172	345358,38	2301041,76
16:25:080501:189:3У2		
Площадь, кв.м		1628
289	345364,56	2300966,90
290	345358,65	2300990,79
291	345339,17	2300999,92
292	345300,26	2300990,17
293	345310,33	2300956,54
294	345357,27	2300977,84
295	345360,43	2300965,85
16:25:080501:189:3У3		
Площадь, кв.м		5121
141	345481,01	2301002,49
140	345465,62	2301068,84
139	345449,66	2301065,51
138	345448,24	2301079,08
137	345407,62	2301070,58
297	345387,65	2301066,40
146	345386,83	2301066,31
145	345389,76	2301055,33
144	345398,32	2301010,61
143	345428,73	2301016,29
142	345455,76	2300997,84
16:25:080501:189:3У4		
Площадь, кв.м		1225
137	345407,62	2301070,58
136	345406,45	2301076,30
135	345413,12	2301082,38
134	345411,64	2301093,23
133	345402,25	2301096,72
132	345401,34	2301101,11
131	345397,25	2301123,23

№	X	Y
147	345377,53	2301118,24
297	345387,65	2301066,40
146	345386,83	2301066,31
16:25:080501:189:3У5		
Площадь, кв.м		1
165	345369,14	2301041,22
166	345368,92	2301042,20
167	345367,95	2301041,98
168	345368,16	2301041,01
16:25:080501:189:3У6		
Площадь, кв.м		4
169	345360,35	2301042,13
170	345359,97	2301044,10
171	345358,01	2301043,72
172	345358,38	2301041,76
16:25:080501:189:3У7		
Площадь, кв.м		54
123	345492,59	2301025,96
126	345492,24	2301031,03
125	345481,40	2301028,29
124	345482,62	2301023,45
16:25:080501:239:3У1		
Площадь, кв.м		988
173	345376,44	2301124,29
174	345374,45	2301135,41
175	345372,00	2301143,94
176	345360,08	2301166,58
177	345352,23	2301168,49
178	345351,53	2301183,95
179	345354,11	2301189,58
180	345352,45	2301209,02
181	345343,80	2301222,94
182	345337,89	2301228,99
183	345344,91	2301201,97
184	345344,66	2301192,70
185	345344,64	2301191,91
186	345343,79	2301160,87
187	345343,64	2301160,29
188	345348,94	2301159,00
189	345362,67	2301142,02
190	345366,33	2301135,41
191	345366,80	2301122,16

Взам. инв. №	
Подп. и дата	
Инв. № подл.	

Изм.	Кол.уч	Лист	№ док	Подп.	Дата

2128-3200-ЕН-19-П31-ТЧ

Лист

9

№	X	Y
16:25:080501:239:3У2		
Площадь, кв.м		7944
192	345468,05	2301158,78
193	345442,33	2301262,97
194	345427,07	2301257,61
195	345404,11	2301255,06
196	345406,58	2301245,03
197	345401,50	2301243,00
198	345380,62	2301237,05
199	345370,01	2301248,30
200	345365,09	2301250,73
201	345356,89	2301249,82
202	345346,97	2301248,53
203	345363,96	2301240,14
204	345381,59	2301221,44
205	345390,93	2301202,64
206	345398,72	2301185,96
207	345398,71	2301173,87
208	345393,41	2301148,49
209	345393,98	2301140,89
210	345396,10	2301129,45
211	345462,41	2301147,20
212	345461,65	2301149,62
213	345461,65	2301151,94
214	345461,65	2301154,76
215	345464,47	2301158,01
16:25:080501:239:3У3		
Площадь, кв.м		4154
210	345396,10	2301129,45
209	345393,98	2301140,89
220	345445,43	2301154,04
221	345445,08	2301154,98
222	345444,15	2301154,64
223	345444,49	2301153,70
16:25:080501:239:3У3		
Площадь, кв.м		4154
210	345396,10	2301129,45
209	345393,98	2301140,89

№	X	Y
208	345393,41	2301148,49
207	345398,71	2301173,87
206	345398,72	2301185,96
205	345390,93	2301202,64
204	345381,59	2301221,44
203	345363,96	2301240,14
202	345346,97	2301248,53
228	345336,74	2301247,20
229	345324,33	2301242,43
230	345337,25	2301231,44
182	345337,89	2301228,99
181	345343,80	2301222,94
180	345352,45	2301209,02
179	345354,11	2301189,58
178	345351,53	2301183,95
177	345352,23	2301168,49
176	345360,08	2301166,58
175	345372,00	2301143,94
174	345374,45	2301135,41
173	345376,44	2301124,29
16:25:080501:239:3У4		
Площадь, кв.м		1
216	345446,39	2301150,07
217	345446,05	2301151,01
218	345445,11	2301150,66
219	345445,45	2301149,73
16:25:080501:239:3У5		
Площадь, кв.м		1
220	345445,43	2301154,04
221	345445,08	2301154,98
222	345444,15	2301154,64
223	345444,49	2301153,70
16:25:080501:239:3У6		
Площадь, кв.м		1
224	345443,59	2301161,52

№	X	Y
225	345443,24	2301162,46
226	345442,30	2301162,11
227	345442,65	2301161,17
16:25:080501:236:3У1		
Площадь, кв.м		290
248	345331,86	2301220,38
249	345330,15	2301226,98
250	345323,28	2301232,82
251	345321,44	2301232,95
252	345312,80	2301235,98
253	345312,89	2301237,84
254	345302,86	2301237,60
255	345302,30	2301225,79
256	345330,44	2301222,30
16:25:080501:236:3У2		
Площадь, кв.м		24
250	345323,28	2301232,82
257	345317,25	2301237,95
253	345312,89	2301237,84
252	345312,80	2301235,98
251	345321,44	2301232,95
16:25:080501:238:3У1		
Площадь, кв.м		1812
231	345440,88	2301268,81
232	345438,77	2301277,38
233	345432,67	2301308,94
234	345431,69	2301313,88
235	345393,72	2301304,87
236	345394,40	2301301,45
237	345400,67	2301269,00
238	345402,66	2301260,93
239	345425,73	2301263,48
16:25:080501:238:3У2		
Площадь, кв.м		1
240	345415,74	2301271,84
241	345415,39	2301272,78
242	345414,45	2301272,44
243	345414,80	2301271,50
16:25:080501:238:3У2		
Площадь, кв.м		1
240	345415,74	2301271,84

Изн. № подл.	Взам. инв. №
	Подп. и дата

Изм.	Кол.уч	Лист	№ док	Подп.	Дата
------	--------	------	-------	-------	------

2128-3200-ЕН-19-П31-ТЧ

Лист

10

№	X	Y
241	345415,39	2301272,78
242	345414,45	2301272,44
243	345414,80	2301271,50
16:25:080501:238:3У3		
Площадь, кв.м		1
244	345415,26	2301274,21
245	345414,91	2301275,15
246	345413,97	2301274,81
247	345414,32	2301273,87
16:25:080501:240:3У1		
Площадь, кв.м		14
267	345470,00	2301149,23
268	345466,59	2301148,32
269	345466,30	2301149,95
270	345465,86	2301151,70
271	345466,65	2301152,40
272	345469,20	2301153,16
16:25:080501:188:3У1		
Площадь, кв.м		431
258	345355,14	2301255,64
259	345348,63	2301258,86
260	345303,97	2301260,96
261	345303,24	2301245,61
262	345313,27	2301245,86
263	345313,49	2301250,65
264	345328,11	2301250,20
265	345335,26	2301253,04
16:25:080501:188:3У2		
Площадь, кв.м		43
264	345328,11	2301250,20
263	345313,49	2301250,65

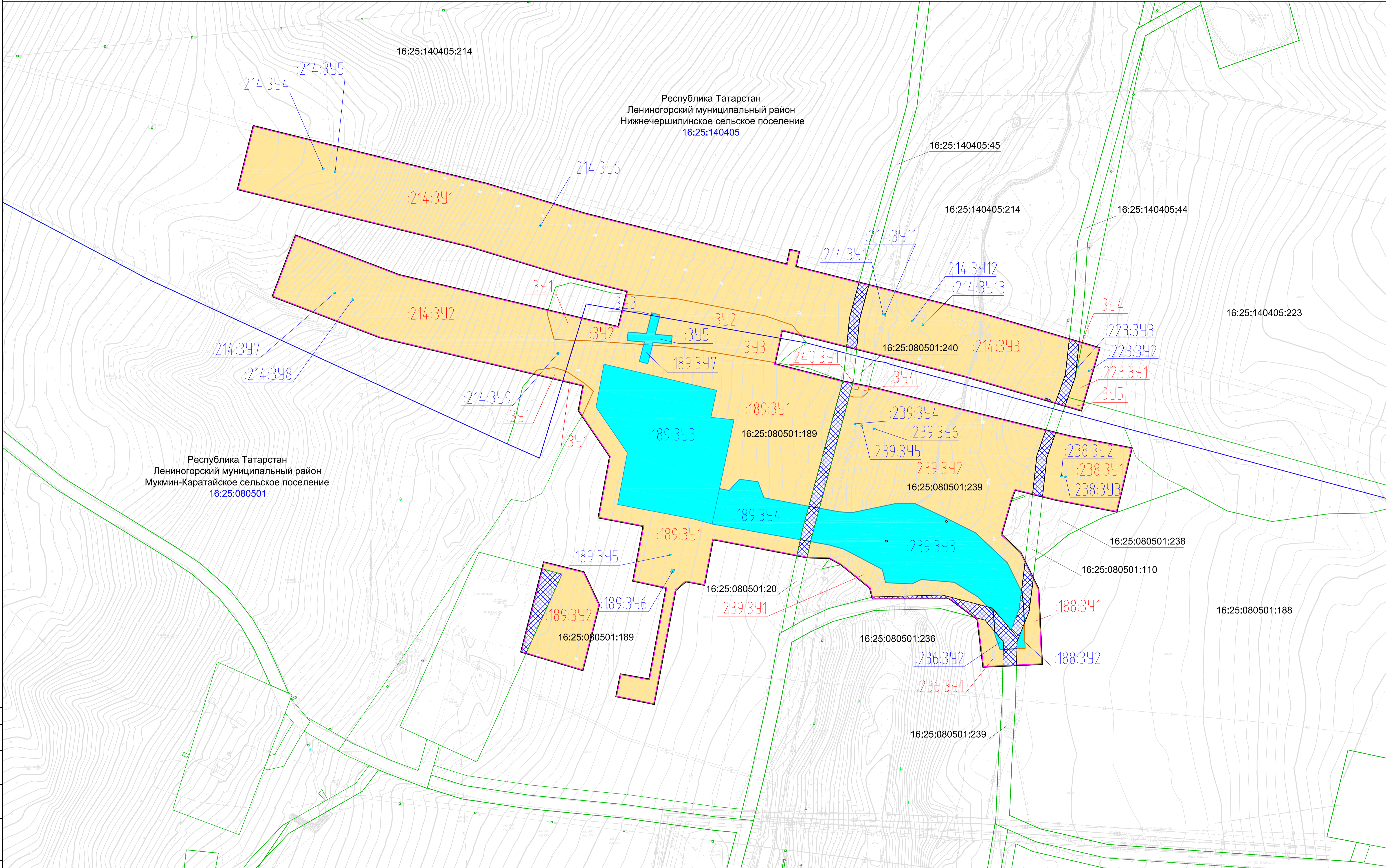
№	X	Y
262	345313,27	2301245,86
266	345317,45	2301245,96
16:25:080501:3У1		
Площадь, кв.м		135
110	345477,02	2300980,02
164	345469,52	2300991,27
163	345465,02	2300996,27
162	345450,25	2300989,49
111	345470,95	2300978,19
16:25:080501:3У2		
Площадь, кв.м		531
108	345508,34	2300989,54
298	345503,31	2301010,76
118	345512,77	2301013,12
117	345509,74	2301030,28
288	345499,00	2301027,57
287	345499,92	2301016,74
286	345494,94	2301016,31
285	345494,08	2301026,33
123	345492,59	2301025,96
122	345494,77	2300993,77
109	345495,02	2300985,52
16:25:080501:3У3		
Площадь, кв.м		1058
114	345508,86	2301035,21
113	345496,21	2301106,71
128	345481,88	2301103,61
127	345491,02	2301049,02
126	345492,24	2301031,03
284	345493,84	2301031,43
283	345492,93	2301042,24
283	345492,93	2301042,24

№	X	Y
282	345497,71	2301042,64
281	345498,57	2301032,62
113	345496,21	2301106,71
114	345508,86	2301035,21
16:25:080501:3У4		
Площадь, кв.м		57
272	345469,20	2301153,16
192	345468,05	2301158,78
215	345464,47	2301158,01
214	345461,65	2301154,76
213	345461,65	2301151,94
212	345461,65	2301149,62
211	345462,41	2301147,20
268	345466,59	2301148,32
269	345466,30	2301149,95
270	345465,86	2301151,70
271	345466,65	2301152,40
16:25:080501:3У5		
Площадь, кв.м		190
117	345509,74	2301030,28
114	345508,86	2301035,21
281	345498,57	2301032,62
282	345497,71	2301042,64
283	345492,93	2301042,24
284	345493,84	2301031,43
126	345492,24	2301031,03
123	345492,59	2301025,96
285	345494,08	2301026,33
286	345494,94	2301016,31
287	345499,92	2301016,74
288	345499,00	2301027,57

Взам. инв. №	
Подп. и дата	
Инв. № подл.	

Изм.	Кол.уч	Лист	№ док	Подп.	Дата

2128-3200-ЕН-19-П31-ТЧ



Условные обозначения:

- Границы образуемых земельных участков на период строительства (временный отвод)
- Границы образуемых земельных участков на период эксплуатации (постоянный отвод)
- Границы земельных участков, расположенных на ранее отведенных участках
- :345 - Обозначение образуемых земельных участков (долгосрочная аренда)
- :341 - Обозначение образуемых земельных участков (краткосрочная аренда)
- Ось проектируемых красных линий
- Ось линии отступа от красных линий в целях определения мест допустимого размещения зданий, строений, сооружений

- Граница территории, в отношении которой осуществляется подготовка проекта планировки территории
- Граница проектируемой территории
- Граница земельных участков, сведения о которых содержатся в ЕГРН

- Граница сельских поселений
- 16:25:080501 - Обозначение кадастровых кварталов
- 16:25:080501:189 - Обозначение земельных участков, сведения о которых содержатся в ЕГРН
- Проектом не предусмотрен перенос (переустройство) линейных объектов.

ППТ - 3200 - ЕН - 19 - П32					
«Узел подключения газопровода - отвода до АГРС «Мукмин-Каратай»					
Изм.	Колуч.	Лист	Издк	Подпись	Дата
Разраб.	Валетов				05.20
Проб.	Шаймурова				05.20
Нач. отд.	Масоч				05.20
Н. контр.	Шаймурова				05.20
ГИП	Шафиков				05.20
				Статус	Лист
				П	1
				Листов	1
				000 ПР	«Уралгазгазопроводстройпроект»

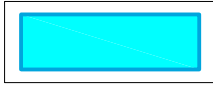
ЧЕРТЕЖ МЕЖЕВАНИЯ ТЕРРИТОРИИ

ЛИСТ 2

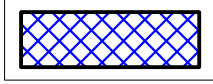
Условные обозначения:



- Границы образуемых земельных участков на период строительства (временный отвод)



- Границы образуемых земельных участков на период эксплуатации (постоянный отвод)




- Границы земельных участков, расположенных на ранее отведенных участках

:3У11


- Обозначение образуемых земельных участков (долгосрочная аренда)

:3У1


- Обозначение образуемых земельных участков (краткосрочная аренда)



- Ось проектируемых красных линий



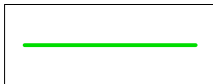
- Ось линии отступа от красных линий в целях определения мест допустимого размещения зданий, строений, сооружений



- Граница территории, в отношении которой осуществляется подготовка проекта планировки территории



- Граница проектируемой территории




- Граница земельных участков, сведения о которых содержатся в ЕГРН

16:25:080501

- Обозначение кадастровых кварталов

16:25:080501:189

- Обозначение земельных участков, сведения о которых содержатся в ЕГРН



- Граница сельских поселений

Проектом не предусмотрен перенос (переустройство) линейных объектов.

Согласовано

Взам. инв. N

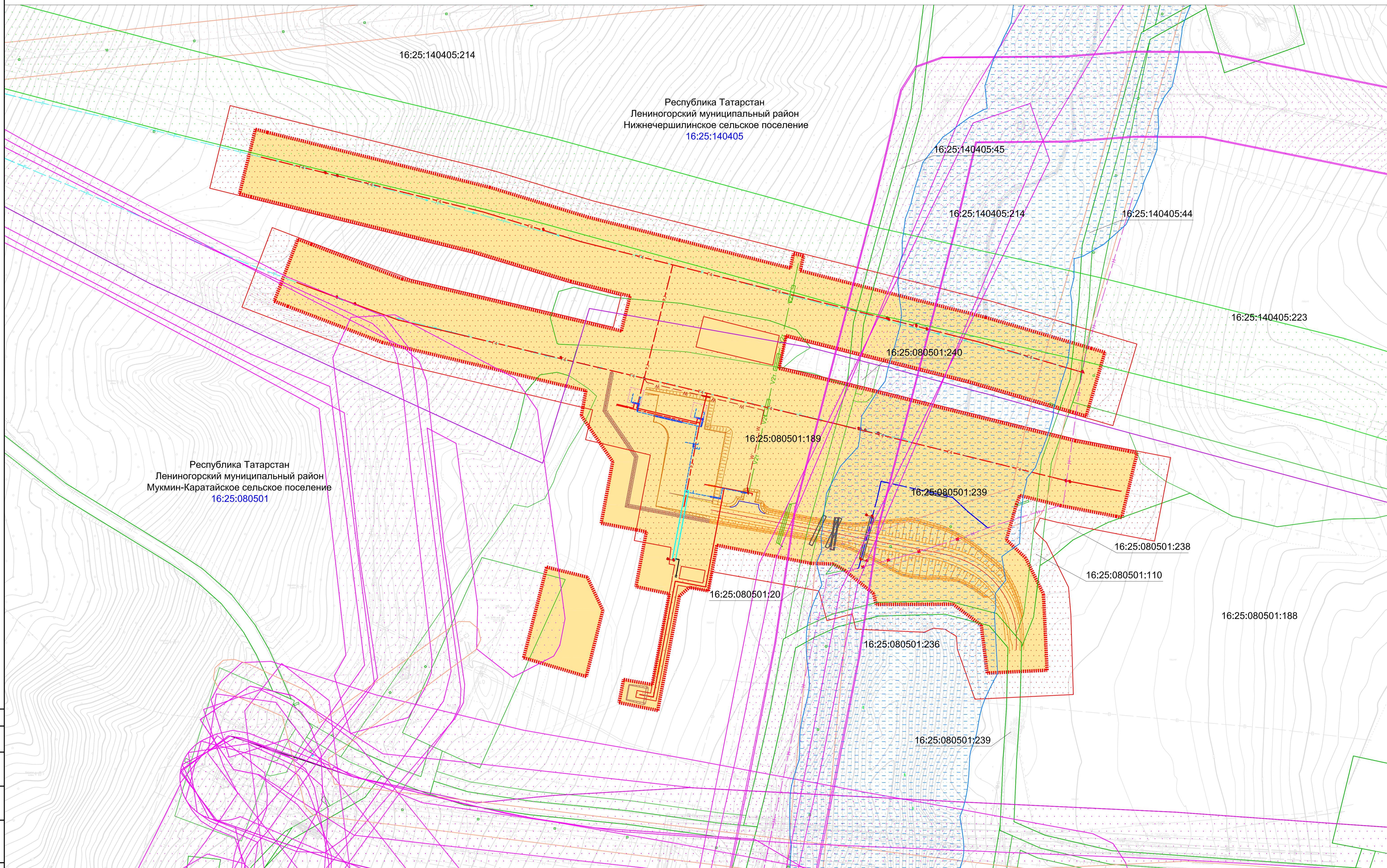
Подпись и дата

Инв. N подл.

ППТ-3200-ЕН-19-П32

«Узел подключения газопровода-отвода до АГРС «Мукмин-Каратай»

Изм.	Кол.уч	Лист	Индок	Подпись	Дата	Стадия	Лист	Листов
Разраб.		Валетов			05.20			
Проб.		Шайнурова			05.20			
Нач. отд.		Масич			05.20			
Н. контр.		Шайнурова			05.20	Чертеж красных линий Чертеж границ зон планируемого размещения линейных объектов	ООО ПФ "Уралтрубопроводстройпроект"	
ГИП		Шафиков			05.20			



Республика Татарстан
 Ленингорский муниципальный район
 Мукмин-Каратайское сельское поселение
 16:25:080501


Республика Татарстан
 Ленингорский муниципальный район
 Нижнечершипинское сельское поселение
 16:25:140405

Условные обозначения представлены на Листе № 2

						ППТ - 3200-ЕН-19-П32		
						«Узел подключения газопровода-отвода до АГРС «Мукмин-Каратай»		
Изм.	Коллч.	Лист	Издк.	Подпись	Дата	Проект планировки территории		
Разраб.	Валетов			<i>Валетов</i>	05.20	Стадия	Лист	Листов
Проб.	Шаймурова			<i>Шаймурова</i>	05.20	П	1	2
Нач. отд.	Масоч			<i>Масоч</i>	05.20	Материалы по обоснованию проекта межевания территории		
Н. контр.	Шаймурова			<i>Шаймурова</i>	05.20	ООО ПК «Уралгазгазстройпроект»		
ГИП	Шафиков			<i>Шафиков</i>	05.20	Лист № 1		

Согласовано
 Взам. инв. N
 Подпись и дата
 Инв. N подл.






Условные обозначения:

-  - Ось проектируемого нефтепровода
-  - Ось демонтируемого нефтепровода
-  - Ось проектируемого газопровода
-  - Ось демонтируемого газопровода
-  - Ось проектируемого подъезда к площадке узла подключения
-  - Проектируемый кабель электрохимзащиты
-  - Проектируемый кабель связи
-  - Устанавливаемые границы зон планируемого размещения объекта
-  - Граница территории, в отношении которой осуществляется подготовка проекта планировки территории
-  - Ось проектируемых красных линий
-  - Граница земельных участков, сведения о которых содержатся в ЕГРН
-  - Граница сельских поселений

16:25:080501 - Обозначение кадастровых кварталов






16:25:080501:189 - Обозначение земельных участков, сведения о которых содержатся в ЕГРН

Границы зон с особыми условиями использования территории

-  - Охранные зоны проектируемых объектов
-  - Охранные зоны нефтепровода
-  - Охранные зоны газопровода
-  - Охранные зоны линии электропередач (ЛЭП)
-  - Водоохранная зона

Проектом не предусмотрен перенос (переустройство) линейных объектов.
Границы территорий объектов культурного наследия отсутствуют ;
Границы особо охраняемых природных территорий отсутствуют .

Согласовано
Взам. инб. Н
Подпись и дата
Инф. Н подл.

ППТ-3200-ЕН-19-П32											
«Узел подключения газопровода-отвода до АГРС «Мукмин-Каратай»											
Изм.	Кол.уч	Лист	Идок	Подпись	Дата						
Разраб.	Валетов				05.20						
Проб.	Шайнурова				05.20						
Нач. отд.	Масич				05.20						
Н. контр.	Шайнурова				05.20						
ГИП	Шафиков				05.20						
				Проект планировки территории	<table border="1"> <tr> <td>Стадия</td> <td>Лист</td> <td>Листов</td> </tr> <tr> <td>П</td> <td>2</td> <td>2</td> </tr> </table>	Стадия	Лист	Листов	П	2	2
Стадия	Лист	Листов									
П	2	2									
				Материалы по обоснованию проекта межевания территории	<table border="1"> <tr> <td colspan="3" style="text-align: center;">ООО ПФ "Уралтрубопроводстройпроект"</td> </tr> </table>	ООО ПФ "Уралтрубопроводстройпроект"					
ООО ПФ "Уралтрубопроводстройпроект"											