

**ГЕНЕРАЛЬНЫЙ ПЛАН
МИЧУРИНСКОГО СЕЛЬСКОГО ПОСЕЛЕНИЯ
ЛЕНИНОГОРСКОГО МУНИЦИПАЛЬНОГО РАЙОНА
РЕСПУБЛИКИ ТАТАРСТАН**

ПРИЛОЖЕНИЕ

Сведения о границах населенных пунктов

2020 год

СОДЕРЖАНИЕ

СОСТАВ ПРОЕКТА	3
1. ОБЩИЕ ПОЛОЖЕНИЯ.....	4
ОПИСАНИЕ МЕСТОПОЛОЖЕНИЯ ГРАНИЦ НАСЕЛЕННОГО ПУНКТА П. ИМЕНИ МИЧУРИНА МИЧУРИНСКОГО СЕЛЬСКОГО ПОСЕЛЕНИЯ ЛЕНИНОГОРСКОГО МУНИЦИПАЛЬНОГО РАЙОНА РЕСПУБЛИКИ ТАТАРСТАН	5
ОПИСАНИЕ МЕСТОПОЛОЖЕНИЯ ГРАНИЦ НАСЕЛЕННОГО ПУНКТА С. НОВОЕ СЕРЕЖКИНО МИЧУРИНСКОГО СЕЛЬСКОГО ПОСЕЛЕНИЯ ЛЕНИНОГОРСКОГО МУНИЦИПАЛЬНОГО РАЙОНА РЕСПУБЛИКИ ТАТАРСТАН	16

СОСТАВ ПРОЕКТА

Генеральный план Мичуринского сельского поселения Лениногорского муниципального района Республики Татарстан разработан в составе:

Утверждаемая часть

Текстовые материалы:

№ п/п	Наименование	Том
1	Положения о территориальном планировании	1

Графические материалы:

№ листа	Наименование	Том	Масштаб
1	Карта планируемого размещения объектов местного значения поселения	2	1:10 000
2	Карта функциональных зон поселения	2	1:10 000
3	Карта границ населенных пунктов	2	1:10 000

Приложение

№ п/п	Наименование	Том
1	Сведения о границах населенных пунктов	-

Материалы по обоснованию генерального плана

Текстовые материалы:

№ п/п	Наименование	Том
1	Пояснительная записка	3

Графические материалы:

№ листа	Наименование	Том	Масштаб
1	Карта современного использования территории поселения	4	1:10 000
2	Карта границ зон с особыми условиями использования территории (существующее положение)	4	1:10 000
3	Карта границ зон с особыми условиями использования территории (проектное предложение)	4	1:10 000

1. ОБЩИЕ ПОЛОЖЕНИЯ

Настоящее приложение разработано в соответствии с требованиями п. 5.1 ст. 23 Градостроительного кодекса Российской Федерации и является обязательной частью проекта генерального плана Мичуринского сельского поселения Лениногорского муниципального района Республики Татарстан.

Графическое и текстовое описание местоположения границ населенных пунктов подготовлены в соответствии с Приказом Министерства экономического развития Российской Федерации № 650 от 23.11.2018 г. «Об установлении формы графического описания местоположения границ населенных пунктов, территориальных зон, особо охраняемых природных территорий, зон с особыми условиями использования территории, формы текстового описания местоположения границ населенных пунктов, территориальных зон, требований к точности определения координат характерных точек границ населенных пунктов, территориальных зон, особо охраняемых природных территорий, зон с особыми условиями использования территории, формату электронного документа, содержащего сведения о границах населенных пунктов, территориальных зон, особо охраняемых природных территорий, зон с особыми условиями использования территории, и о признании утратившими силу Приказов Минэкономразвития России от 23 марта 2016 г. N 163 и от 4 мая 2018 г. N 236».

**ОПИСАНИЕ МЕСТОПОЛОЖЕНИЯ ГРАНИЦ НАСЕЛЕННОГО
ПУНКТА П. ИМЕНИ МИЧУРИНА МИЧУРИНСКОГО СЕЛЬСКОГО
ПОСЕЛЕНИЯ ЛЕНИНОГОРСКОГО МУНИЦИПАЛЬНОГО РАЙОНА
РЕСПУБЛИКИ ТАТАРСТАН**

ОПИСАНИЕ МЕСТОПОЛОЖЕНИЯ ГРАНИЦ
поселок Имени Мичурина Мичуринского
сельского поселения Лениногорского муниципального района
Республики Татарстан
(наименование объекта местоположение границ, которого описано
(далее - объект))

Сведения об объекте

N п/п	Характеристики объекта	Описание характеристик
1	2	3
1.	Местоположение объекта	граница населенного пункта поселок Имени Мичурина Мичуринского сельского поселения Лениногорского муниципального района Республики Татарстан
2.	Площадь объекта ± величина погрешности определения площади (P ± ΔP)	748259,0 кв. м. ± 519,0 кв. м.
3.	Иные характеристики объекта	-

ОПИСАНИЕ МЕСТОПОЛОЖЕНИЯ ГРАНИЦ
поселок Имени Мичурина Мичуринского
сельского поселения Лениногорского муниципального района
Республики Татарстан
(наименование объекта)

Сведения о местоположении границ объекта

1. Система координат **СК кадастрового округа (МСК-16), зона 2**

2. Сведения о характерных точках границ объекта

Обозначение характерных точек границ	Координаты, м		Метод определения координат характерной точки	Средняя квадратическая погрешность положения характерной точки (Mt), м	Описание обозначения точки на местности (при наличии)
	X	Y			
1	2	3	4	5	6
1	338082,55	2287036,64	картометрический	5,0	-
2	338199,09	2287040,02	картометрический	5,0	-
3	338364,35	2286963,07	картометрический	5,0	-
4	338409,46	2286957,57	аналитический	2,5	-
5	338413,14	2286957,46	аналитический	2,5	-
6	338425,86	2286956,0	картометрический	5,0	-
7	338739,42	2286938,67	картометрический	5,0	-
8	338765,25	2286918,48	аналитический	2,5	-
9	338899,5	2286948,67	аналитический	2,5	-
10	338903,72	2286924,37	картометрический	5,0	-
11	339040,16	2286933,52	картометрический	5,0	-
12	339264,23	2287002,4	картометрический	5,0	-
13	339267,3	2287148,71	картометрический	5,0	-
14	339267,8	2287171,3	картометрический	5,0	-
15	339269,55	2287268,05	картометрический	5,0	-
16	339269,8	2287278,05	картометрический	5,0	-
17	339271,8	2287386,55	картометрический	5,0	-
18	339267,3	2287433,8	картометрический	5,0	-
19	339261,3	2287433,05	картометрический	5,0	-
20	339256,3	2287430,3	картометрический	5,0	-
21	339252,05	2287423,8	картометрический	5,0	-
22	339248,3	2287415,05	картометрический	5,0	-
23	339242,3	2287409,55	картометрический	5,0	-
24	339235,8	2287406,55	картометрический	5,0	-
25	339229,3	2287405,8	картометрический	5,0	-
26	339225,3	2287406,55	картометрический	5,0	-
27	339216,3	2287412,8	картометрический	5,0	-
28	339213,05	2287414,8	картометрический	5,0	-
29	339208,3	2287416,05	картометрический	5,0	-
30	339202,3	2287414,8	картометрический	5,0	-
31	339197,05	2287411,55	картометрический	5,0	-
32	339190,05	2287409,55	картометрический	5,0	-
33	339183,05	2287410,3	картометрический	5,0	-
34	339176,3	2287412,05	картометрический	5,0	-
35	339168,05	2287416,55	картометрический	5,0	-
36	339162,55	2287417,3	картометрический	5,0	-

ОПИСАНИЕ МЕСТОПОЛОЖЕНИЯ ГРАНИЦ
поселок Имени Мичурина Мичуринского
сельского поселения Лениногорского муниципального района
Республики Татарстан
(наименование объекта)

Сведения о местоположении границ объекта

37	339139,8	2287417,3	картометрический	5,0	-
38	339135,3	2287418,55	картометрический	5,0	-
39	339125,05	2287418,55	картометрический	5,0	-
40	339105,55	2287417,3	картометрический	5,0	-
41	339097,3	2287417,8	картометрический	5,0	-
42	339084,55	2287419,05	картометрический	5,0	-
43	339074,3	2287419,8	картометрический	5,0	-
44	339061,05	2287418,55	картометрический	5,0	-
45	339050,55	2287415,3	картометрический	5,0	-
46	339041,55	2287409,8	картометрический	5,0	-
47	339036,05	2287401,55	картометрический	5,0	-
48	339027,8	2287387,55	картометрический	5,0	-
49	339023,8	2287383,55	картометрический	5,0	-
50	339015,55	2287377,8	картометрический	5,0	-
51	339005,8	2287375,3	картометрический	5,0	-
52	338995,05	2287375,3	картометрический	5,0	-
53	338971,8	2287379,05	картометрический	5,0	-
54	338930,05	2287395,05	картометрический	5,0	-
55	338914,05	2287413,05	картометрический	5,0	-
56	338919,22	2287518,37	картометрический	5,0	-
57	338920,8	2287524,6	картометрический	5,0	-
58	338921,3	2287534,05	картометрический	5,0	-
59	338942,8	2287647,55	картометрический	5,0	-
60	338862,8	2287675,05	картометрический	5,0	-
61	338880,8	2287803,3	картометрический	5,0	-
62	338873,8	2287815,3	картометрический	5,0	-
63	338765,05	2287831,05	аналитический	2,5	-
64	338756,05	2287820,3	аналитический	2,5	-
65	338732,05	2287791,8	картометрический	5,0	-
66	338650,93	2287788,19	аналитический	2,5	-
67	338629,26	2287787,23	аналитический	2,5	-
68	338601,64	2287785,11	аналитический	2,5	-
69	338594,55	2287712,55	аналитический	2,5	-
70	338584,05	2287601,8	картометрический	5,0	-
71	338550,8	2287581,3	аналитический	2,5	-
72	338545,8	2287578,3	аналитический	2,5	-
73	338520,05	2287562,55	аналитический	2,5	-
74	338520,3	2287554,55	аналитический	2,5	-
75	338520,3	2287544,05	аналитический	2,5	-
76	338521,3	2287485,05	аналитический	2,5	-
77	338520,55	2287450,05	аналитический	2,5	-
78	338520,55	2287449,05	аналитический	2,5	-
79	338499,8	2287452,3	аналитический	2,5	-
80	338478,8	2287456,05	аналитический	2,5	-
81	338459,05	2287460,55	аналитический	2,5	-
82	338448,8	2287463,05	аналитический	2,5	-
83	338430,55	2287463,55	аналитический	2,5	-
84	338412,8	2287463,55	аналитический	2,5	-

ОПИСАНИЕ МЕСТОПОЛОЖЕНИЯ ГРАНИЦ
поселок Имени Мичурина Мичуринского
сельского поселения Лениногорского муниципального района
Республики Татарстан
(наименование объекта)

Сведения о местоположении границ объекта

85	338398,8	2287461,05	аналитический	2,5	-
86	338384,3	2287456,55	аналитический	2,5	-
87	338360,8	2287449,05	аналитический	2,5	-
88	338346,8	2287442,05	аналитический	2,5	-
89	338334,55	2287439,55	аналитический	2,5	-
90	338327,8	2287437,55	аналитический	2,5	-
91	338319,3	2287435,55	аналитический	2,5	-
92	338309,3	2287434,3	аналитический	2,5	-
93	338278,8	2287432,55	аналитический	2,5	-
94	338252,05	2287431,8	аналитический	2,5	-
95	338233,55	2287433,05	аналитический	2,5	-
96	338224,55	2287435,55	аналитический	2,5	-
97	338216,3	2287440,8	аналитический	2,5	-
98	338210,3	2287448,05	аналитический	2,5	-
99	338206,55	2287453,8	аналитический	2,5	-
100	338199,8	2287463,3	аналитический	2,5	-
101	338194,05	2287466,8	аналитический	2,5	-
102	338186,55	2287469,3	аналитический	2,5	-
103	338180,55	2287468,8	аналитический	2,5	-
104	338174,3	2287465,55	аналитический	2,5	-
105	338170,05	2287460,8	аналитический	2,5	-
106	338166,05	2287453,8	аналитический	2,5	-
107	338165,55	2287447,05	аналитический	2,5	-
108	338163,05	2287441,05	аналитический	2,5	-
109	338157,05	2287435,05	аналитический	2,5	-
110	338151,3	2287431,8	аналитический	2,5	-
111	338143,55	2287429,3	аналитический	2,5	-
112	338135,3	2287430,05	аналитический	2,5	-
113	338123,05	2287433,05	аналитический	2,5	-
114	338113,55	2287434,3	аналитический	2,5	-
115	338107,3	2287433,05	аналитический	2,5	-
116	338101,05	2287431,3	аналитический	2,5	-
117	338094,05	2287424,8	аналитический	2,5	-
118	338087,3	2287420,55	аналитический	2,5	-
119	338079,55	2287416,55	аналитический	2,5	-
120	338067,3	2287414,05	аналитический	2,5	-
121	338059,8	2287412,05	аналитический	2,5	-
122	338051,55	2287407,05	аналитический	2,5	-
123	338044,8	2287399,8	аналитический	2,5	-
124	338036,55	2287389,55	аналитический	2,5	-
125	338028,3	2287378,05	аналитический	2,5	-
126	338016,8	2287366,05	аналитический	2,5	-
127	338014,8	2287364,05	аналитический	2,5	-
128	337989,3	2287342,3	аналитический	2,5	-
129	337979,8	2287338,55	аналитический	2,5	-
130	337972,05	2287337,3	аналитический	2,5	-
131	337964,3	2287337,3	аналитический	2,5	-
132	337958,3	2287339,05	аналитический	2,5	-

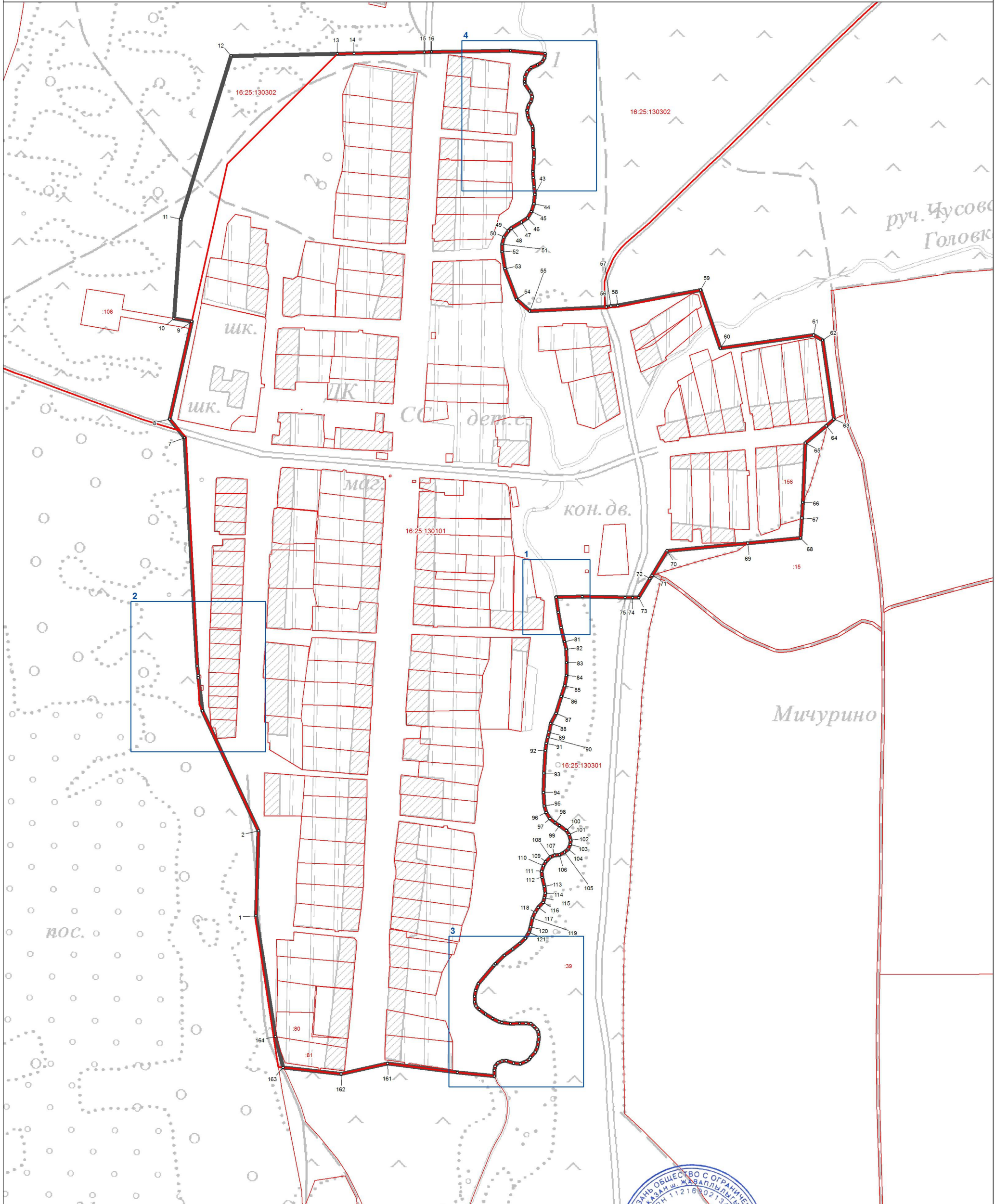
ОПИСАНИЕ МЕСТОПОЛОЖЕНИЯ ГРАНИЦ
поселок Имени Мичурина Мичуринского
сельского поселения Лениногорского муниципального района
Республики Татарстан
(наименование объекта)

Сведения о местоположении границ объекта

133	337953,8	2287343,8	аналитический	2,5	-
134	337947,3	2287352,05	аналитический	2,5	-
135	337941,05	2287362,3	аналитический	2,5	-
136	337936,55	2287371,05	аналитический	2,5	-
137	337936,05	2287374,8	аналитический	2,5	-
138	337934,05	2287386,55	аналитический	2,5	-
139	337934,55	2287399,3	аналитический	2,5	-
140	337934,55	2287407,55	аналитический	2,5	-
141	337934,05	2287414,3	аналитический	2,5	-
142	337930,3	2287419,3	аналитический	2,5	-
143	337926,55	2287423,05	аналитический	2,5	-
144	337922,8	2287424,8	аналитический	2,5	-
145	337916,05	2287425,55	аналитический	2,5	-
146	337908,55	2287424,8	аналитический	2,5	-
147	337901,8	2287423,55	аналитический	2,5	-
148	337895,3	2287420,55	аналитический	2,5	-
149	337887,8	2287414,05	аналитический	2,5	-
150	337885,3	2287412,3	аналитический	2,5	-
151	337882,3	2287408,05	аналитический	2,5	-
152	337879,05	2287400,05	аналитический	2,5	-
153	337879,8	2287391,05	аналитический	2,5	-
154	337883,55	2287380,8	аналитический	2,5	-
155	337883,05	2287375,05	аналитический	2,5	-
156	337880,3	2287369,3	аналитический	2,5	-
157	337875,8	2287365,3	аналитический	2,5	-
158	337870,3	2287364,55	аналитический	2,5	-
159	337862,05	2287364,55	аналитический	2,5	-
160	337867,06	2287313,8	картометрический	5,0	-
161	337879,68	2287217,75	картометрический	5,0	-
162	337865,01	2287153,7	картометрический	5,0	-
163	337874,05	2287074,05	аналитический	2,5	-
164	337916,38	2287063,42	аналитический	2,5	-
1	338082,55	2287036,64	картометрический	5,0	-
3. Сведения о характерных точках части (частей) границы объекта					
-	-	-	-	-	-


ОПИСАНИЕ МЕСТОПОЛОЖЕНИЯ ГРАНИЦ
поселок Имени Мичурина Мичуринского сельского поселения Лениногорского
муниципального района Республики Татарстан

(наименование объекта)
План границ объекта



Используемые условные знаки и обозначения:

- поворотная точка границы населенного пункта
- ▬ граница населенного пункта
- ▬ границы земельных участков
- ▬ границы кадастровых кварталов
- ▬ границы муниципальных образований



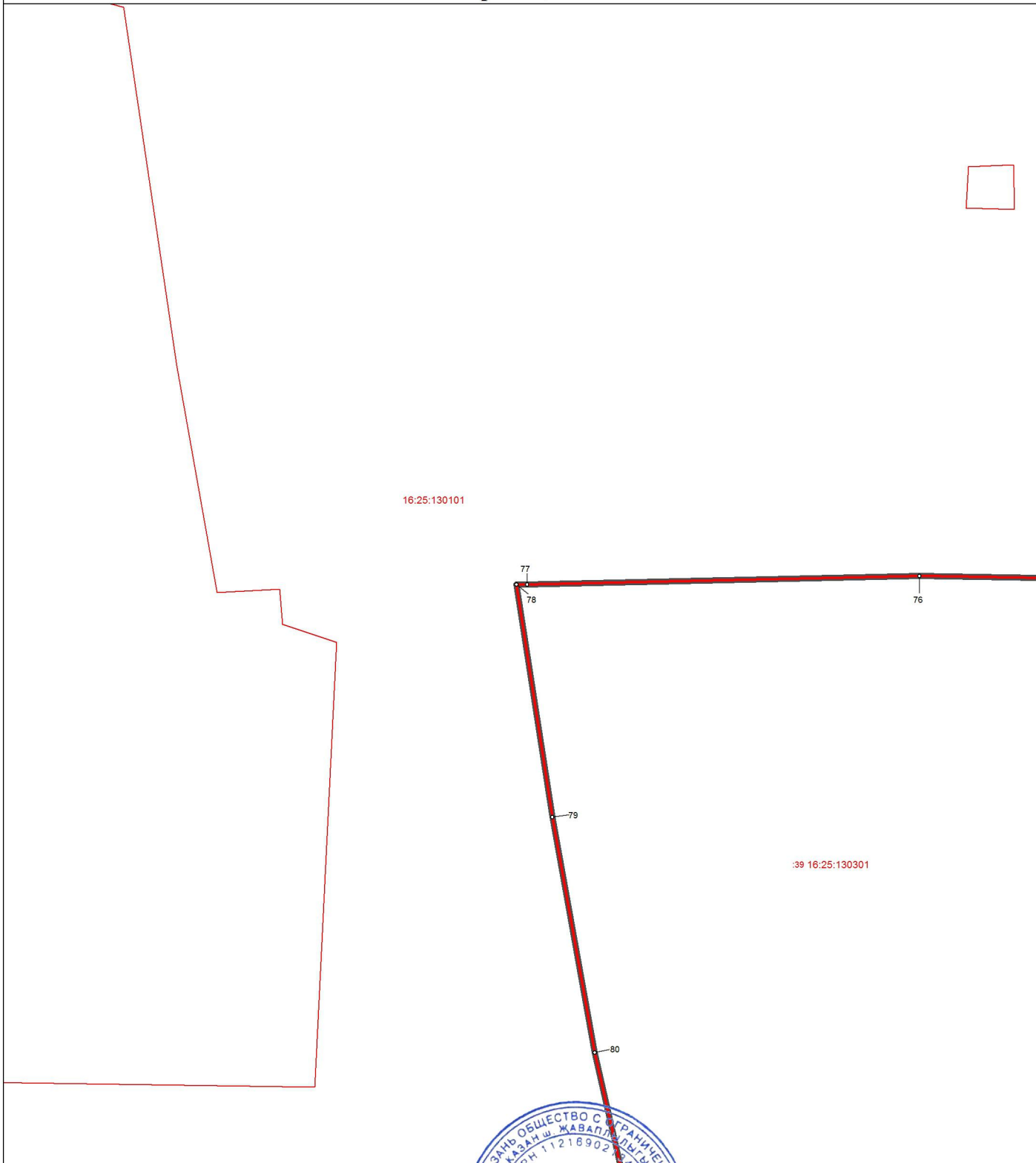
Подпись _____ Дата 1 февраля 2020 г.

Место для отиска печати лица, составившего описание местоположения границ объекта





ОПИСАНИЕ МЕСТОПОЛОЖЕНИЯ ГРАНИЦ
поселок Имени Мичурина Мичуринского сельского поселения Лениногорского
муниципального района Республики Татарстан

(наименование объекта)
План границ объекта

Выноска 1




Используемые условные знаки и обозначения:

- ° поворотная точка границы населенного пункта
-  граница населенного пункта
-  границы земельных участков
-  границы кадастровых кварталов
-  границы муниципальных образований



Масштаб 1 : 500



Подпись _____ Дата 1 февраля 2020 г.

Место для оттиска печати лица, составившего описание местоположения границ объекта

ОПИСАНИЕ МЕСТОПОЛОЖЕНИЯ ГРАНИЦ
поселок Имени Мичурина Мичуринского сельского поселения Лениногорского
муниципального района Республики Татарстан

(наименование объекта)
План границ объекта

Выноска 2

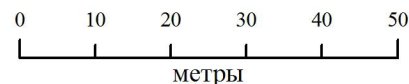


Используемые условные знаки и обозначения:

- ° поворотная точка границы населенного пункта
- граница населенного пункта
- границы земельных участков
- границы кадастровых кварталов
- границы муниципальных образований



Масштаб 1 : 1000



Подпись _____

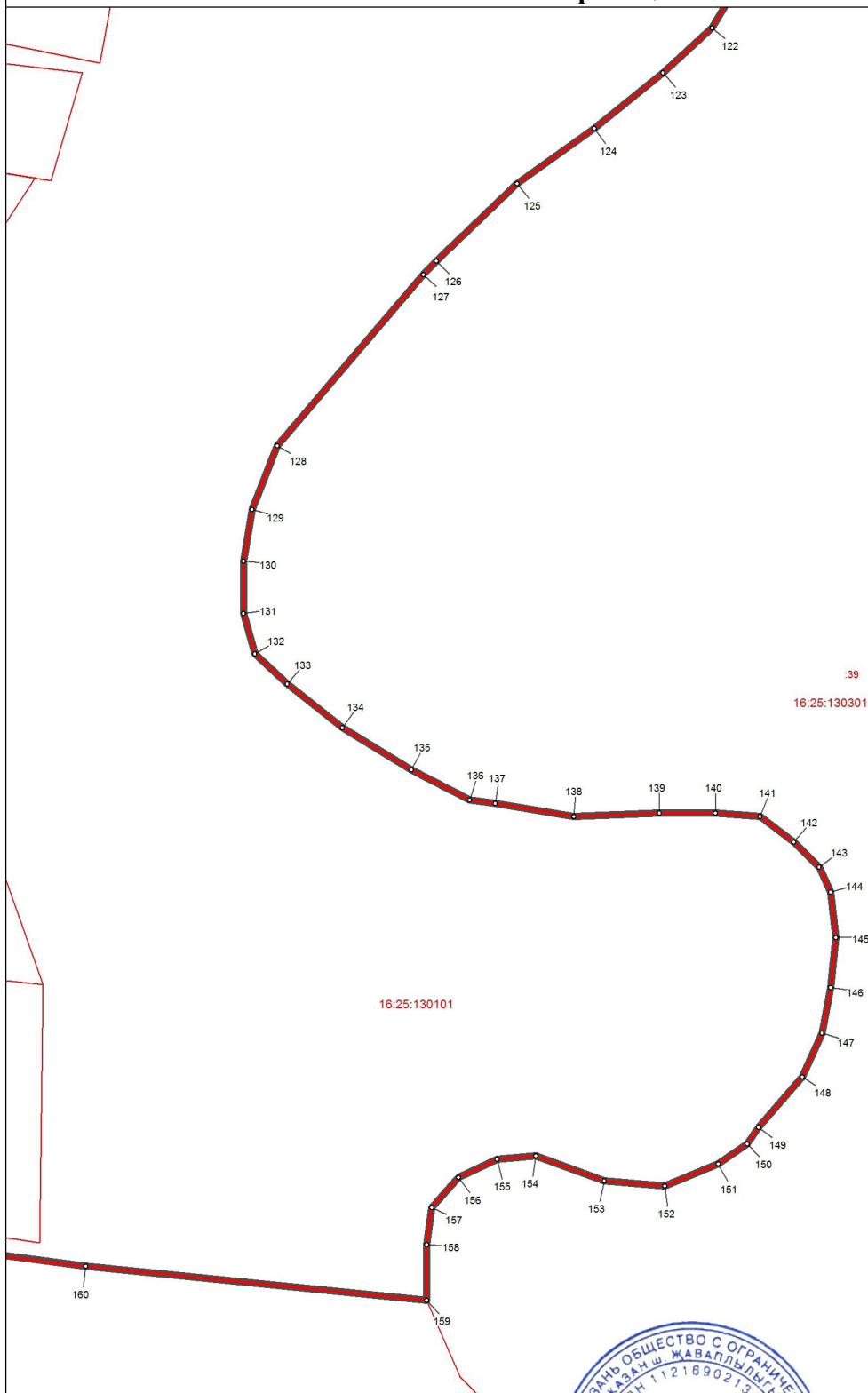
Дата 1 февраля 2020 г.

Место для оттиска печати лица, составившего описание местоположения границ объекта

ОПИСАНИЕ МЕСТОПОЛОЖЕНИЯ ГРАНИЦ
поселок Имени Мичурина Мичуринского сельского поселения Лениногорского
муниципального района Республики Татарстан

(наименование объекта)
План границ объекта

Выноска 3

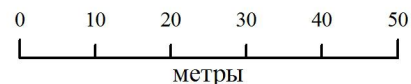


Используемые условные знаки и обозначения:

- ° поворотная точка границы населенного пункта
- граница населенного пункта
- границы земельных участков
- границы кадастровых кварталов
- границы муниципальных образований



Масштаб 1 : 1000



Подпись _____

Дата 1 февраля 2020 г.

Место для оттиска печати лица, составившего описание местоположения границ объекта

**ОПИСАНИЕ МЕСТОПОЛОЖЕНИЯ ГРАНИЦ
поселок Имени Мичурина Мичуринского сельского поселения Лениногорского
муниципального района Республики Татарстан**

(наименование объекта)
План границ объекта

Выноска 4

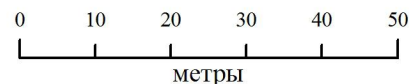


Используемые условные знаки и обозначения:

- ° поворотная точка границы населенного пункта
- граница населенного пункта
- границы земельных участков
- границы кадастровых кварталов
- границы муниципальных образований



Масштаб 1 : 1000



Подпись _____ Дата 1 февраля 2020 г.

Место для оттиска печати лица, составившего описание местоположения границ объекта

**ОПИСАНИЕ МЕСТОПОЛОЖЕНИЯ ГРАНИЦ НАСЕЛЕННОГО
ПУНКТА С. НОВОЕ СЕРЕЖКИНО МИЧУРИНСКОГО СЕЛЬСКОГО
ПОСЕЛЕНИЯ ЛЕНИНОГОРСКОГО МУНИЦИПАЛЬНОГО РАЙОНА
РЕСПУБЛИКИ ТАТАРСТАН**

ОПИСАНИЕ МЕСТОПОЛОЖЕНИЯ ГРАНИЦ
село Новое Серезкино Мичуринского
сельского поселения Лениногорского муниципального района
Республики Татарстан
(наименование объекта местоположение границ, которого описано
(далее - объект))

Сведения об объекте

N п/п	Характеристики объекта	Описание характеристик
1	2	3
1.	Местоположение объекта	граница населенного пункта село Новое Серезкино Мичуринского сельского поселения Лениногорского муниципального района Республики Татарстан
2.	Площадь объекта \pm величина погрешности определения площади (P \pm Δ P)	1075151,0 кв. м. \pm 622,0 кв. м.
3.	Иные характеристики объекта	-

ОПИСАНИЕ МЕСТОПОЛОЖЕНИЯ ГРАНИЦ
село Новое Серезкино Мичуринского
сельского поселения Лениногорского муниципального района
Республики Татарстан
(наименование объекта)

Сведения о местоположении границ объекта

1. Система координат **СК кадастрового округа (МСК-16), зона 2**

2. Сведения о характерных точках границ объекта

Обозначение характерных точек границ	Координаты, м		Метод определения координат характерной точки	Средняя квадратическая погрешность положения характерной точки (Mt), м	Описание обозначения точки на местности (при наличии)
	X	Y			
1	2	3	4	5	6
1	338891,6	2279990,42	картометрический	5,0	-
2	338892,57	2279985,29	картометрический	5,0	-
3	338896,09	2279966,57	картометрический	5,0	-
4	339011,52	2279644,53	картометрический	5,0	-
5	339112,46	2279413,77	картометрический	5,0	-
6	339230,2	2279156,45	аналитический	2,5	-
7	339355,52	2279150,07	аналитический	2,5	-
8	339412,27	2279169,55	аналитический	2,5	-
9	339521,57	2279235,4	аналитический	2,5	-
10	339529,06	2279235,92	аналитический	2,5	-
11	339533,0	2279236,2	аналитический	2,5	-
12	339657,54	2279245,23	аналитический	2,5	-
13	339682,0	2279247,0	аналитический	2,5	-
14	339720,55	2279465,47	аналитический	2,5	-
15	339736,35	2279562,65	аналитический	2,5	-
16	339771,26	2279751,16	аналитический	2,5	-
17	339776,14	2279777,51	аналитический	2,5	-
18	339780,82	2279802,82	аналитический	2,5	-
19	339782,28	2279810,71	аналитический	2,5	-
20	339796,02	2279884,89	аналитический	2,5	-
21	339805,16	2279915,22	аналитический	2,5	-
22	339806,42	2279919,39	аналитический	2,5	-
23	339866,47	2280118,66	аналитический	2,5	-
24	339869,64	2280129,21	аналитический	2,5	-
25	339896,85	2280219,49	аналитический	2,5	-
26	339889,63	2280418,88	аналитический	2,5	-
27	339889,15	2280432,17	аналитический	2,5	-
28	339888,4	2280453,0	аналитический	2,5	-
29	339832,03	2280551,34	аналитический	2,5	-
30	339812,7	2280596,7	аналитический	2,5	-
31	339788,7	2280648,7	аналитический	2,5	-
32	339780,7	2280669,45	аналитический	2,5	-
33	339724,2	2280659,45	аналитический	2,5	-
34	339706,2	2280653,7	аналитический	2,5	-
35	339690,45	2280650,45	аналитический	2,5	-
36	339669,45	2280648,7	аналитический	2,5	-

ОПИСАНИЕ МЕСТОПОЛОЖЕНИЯ ГРАНИЦ
село Новое Серезкино Мичуринского
сельского поселения Лениногорского муниципального района
Республики Татарстан
(наименование объекта)

Сведения о местоположении границ объекта

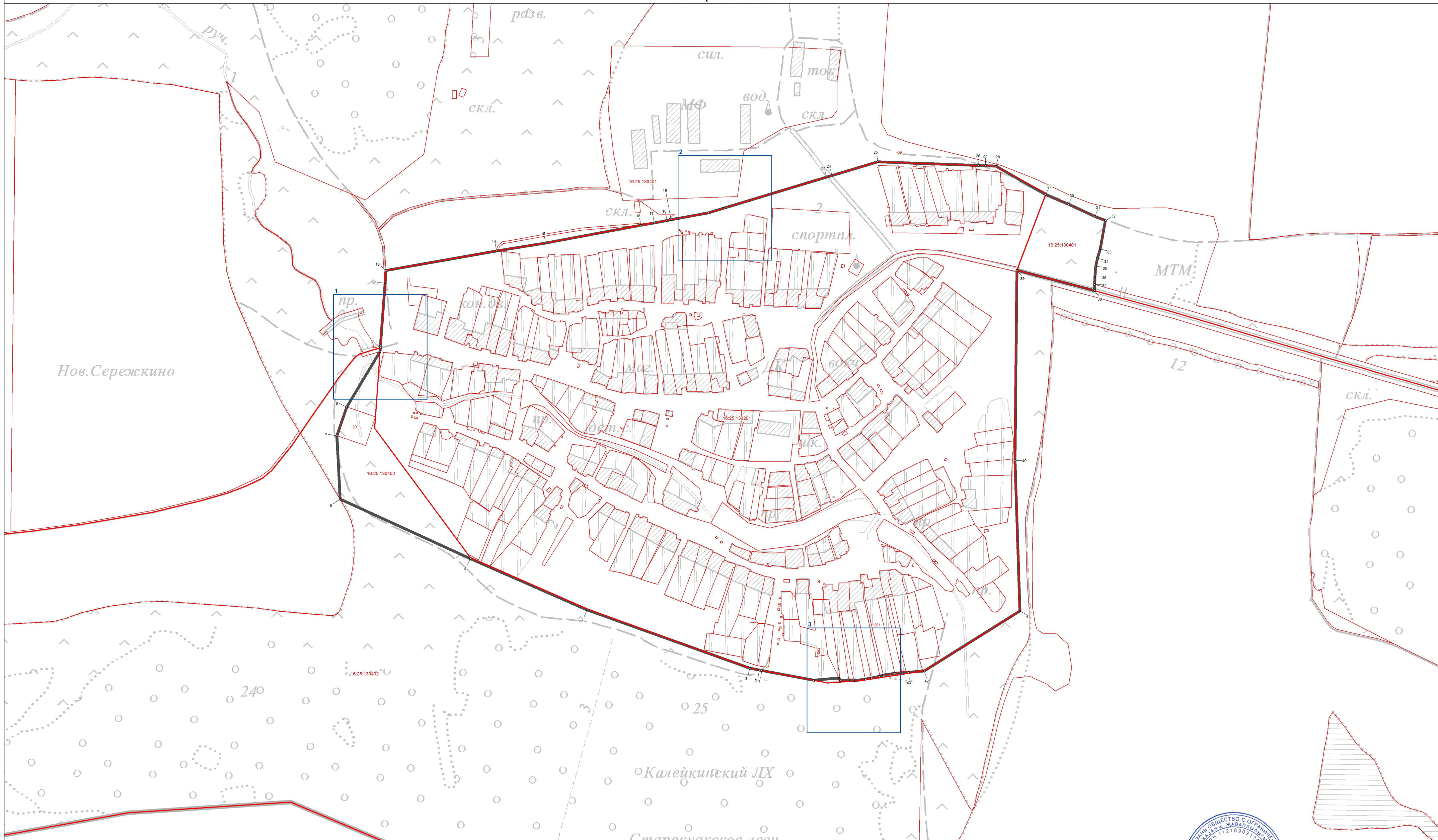
37	339654,45	2280648,2	аналитический	2,5	-
38	339642,26	2280647,97	картометрический	5,0	-
39	339682,63	2280494,57	картометрический	5,0	-
40	339306,64	2280490,9	картометрический	5,0	-
41	339009,09	2280500,58	картометрический	5,0	-
42	338890,84	2280311,34	картометрический	5,0	-
43	338888,29	2280280,74	картометрический	5,0	-
44	338885,81	2280253,23	аналитический	2,5	-
45	338882,81	2280230,34	аналитический	2,5	-
46	338880,27	2280223,39	аналитический	2,5	-
47	338876,62	2280206,79	аналитический	2,5	-
48	338874,63	2280194,63	аналитический	2,5	-
49	338871,2	2280172,4	аналитический	2,5	-
50	338873,09	2280172,05	аналитический	2,5	-
51	338872,77	2280162,18	аналитический	2,5	-
52	338871,61	2280145,21	аналитический	2,5	-
53	338876,58	2280142,81	картометрический	5,0	-
54	338872,33	2280092,77	картометрический	5,0	-
1	338891,6	2279990,42	картометрический	5,0	-

3. Сведения о характерных точках части (частей) границы объекта

-	-	-	-	-	-
---	---	---	---	---	---

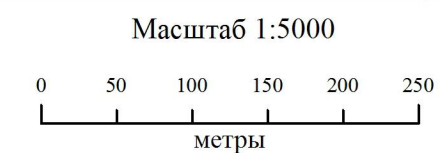
ОПИСАНИЕ МЕСТОПОЛОЖЕНИЯ ГРАНИЦ
село Новое Серезкино Мичуринского сельского поселения Лениногорского
муниципального района Республики Татарстан

(наименование объекта)
План границ объекта



Используемые условные знаки и обозначения:

- поворотная точка границы населенного пункта
- граница населенного пункта
- граница земельных участков
- граница кадастровых кварталов
- граница муниципальных образований



Подпись _____ Дата 1 февраля 2020 г.

**ОПИСАНИЕ МЕСТОПОЛОЖЕНИЯ ГРАНИЦ
село Новое Серезкино Мичуринского сельского поселения Лениногорского
муниципального района Республики Татарстан**

(наименование объекта)
План границ объекта

Выноска 1

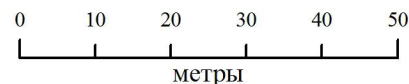


Используемые условные знаки и обозначения:

- ° поворотная точка границы населенного пункта
- граница населенного пункта
- границы земельных участков
- границы кадастровых кварталов
- границы муниципальных образований



Масштаб 1 : 1000



Подпись _____

Дата 1 февраля 2020 г.

Место для оттиска печати лица, составившего описание местоположения границ объекта

**ОПИСАНИЕ МЕСТОПОЛОЖЕНИЯ ГРАНИЦ
село Новое Серезкино Мичуринского сельского поселения Лениногорского
муниципального района Республики Татарстан**

(наименование объекта)
План границ объекта

Выноска 2

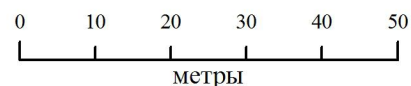


Используемые условные знаки и обозначения:

- ° поворотная точка границы населенного пункта
- граница населенного пункта
- границы земельных участков
- границы кадастровых кварталов
- границы муниципальных образований



Масштаб 1 : 1000



Подпись _____ Дата 1 февраля 2020 г.

Место для оттиска печати лица, составившего описание местоположения границ объекта





**ОПИСАНИЕ МЕСТОПОЛОЖЕНИЯ ГРАНИЦ
село Новое Серезкино Мичуринского сельского поселения Лениногорского
муниципального района Республики Татарстан**

(наименование объекта)
План границ объекта

Выноска 3

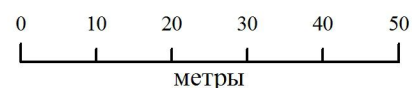


Используемые условные знаки и обозначения:

- ° поворотная точка границы населенного пункта
-  граница населенного пункта
-  границы земельных участков
-  границы кадастровых кварталов
-  границы муниципальных образований



Масштаб 1 : 1000



Подпись _____

Дата 1 февраля 2020 г.

Место для оттиска печати лица, составившего описание местоположения границ объекта