Акционерное общество
КАЗАНСКИЙ ИНСТИТУТ ПО ПРОЕКТИРОВАНИЮ
ОБЪЕКТОВ НЕФТЯНОЙ ПРОМЫШЛЕННОСТИ

Рег. № 202 СРО «ВК-САПР» от 01 июня 2017 г.

Заказчик –ПАО «Татнефть» им. В.Д. Шашина

ОБУСТРОЙСТВО ДОПОЛНИТЕЛЬНЫХ СКВАЖИН НОВО-ЕЛХОВСКОГО НЕФТЯНОГО МЕСТОРОЖДЕНИЯ. 7 ЭТАП

ДОКУМЕНТАЦИЯ ПО ПЛАНИРОВКЕ ТЕРРИТОРИИ

ПРОЕКТ ПЛАНИРОВКИ ТЕРРИТОРИИ

Основная часть

2613-ППТ-ОЧ

Том 1

2019

Акционерное общество
КАЗАНСКИЙ ИНСТИТУТ ПО ПРОЕКТИРОВАНИЮ
ОБЪЕКТОВ НЕФТЯНОЙ ПРОМЫШЛЕННОСТИ

Рег. № 202 СРО «ВК-САПР» от 01 июня 2017 г.

Заказчик – ПАО «Татнефть» им. В.Д. Шашина

ОБУСТРОЙСТВО ДОПОЛНИТЕЛЬНЫХ СКВАЖИН НОВО-ЕЛХОВСКОГО НЕФТЯНОГО МЕСТОРОЖДЕНИЯ. 7 ЭТАП

ДОКУМЕНТАЦИЯ ПО ПЛАНИРОВКЕ ТЕРРИТОРИИ

ПРОЕКТ ПЛАНИРОВКИ ТЕРРИТОРИИ

Основная часть

2613-ППТ-ОЧ

Том 1

Главный инженер Н.А. Кузьмин

Главный инженер проекта А.В. Беляев

2019

Обозначение	Наименование	Примечание	
		лист	стр.
2613-ППТ-ОЧ-С	Содержание тома 1	1	2
2613- ППТ-СП	Состав проектной документации	1	3
2613-ППТ-ОЧ-ПЗ	Пояснительная записка	1-64	4-66
Графическая часть			
2613-ППТ-ОЧ-КПТ-ГЧ	Схема на кадастровом плане территори	1	67
	М 1:70000		
2613-ППТ-ОЧ-ГЧ	Чертеж планировки территории М 1:1000	31	68-98

Взам. инв. №

Подп. и дата

Инв. № подл.

Изм.	Кол.уч.	Лист	№ док.	Подп.	Дата	2613-ППТ-ОЧ-ПЗ			
ГИП		Беляев			12.19	«Обустройство дополнительных скважин Ново-Елховского нефтяного месторождения. 7 этап» Проект планировки территории Основная часть Пояснительная записка	Стадия	Лист	Листов
Разраб.							П		64
Н.контр.							НЕФТЕХИМ ПРОЕКТ		

Номер тома	Обозначение	Наименование	Примечание
1	2613-ППТ-ОЧ	Проект планировки территории. Основная часть.	
2	2613-ППТ-МО	Проект планировки территории. Материалы по обоснованию.	
3	2613-ПМТ	Проект межевания территории.	

Взам. инв. №

Подп. и дата

Инв. № подл.

Изм.	Кол.уч.	Лист	№ док.	Подп.	Дата
ГИП		Беляев			12.19
Разраб.					
Н.контр.					

2613-ППТ-СП

«Обустройство дополнительных скважин Ново-Елховского нефтяного месторождения. 7 этап»
Состав документации по планировке территории

Стадия	Лист	Листов
П		1

НЕФТЕХИМ ПРОЕКТ

Содержание

1 Введение 5

1.1 Основание для проектирования 5

1.2 Исходные данные для проектирования 5

1.3 Перечень используемых нормативных документов 6

2 Положение о размещении объектов капитального строительства 7

3 Характеристика планируемого развития территории, в том числе плотности и параметрах застройки территории 9

3.1 Характеристика планируемого развития территории 9

3.2 Плотность застройки территории 9

3.3 Параметры застройки территории 9

4 Характеристика развития систем социального, транспортного обслуживания и инженерно-технического обеспечения, необходимых для развития территории 20

4.1 Характеристика развития систем социального обслуживания 20

4.2 Транспортное обслуживание и инженерно-техническое обеспечение 21

5 Согласование и утверждение документации 21

Приложение А Техническое задание 24

Приложение Б Письмо ПАО «Татнефть» им. В.Д. Шашина № 205761/06-20-ПУпр(002) от 11.11.2019г. 47

Приложение В Письмо Исполнительному комитету Альметьевского МР РТ № согл-1326525303-1 от 20.12.2019г. о подготовке документации по проекту планировки территории и проекту межевания территории для объекта ПАО «Татнефть». 57

Приложение Г Постановление о подготовке документации по проекту планировки территории и проекту межевания территории Исполнительного комитета Альметьевского МР РТ № 89 от 28.01.2020г. 59

Приложение Д Публикация постановления о подготовке документации по проекту планировки территории и проекту межевания территории Альметьевского МР РТ № 89 от 28.01.2020г. 62

Приложение Е Постановление о назначени публичных слушаний главы Альметьевского МР РТ 65

Приложение Ж Публикация постановления о назначении публичных слушаний главы Альметьевского МР РТ 66

Приложение И Протокол публичных слушаний Альметьевского МР РТ 67

Приложение К Заключение о результатах публичных слушаний Альметьевского МР 68

Приложение Л Публикация заключения о результатах публичных слушаний главы Альметьевского МР РТ 69

Приложение М Постановление об утверждении проекта планировки и межевания территории Альметьевского МР РТ 70

Приложение Н Публикация постановления об утверждении проекта планировки и межевания территории Альметьевского МР РТ 71

Приложение П Письмо Исполнительному комитету Лениногорского МР РТ № согл-13265443462-1 от 25.12.2019г. о подготовке документации по проекту планировки территории и проекту межевания территории для объекта ПАО «Татнефть». 72

Приложение Р Постановление о подготовке документации по проекту планировки территории и проекту межевания территории исполнительного комитета Лениногорского МР РТ № 58 от 23.01.2020г. 74

Приложение С Публикация постановления о подготовке документации по проекту планировки территории и проекту межевания территории Лениногорского МР РТ на официальном сайте района 75

Приложение Т Постановление о назначении публичных слушаний главы Лениногорского МР РТ 76

Приложение У Публикация постановления о назначении публичных слушаний главы Лениногорского МР РТ 77

Приложение Ф Протокол публичных слушаний Лениногорского МР РТ 78

Приложение Х Заключение о результатах публичных слушаний Лениногорского МР РТ 79

Приложение Ц Публикация заключения о результатах публичных слушаний главы Лениногорского МР РТ 80

Приложение Ш Постановление об утверждении проекта планировки и межевания территории Лениногорского МР РТ 81

Приложение Щ Публикация постановления об утверждении проекта планировки и межевания территории Лениногорского МР РТ 82

Приложение Э Письмо Исполнительному комитету Заинского МР РТ № согл-1326543387-1 от 25.12.2019г. о подготовке документации по проекту планировки территории и проекту межевания территории для объекта ПАО «Татнефть 83

Приложение Ю Постановление о подготовке документации по проекту планировки территории и проекту межевания территории исполнительного комитета Заинского МР РТ № 666 от 28.12.2019г. 85

Приложение Я Публикация постановления о подготовке документации по проекту планировки территории и проекту межевания территории Заинского МР РТ № 666 от 28.12.2019г. 87

Приложение АА Постановление о назначении публичных слушаний главы Заинского МР РТ 88

Приложение АБ Публикация постановления о назначении публичных слушаний главы Заинского МР РТ 89

Приложение АВ Протокол публичных слушаний Заинского МР РТ 90

Приложение АГ Заключение о результатах публичных слушаний Заинского МР РТ 91

Приложение АД Публикация заключения о результатах публичных слушаний главы Заинского МР РТ 92

Приложение АЕ Постановление об утверждении проекта планировки и межевания территории Заинского МР РТ 93

Приложение АЖ Публикация постановления об утверждении проекта планировки и межевания территории Заинского МР РТ 94

Принятые сокращения

ЗУ	Земельный участок
КПТ	Кадастровый план территории
ТП	Территориальное планирование
КПЗУ	Кадастровый план земельного участка

1 Введение

Проект планировки территории и проект межевания территории по объекту: «Обустройство дополнительных скважин Ново-Елховского нефтяного месторождения. 7 этап» разработан согласно требованиям законодательных актов и рекомендаций нормативных документов.

Заказчик: ПАО «Татнефть» им. В.Д. Шашина, 423450, РТ, г. Альметьевск, ул. Ленина, д. 75

Исполнитель: АО «Нефтехимпроект», 420061, РТ, г. Казань, ул. Н. Ершова, д. 29. Свидетельство № 1392 от 25.10.2019г.

Основой разработки проекта планировки территории и проекта межевания территории послужили исходные данные, полученные от Заказчика, а также документация по территориальному планированию местных органов власти и сведений из Росреестра (КПТ, КПЗУ).

1.1 Основание для проектирования

Основанием для проектирования послужило техническое задание на выполнение проектов планировки территории и проектов межевания территории по объектам ПАО "Татнефть" имени В.Д. Шашина.

1.2 Исходные данные для проектирования

Для выполнения работ по разработки проекта планировки территории и проекта межевания территории Заказчиком были переданны следующие исходные данные по объекту «Обустройство дополнительных скважин Ново-Елховского нефтяного месторождения. 7 этап»:

- проектная документация по объекту «Обустройство дополнительных скважин Ново-Елховского нефтяного месторождения. 7 этап», разработанная АО «Нефтехимпроект», г. Казань, в 2019г.

1.3 Перечень используемых нормативных документов

Федеральный закон от 29.12.2004 N 190-ФЗ	Градостроительный кодекс Российской Федерации
Федеральный закон от 25.10.2001 N 136-ФЗ	Земельный кодекс Российской Федерации
Правила землепользования и застройки	Муниципального района Лениногорский Республики Татарстан
Правила землепользования и застройки	Муниципального района Альметьевский Республики Татарстан
Правила землепользования и застройки	Муниципального района Заинский Республики Татарстан
Постановление Правительства РФ от 16.02.08 № 87	Положение о составе разделов проектной документации и требованиях к их содержанию
ГОСТ Р 21.1101-2013	СПДС. Основные требования к проектной и рабочей документации
СН 459-74	Нормы отвода земель для нефтяных и газовых скважин
СН 456-73	Нормы отвода земель для магистральных водоводов и канализационных коллекторов
СН 461-74	Нормы отвода земель для линий связи
14278тм-т1	Нормы отвода земель для электрических сетей напряжением 0,38-750кВ
СН 467-74	Нормы отвода земель для автомобильных дорог
СП 284.1325800.2016	Трубопроводы промысловые для нефти и газа. Правила проектирования и производства работ
Постановление Правительства РФ от 12.05.2017 N 564	Об утверждении Положения о составе и содержании проектов планировки территории, предусматривающих размещение одного или нескольких линейных объектов
Постановление Правительства РФ от 24.02.2009 N 160	О порядке установления охранных зон объектов электросетевого хозяйства и особых условий использования земельных участков, расположенных в границах таких зон
Постановление Правительства РФ от 09.06.1995 N 578	Об утверждении Правил охраны линий и сооружений связи Российской Федерации
РД 39-132-94	Правила по эксплуатации, ревизии, ремонту и отбраковке нефтепромысловых трубопроводов
СанПиН 2.2.1/2.1.1.1200-03	Санитарно-защитные зоны и санитарная классификация предприятий, сооружений и иных объектов
СП 124.13330.2012	Свод правил. Тепловые сети
СанПиН 2.1.4.027-95	Зоны санитарной охраны источников водоснабжения и водопроводов хозяйственно-питьевого назначения
Федеральный закон от 08.11.2007 N 257-ФЗ	Об автомобильных дорогах и о дорожной деятельности в Российской Федерации и о внесении изменений в отдельные законодательные акты Российской Федерации

2 Положение о размещении объектов капитального строительства

В административном отношении данный объект расположен в Лениногорском, Альметьевском и Заинском муниципальных районах Республики Татарстан.

Ближайшие к району работ населенные пункты:

- н.п. Старая Варваринка Урмышлинского сельского поселения Лениногорского муниципального района находиться в 2,4 км. юго-восточнее от проектируемой скважины № 799;
- н.п. Нагорное Кичуйского сельского поселения Альметьевского муниципального района находиться в 1,3 км. юго-восточнее от проектируемой скважины № 539;
- н.п. Кичуй Кичуйского сельского поселения Альметьевского муниципального района находиться в 1.6 км. западнее от проектируемой скважины № 539;
- н.п. Рождественка Аппаковского сельского поселения Альметьевского муниципального района находиться в 0,9 км. юго-западнее от проектируемого куста скважин № 11862;
- н.п. Аппаково Аппаковского сельского поселения Альметьевского муниципального района находиться в 1,1 км. юго-западнее от проектируемого куста скважин № 8645;
- н.п. Ильтень-Бута Аппаковского сельского поселения Альметьевского муниципального района находиться в 1,2 км. юго-западнее от проектируемого куста скважин № 8621;
- н.п. Молодежный Альметьевского сельского поселения Альметьевского муниципального района находиться в 2,1 км. северо-восточнее от проектируемого куста скважин № 8842;
- н.п. Новая Елань Ерсубайкинского сельского поселения Альметьевского муниципального района находиться в 2,7 км. северо-западнее от проектируемого куста скважин № 11861;
- н.п. Русский Акташ Русско-Акташского сельского поселения Альметьевского муниципального района находиться в 2,2 км. восточнее от проектируемой скважины № 6266;
- п.п. Старое Маврино Старо-Мавринского сельского поселения Заинского муниципального района находиться в 0,9 км. западнее от проектируемой скважины № 1384;
- н.п. Новое Маврино Старо-Мавринского сельского поселения Заинского муниципального района находиться в 0,5 км. восточнее от проектируемой скважины № 1542;
- н.п. Киселевка Александро-Слободского сельского поселения Заинского муниципального района находиться в 1,2 км. южнее от проектируемого куста скважин № 7648;
- н.п. Александровская Слобода Александро-Слободского сельского поселения Заинского муниципального района находиться в 2,7 км. юго-западнее от проектируемого куста скважин № 9108;

- н.п. Налим Верхненалимского сельского поселения Заинского муниципального района находиться в 2,6 км. восточнее от проектируемого куста скважин № 7631.

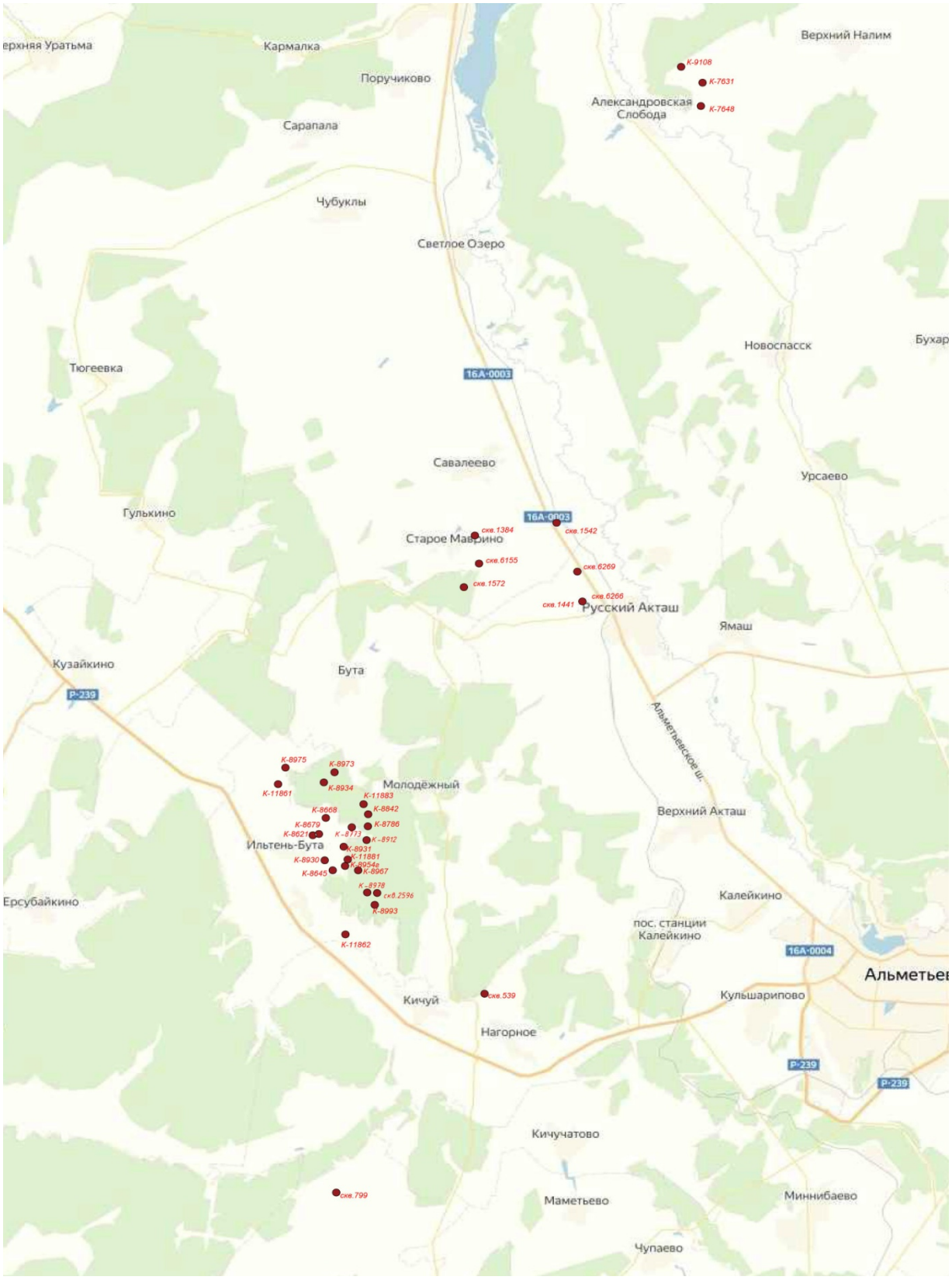

Рисунок 1. Обзорная схема района работ

3 Характеристика планируемого развития территории, в том числе плотности и параметрах застройки территории

3.1 Характеристика планируемого развития территории

Расположение проектируемых сооружений объекта «Обустройство дополнительных скважин Ново-Елховского нефтяного месторождения. 7 этап» выполнено с учетом расположения существующих зданий и сооружений, наземных и подземных инженерных коммуникаций, внутренних проездов и подъездов, а также с учетом существующего рельефа местности. Объектом предусматривается строительство:

- Нефтепровод;
- Водовод;
- ЛЭП;
- Обустройство добывающих скважин;
- КТП.

3.2 Плотность застройки территории

Земельные участки, предусмотренные для размещения проектируемых сооружений, имеют следующие характеристики застройки:

- площадь охранной зоны нефтепровода составляет – 433800 м²;
- площадь охранной зоны водовода составляет – 40850 м²;
- площадь охранной зоны ВЛ составляет – 237712 м²;
- площадь охранной зоны кустов скважин составляет – 290249 м²;
- общая площадь охранных зон (площадь промышленно-хозяйственного освоения территории) – 1002611 м².;
- площадь застройки – 100261,1 м².;
- плотность застройки – 10 %.

3.3 Параметры застройки территории

Площадь отвода земли для линейных сооружений образована территориями полос землеотвода инженерных коммуникаций.

Проектом приняты следующая ширина полос землеотвода для проектируемых инженерных коммуникаций в соответствии с нормами отвода земель – Письмо ПАО «Татнефть» им. В.Д. Шашина № 205761/06-20-ПУпр(002) от 11.11.2019г. (приложение Б), Постановления Правительства РФ № 564 от 12.05.2017г. «Об утверждении Положения о составе и содержании проектов планировки территории, предусматривающих размещение одного или нескольких линейных объектов», СП 284.1325800.2016 «Трубопроводы промысловые для нефти и газа. Правила проектирования и производства работ», Правила охраны магистральных трубопроводов (утв.постановлением Федерального горного и промышленно-

го надзора России от 24.04.1992г. №9), Постановление Правительства РФ от 24.02.2009г. № 160 «О порядке установления охранных зон объектов электросетевого хозяйства и особых условий использования земельных участков, расположенных в границах таких зон»:

- Нефтепровод – 50 м;
- Водовод – 50 м;
- ЛЭП – 20 м.

Координаты территории образуемой площадями полосами землеотвода приведены в Таблице №1.

Таблица 1. Координаты поворотных точек полосы отвода.

N точек	X	Y
Куст 8679-8621		
1	2292249,30	383084,85
2	2292213,68	383080,55
3	2292213,20	383083,92
4	2292243,86	383087,63
5	2292199,11	383105,05
6	2292213,99	383142,83
7	2292209,91	383144,44
8	2292208,41	383140,62
9	2292184,90	383149,87
10	2292240,47	383293,24
11	2292335,29	383282,14
12	2292343,93	383234,34
13	2292353,37	383242,31
14	2292350,88	383243,78
15	2292350,83	383245,73
16	2292358,88	383246,96
17	2292505,14	383369,87
18	2292500,64	383453,29
19	2292561,10	383494,36
20	2292589,19	383453,00
21	2292552,09	383427,79
22	2292555,37	383366,96
23	2292611,56	383277,95
24	2292715,10	383413,76
25	2292730,60	383427,63
26	2292743,94	383412,73
27	2292729,85	383400,13
28	2292610,02	383242,93
29	2292595,79	383204,01
30	2292423,86	383093,39
31	2292354,82	383178,16
32	2292299,81	383131,94

N точек	X	Y
33	2292289,66	383135,94
34	2292282,85	383118,64
35	2292265,35	383125,54
Куст 8668		
1	2292753,12	383848,47
2	2292763,96	383867,26
3	2292732,93	383884,70
4	2292734,41	383887,28
5	2292718,48	383889,38
6	2292712,92	383879,74
7	2292701,92	383885,69
8	2292579,86	383866,59
9	2292576,77	383886,35
10	2292705,50	383906,49
11	2292722,92	383897,08
12	2292721,19	383894,09
13	2292737,12	383891,98
14	2292768,30	383946,03
15	2292814,21	383919,55
16	2292802,87	383899,89
17	2292867,88	383834,23
18	2292986,61	383954,48
19	2293022,19	383919,35
20	2292867,93	383763,12
21	2292796,21	383835,55
22	2292788,79	383829,45
23	2292799,88	383815,90
24	2292787,40	383813,72
25	2292771,14	383812,64
26	2292775,54	383820,99
Куст 8773		
1	2293795,76	383455,13
2	2293793,00	383426,32

N точек	X	Y
3	2293666,54	383438,54
4	2293678,72	383564,63
5	2293737,95	383586,99
6	2293817,84	383599,72
7	2293818,55	383607,11
8	2293838,46	383605,19
9	2293838,20	383602,45
10	2293931,62	383615,12
11	2294005,90	383514,86
12	2293965,73	383485,09
13	2293939,29	383520,77
14	2293936,60	383492,23
15	2293952,68	383473,80
16	2293917,93	383443,47
17	2293913,49	383443,90
18	2293910,20	383409,86
19	2294007,97	383400,40
20	2294016,87	383475,57
21	2294066,52	383469,69
22	2294051,87	383345,93
23	2293855,62	383364,90
24	2293863,71	383448,57
Куст 11883		
1	2294324,75	384554,75
2	2294391,29	384493,48
3	2294356,63	384460,32
4	2294353,61	384464,13
5	2294353,62	384474,85
6	2294335,56	384491,47
7	2294326,45	384481,58
8	2294375,70	384436,02
9	2294300,25	384356,30
10	2294228,34	384312,37
11	2294184,93	384352,51
12	2294218,87	384389,22
13	2294234,53	384374,74
14	2294268,50	384395,50
15	2294304,62	384433,66
16	2294266,70	384468,73
17	2294282,92	384486,17
18	2294271,17	384497,17
19	2294290,58	384517,89
20	2294282,79	384525,09
21	2294221,24	384458,53
22	2294181,79	384449,88
23	2294177,51	384469,41
24	2294210,82	384476,72
25	2294278,89	384550,34

N точек	X	Y
26	2294293,58	384536,76
27	2294291,52	384534,53
28	2294299,28	384527,37
Куст 8842		
1	2294527,02	384010,61
2	2294474,18	384011,88
3	2294476,07	384124,49
4	2294477,08	384164,82
5	2294782,55	384159,45
6	2294830,59	384169,77
7	2294846,04	384172,32
8	2294848,02	384188,85
9	2294887,70	384187,89
10	2294890,58	384192,68
11	2294891,22	384219,36
12	2294882,15	384236,41
13	2294883,35	384341,58
14	2294868,48	384341,91
15	2294869,60	384392,19
16	2294933,91	384390,75
17	2294932,30	384248,61
18	2294941,52	384231,25
19	2294940,24	384178,28
20	2294915,60	384137,21
21	2294892,24	384137,77
22	2294887,99	384102,40
23	2294560,52	384105,96
24	2294559,90	384079,94
25	2294528,71	384080,69
Куст 8786		
1	2294600,71	383537,57
2	2294586,72	383504,00
3	2294591,06	383502,19
4	2294561,83	383432,01
5	2294348,06	383521,07
6	2294358,31	383545,67
7	2294333,50	383555,42
8	2294328,44	383575,17
9	2294328,39	383596,36
10	2294395,97	383596,53
11	2294395,99	383589,27
12	2294410,26	383583,33
13	2294425,70	383620,39
14	2294406,73	383628,29
15	2294416,32	383651,32
16	2294449,61	383637,39
17	2294436,65	383606,24
Куст 8912		

N точек	X	Y
1	2294435,24	382878,85
2	2294426,60	382912,55
3	2294399,09	382905,50
4	2294385,35	382949,41
5	2294415,18	382957,06
6	2294408,79	382981,97
7	2294329,36	382961,60
8	2294318,58	383028,67
9	2294307,04	383145,62
10	2294302,40	383163,68
11	2294290,12	383184,87
12	2294284,55	383206,59
13	2294248,36	383283,82
14	2294181,54	383313,10
15	2294159,54	383307,46
16	2294169,72	383267,77
17	2294121,29	383255,35
18	2294098,68	383343,47
19	2294185,82	383365,82
20	2294285,65	383322,06
21	2294331,82	383223,56
22	2294336,84	383203,98
23	2294349,12	383182,78
24	2294356,42	383154,34
25	2294367,75	383039,56
26	2294474,86	383051,07
27	2294508,39	382920,50
28	2294483,42	382914,02
29	2294482,34	382918,23
30	2294478,02	382917,13
31	2294484,59	382891,50
Куст 8954Г		
1	2293620,60	381937,45
2	2293624,09	381901,27
3	2293607,73	381803,62
4	2293592,32	381777,27
5	2293563,31	381767,78
6	2293520,87	381769,76
7	2293506,15	381771,40
8	2293441,78	381631,09
9	2293396,34	381651,94
10	2293459,47	381789,54
11	2293281,27	381742,93
12	2293276,21	381762,28
13	2293464,63	381811,29
14	2293450,33	381866,24
15	2293494,08	381880,09
16	2293510,21	381881,75

N точек	X	Y
17	2293510,50	381878,96
18	2293536,34	381881,45
19	2293531,47	381931,91
20	2293593,43	381937,89
21	2293593,63	381935,80
Куст 8645		
1	2293079,58	381598,35
2	2293030,22	381611,18
3	2293045,43	381669,66
4	2293031,81	381673,20
5	2293045,98	381727,75
6	2293155,32	381699,18
7	2293172,65	381765,48
8	2293312,21	381729,20
9	2293356,44	381561,68
10	2293224,40	381596,26
11	2293236,39	381642,02
12	2293192,18	381642,49
13	2293191,11	381638,36
14	2293174,50	381642,68
15	2293120,01	381643,26
16	2293103,66	381647,51
17	2293104,51	381650,79
18	2293093,93	381653,54
Куст 8930		
1	2292708,63	382135,82
2	2292752,54	382097,40
3	2292788,55	382138,55
4	2293081,91	382243,66
5	2293089,54	382281,66
6	2293186,19	382275,01
7	2293182,76	382225,13
8	2293129,91	382228,77
9	2293125,36	382206,12
10	2292817,63	382095,85
11	2292790,11	382064,40
12	2292808,20	382048,57
13	2292812,14	382048,58
14	2292824,97	382060,05
15	2292827,62	382064,51
16	2292827,20	382070,91
17	2292840,29	382046,40
18	2292833,55	382050,25
19	2292826,65	382048,82
20	2292817,38	382040,54
21	2292809,19	382033,22
22	2292792,70	382014,36
23	2292767,30	382036,59

N точек	X	Y
24	2292758,77	382026,84
25	2292742,70	382040,90
26	2292733,45	382030,33
27	2292735,52	382028,52
28	2292732,09	382024,59
29	2292778,50	381983,98
30	2293143,04	382075,24
31	2293160,61	382082,90
32	2293168,61	382064,57
33	2293149,51	382056,24
34	2292773,21	381962,04
35	2292703,87	382022,71
36	2292720,47	382041,68
37	2292722,54	382039,87
38	2292731,79	382050,45
39	2292676,36	382098,95
Куст 8931		
1	2293550,38	382677,78
2	2293541,41	382644,42
3	2293565,94	382637,82
4	2293570,10	382653,32
5	2293594,25	382646,83
6	2293588,34	382624,86
7	2293591,37	382616,28
8	2293590,42	382614,51
9	2293508,22	382636,31
10	2293506,79	382631,00
11	2293509,44	382630,28
12	2293508,10	382625,12
13	2293653,30	382587,37
14	2293699,72	382596,19
15	2293718,40	382601,81
16	2293724,16	382582,66
17	2293704,48	382576,74
18	2293652,62	382566,89
19	2293600,15	382580,53
20	2293615,35	382527,50
21	2293587,02	382422,11
22	2293538,73	382435,09
23	2293563,46	382527,07
24	2293557,86	382546,61
25	2293404,04	382587,62
26	2293440,36	382722,71
27	2293499,90	382706,70
28	2293496,06	382692,43
Куст 11881		
1	2293596,78	382095,29
2	2293597,64	382136,08

N точек	X	Y
3	2293607,68	382135,86
4	2293608,10	382154,61
5	2293658,09	382153,50
6	2293657,67	382134,81
7	2293701,27	382133,88
8	2293718,44	382126,34
9	2293725,24	382108,86
10	2293717,66	382089,70
11	2293700,71	382082,88
12	2293686,84	382083,17
13	2293686,55	382069,78
14	2293736,72	382079,94
15	2293772,69	382103,66
16	2293784,73	382123,25
17	2293793,88	382117,63
18	2293837,16	382146,16
19	2293860,34	382153,80
20	2293866,59	382134,80
21	2293845,95	382128,00
22	2293812,68	382106,07
23	2293827,33	382097,07
24	2293776,12	382013,77
25	2293605,07	382018,35
26	2293606,70	382095,08
Куст 8967		
1	2294114,82	381690,87
2	2294117,68	381671,94
3	2294141,29	381675,49
4	2294157,04	381570,93
5	2294141,31	381568,57
6	2294156,45	381468,72
7	2294057,15	381453,67
8	2294049,66	381503,10
9	2294099,35	381510,63
10	2294086,54	381597,12
11	2294073,61	381622,47
12	2294067,58	381621,56
13	2294068,46	381615,75
14	2294055,23	381613,76
15	2294020,20	381595,22
16	2294010,85	381612,89
17	2294048,88	381633,03
18	2294065,48	381635,53
19	2294065,87	381632,94
20	2294071,84	381633,84
21	2294069,58	381648,87
22	2294026,80	381642,42
23	2294022,07	381673,87

N точек	X	Y
24	2294043,93	381677,16
25	2294053,57	381679,52
26	2294053,25	381681,60
Куст 11862		
1	2293695,14	378821,33
2	2293497,59	378805,95
3	2293498,20	378798,12
4	2293448,35	378794,25
5	2293423,31	379116,01
6	2293473,16	379119,89
7	2293491,44	378885,03
8	2293492,64	378888,92
9	2293557,19	378893,94
10	2293555,68	378913,42
11	2293552,81	378913,20
12	2293551,65	378928,08
13	2293539,83	378979,26
14	2293537,34	378999,54
15	2293557,19	379001,98
16	2293559,55	378982,74
17	2293571,48	378931,13
18	2293572,75	378914,75
19	2293569,63	378914,50
20	2293571,15	378895,03
21	2293644,73	378900,75
22	2293643,27	378919,48
23	2293639,68	378919,20
24	2293638,91	378929,13
25	2293639,07	378935,07
26	2293626,58	379010,26
27	2293646,31	379013,54
28	2293659,05	378936,82
29	2293661,56	378937,02
30	2293658,64	378970,97
31	2293671,41	378930,99
32	2293673,78	378903,02
33	2293674,53	378894,15
34	2293691,13	378872,87
Куст 8978		
1	2294534,34	380752,64
2	2294585,57	380754,51
3	2294578,38	380744,60
4	2294579,88	380731,84
5	2294565,57	380730,16
6	2294567,92	380710,22
7	2294586,29	380712,37
8	2294600,81	380588,33
9	2294551,15	380582,50

N точек	X	Y
10	2294540,78	380671,03
11	2294410,53	380655,99
12	2294401,22	380735,05
13	2294422,14	380739,74
14	2294398,05	380736,91
15	2294401,90	380558,71
16	2294399,13	380538,03
17	2294379,31	380540,68
18	2294381,87	380559,82
19	2294377,67	380754,65
20	2294455,14	380763,76
21	2294457,53	380744,20
22	2294517,15	380750,73
23	2294520,06	380725,94
24	2294516,03	380725,46
25	2294516,74	380719,48
26	2294537,74	380721,95
Куст 8993		
1	2294846,90	380052,11
2	2294821,66	380049,31
3	2294819,43	380069,39
4	2294759,24	380062,74
5	2294752,18	380127,50
6	2294729,78	380206,72
7	2294726,45	380236,84
8	2294770,63	380241,72
9	2294770,50	380242,88
10	2294773,57	380243,35
11	2294768,57	380276,31
12	2294837,32	380277,78
13	2294842,06	380284,71
14	2294844,62	380285,02
15	2294847,29	380263,22
16	2294844,61	380262,91
17	2294838,66	380268,45
18	2294836,43	380268,21
19	2294832,94	380264,30
20	2294834,56	380250,06
21	2294881,04	380255,26
22	2294886,60	380205,57
23	2294797,16	380195,68
24	2294798,51	380183,44
25	2294802,40	380183,87
26	2294801,94	380188,07
27	2294827,56	380190,91
28	2294830,82	380167,75
29	2294875,29	380174,01
30	2294878,08	380154,21

N точек	X	Y
31	2294832,33	380147,77
32	2294835,45	380119,63
33	2294809,87	380116,80
34	2294809,42	380120,86
35	2294805,47	380120,42
36	2294809,36	380085,33
37	2294839,29	380088,60
38	2294839,78	380084,19
39	2294861,14	380086,59
40	2294865,67	380093,19
41	2294868,16	380093,49
42	2294870,94	380071,19
43	2294868,64	380070,13
44	2294861,44	380076,31
45	2294850,69	380075,11
46	2294845,16	380068,22
Куст 8934		
1	2292758,92	385411,37
2	2292717,37	385411,42
3	2292704,82	385413,37
4	2292683,79	385420,56
5	2292683,79	385419,27
6	2292623,53	385419,27
7	2292623,53	385425,24
8	2292599,19	385434,95
9	2292623,53	385433,76
10	2292623,53	385449,67
11	2292600,56	385449,67
12	2292600,56	385496,59
13	2292538,87	385502,86
14	2292518,69	385505,38
15	2292521,17	385525,23
16	2292541,01	385522,74
17	2292673,36	385509,30
18	2292688,09	385509,30
19	2292688,09	385489,30
20	2292684,20	385489,30
21	2292684,19	385484,97
22	2292714,12	385484,93
23	2292731,83	385477,33
24	2292738,58	385459,28
25	2292738,56	385436,40
26	2292758,74	385436,37
Куст 8973		
1	2293189,34	385834,60
2	2293185,57	385817,82
3	2293161,18	385823,30
4	2293165,21	385841,21

N точек	X	Y
5	2293127,50	385849,69
6	2293126,06	385843,29
7	2293130,41	385842,31
8	2293127,64	385829,99
9	2293143,20	385805,02
10	2293181,56	385790,80
11	2293200,19	385788,02
12	2293197,24	385768,24
13	2293176,56	385771,32
14	2293129,83	385788,64
15	2293106,33	385826,38
16	2293110,90	385846,70
17	2293114,84	385845,81
18	2293117,19	385856,26
19	2293110,84	385866,80
20	2293110,43	385879,10
21	2293122,39	385932,27
22	2293148,50	385926,40
23	2293149,27	385929,80
24	2293257,07	385905,56
25	2293246,10	385856,78
26	2293159,99	385876,14
27	2293156,27	385859,56
28	2293199,10	385849,93
29	2293202,08	385851,73
30	2293199,20	385832,40
Куст 11861		
1	2290793,83	385325,96
2	2290777,25	385332,02
3	2290787,26	385359,29
4	2290806,56	385352,21
5	2290820,51	385390,25
6	2290801,69	385397,35
7	2290804,59	385404,69
8	2290788,78	385410,93
9	2290804,61	385454,30
10	2290722,89	385798,80
11	2290771,54	385810,34
12	2290830,05	385563,66
13	2290865,80	385818,40
14	2290885,61	385815,62
15	2290842,74	385510,17
16	2290862,25	385427,94
17	2290899,37	385413,26
18	2290881,86	385366,41
19	2290868,06	385371,78
20	2290864,51	385362,10
21	2290851,80	385348,31

N точек	X	Y
22	2290833,07	385347,54
23	2290822,74	385351,33
24	2290818,88	385340,76
25	2290813,78	385335,66
26	2290803,85	385308,63
27	2290805,66	385298,78
28	2290805,16	385297,91
29	2290785,68	385312,93
30	2290786,11	385313,84
31	2290796,67	385317,03
Куст 8975		
1	2291216,79	386072,99
2	2291211,07	386057,51
3	2291187,55	386066,46
4	2291193,50	386082,10
5	2291170,24	386090,68
6	2291166,70	386081,10
7	2291180,57	386075,96
8	2291163,20	386029,08
9	2291142,61	386036,71
10	2290922,19	385931,57
11	2290848,66	385839,01
12	2290809,51	385870,11
13	2290890,23	385971,73
14	2291110,81	386076,93
15	2291124,61	386114,31
16	2291119,90	386116,05
17	2291118,45	386112,12
18	2291095,39	386120,63
19	2291120,51	386188,67
20	2291366,47	386279,94
21	2291408,97	386282,20
22	2291429,99	386277,88
23	2291425,96	386258,29
24	2291407,47	386262,10
25	2291370,58	386260,13
26	2291136,08	386173,11
27	2291121,08	386132,47
28	2291125,38	386130,88
29	2291123,85	386126,74
30	2291131,84	386123,80
31	2291143,23	386128,85
32	2291155,63	386127,65
33	2291180,50	386118,46
34	2291175,62	386105,24
35	2291188,98	386100,29
36	2291188,24	386098,30
37	2291231,31	386081,48

N точек	X	Y
38	2291257,76	386067,16
39	2291256,20	386062,73
40	2291221,24	386075,08
Куст 7631		
1	2308052,74	415631,03
2	2308039,96	415619,14
3	2308023,00	415637,37
4	2308036,88	415650,28
5	2307997,51	415692,60
6	2308010,54	415704,67
7	2307993,32	415723,21
8	2308123,02	415843,64
9	2308140,05	415825,34
10	2308145,61	415830,35
11	2308132,70	415844,23
12	2308150,95	415861,14
13	2308162,25	415848,95
14	2308172,33	415858,32
15	2308185,52	415844,30
16	2308179,22	415840,64
17	2308150,60	415813,99
18	2308157,07	415807,03
19	2308156,08	415806,10
20	2308172,50	415788,44
21	2308135,16	415753,71
22	2308144,69	415743,45
23	2308147,62	415746,18
24	2308173,07	415718,82
25	2308158,43	415705,20
26	2308132,98	415732,56
27	2308136,63	415735,38
28	2308126,81	415745,94
29	2308096,28	415717,54
30	2308096,10	415712,55
31	2308091,79	415708,55
32	2308086,80	415708,73
33	2308077,53	415700,11
34	2308089,11	415687,66
35	2308091,66	415690,03
36	2308114,47	415665,51
37	2308099,82	415651,89
38	2308077,02	415676,41
39	2308080,03	415679,21
40	2308068,45	415691,66
41	2308043,38	415668,21
42	2308075,55	415633,81
43	2308061,12	415620,19
44	2308059,41	415622,14

N точек	X	Y
45	2308061,00	415628,80
46	2308057,81	415632,26
Куст 7648		
1	2308073,88	414659,90
2	2307983,90	414653,65
3	2307971,03	414838,31
4	2307974,94	414840,01
5	2307978,57	414831,70
6	2307982,15	414829,40
7	2307980,17	414857,85
8	2308030,05	414861,32
9	2308032,03	414832,86
10	2308061,72	414834,93
11	2308071,06	414700,50
12	2308091,65	414701,98
13	2308080,06	414863,09
14	2308017,57	414909,80
15	2307942,43	415030,15
16	2307959,39	415040,74
17	2308032,55	414923,58
18	2308099,36	414873,64
19	2308112,75	414687,46
20	2308092,80	414686,03
21	2308092,55	414689,56
22	2308071,92	414688,13
Куст 9108		
1	2307267,33	416387,75
2	2307249,96	416396,60
3	2307237,56	416372,72
4	2307163,27	416411,44
5	2307175,13	416434,71
6	2307172,88	416435,86
7	2307183,73	416457,17
8	2307169,03	416464,65
9	2307187,20	416500,31
10	2307182,30	416502,81
11	2307190,88	416519,65
12	2307206,53	416524,90
13	2307214,92	416538,12
14	2307221,94	416556,04
15	2307240,56	416548,74
16	2307232,83	416529,03
17	2307219,61	416508,20
18	2307204,99	416503,29
19	2307200,12	416493,73
20	2307195,29	416496,19
21	2307182,36	416470,82
22	2307188,97	416467,45

N точек	X	Y
23	2307196,03	416481,30
24	2307258,18	416449,65
25	2307273,90	416479,52
26	2307288,15	416472,25
27	2307297,76	416475,14
28	2307300,88	416481,26
29	2307296,22	416494,05
30	2307323,33	416483,44
31	2307313,17	416477,97
Скважины 6155-1572		
1	2298595,65	393975,88
2	2298593,08	393958,16
3	2298579,13	393946,93
4	2298557,52	393940,17
5	2298567,41	393939,41
6	2298562,47	393875,07
7	2298494,81	393880,27
8	2298465,97	393895,63
9	2298479,61	393921,26
10	2298456,83	393994,08
11	2298520,69	394103,99
12	2298565,63	394078,25
13	2298591,29	394131,12
14	2298729,01	394364,58
15	2298840,77	394521,30
16	2298884,14	394516,96
17	2298907,20	394670,59
18	2299100,01	394913,55
19	2299129,67	394928,82
20	2299126,97	394932,98
21	2299113,09	394960,02
22	2299101,08	394953,85
23	2299079,15	394961,02
24	2299099,66	394996,67
25	2299112,56	394984,23
26	2299116,96	394979,60
27	2299122,47	394970,88
28	2299124,35	394971,86
29	2299129,51	394961,82
30	2299141,72	394968,09
31	2299137,35	394976,60
32	2299124,80	394978,24
33	2299126,11	394988,16
34	2299090,02	395009,73
35	2299100,27	395026,89
36	2299148,76	394997,92
37	2299143,84	394977,09
38	2299147,05	394970,83

N точек	X	Y
39	2299182,02	394988,71
40	2299185,16	394995,74
41	2299225,06	394977,93
42	2299741,39	394747,51
43	2299721,02	394701,85
44	2299226,60	394922,49
45	2299132,48	394874,03
46	2298954,66	394649,97
47	2298926,52	394462,47
48	2298864,65	394468,66
49	2298770,98	394337,32
50	2298635,39	394107,46
51	2298605,71	394046,32
52	2298623,44	393989,61
53	2298594,21	393980,47
Скважина 6269		
1	2303098,80	394629,83
2	2303083,71	394642,31
3	2303099,70	394661,57
4	2303117,38	394646,89
5	2303147,31	394685,28
6	2303141,55	394688,18
7	2303139,48	394684,08
8	2303127,11	394690,32
9	2303093,21	394698,20
10	2303073,77	394703,72
11	2303079,23	394722,95
12	2303098,21	394717,57
13	2303133,98	394709,25
14	2303148,49	394701,94
15	2303146,64	394698,28
16	2303154,56	394694,22
17	2303169,78	394712,53
18	2303186,74	394703,98
19	2303190,73	394691,89
20	2303217,49	394678,35
21	2303229,50	394664,24
22	2303228,75	394647,67
23	2303232,94	394645,56
24	2303210,50	394600,88
25	2303170,26	394621,10
26	2303129,13	394564,38
27	2303088,65	394593,74
28	2303106,70	394618,72
29	2303100,76	394619,15
Скважина 1542		
1	2302274,40	396794,02
2	2302284,34	396799,17

N точек	X	Y
3	2302282,39	396802,93
4	2302283,48	396826,90
5	2302270,63	396851,72
6	2302263,34	396876,34
7	2302186,03	397062,10
8	2302174,34	397126,58
9	2302167,19	397234,80
10	2302148,98	397269,96
11	2302151,35	397285,16
12	2302129,44	397415,73
13	2302107,54	397457,77
14	2302086,92	397698,72
15	2302132,18	397788,33
16	2302120,47	397810,94
17	2302164,87	397833,93
18	2302188,34	397788,61
19	2302137,95	397688,85
20	2302156,51	397471,99
21	2302177,44	397431,81
22	2302202,00	397285,45
23	2302200,91	397278,42
24	2302216,39	397248,52
25	2302224,05	397132,70
26	2302234,26	397076,33
27	2302310,53	396893,09
28	2302317,22	396870,48
29	2302334,05	396838,00
30	2302332,95	396814,03
31	2302345,95	396788,94
32	2302351,23	396791,67
33	2302398,02	396701,33
34	2302330,23	396666,22
35	2302307,24	396710,62
36	2302326,95	396720,83
37	2302325,64	396723,35
38	2302304,85	396712,58
39	2302298,49	396724,84
40	2302287,87	396735,40
41	2302285,50	396749,94
42	2302281,85	396756,98
43	2302291,10	396761,77
Скважина 799		
1	2293383,30	367703,58
2	2293359,33	367674,45
3	2293357,06	367672,54
4	2293338,11	367654,63
5	2293322,29	367635,35
6	2293319,88	367637,32

N точек	X	Y
7	2293306,38	367624,62
8	2293245,11	367642,48
9	2293284,16	367778,43
10	2293342,02	367761,81
11	2293344,42	367788,42
12	2293350,39	367787,88
13	2293347,90	367760,13
14	2293406,56	367743,28
15	2293393,74	367731,32
16	2293396,96	367729,63
Скважина 6266,1441		
1	2303310,72	393291,26
2	2303305,72	393296,02
3	2303298,13	393313,16
4	2303304,88	393330,66
5	2303318,09	393344,52
6	2303312,98	393349,46
7	2303309,98	393346,36
8	2303265,66	393389,22
9	2303279,56	393403,60
10	2303323,88	393360,74
11	2303321,58	393358,32
12	2303326,64	393353,50
13	2303359,50	393388,00
14	2303376,63	393395,60
15	2303394,12	393388,87
16	2303399,14	393384,09
17	2303405,42	393374,24
18	2303422,25	393358,31
19	2303415,85	393351,60
20	2303433,01	393335,26
21	2303418,97	393320,52
22	2303417,92	393313,04
23	2303409,39	393308,71
24	2303406,87	393313,69
25	2303392,43	393327,02
26	2303370,96	393304,47
27	2303405,60	393255,43
28	2303423,83	393229,34
29	2303614,00	392990,83
30	2303574,90	392959,66
31	2303383,75	393199,40
32	2303364,68	393226,69
33	2303323,61	393284,85
Скважина 539		
1	2299356,79	376360,00
2	2299356,41	376362,05
3	2299360,67	376380,31

N точек	X	Y
4	2299376,61	376390,21
5	2299449,49	376402,23
6	2299449,49	376403,23
7	2299299,27	376378,55
8	2299291,21	376427,65
9	2299490,60	376460,41
10	2299504,27	376377,22
11	2299468,37	376371,32
12	2299480,18	376300,86
13	2299317,57	376273,59
14	2299285,97	376357,80
15	2299340,47	376369,10
16	2299353,15	376335,32
17	2299378,87	376339,64
18	2299366,66	376344,12
Скважина 1384		
1	2299013,31	396152,70
2	2299005,26	396135,74
3	2298987,56	396129,44
4	2298983,36	396129,65
5	2298979,45	396130,55
6	2298972,75	396119,14
7	2298971,79	396103,68
8	2298927,25	396106,47
9	2298907,18	396113,19
10	2298913,53	396132,16
11	2298931,12	396126,26
12	2298962,60	396124,30
13	2298969,74	396136,49
14	2298964,03	396145,08
15	2298962,38	396155,26
16	2298964,35	396194,41
17	2298957,25	396205,39
18	2298965,16	396210,51
19	2298966,46	396236,24
20	2298968,54	396236,12
21	2298970,59	396258,56
22	2298991,04	396263,45
23	2298994,05	396263,19
24	2299003,55	396256,90
25	2299002,43	396234,61
26	2299186,77	396350,20
27	2299213,99	396308,26
28	2299014,85	396183,09
Скважина 2596		
1	2294869,55	380628,00
2	2294876,06	380619,36
3	2294879,49	380621,94

N точек	X	Y
4	2294887,01	380611,95
5	2294888,84	380599,70
6	2294857,51	380560,01
7	2294838,80	380557,45
8	2294839,10	380555,01
9	2294760,15	380544,94
10	2294743,33	380676,84
11	2294807,40	380713,29
12	2294818,32	380694,10
13	2294837,00	380702,37
14	2294843,51	380694,95

N точек	X	Y
15	2294849,89	380699,76
16	2294856,72	380690,68
17	2294877,78	380709,21
18	2294887,42	380714,51
19	2294898,57	380715,83
20	2294911,00	380710,76
21	2294918,80	380699,85
22	2294924,71	380683,27
23	2294923,77	380668,26
24	2294914,20	380656,65

4 Характеристика развития систем социального, транспортного обслуживания и инженерно-технического обеспечения, необходимых для развития территории

4.1 Характеристика развития систем социального обслуживания

Проектируемые объект расположен в Альметьевском, Лениногорском и Заинском муниципальных районах Республики Татарстан и занимает площадь 120 земельных участков общей площадью 100,26 Га, собственниками которого является: ПАО «Татнефть» им. В. Д. Шашина, АО им. Токарликова, Чупин Александр Александрович, Верхненалимское сельское поселение, государственная собственность и общедолевая собственность.

Использование земель сельскохозяйственного назначения или земельных участков в составе таких земель, предоставляемых на период осуществления строительства линейных сооружений (газопроводов, линий анодного заземления), осуществляется при наличии утвержденного проекта рекультивации таких земель для нужд сельского хозяйства без перевода земель сельскохозяйственного назначения в земли иных категорий (п. 2 введен Федеральным законом от 21.07.2005 № 111-ФЗ). Строительство проектируемых площадных сооружений потребует отвода земель в долгосрочное пользование (с переводом земельного участка из одной категории в другую), долгосрочную аренду и во временное пользование на период строительства объекта.

Проект рекультивации нарушенных земель, выполненный по объекту «Обустройство дополнительных скважин Ново-Елховского нефтяного месторождения. 7 этап», утвержден администрациями районов и собственниками земельных участков.

В соответствии с Федеральным законом от 21.12.2004 № 172-ФЗ «О переводе земель или земельных участков из одной категории в другую», перевод земель сельскохозяйственного назначения под размещение скважин в категорию земель промышленности в рассматриваемом случае допускается, так как он связан с добычей полезных ископаемых. Согласно статье 30 Земельного кодекса РФ от 25.10.2001 № 136-ФЗ предоставление в аренду пользо-

вателю недр земельных участков, необходимых для ведения работ, связанных с пользованием недрами, из земель, находящихся в государственной или муниципальной собственности осуществляется без проведения аукционов. Формирование земельных участков сельскохозяйственного назначения для строительства осуществляется с предварительным согласованием мест размещения объектов. Предоставление таких земельных участков осуществляется в аренду.

4.2 Транспортное обслуживание и инженерно-техническое обеспечение

Объектом «Обустройство дополнительных скважин Ново-Елховского нефтяного месторождения. 7 этап» предусмотрено сооружение следующих основных инженерных коммуникаций:

- Нефтепровод;
- Водовод;
- ЛЭП;
- Обустройство добывающих скважин;
- КТП.

Расстояния между инженерными коммуникациями принимаются минимально допустимыми в соответствии с действующей нормативной документацией Российской Федерации.

Дорожная сеть района работ представлена автодорогами:

- регионального значения (асфальт): «Альметьевск – Набережные Челны»;
- регионального значения (асфальт): «Альметьевск – Чистополь»;
- регионального значения (асфальт): «Русский Акташ – Кузайкино»;
- местные (грунт, цемент, щебень);
- промысловые (щебень);
- общего пользования (щебень).

5 Согласование и утверждение документации

На основании обращения разработчика документации по планировке территории АО «Нефтехимпроект» по заказу ПАО «Татнефть» им. В.Д. Шашина в исполнительный комитет Альметьевского муниципального района РТ № согл-1326525303-1 от 20.12.2019г. (приложение В), в Лениногорского исполнительный комитет муниципального района РТ № согл-1326543462-1 от 25.12.2019г. (приложение П) и в исполнительный комитет Заинского муниципального района РТ № согл-1326543387-1 от 25.12.2019г. (приложение Ю) с просьбой принять решение о подготовке документации по проекту планировки и межевания территории, исполнительным комитетом Альметьевского муниципального района РТ принято постановление № 89 от 28.01.2020г. (приложение Г) о подготовке документации по проекту пла-

нировки территории и проекту межевания территории для объекта ПАО «Татнефть» им. В.Д. Шашина - «Обустройство дополнительных скважин Ново-Елховского нефтяного месторождения. 7 этап», опубликованное в газете муниципального района «Альметьевский Вестник» № 4(1151) от 30.01.2020г. (приложение Д), исполнительным комитетом Лениногорского муниципального района РТ принято постановление № 58 от 23.01.2020г. (приложение Р) о подготовке документации по проекту планировки территории и проекту межевания территории для объекта ПАО «Татнефть» им. В.Д. Шашина - «Обустройство дополнительных скважин Ново-Елховского нефтяного месторождения. 7 этап», опубликованное на официальном сайте муниципального района (leninogorsk.tatarstan.ru) (приложение С) и исполнительным комитетом Заинского муниципального района РТ принято постановление № 666 от 28.12.2019г. (приложение Я) о подготовке документации по проекту планировки территории и проекту межевания территории для объекта ПАО «Татнефть» им. В.Д. Шашина - «Обустройство дополнительных скважин Ново-Елховского нефтяного месторождения. 7 этап», опубликованное в газете муниципального района «Новый Зай» № 1 (9232) от 10.01.2020г. (приложение АА).

На основании постановления № 89 от 28.01.2020г. Альметьевского муниципального района РТ, главой Альметьевского муниципального района РТ вынесено постановление «О назначении публичных слушаний по проекту планировки территории и проекту межевания территории» для объекта ПАО «Татнефть» им. В.Д. Шашина: «Обустройство дополнительных скважин Ново-Елховского нефтяного месторождения. 7 этап» № 00 от 28.12.2019г. (приложение Е), опубликованное в газете «Альметьевский Вестник» № 00(000) от 03.12.2019г. (приложение Ж).

На основании постановления № 58 от 23.01.2020г. Лениногорского муниципального района РТ, главой Лениногорского муниципального района РТ вынесено постановление «О назначении публичных слушаний по проекту планировки территории и проекту межевания территории» для объекта ПАО «Татнефть» им. В.Д. Шашина: «Обустройство дополнительных скважин Ново-Елховского нефтяного месторождения. 7 этап», № 00 от 20.12.2019г. (приложение Т) опубликованное в газете муниципального района «Лениногорский Вестник» № 00(00) от 14.12.2019г. (приложение У).

На основании постановления № 666 от 28.12.2019г. Заинского муниципального района РТ, главой Заинского муниципального района РТ вынесено постановление «О назначении публичных слушаний по проекту планировки территории и проекту межевания территории» для объекта ПАО «Татнефть» им. В.Д. Шашина: «Обустройство дополнительных скважин Ново-Елховского нефтяного месторождения. 7 этап» № 89 от 11.03.2020г. (приложение АБ), опубликованное в газете «Новый Зай» № 10(9241) от 13.03.2020г. (приложение АВ).

Организованы и проведены публичные слушания в администрации Урмышлинского сельского поселения Лениногорского муниципального района РТ, в администрации Альметь-

евского муниципального района РТ и в администрации Заинского муниципального района РТ, где был рассмотрен проект планировки территории и проект межевания территории, установлены на их основании границы земельных участков, предназначенные для строительства и размещения объекта. Извещения о проведении публичных слушаний публиковались в средствах массовой информации муниципальных районов и на информационном стенде администрации сельского поселения.

По результатам публичных слушаний оформлены следующие документы:

- Протокол Альметьевского МР РТ № 0 от 12.12.2019г. (приложение И);

- Заключение Альметьевского МР РТ № 00 от 28.12.2019г. (приложение К), опубликованное в газете «Альметьевский Вестник» № 00(000) от 30.12.2019г. (приложение Л);

- Протокол Урмышлинского сельского поселения Лениногорского МР РТ № 00 от 12.12.2019г. (приложение Ф);

- Заключение Урмышлинского сельского поселения Лениногорского МР РТ № 00 от 28.12.2019г. (приложение Ц), опубликованное в газете «Лениногорский Вестник» № 00(000) от 30.12.2019г. (приложение Ш);

- Протокол Заинского МР РТ № 0 от 21.12.2019г. (приложение АГ);

- Заключение Заинского МР РТ от 21.12.2019г. (приложение АД), опубликованное в газете «Новый Зай» (приложение АЕ).

По результатам проведения публичных слушаний принято решение утвердить проект планировки территории и проект межевания территории по объекту ПАО «Татнефть» им. В.Д. Шашина - «Обустройство дополнительных скважин Ново-Елховского нефтяного месторождения. 7 этап», расположенного в границах Альметьевского, Лениногорского и Заинского муниципальных районах Республики Татарстан.

Исполнительным комитетом Альметьевского муниципального района РТ вынесено постановление об утверждении проекта планировки территории и проекта межевания территории № 00 от 09.12.2019г. (приложение М), опубликованное в газете «Альметьевский вестник» № 00 (000) от 15.12.2019г. (приложение Н).

Исполнительным комитетом Лениногорского муниципального района РТ вынесено постановление об утверждении проекта планировки территории и проекта межевания территории № 00 от 27.12.2019г. (приложение Щ), опубликованное в газете муниципального района «Лениногорский Вестник» № 00(00) от 14.12.2019г. (приложение Э).

Исполнительным комитетом Заинского муниципального района РТ вынесено постановление об утверждении проекта планировки территории и проекта межевания территории № 00 от 27.12.2019г. (приложение АЖ), опубликованное в газете муниципального района «Новый Зай» № 00(00) от 14.12.2019г. (приложение АИ).

Приложение №1 к договору подряда
№_____от_____

Утверждаю

Первый заместитель начальника
управления по производству –
главный инженер нефтегазодобывающего
управления «Елховнефть» - структурного
подразделения ПАО «Татнефть»
им. В.Д. Шашина
Д.В. Ксенофонтов

«03» 06 2019г.

Задание на проектирование объекта:
«Обустройство дополнительных скважин Ново-Елховского нефтяного месторождения. 7 этап»
Республика Татарстан, Альметьевский район, Заинский район
(наименование и адрес (местоположение) объекта капитального строительства (далее – объект)
Срок выполнения проекта: Начало работ Апрель-2019г.
Окончание Декабрь-2019г.
(с учетом проведения экспертизы)

Номер	Перечень основных данных и требований	Содержание данных и требований
I	**Общие данные**	
1	Основание для проектирования (Протокол ЦКР Роснедра, утверждающий вариант проекта разработки нефтяного месторождения, утвержденная инвестиционная программа, решение руководства Компании и т.п., с указанием реквизитов документов)	Инвестиционная программа 2019г. Письмо №195/56-ПтУ(002) от 28.12.18г. ПАО «Татнефть» им. В.Д. Шашина.
2	Застройщик (технический заказчик) (указываются наименование, почтовый адрес, основной государственный регистрационный номер и идентификационный номер налогоплательщика)	Публичное акционерное общество «Татнефть» имени В.Д. Шашина (ПАО «Татнефть» им. В.Д. Шашина), 423450 Республика Татарстан, район Альметьевский, город Альметьевск, улица Ленина, 75. Регистрационный номер: ОГРН 1021601623702 ИНН 1644003838
3	Инвестор (указываются наименование, почтовый адрес, основной государственный регистрационный номер и идентификационный номер налогоплательщика)	Публичное акционерное общество «Татнефть» имени В.Д. Шашина (ПАО «Татнефть» им. В.Д. Шашина), 423450 Республика Татарстан, район Альметьевский, город Альметьевск, улица Ленина, 75. Регистрационный номер: ОГРН 1021601623702 ИНН 1644003838
4	Проектная организация (указываются наименование, почтовый адрес, основной государственный регистрационный номер и идентификационный номер налогоплательщика)	Акционерное общество «Казанский институт по проектированию объектов нефтяной промышленности», 420061, Российская Федерация, Республика Татарстан, город Казань, улица Николая Ершова, дом 29 Регистрационный номер: ОГРН 1031630205232 ИНН 1660063707

5	Вид работ (строительство, реконструкция, капитальный ремонт (далее – строительство).	Строительство. Разработка проектной документации.
6	Источник финансирования строительства объекта (указывается наименование источников финансирования, в том числе федеральный бюджет, региональный бюджет, местный бюджет, внебюджетные средства)	Инвестиционная программа по вводу скважин из других категорий 2019г. Письмо №195/56-ПтУ(002) от 28.12.18г. ПАО «Татнефть» им. В.Д. Шашина.
7	Технические условия на подключение (присоединение) объекта к сетям инженерно-технического обеспечения (при наличии)	Не требуется
8	Требования к выделению этапов строительства объекта (указываются сведения о необходимости выделения этапов строительства)	Не требуется
9	Срок строительства объекта	2019г.
10	Требования к основным технико-экономическим показателям объекта (производственная мощность, пропускная способность, площадь, объем, протяженность и другие показатели)	Общее количество скважин– 143, в том числе: -скважины малого диаметра – 133; -ввод из не эксплуатационного фонда - 10
11	Идентификационные признаки объекта устанавливаются в соответствии со статьей 4 Федерального закона от 30 декабря 2009 г. N 384-ФЗ "Технический регламент о безопасности зданий и сооружений" и включают в себя:	
11.1	Назначение	Сбор и транспортировка нефти и газа от скважин
11.2	Принадлежность к объектам транспортной инфраструктуры и к другим объектам, функционально-технологические особенности которых влияют на их безопасность	Не относится
11.3	Возможность возникновения опасных природных процессов и явлений и техно-генных воздействий на территории, на которой будет осуществляться строительство объекта	Определить проектом
11.4	Принадлежность к опасным производственным объектам (при принадлежности объекта к опасным производственным объектам также указываются категория и класс опасности объекта)	Опасный производственный объект относится к I классу опасности
11.5	Пожарная и взрывопожарная опасность (указывается категория пожарной (взрывопожарной) опасности объекта)	Определить проектом
11.6	Наличие помещений с постоянным пребыванием людей	Отсутствует
11.7	Уровень ответственности (устанавливаются согласно пункту 7 части 1 и части 7 статьи 4 Федерального закона от 30 декабря 2009 г. N 384-ФЗ "Технический регламент о безопасности зданий и сооружений" - повышенный, нормальный, пониженный)	Нормальный
12	Требования о необходимости соответствия проектной документации обоснованию безопасности опасного производственного объекта (указываются в случае подготовки проектной документации в отношении опасного производственного объекта)	Не требуется

13	Требования к качеству, конкурентоспособности, экологичности и энергоэффективности проектных решений (указываются требования о том, что проектная документация и принятые в ней решения должны соответствовать установленным требованиям (необходимо указать перечень реквизитов нормативных правовых актов, технических регламентов, нормативных документов), а также соответствовать установленному классу энергоэффективности (не ниже класса "С")	Проектная документация должна соответствовать установленным требованиям нормативных документов
14	Необходимость выполнения инженерных изысканий для подготовки проектной документации (указывается необходимость выполнения инженерных изысканий в объеме, необходимом и достаточном для подготовки проектной документации, или указываются реквизиты (прикладываются) материалов инженерных изысканий, необходимых и достаточных для подготовки проектной документации)	Выполнить инженерные изыскания в объеме, необходимом и достаточном для проведения Государственной экспертизы.
15	Предполагаемая (предельная) стоимость строительства объекта (указывается стоимость строительства объекта, определенная с применением укрупненных нормативов цены строительства, а при их отсутствии - с учетом документально подтвержденных сведений о сметной стоимости объектов, аналогичных по назначению, проектной мощности, природным и иным условиям территории, на которой планируется осуществлять строительство)	Определить проектом
16	Сведения об источниках финансирования строительства объекта	Собственные средства застройщика
II	**Требования к проектным решениям**	
17	Требования к схеме планировочной организации земельного участка (указываются для объектов производственного и непроизводственного назначения)	Выполнить в соответствии с действующими нормами и правилами
18	Требования к проекту полосы отвода (указываются для линейных объектов)	Ширину полосы отвода земель для линейных объектов принять на основании нормативных документов.
19	Требования к архитектурно-художественным решениям, включая требования к графическим материалам (указываются для объектов производственного и непроизводственного назначения)	Не требуется
20	Требования к технологическим решениям	Технологические решения выполнять согласно технических условий, выдаваемых Заказчиком. При проектировании руководствоваться каталогом оптимальных дизайнов типовых объектов инфраструктуры разработанный институтом «ТатНИПИнефть» и предоставления самодекларации о применении ТПР после завершения проектирования.
21	Требования к конструктивным и объемно-планировочным решениям (указываются для объектов производственного и непроизводственного назначения)	
21.1	Порядок выбора и применения материалов, изделий, конструкций, оборудования и их согласования застройщиком (техническим заказчиком) (указывается порядок направления проектной организацией вариантов применяемых материалов, изделий, конструкций, оборудования	Подбор материалов и оборудования выполнить в соответствии с нормативно-техническими документами РФ, с учетом применения материалов из наличия у заказчика и ключевых показателей качества ПСД ПАО «Татнефть». Разработать опросные листы на оборудование.

	и их рассмотрения и согласования застройщиком (техническим заказчиком)	согласовать с Заказчиком;
21.2	Требования к строительным конструкциям (в том числе указываются требования по применению в конструкциях и отделке высоко-качественных износоустойчивых, экологически чистых материалов)	Проектные решения предусмотреть в соответствии с нормативно- техническими документами РФ обязательного применения, применение нормативных документов добровольного применения согласовать с Заказчиком; -Разработать проектные решения, ведущие к снижению капиталовложений и эксплуатационных затрат; - Максимально эффективную реализацию функциональных назначений зданий и сооружений. -Архитектурно-планировочные и конструктивные решения зданий и сооружений должны обеспечивать эффективное использование площадей, объемов, материальных ресурсов и энергоносителей в соответствии с функциональным назначением помещений и должны быть выполнены в соответствии с требованием норм и правил РФ, и согласованы с заказчиком. -Применение прогрессивных методов проектирования, с целью улучшения качества и ускорения по времени производства строительно-монтажных работ -Применение местных основных строительных материалов, изделий и конструкций, современных, высокотехнологичных, долговечных, легких строительных и отделочных материалов, включая композиционные материалы. -Применить конструкции из износоустойчивых, экологически чистых материалов.
21.3	Требования к фундаментам (указывается необходимость разработки решений фундаментов с учетом результатов инженерных изысканий, а также технико-экономического сравнения вариантов)	Тип фундамента сооружений определить с учетом результатов инженерных изысканий и с учетом технико-экономического обоснования
21.4	Требования к стенам, подвалам и цокольному этажу (указывается необходимость применения материалов, изделий, конструкций либо определяются конкретные требования к материалам, изделиям, конструкциям)	Не требуется
21.5	Требования к наружным стенам (указывается необходимость применения материалов, изделий, конструкций либо определяются конкретные требования к материалам, изделиям, конструкциям)	Не требуется
21.6	Требования к внутренним стенам и перегородкам (указывается необходимость применения материалов, изделий, конструкций либо определяются конкретные требования к материалам, изделиям, конструкциям)	Не требуется
21.7	Требования к перекрытиям (указывается необходимость применения материалов, изделий, конструкций либо определяются конкретные требования к материалам, изделиям, конструкциям)	Не требуется
21.8	Требования к колоннам, ригелям (указывается необходимость применения материалов, изделий, конструкций либо	Не требуется

	определяются конкретные требования к материалам, изделиям, конструкциям)	
21.9	Требования к лестницам (указывается необходимость применения материалов, изделий, конструкций либо определяются конкретные требования к материалам, изделиям, конструкциям)	Не требуется
21.10	Требования к полам (указывается необходимость применения материалов, изделий, конструкций либо определяются конкретные требования к материалам, изделиям, конструкциям)	Не требуется
21.11	Требования к кровле (указывается необходимость применения материалов, изделий, конструкций либо определяются конкретные требования к материалам, изделиям, конструкциям)	Не требуется
21.12	Требования к витражам, окнам (указывается необходимость применения материалов, изделий, конструкций либо определяются конкретные требования к материалам, изделиям, конструкциям)	Не требуется
21.13	Требования к дверям (указывается необходимость применения материалов, изделий, конструкций либо определяются конкретные требования к материалам, изделиям, конструкциям)	Не требуется
21.14	Требования к внутренней отделке (указываются эстетические и эксплуатационные характеристики отделочных материалов, включая текстуру поверхности, цветовую гамму и оттенки, необходимость применения материалов для внутренней отделки объекта на основании вариантов цветовых решений помещений объекта)	Не требуется
21.15	Требования к наружной отделке (указываются эстетические и эксплуатационные характеристики отделочных материалов, включая текстуру поверхности, цветовую гамму и оттенки, необходимость применения материалов для наружной отделки объекта на основании вариантов цветовых решений фасадов объекта)	Не требуется
21.16	Требования к обеспечению безопасности объекта при опасных природных процессах и явлениях и техногенных воздействиях (указываются в случае если строительство и эксплуатация объекта планируется в сложных природных условиях)	Не требуется
21.17	Требования к инженерной защите территории объекта (указываются в случае если строительство и эксплуатация объекта планируется в сложных природных условиях)	Не требуется
22	Требования к технологическим и конструктивным решениям линейного объекта (указываются для линейных объектов)	Принять в соответствии с техническими условиями, выдаваемые Заказчиком
23	Требования к зданиям, строениям и сооружениям, входящим в инфраструктуру линейного объекта (указываются для линейных объектов)	Не требуется
24	Требования к инженерно-техническим решениям	
24.1	Требования к основному технологическому оборудованию (указывается тип и основные характеристики по	При обустройстве скважин тип и основные характеристики станков-качалок запросить у Заказчика.

TATNEFT

	укрупненной номенклатуре, для объектов непроизводственного назначения должно быть установлено требование о выборе оборудования на основании технико-экономических расчетов, технико-экономического сравнения вариантов)	
24.1.1	Отопление	Не требуется
24.1.2	Вентиляция	Не требуется
24.1.3	Водопровод	В соответствии с техническими условиями
24.1.4	Канализация	В соответствии с техническими условиями
24.1.5	Электроснабжение	В соответствии с техническими условиями
24.1.6	Телефонизация	Не требуется
24.1.7	Радиофикация	Не требуется
24.1.8	Информационно-телекоммуникационная сеть "Интернет"	Не требуется
24.1.9	Телевидение	Не требуется
24.1.10	Газификация	Не требуется
24.1.11	Автоматизация и диспетчеризация	В соответствии с техническими условиями заказчика
24.2	Требования к наружным сетям инженерно-технического обеспечения, точкам присоединения (указываются требования к объемам проектирования внешних сетей и реквизиты полученных технических условий, которые прилагаются к заданию на проектирование)	В соответствии с техническими условиями
24.2.1	Водоснабжение	В соответствии с техническими условиями
24.2.2	Водоотведение	В соответствии с техническими условиями
24.2.3	Теплоснабжение	Не требуется
24.2.4	Электроснабжение	В соответствии с техническими условиями
24.2.5	Телефонизация	Не требуется
24.2.6	Радиофикация	Не требуется
24.2.7	Информационно-телекоммуникационная сеть "Интернет"	Не требуется
24.2.8	Телевидение	Не требуется
24.2.9	Газоснабжение	Не требуется
24.2.10	Иные сети инженерно-технического обеспечения	Все проектные решения принять в соответствии с ТУ
25	Требования к мероприятиям по охране окружающей среды	Выполнить раздел в соответствии с Постановлением Правительства №87 от 16.02.2008г. и нормативных документов, действующих на территории РФ. Проектируемый объект должен оказывать минимальное воздействие на окружающую среду и соответствовать действующим нормативным документам РФ, регулирующим природоохранную деятельность. Требуется произвести расчет количества образующихся при строительстве отходов по классам опасности и указать способ их размещения или захоронения, расчеты по водопотреблению
26	Требования к мероприятиям по обеспечению пожарной безопасности	Выполнить раздел в соответствии с Постановлением Правительства №87 от 16.02.2008г. и нормативными требованиями, действующих на территории РФ. Противопожарная защита проектируемых объектов должна быть обеспечена в соответствии действующим требованиям норм и правил и Федеральному закону №123-ФЗ от 22.07.2008 г.
27	Требования к мероприятиям по обеспечению соблюдения требований энергетической эффективности и по оснащенности объекта	Проектную документацию выполнить в соответствии с Постановлением Правительства РФ от 16.02.2008 г. №87(в актуализированной

	приборами учета используемых энергетических ресурсов (не указываются в отношении объектов, на которые требования энергетической эффективности и требования оснащенности их приборами учета не распространяются)	редакции) и Градостроительным Кодексом РФ от 29.12.2004 г. № 190-ФЗ (в актуализированной редакции), ГОСТ Р 21.1101.-2013 и другими действующими нормами и правилами
28	Требования к мероприятиям по обеспечению доступа инвалидов к объекту (указываются для объектов здравоохранения, образования, культуры, отдыха, спорта и иных объектов социально-культурного и коммунально-бытового назначения, объектов транспорта, торговли, общественного питания, объектов делового, административного, финансового, религиозного назначения, объектов жилищного фонда)	Не требуется
29	Требования к инженерно-техническому укреплению объекта в целях обеспечения его антитеррористической защищенности (указывается необходимость выполнения мероприятий и (или) соответствующих разделов проектной документации в соответствии с требованиями технических регламентов с учетом функционального назначения и параметров объекта, а также требований постановления Правительства Российской Федерации от 25декабря 2013 года №1244 "Об антитеррористической защищенности объектов (территорий)" (Собрание законодательства Российской Федерации, 2013, №52, ст.7220, 2016, №50, ст.7108, 2017, №31, ст.4929, №33, ст.5192)	Выполнить в соответствии с требованиями действующих норм и правил
30	Требования к соблюдению безопасных для здоровья человека условий проживания и пребывания в объекте и требования к соблюдению безопасного уровня воздействия объекта на окружающую среду (указывается необходимость выполнения мероприятий и (или) подготовки соответствующих разделов проектной документации в соответствии с требованиями технических регламентов с учетом функционального назначения, а также экологической и санитарно-гигиенической опасности предприятия (объекта)	Выполнить в соответствии с требованиями действующих норм и правил
31	Требования к технической эксплуатации и техническому обслуживанию объекта	Выполнить раздел в соответствии с Постановлением Правительства №87 от 16.02.2008г. Выполнить в соответствии с требованиями действующих норм и правил
32	Требования к проекту организации строительства объекта	Выполнить раздел в соответствии с Постановлением Правительства №87 от16.02.2008г. Выполнить в соответствии с требованиями действующих норм и правил
33	Обоснование необходимости сноса или сохранения зданий, сооружений, зеленых насаждений, а также переноса инженерных сетей и коммуникаций, расположенных на земельном участке, на котором планируется размещение объекта	Выполнить по результатам инженерных изысканий
34	Требования к решениям по благоустройству прилегающей территории, к малым архитектурным формам и к планировочной организации земельного участка, на котором планируется размещение объекта	Выполнить в соответствии с требованиями действующих норм и правил

	(указываются решения по благоустройству, озеленению территории объекта, обустройству площадок и малых архитектурных форм в соответствии с утвержденной документацией по планировке территории, согласованными эскизами организации земельного участка объекта и его благоустройства и озеленения)	
35	Требования к разработке проекта восстановления (рекультивации) нарушенных земель или плодородного слоя (указываются при необходимости)	Предусмотреть мероприятия по восстановлению земель, нарушенных при строительстве
36	Требования к местам складирования излишков грунта и (или) мусора при строительстве и протяженность маршрута их доставки (указываются при необходимости с учетом требований правовых актов органов местного самоуправления)	При необходимости с учетом требований правовых актов органов местного самоуправления
37	Требования к выполнению научно-исследовательских и опытно-конструкторских работ в процессе проектирования и строительства объекта (указываются в случае необходимости выполнения научно-исследовательских и опытно-конструкторских работ при проектировании и строительстве объекта)	Не требуется
III	**Иные требования к проектированию**	
38	Требования к составу проектной документации, в том числе требования о разработке разделов проектной документации, наличие которых не является обязательным (указываются в соответствии с постановлением Правительства РФ от 16 февраля 2008 года N 87 "О составе разделов проектной документации и требованиях к их содержанию" (Собрание законодательства РФ, 2008, №8, ст.744; 2010, №16, ст. 1920; №51, ст. 6937; 2013, №17, ст. 2174; 2014, №14, ст.1627; №50, ст.7125; 2015, №45, ст. 6245; 2017, №29, ст.4368) с учетом функционального назначения объекта)	Проектную документацию разработать в соответствии с требованиями Градостроительного кодекса РФ №190-ФЗ, Постановлением Правительства №87 от16.02.2008г. и нормативными требованиями, действующих на территории РФ.
39	Требования к подготовке сметной документации (указываются требования к подготовке сметной документации, в том числе метод определения сметной стоимости строительства)	Разработать раздел «Смета на строительство объекта капитального строительства» на основе сметно-нормативной базы 2001 года редакции 2017 года с изм.1-4 по федеральным сборникам базовых цен ФЕР, ФЕРр, ФЕРм, ФЕРп
40	Требования к разработке специальных технических условий (указываются в случаях, когда разработка и применение специальных технических условий допускается Федеральным законом от 30 декабря 2009 г. №384-ФЗ "Технический регламент о безопасности зданий и сооружений" и постановлением Правительства Российской Федерации от 16 февраля 2008 г. №87 "О составе разделов проектной документации и требованиях к их содержанию")	Не требуется
41	Требования о применении при разработке проектной документации документов в области стандартизации, не включенных в перечень национальных стандартов и сводов правил (частей таких стандартов и сводов правил), в результате применения которых на обязательной основе обеспечивается соблюдение требований Федерального закона "Технический регламент о безопасности зданий и сооружений", утвержденный постановлением Правительства РФ от 26 декабря 2014 года №1521 "Об	При подготовке проектной документации применить национальные стандарты и(или) своды правил, включенные в перечни документов по стандартизации, в результате применения которых на добровольной основе обеспечивается соблюдение требований технических регламентов. В соответствии с требованиями стандарта «Временное положение об оценке качества проектно-сметной документации объектов наземной

	утверждении перечня национальных стандартов и сводов правил (частей таких стандартов и сводов правил), в результате применения которых на обязательной основе обеспечивается соблюдение требований Федерального закона "Технический регламент о безопасности зданий и сооружений" (Собрание законодательства РФ, 2015, №2, ст.465; №40, ст. 5568; 2016 №50, ст. 7122)	инфраструктуры нефтяных месторождений ПАО «Татнефть» подготовить акты оценки качества проектно-сметной документации
42	Требования к выполнению демонстрационных материалов, макетов (указываются в случае принятия застройщиком (техническим заказчиком) решения о выполнении демонстрационных материалов, макетов)	Не требуется
43	Требования о применении технологий информационного моделирования (указываются в случае принятия застройщиком (техническим заказчиком) решения о применении технологий информационного моделирования)	Не требуется
44	Требование о применении экономически эффективной проектной документации повторного использования (указывается требование о применении типовых проектных решений, переданных заказчиком, о подготовке проектной документации с использованием экономически эффективной проектной документации повторного использования объекта капитального строительства, аналогичного по назначению, проектной мощности, природным и иным условиям территории, на которой планируется осуществлять строительство, а при отсутствии такой проектной документации - с учетом критериев экономической эффективности проектной документации)	Проектная документация повторного использования, которая может быть использована для строительства объекта капитального строительства, аналогичного по назначению, проектной мощности, природным и иным условиям территории, на строительство отсутствует
45	Требования по организации проведения государственной экспертизы проектной документации	Проектная организация обеспечивает сопровождение проведения государственной экспертизы. Оплату за проведение государственной экспертизы осуществляет Заказчик, при этом Заявителем по проведению государственной экспертизы выступает Подрядчик по доверенности от Заказчика.
46	Прочие дополнительные требования и указания, конкретизирующие объем проектных работ:	
46.1	Требования по разработке проекта планировки территории, проекта межевания территории, градостроительного плана земельного участка	Подрядчик обеспечивает разработку и утверждение проекта планировки территории, проекты межевания территории и градостроительные планы земельных участков.
46.2	Требования по получению заключения об отсутствии объектов культурного наследия	Получить заключение уполномоченного государственного органа об отсутствии на проектируемой территории объектов культурного наследия. При наличии таких объектов разработать раздел «Обеспечение сохранности объектов культурного наследия» и согласовать его с уполномоченным государственным органом.
46.3	Требования по получению технических условий на пересечение, параллельное следование проектируемых коммуникаций с существующими инженерными коммуникациями сторонних организаций	Получить силами Подрядчика.

46.4	Требования по разработке проекта санитарно-защитной зоны и его согласования с органами Роспотребнадзора	Выполнить раздел в соответствии с Постановлением Правительства №87 от 16.02.2008 г. и согласовать с органами Роспотребнадзора.
47	К заданию на проектирование прилагаются:	
47.1	Градостроительный план земельного участка на котором планируется размещение объекта и (или) проект планировки территории и проект межевания территории (при наличии)	Согласно пункту 46.1
47.2	Результаты инженерных изысканий (при их отсутствии заданием на проектирование предусматривается необходимость выполнения инженерных изысканий в объеме, необходимом и достаточном для подготовки проектной документации)[1]	Отсутствуют
47.3	Результаты государственной историко-культурной экспертизы - меры по обеспечению сохранности объектов культурного наследия (при наличии)	Отсутствует
47.4	Технические условия на подключение объекта к сетям инженерно-технического обеспечения (при их отсутствии и если они необходимы, заданием на проектирование предусматривается задание на их получение)	Технические условия от ОТНГиВ Технические условия от ООЭО Технические условия от АСУТПМиИТ
47.5	Имеющиеся материалы утвержденного проекта планировки участка строительства. Сведения о надземных и подземных инженерных сооружениях и коммуникациях	Отсутствует
47.6	Решение о предварительном согласовании места размещения объекта (при наличии)	Отсутствует
47.7	Документ, подтверждающий полномочия лица, утверждающего задание на проектирование	Не требуется
47.8	Иные документы и материалы, которые необходимо учесть в качестве исходных данных для проектирования (на усмотрение застройщика (технического заказчика)	Обзорная схема с привязкой к населенному пункту
48	Требования к форме и количеству экземпляров выдаваемой документации	На бумажном носителе – 4 экземпляра, на электронном носителе – 2 экземпляра (формат pdf, формат разработки)

Инженер 1 категории ОПИД и КВ ПИР
СОПИР ЦКС и КР ЦОБ ПАО «Татнефть» _____ А.Р. Гамиров
(должность уполномоченного лица застройщика (технического заказчика), осуществляющего подготовку задания на проектирование) (подпись) (расшифровка подписи)

«___»_____20__г.

[1] В соответствии с частью 5 статьи 47 Градостроительного кодекса Российской Федерации (Собрание законодательства Российской Федерации, 2005, N 1, ст. 16; N 30, ст. 3128; 2006, N 1, ст. 10, 21; N 23, ст. 2380; N 31, ст. 3442; N 50, ст. 5279; N 52, ст. 5498; 2007, N 1, ст. 21; N 21, ст. 2455; N 31, ст. 4012; N 45, ст. 5417; N 46, ст. 5553; N 50, ст. 6237; 2008, N 20, ст. 2251, 2260; N 29, ст. 3418; N 30, ст. 3604, 3616; N 52, ст. 6236; 2009, N 1, ст. 17; N 29, ст. 3601; N 48, ст. 5711; N 52, ст. 6419; 2010, N 31, ст. 4195, 4209; N 48, ст. 6246; N 49, ст. 6410; 2011, N 13, ст. 1688; N 17, ст. 2310; N 27, ст. 3880; N 29, ст. 4281, 4291; N 30, ст. 4563, 4572, 4590, 4591, 4594, 4605; N 49, ст. 7015, 7042; N 50, ст. 7343; 2012, N 26, ст. 3446; N 30, ст. 4171; N 31, ст. 4322; N 47, ст. 6390; N 53, ст. 7614, 7619, 7643; 2013, N 9, ст. 873, 874; N 14, ст. 1651; N 23, ст. 2871; N 27, ст. 3477, 3480; N 30, ст. 4040, 4080; N 43, ст. 5452; N 52, ст. 6961, 6983; 2014, N 14, ст. 1557; N 16, ст. 1837; N 19, ст. 2336; N 26, ст. 3377, 3386, 3387; N 30, ст. 4218, 4220, 4225; N 42, ст. 5615; N 43, ст. 5799, 5804; N 48, ст. 6640; 2015, N 1, ст. 9, 11, 38, 52, 72, 86; N 17, ст. 2477; N 27, ст. 3967; N 29, ст. 4339, 4342, 4350, 4378, 4389; N 48, ст. 6705; 2016, N 1, ст. 22, 79; N 26, ст. 3867; N 27, ст. 4301, 4302, 4303, 4305, 4306; 2017, N 11, ст. 1540, N 25, ст. 3595, N 27, ст. 3932, N 31, ст. 4740, ст. 4767, ст. 4771, ст. 4829; 2018, N 1, ст. 39, ст. 47, ст. 90, ст. 91)

Лист согласования к заданию на проектные работы

«Обустройство дополнительных скважин Ново-Елховского нефтяного месторождения. 7 этап»
(полное наименование проектируемого объекта)

Инженер 1 категории ОПИД и КВ ПИР СОПИР ЦКС и КР
ЦОБ ПАО «Татнефть»
А.Р. Гамиров

Начальник ОПИД и КВ ПИР СОПИР ЦКС и КР
ЦОБ ПАО «Татнефть»
Д.Е. Лапаскин

Зам. начальника службы
организации проектно-изыскательских
работ ЦОБ ЦКСиКР
В.Ф. Кузьминов

Начальник ОТНГиВ
НГДУ «Елховнефть»
В.М. Гилязов

Начальник ООЭО – главный энергетик
НГДУ «Елховнефть»
П.В. Яковлев

Начальник отдела АСУТПМиИТ
НГДУ «Елховнефть»
А.П. Сархандеев

Начальник отдела проектно-изыскательских работ
ПАО «Татнефть»
Е.Б. Елинсон

Начальник службы
трубопроводной транспортировки
нефти, газа и воды
А.А. Евсеев

Начальник службы
эксплуатации энергооборудования
О.Г. Савельев

Начальник службы АСУТПиМ
Ю.А. Тряпочкин

Руководитель ЦУС
М.Т. Валиахметов

Заместитель директора по
проектированию-
главный инженер института
«ТатНИПИнефть»
А.Н. Береговой

Начальник управления капитального
строительства ПАО «Татнефть»
Е.Н. Смыков

Заместитель руководителя службы
организации проектно-изыскательских
работ ЦОБ ЦКС и КР
Р.Р. Хамитов

Главный инженер - первый заместитель
начальника управления по
производству
НГДУ «Елховнефть»
Д.В. Ксенофонтов

Лист согласования к документу № согл-1263585680-1 от 08.04.2019
Инициатор согласования: Гамиров А.Р. инженер 1 категории Отдела подготовки исходных данных и контроля выполнения ПИР Службы организации ПИР ЦКСиКР
Согласование инициировано: 08.04.2019 10:13

Лист согласования Тип согласования: **смешанное**

N°	ФИО, должность	Передано на визу	Срок согласования	Результат согласования
Тип согласования: **параллельное**				
1	Лапаскин Д.Е., Начальник Отдела подготовки исходных данных и контроля выполнения ПИР Службы организации ПИР ЦКСиКР	08.04.2019 - 10:13		Согласовано 08.04.2019 10:14:01
2	Кузьминов В.Ф., Ведущий эксперт Отдела подготовки исходных данных и контроля выполнения ПИР Службы организации ПИР ЦКСиКР	08.04.2019 - 10:13		Согласовано 08.04.2019 11:32:04
3	Исламов Р.Р., Начальник центра единого заказчика производственных услуг	08.04.2019 - 10:13		Перенаправлено 08.04.2019 13:37:03
	Перенаправление(параллельное) **Данный документ был перенаправлен Вам в процессе согласования документа № согл-1263585680-1 (НГДУ "Елховнефть" ПАО "Татнефть").**			
	Харрасов Рустем Р., Ведущий инженер ОТНГВ	08.04.2019 - 13:39		Не согласовано 09.04.2019 08:45:50
	-п.10 уточнить количество скважин вводимых из не эксплуатационного фонда. В ТУ отдела 10 скважин. -п.11.1 так как в списке скважин помимо нагнетательных есть добывающие, то необходимо в назначение добавить: "сбор и транспортировка нефти и газа от скважин"			
3.1	Исламов Р.Р., Начальник центра единого заказчика	09.04.2019 - 08:45		Не согласовано 09.04.2019 14:15:19

TATNEFT

	производственных услуг			
	Доработать			
4	Гилязов В.М., Начальник ОТНГВ	08.04.2019 - 10:13		Согласовано 08.04.2019 13:10:31
5	Шарипов Р.И., Начальник отдела планирования и обеспечения нефтедобычи (ОПиОН) ГТЦ	08.04.2019 - 11:37		Согласовано 08.04.2019 13:17:32
6	Афлятунов Р.Р., Заместитель начальника управления по геологии и разработке нефтяных и газовых месторождений - руководитель геолого-технологического центра	08.04.2019 - 11:39		Согласовано 08.04.2019 20:10:35
7	Сархандеев А.П., Начальник отдела АСУТП, метрологии и ИТ	08.04.2019 - 10:13		Согласовано 08.04.2019 10:37:31
8	Мишанов Е.С., Главный маркшейдер - начальник отдела топографо-геодезических, имущественных, маркшейдерских работ ЦЕЗПУ	08.04.2019 - 10:13		Перенаправлено 08.04.2019 10:17:40
	Перенаправление(последовательное)			
	Симонова О.Н., Ведущий маркшейдер отдела топографо-геодезических, имущественных, маркшейдерских работ ЦЕЗПУ	08.04.2019 - 10:17		Согласовано 09.04.2019 16:56:18

TATNEFT

8.1	Мишанов Е.С., Главный маркшейдер - начальник отдела топографо-геодезических, имущественных, маркшейдерских работ ЦЕЗПУ	09.04.2019 - 16:56		Согласовано 09.04.2019 18:25:37
9	Яковлев П.В., Начальник отдела обслуживания энергетического оборудования - главный энергетик ЦЕЗПУ	08.04.2019 - 10:13		Согласовано 08.04.2019 10:38:26
10	Хамитов Р.Р., Заместитель руководителя Службы организации проектно-изыскательских работ ЦКСиКР	08.04.2019 - 10:13		Согласовано 08.04.2019 10:21:21
Тип согласования: **параллельное**				
11	Елинсон Е.Б., Начальник Отдела проектно-изыскательных работ ПАО "Татнефть"	-		-
12	Евсеев А.А., Начальник Службы трубопроводной транспортировки нефти, газа и воды УПСПН	-		-
13	Савельев О.Г., Начальник Службы эксплуатации энергооборудования УПСПН	-		-
14	Тряпочкин Ю.А., Начальник Службы автоматизированных систем управления технологическими	-		-

	процессами и метрологии УПСПН			
15	Валиахметов М.Т., Руководитель Центра управления сетями ПАО "Татнефть"	-		-
Тип согласования: **последовательное**				
16	Береговой Андрей Н., Заместитель директора по проектированию - главный инженер	-		-
Тип согласования: **последовательное**				
17	Смыков Е.Н., Начальник управления капитального строительства ПАО "Татнефть"	-		-
Тип согласования: **последовательное**				
18	Ксенофонтов Д.В., Первый заместитель начальника управления по производству - главный инженер	-		-

Лист согласования к документу № согл-1263585680-2 от 08.04.2019
Инициатор согласования: Гамиров А.Р. инженер 1 категории Отдела подготовки исходных данных и контроля выполнения ПИР Службы организации ПИР ЦКСиКР
Согласование инициировано: 08.04.2019 10:13

Лист согласования Тип согласования: **смешанное**

N°	ФИО, должность	Передано на визу	Срок согласования	Результат согласования
Тип согласования: **параллельное**				
1	Исламов Р.Р., Начальник центра единого заказчика производственных услуг	25.04.2019 - 10:02		Перенаправлено 25.04.2019 10:12:12
	Перенаправление(параллельное) **Данный документ был перенаправлен Вам в процессе согласования документа № согл-1263585680-2 (НГДУ "Елховнефть" ПАО "Татнефть").**			
	Шарипов Р.И., Начальник отдела планирования и обеспечения нефтедобычи (ОПиОН) ГТЦ	25.04.2019 - 10:12		Согласовано 25.04.2019 11:02:02
	Гилязов В.М. / Салихов И.Р., Ведущий инженер Ведущий инженер по сооружениям объектов ОТНГВ	25.04.2019 - 10:12		Перенаправлено 25.04.2019 10:27:29
	Перенаправление(последовательное)			
	Харрасов Рустем Р., Ведущий инженер ОТНГВ	25.04.2019 - 10:27		Согласовано 27.04.2019 10:20:58
	Гилязов В.М. / Салихов И.Р., Ведущий инженер Ведущий инженер по сооружениям объектов ОТНГВ	27.04.2019 - 10:20		Согласовано 29.04.2019 06:05:32 (Салихов И.Р.)
	Сархандеев А.П., Начальник отдела	25.04.2019 - 10:12		Согласовано 25.04.2019 13:46:21

TATNEFT

	АСУТП, метрологии и ИТ			
	Яковлев П.В., Начальник отдела обслуживания энергетического оборудования - главный энергетик ЦЕЗПУ	25.04.2019 - 10:12		Согласовано 25.04.2019 16:43:41
	Мишанов Е.С., Главный маркшейдер - начальник отдела топографо-геодезических, имущественных, маркшейдерских работ ЦЕЗПУ	25.04.2019 - 10:12		Перенаправлено 25.04.2019 11:54:34
	Перенаправление(последовательное)			
	Симонова О.Н., Ведущий маркшейдер отдела топографо-геодезических, имущественных, маркшейдерских работ ЦЕЗПУ	25.04.2019 - 11:54		Согласовано 26.04.2019 11:58:33
	Мишанов Е.С., Главный маркшейдер - начальник отдела топографо-геодезических, имущественных, маркшейдерских работ ЦЕЗПУ	26.04.2019 - 11:58		Согласовано 26.04.2019 11:59:54
1.1	Исламов Р.Р., Начальник центра единого заказчика производственных услуг	29.04.2019 - 06:05		Согласовано 29.04.2019 12:05:41
Тип согласования: **параллельное**				
2	Елинсон Е.Б., Начальник Отдела проектно-изыскательных работ ПАО "Татнефть"	29.04.2019 - 12:05		Не согласовано 04.05.2019 13:12:14

TATNEFT

	Очень много скважин для одного задания! Делите по кустам. Мы такой проек т 3 года будем проектировать, пока все исходные данные соберем!			
	Возврат на повторное рассмотрение **Комментарий: -**			
2.1	Елинсон Е.Б., Начальник Отдела проектно-изыскательных работ ПАО "Татнефть"	06.05.2019 - 13:08		Согласовано 21.05.2019 17:19:57
3	Евсеев А.А., Начальник Отдела транспортировки нефти, газа и воды УПСПН	29.04.2019 - 12:05		Перенаправлено 29.04.2019 12:37:22
	Перенаправление(последовательное)			
	Хасаншин Ф.Р., Ведущий инженер Отдела транспортировки нефти, газа и воды УПСПН	29.04.2019 - 12:37		Перенаправлено 06.05.2019 15:31:05
	Перенаправление(последовательное) **Приложите ТУ**			
	Харрасов Рустем Р., Ведущий инженер ОТНГВ	06.05.2019 - 15:31		Согласовано 08.05.2019 17:07:37
	Хасаншин Ф.Р., Ведущий инженер Отдела транспортировки нефти, газа и воды УПСПН	08.05.2019 - 17:07		Согласовано 13.05.2019 11:12:04
3.1	Евсеев А.А., Начальник Отдела транспортировки нефти, газа и воды УПСПН	13.05.2019 - 11:12		Согласовано 13.05.2019 11:26:29
4	Савельев О.Г., Начальник Отдела эксплуатации энергооборудования УПСПН	29.04.2019 - 12:05		Перенаправлено 30.04.2019 10:07:18

	Перенаправление(последовательное) **Где ТУ?**			
	Яковлев П.В., Начальник отдела обслуживания энергетического оборудования - главный энергетик ЦЕЗПУ	30.04.2019 - 10:07		Согласовано 04.05.2019 08:06:27
	ТУ будет разработано после утверждения ТЗ			
4.1	Савельев О.Г., Начальник Отдела эксплуатации энергооборудования УПСПН	04.05.2019 - 08:14		Не согласовано 04.05.2019 09:20:14
5	Тряпочкин Ю.А., Начальник Отдела автоматизированных систем управления технологическими процессами и метрологии УПСПН	29.04.2019 - 12:05		Согласовано 29.04.2019 13:11:09
6	Валиахметов М.Т., Руководитель Центра управления сетями ПАО "Татнефть"	29.04.2019 - 12:05		Перенаправлено 29.04.2019 13:00:09
	Перенаправление(последовательное)			
	Кузьмин С.Г., Первый заместитель руководителя по производству-Главный инженер	29.04.2019 - 13:00		Перенаправлено 29.04.2019 13:30:24
	Перенаправление(параллельное) **Данный документ был перенаправлен Вам в процессе согласования документа № согл-1263585680-2 (Центр управления сетями ПАО "Татнефть").**			
	Маврин Д.В., Ведущий инженер группы эксплуатации подстанций отдела	29.04.2019 - 13:30		Согласовано 29.04.2019 15:50:10

TATNEFT

	эксплуатации энергооборудования			
	Кузьмин С.Г., Первый заместитель руководителя по производству-Главный инженер	29.04.2019 - 15:50		Согласовано 29.04.2019 15:56:38
6.1	Валиахметов М.Т., Руководитель Центра управления сетями ПАО "Татнефть"	29.04.2019 - 15:56		Согласовано 29.04.2019 20:13:36
Тип согласования: **последовательное**				
7	Смыков Е.Н., Начальник управления капитального строительства ПАО "Татнефть"	-		-
Тип согласования: **последовательное**				
8	Ксенофонтов Д.В., Первый заместитель начальника управления по производству - главный инженер	-		-

Лист согласования к документу № согл-1263585680-3 от 08.04.2019
Инициатор согласования: Гамиров А.Р. инженер 1 категории Отдела подготовки исходных данных и контроля выполнения ПИР Службы организации ПИР ЦКСиКР
Согласование инициировано: 08.04.2019 10:13

Лист согласования Тип согласования: **смешанное**

N°	ФИО, должность	Передано на визу	Срок согласования	Результат согласования
Тип согласования: **параллельное**				
1	Савельев О.Г., Начальник Отдела эксплуатации энергооборудования УПСПН	29.05.2019 - 09:38		Согласовано 29.05.2019 16:17:21
Тип согласования: **последовательное**				
2	Смыков Е.Н., Начальник управления капитального строительства ПАО "Татнефть"	29.05.2019 - 16:17		Перенаправлено 29.05.2019 17:01:08
	Перенаправление(последовательное)			
	Елинсон Е.Б., Начальник Отдела проектно-изыскательных работ ПАО "Татнефть"	29.05.2019 - 17:01		Не согласовано 30.05.2019 21:29:21
	П.4 - мы говорили про Нефтехимпроект			
2.1	Смыков Е.Н., Начальник управления капитального строительства ПАО "Татнефть"	30.05.2019 - 21:30		Не согласовано 31.05.2019 08:59:20
	Откорректируйте			
Тип согласования: **последовательное**				
3	Ксенофонтов Д.В., Первый заместитель начальника управления по производству - главный инженер	-		-

Документ создан в электронной форме. № 34-ИсхДО(080) от 03.06.2019. Исполнитель: Гамиров А.Р.
Страница 22 из 23. Страница создана: 31.05.2019 15:04

TATNEFT

Лист согласования к документу № 34-ИсхДО(080) от 03.06.2019
Инициатор согласования: Гамиров А.Р. инженер 1 категории Отдела подготовки исходных данных и контроля выполнения ПИР Службы организации ПИР ЦКСиКР
Согласование инициировано: 08.04.2019 10:13

Лист согласования Тип согласования: **смешанное**

N°	ФИО, должность	Передано на визу	Срок согласования	Результат согласования
Тип согласования: **последовательное**				
1	Смыков Е.Н., Начальник управления капитального строительства ПАО "Татнефть"	31.05.2019 - 15:06		Перенаправлено 01.06.2019 08:46:40
	Перенаправление(параллельное) **Данный документ был перенаправлен Вам в процессе согласования документа № согл-1263585680-4 (ПАО "Татнефть").**			
	Елинсон Е.Б., Начальник Отдела проектно-изыскательных работ ПАО "Татнефть"	01.06.2019 - 08:51		Согласовано 03.06.2019 10:00:45
1.1	Смыков Е.Н., Начальник управления капитального строительства ПАО "Татнефть"	03.06.2019 - 10:00		Согласовано 03.06.2019 11:12:46
Тип согласования: **последовательное**				
2	Ксенофонтов Д.В., Первый заместитель начальника управления по производству - главный инженер	03.06.2019 - 11:12		Подписано 03.06.2019 11:30:09

TATNEFT

Приложение Б Письмо ПАО «Татнефть» им. В.Д. Шашина № 205761/06-20-ПУпр(002) от 11.11.2019г.

В.Д. Шашин исемендәге
«ТАТНЕФТЬ» АЧЫК
АКЦИОНЕРЛЫК ҖӘМГЫЯТЕ

Ленин ур., 75, Әлмәт шәһәре,
Татарстан Республикасы, 423450

TATNEFT

ПУБЛИЧНОЕ АКЦИОНЕРНОЕ
ОБЩЕСТВО «ТАТНЕФТЬ»
имени В.Д. Шашина

ул. Ленина, 75, г. Альметьевск,
Республика Татарстан, 423450

Телеграф: Альметьевск, Татарстан, «Татнефть»; телетайп 724149 RADUG RU
Телефон:справочная 37-11-11; факс: (8553) 30-78-00, 31-86-46; канцелярия 45-64-92; e-mail: tnr@tatneft.ru
ИНН/КПП 1644003838/164401001, расчетный счет №40702810400090001890 в Филиале «Приволжский» ПАО Банк Зенит,
корреспондентский счет №30101810200000000702, БИК 049205702

«_____» _____2019 г. №_____

На №_____от _____

О проектах планировки территории

Руководителю проектной
организации

Руководителю Центра
капитального строительства и
капитального ремонта ЦОБ
ПАО «Татнефть»
А.А.Сергееву

Уважаемые коллеги!

С целью реализации единого подхода к выполнению работ по подготовке проектов планировки и проектов межевания территории при проектировании линейных объектов, направляю нормативную информацию для корректного определения объема выполняемых работ.

На основании п.2 Постановления Правительства РФ от 12 мая 2017 г. № 564 «Об утверждении Положения о составе и содержании проектов планировки территории, предусматривающих размещение одного или нескольких линейных объектов»

Подготовка проекта планировки территории осуществляется по внешним границам максимально удаленных от планируемого маршрута прохождения линейных объектов (трасс) ***зон с особыми условиями использования территорий****, которые подлежат установлению в связи с размещением этих линейных объектов.*

Для проектируемых линейных объектов, в соответствии с пунктом 4 статьи 1 Градостроительного кодекса РФ, такими зонами являются **охранные зоны** (в случае, если в состав проектируемого линейного объекта входит соответствующий площадной объект инфраструктуры линейного объекта, граница зоны с особыми

условиями использования территорий определяется по границе санитарно-защитной зоны такого инфраструктурного объекта).

№ п/п	Наименование коммуникации		Охранная зона (м)	Обоснование
1	Нефтепровод промысловый/магистральный		50	п. 7.3 СП 284.1325800.2016 «ТРУБОПРОВОДЫ ПРОМЫСЛОВЫЕ ДЛЯ НЕФТИ И ГАЗА. Правила проектирования и производства работ» п. 4.1 Правил охраны магистральных трубопровод (утв. Постановлением Федерального горного и промышленного надзора России от 24 апреля 1992г. №9)
2	Газопровод промысловый/магистральный		50	
3	Водовод промысловый		50	
4	Воздушная линия электропередачи	До 1кВ	4	Приложение «к Правилам установления охранных зон объектов электросетевого хозяйства и особых условий использования земельных участков, расположенных в границах таких зон» - Постановление Правительства РФ от 24 февраля 2009 г. N 160
		1-20кВ	20	
		35кВ	30	
		110кВ	40	
		150,220кВ	50	
		300,500кВ	60	
5	Подземные кабельные и воздушные линии связи		4	п. 4 «ПРАВИЛА ОХРАНЫ ЛИНИЙ И СООРУЖЕНИЙ СВЯЗИ РОССИЙСКОЙ ФЕДЕРАЦИИ» Постановление Правительства Российской Федерации от 9 июня 1995 г. N 57
6	Автомобильные дороги	1 и 2 категория	75 от подошвы	п. 2 Федеральный закон "Об автомобильных дорогах и о дорожной деятельности в Российской Федерации и о внесении изменений в отдельные законодательные акты Российской Федерации" от 08.11.2007 N 257-ФЗ
		3 и 4 категория	50 от подошвы	
		5 кате-	25 от по-	

Документ создан в электронной форме. № 205761/06-20-ПУпр(002) от 11.11.2019. Исполнитель: Елинсон Е.Б.
Страница 2 из 10. Страница создана: 09.11.2019 17:05

		гория	дошвы	
7	Подземные кабельные линии электропередачи	выше 1кВ	2	Правила установления охранных зон объектов электросетевого хозяйства и особых условий использования земельных участков, расположенных в границах таких зон (утв. постановлением Правительства РФ от 24.02.2009г. №160),(с изменениями на 17.05.2016г.), требования к границам установления охранных зон объектов электросетевого хозяйства (с изменениями на 26.08.2013г.)
		до 1кВ	2	
8	Паропровод		6	п.4 Приказа №197 от 17 августа 1992 г. Министерства архитектуры, строительства и жилищно-коммунального хозяйства Российской Федерации «О типовых правилах охраны коммунальных тепловых сетей»

Приложение. Выкопировки из нормативной документации на 6 листах.

Заместитель генерального директора
по капитальному строительству Н.М.Глазков

Исп. Елинсон Е.Б.
тел. 8 (8553) 30-72-48

Документ создан в электронной форме. № 205761/06-20-ПУпр(002) от 11.11.2019. Исполнитель: Елинсон Е.Б.
Страница 3 из 10. Страница создана: 09.11.2019 17:05

Постановление Правительства РФ от 12 мая 2017 г. N 564 "Об утверждении Положения о составе и содержании проектов планировки территории, предусматривающих размещение одного или нескольких линейных объектов" (с изменениями и дополнениями)

Положение о составе и содержании проектов планировки территории, предусматривающих размещение одного или нескольких линейных объектов

I. Общие положения (п.п. 1 - 6)

Пункт 2

2. Подготовка проекта планировки территории осуществляется по внешним границам максимально удаленных от планируемого маршрута прохождения линейных объектов (трасс) зон с особыми условиями использования территорий, которые подлежат установлению в связи с размещением этих линейных объектов.

Документ создан в электронной форме. № 205761/06-20-ПУпр(002) от 11.11.2019. Исполнитель: Елинсон Е.Б.
Страница 4 из 10. Страница создана: 09.11.2019 17:05

Градостроительный кодекс Российской Федерации от 29 декабря 2004 г. N 190-ФЗ (с изменениями и дополнениями)

Глава 1. Общие положения (ст.ст. 1 - 5.1)

Статья 1. Основные понятия, используемые в настоящем Кодексе

Пункт 4

4) **зоны с особыми условиями использования территорий** - охранные, санитарно-защитные зоны, зоны охраны объектов культурного наследия (памятников истории и культуры) народов Российской Федерации (далее - объекты культурного наследия), защитные зоны объектов культурного наследия, водоохранные зоны, зоны затопления, подтопления, зоны санитарной охраны источников питьевого и хозяйственно-бытового водоснабжения, зоны охраняемых объектов, приаэродромная территория, иные зоны, устанавливаемые в соответствии с законодательством Российской Федерации;

Документ создан в электронной форме. № 205761/06-20-ПУпр(002) от 11.11.2019. Исполнитель: Елинсон Е.Б.
Страница 5 из 10. Страница создана: 09.11.2019 17:05

Свод правил СП 284.1325800.2016 "Трубопроводы промысловые для нефти и газа. Правила проектирования и производства работ" (утв. приказом Министерства строительства и жилищно-коммунального хозяйства РФ от 16 декабря 2016 г. N 978/пр)

7. Полоса отвода и территориальные зоны с особыми условиями использования

Пункт 7.3

7.3 Для обеспечения нормальных условий эксплуатации и исключения возможности повреждения трубопроводов для них должны быть установлены охранные зоны по аналогии с магистральными трубопроводами [5].

Документ создан в электронной форме. № 205761/06-20-ПУпр(002) от 11.11.2019. Исполнитель: Елинсон Е.Б.
Страница 6 из 10. Страница создана: 09.11.2019 17:05

Правила охраны магистральных трубопроводов (утв. постановлением Госгортехнадзора РФ от 24 апреля 1992 г. N 9) (утв. Заместителем Министра топлива и энергетики 29 апреля 1992 г.) (в редакции постановления Госгортехнадзора РФ от 23 ноября 1994 г. N 61)

4. Охранные зоны

4. Охранные зоны

4.1. Для исключения возможности повреждения трубопроводов (при любом виде их прокладки) устанавливаются охранные зоны:

вдоль трасс трубопроводов, транспортирующих нефть, природный газ, нефтепродукты, нефтяной и искусственный углеводородные газы, - в виде участка земли, ограниченного условными линиями, проходящими в 25 м от оси трубопровода с каждой стороны;

Документ создан в электронной форме. № 205761/06-20-ПУпр(002) от 11.11.2019. Исполнитель: Елинсон Е.Б.
Страница 7 из 10. Страница создана: 09.11.2019 17:05

Федеральный закон от 8 ноября 2007 г. N 257-ФЗ "Об автомобильных дорогах и о дорожной деятельности в Российской Федерации и о внесении изменений в отдельные законодательные акты Российской Федерации" (с изменениями и дополнениями)

Глава 4. Особенности использования земельных участков, предназначенных для размещения автомобильных дорог (ст.ст. 24 - 26)

Статья 26. Придорожные полосы автомобильных дорог

Часть 1

1. Для автомобильных дорог, за исключением автомобильных дорог, расположенных в границах населенных пунктов, устанавливаются придорожные полосы.

ГАРАНТ:

О придорожных полосах федеральных автомобильных дорог общего пользования см. Указ Президента РФ от 27 июня 1998 г. N 727

2. В зависимости от класса и (или) категории автомобильных дорог с учетом перспектив их развития ширина каждой придорожной полосы устанавливается в размере:

1) семидесяти пяти метров - для автомобильных дорог первой и второй категорий;

2) пятидесяти метров - для автомобильных дорог третьей и четвертой категорий;

3) двадцати пяти метров - для автомобильных дорог пятой категории;

Информация об изменениях:

Федеральным законом от 28 ноября 2015 г. N 357-ФЗ в пункт 4 части 2 статьи 26 настоящего Федерального закона внесены изменения

См. текст пункта в предыдущей редакции

4) ста метров - для подъездных дорог, соединяющих административные центры (столицы) субъектов Российской Федерации, города федерального значения с другими населенными пунктами, а также для участков автомобильных дорог общего пользования федерального значения, построенных для объездов городов с численностью населения до двухсот пятидесяти тысяч человек;

5) ста пятидесяти метров - для участков автомобильных дорог, построенных для объездов городов с численностью населения свыше двухсот пятидесяти тысяч человек.

Документ создан в электронной форме. № 205761/06-20-ПУпр(002) от 11.11.2019. Исполнитель: Елинсон Е.Б.
Страница 8 из 10. Страница создана: 09.11.2019 17:05

Приказ Минстроя РФ от 17 августа 1992 г. N 197 "О типовых правилах охраны коммунальных тепловых сетей"

Типовые правила охраны коммунальных тепловых сетей

Пункт 4

4. Охранные зоны тепловых сетей устанавливаются вдоль трасс прокладки тепловых сетей в виде земельных участков шириной, определяемой углом естественного откоса грунта, но не менее 3 метров в каждую сторону, считая от края строительных конструкций тепловых сетей, или от наружной поверхности изолированного теплопровода бесканальной прокладки.

Документ создан в электронной форме. № 205761/06-20-ПУпр(002) от 11.11.2019. Исполнитель: Елинсон Е.Б.
Страница 9 из 10. Страница создана: 09.11.2019 17:05

Лист согласования к документу № 205761/06-20-ПУпр(002) от 11.11.2019
Инициатор согласования: Елинсон Е.Б. Начальник Отдела проектно-изыскательных работ ПАО "Татнефть"
Согласование инициировано: 09.11.2019 17:07

Лист согласования Тип согласования: **последовательное**

N°	ФИО, должность	Передано на визу	Срок согласования	Результат согласования
1	Смыков Е.Н., Начальник управления капитального строительства ПАО "Татнефть"	09.11.2019 - 17:07		Согласовано 11.11.2019 06:59:27
2	Глазков Н.М., Заместитель генерального директора по капитальному строительству ПАО "Татнефть"	11.11.2019 - 07:00		Подписано 11.11.2019 07:12:18

Приложение В Письмо Исполнительному комитету Заинского МР РТ № согл-1326543387-1 от 25.12.2019г. о подготовке документации по проекту планировки территории и проекту межевания территории для объекта ПАО «Татнефть».

Акционерлык җәмгыяте
НЕФТЬ СӘНАГӘТЕ ОБЬЕКТЛАРЫНА ПРОЕКТЛАР БАШКАРУЧЫ КАЗАН ИНСТИТУТЫ
Россия Федерациясе, Татарстан Республикасы

НЕФТЕХИМПРОЕКТ

Акционерное общество
КАЗАНСКИЙ ИНСТИТУТ ПО ПРОЕКТИРОВАНИЮ ОБЪЕКТОВ НЕФТЯНОЙ ПРОМЫШЛЕННОСТИ
Российская Федерация, Республика Татарстан

420061, РТ, Казань, ул. Н. Ершова, 29, т.: (843) 272-42-25. E-mail: nhp@oilpro.ru www.oilpro.ru
ОКПО 12997932, ОГРН 1031630205232, ИНН/КПП 1660063707/166001001

Дата: ___ _____ 20____г. № НХП- _____
На № _____ от ____ _____ 20 ____ г.

«О подготовке ППТ и ПМТ»

Администрация Заинского
муниципального района РТ
Руководителю исполнительного комитета
Заинского муниципального района РТ
Хафизову И.Ф.

Уважаемый Ильнар Фанилевич!

В связи с принятием и вступлением в силу Федерального закона РФ № 41-ФЗ от 20.03.2011г. «О внесении изменений в Градостроительный кодекс РФ и отдельные законодательные акты РФ в части вопросов территориального планирования», на основании ст. 46, 51 Градостроительного кодекса РФ, просим Вас принять решение о подготовке документации по планировке территории (проект планировки территории и проект межевания территории) для проектирования объекта ПАО «Татнефть» им. В.Д. Шашина – «Обустройство дополнительных скважин Ново-Елховского нефтяного месторождения. 7 этап» расположенного в границах Верхненалимского, Александро-Слободского и Старо-Мавринского сельских поселений Заинского муниципального района РТ. При этом направляем схему размещения объекта.

Приложения:

1. Схема размещения объекта строительства;
2. Координаты угловых точек границ.

Генеральный директор Киямов. Л.Т.

Исполнитель: Беляев А.В.
Телефон: 8 (843) 273-07-73 доб. 113

Лист согласования к документу № согл-1326543387-1 от 25.12.2019
Инициатор согласования: Беляев А.В. Заместитель генерального директора по нефтепромысловому направлению
Согласование инициировано: 25.12.2019 13:46

Лист согласования Тип согласования: **последовательное**

N°	ФИО, должность	Передано на визу	Срок согласования	Результат согласования
1	Котенков Н.В., Техник Комплексного отдела г.Альметьевск	25.12.2019 - 13:46		Согласовано 25.12.2019 14:36:14
2	Киямов Л.Т., Генеральный директор	25.12.2019 - 14:36		Перенаправлено 26.12.2019 00:39:29
	Перенаправление(параллельное) **Данный документ был перенаправлен Вам в процессе согласования документа № согл-1326543387-1 (АО "Нефтехимпроект").**			
	Беляев А.В., Заместитель генерального директора по нефтепромысловому направлению	26.12.2019 - 00:43		Согласовано 26.12.2019 10:03:53
2.1	Киямов Л.Т., Генеральный директор	26.12.2019 - 10:03		Подписано 26.12.2019 10:52:33

Приложение Г Постановление о подготовке документации по проекту планировки территории и проекту межевания территории Исполнительного комитета Заинского МР РТ № 666 от 28.12.2019г.

ИСПОЛНИТЕЛЬНЫЙ КОМИТЕТ
ЗАИНСКОГО МУНИЦИПАЛЬНОГО РАЙОНА
РЕСПУБЛИКИ ТАТАРСТАН

ТАТАРСТАН РЕСПУБЛИКАСЫ
ЗӘЙ МУНИЦИПАЛЬ РАЙОНЫ
БАШКАРМА КОМИТЕТЫ

ПОСТАНОВЛЕНИЕ **КАРАР**

28.12.2019 г. Заинск № 666

О подготовке документации по проекту планировки и проекту межевания территории для проектирования объекта: «Обустройство дополнительных скважин Ново-Елховского нефтяного месторождения. 7 этап»

В целях обеспечения устойчивого развития территории и в связи с заявлением АО «Нефтехимпроект» от 26.12.2019г. № 1531-НХП-ИСХ, в соответствии со статьями 45, 46 Градостроительного кодекса Российской Федерации, статьями 14, 15 Федерального закона от 06.10.2003г. № 131-ФЗ «Об общих принципах организации местного самоуправления в Российской Федерации», ст.45 Устава Заинского муниципального района Исполнительный комитет Заинского муниципального района Республики Татарстан

постановляет:

1. Приступить к подготовке документации по проекту планировки и проекту межевания территории для проектирования объекта: «Обустройство дополнительных скважин Ново-Елховского нефтяного месторождения. 7 этап», расположенного в границах Верхненалимского, Александро-Слободского и Старо-Мавринского сельских поселений Заинского муниципального района Республики Татарстан.
2. Отделу архитектуры и градостроительства Исполнительного комитета Заинского муниципального района Республики Татарстан обеспечить принятие и рассмотрение предложений физических и юридических лиц о

порядке, сроках подготовки и содержании документации по проекту планировки и проекту межевания территории для проектирования объекта: «Обустройство дополнительных скважин Ново-Елховского нефтяного месторождения. 7 этап».

3. Опубликовать настоящее постановление в установленном порядке.

4. Контроль за исполнением настоящего постановления оставляю за собой.

Руководитель
Исполнительного комитета **И.Ф. Хафизов**

Р.Р. Исламова
3-47-87

ПОГОДА. ИНФОРМАЦИЯ

победил нижнекамский «Нефтехимик», второе место получила нефтекамская команда «Торос», третье – самарская «Комета». Заинский «Яшьлек» попал в пятерку лучших, оставшись на IV месте.

Сельские силачи

В Аксарино прошло первенство по поднятию гири среди команд сельских поселений в зачет спартакиады «Сэламэтлек». Победили гиревики из Савалеево, вторыми стали спортсмены из Багряжского сельского поселения, третьими – хозяева соревнований.

Легкоатлет – чемпион Татарстана

В Казани в личном чемпионате и первенстве Татарстана по легкой атлетике среди юниоров до 20 лет победил воспитанник спортивной школы «Барс». В соревновании участвовало более 400 спортсменов. Несмотря на высокую конкуренцию, Кириллу Герасимову удалось занять первое место на дистанции 3000 метров. Чемпиона тренирует Валерий Лисов.

Юные гроссмейстеры

Полсотни сильнейших юных шахматистов из Заинска, Мамадыша, Актаныша и Кукмора приняли участие в открытом первенстве по шахматам. Самым младшим участником соревнований стал 4-летний Денис Тимофеев. Первенство проходило на базе Заинского политехнического колледжа. Третье место в своей группе заняла Кира Агеева. Также среди заинских спортсменов проводился отдельный зачет, по итогам которого лучшим среди мальчиков был признан Иван Чурбанов, вторым стал Дмитрий Аксаков, третьим – Александр Боробов. Среди девочек Кира Агеева заняла первое место, Мария Токмакова – второе. Команду заинских шахматистов подготовил тренер спортшколы «Барс» Василий Васильев.

Победа «Звездочек»

Воспитанницы спортивной школы «Яшьлек» выступили в Альметьевске в открытом благотворительном турнире по художественной гимнастике на призы серебряного призера олимпийских игр Дарьи Дмитриевой в призовые места. Так, обладательницами первых мест стали Халида Сахабиева, Полина Рогожникова, Румия Хуснутдинова, Назиля Сунгатуллина, Малика Хузина и Владлена Смирнова. Вторые места заняли Аиша Ахметзянова и Екатерина Чапкова. На третьей ступени пьедестала – Маргарита Уразайкина, Дарина Тимофеева, Ангелина Зотова и София Москова. В групповых упражнениях заинская команда «Звездочки» заняла первое место. Гимнасток тренируют Альбина Хохлова и Ксения Рыцова.

«Бронза» из дворца водных видов спорта

В Казани во дворце водных видов спорта прошли республиканские соревнования по плаванию. На дистанции 200 метров на спине воспитанница спортивной школы «Зай» Ксения Прокопьева заняла III место. «Бронзовую» призерку турнира тренирует Раиса Галимова.

Победы юных батыров

Турнир спортивной школы «Зай» по корэш на призы Деда Мороза объединил 73 юных борца из Сармашбаша, Верхнего Налима, Кадырово, Нижнего Бишево, Савалеево, Поручиково, Аксарино и Заинска. «Золотых» результатов добились Жамиль Ибрагимов, Салим Насибуллин, Ильдар Латыпов, Эмиль Мелихов, Данил Фирстов, Радель Асылгараев, Инсаф Камалиев, Руслан Хантимиров, Алмаз Гибадуллин, Александр Соколов, Алмаз Тучин, Карим Калимуллин, Данил Чернов, Антон Латыпов, Ильдус Фахретдинов. Вторые места заняли Салават Уразманов, Антон Лаушкин, Эльдар Хисамиев, Динар Рахманов, Малик Абдулхаков, Максим Сидоров, Виктор Корнилов, Александр Степанов, Альмир Гиниятуллин, Аркадий Рябов, Ярослав Пушкин, Фидан Насиров, Руслан Тучин, Анвар Муртазин и Тимур Маврин. «Бронзу» получили Алексей Масленкин, Ильфар Зарифуллин, Руслан Баландин, Эльвир Мелихов, Данил Гудошников, Рустем Максимов, Александр Зарипов, Азат Исмагилов, Булат Хисматов, Данил Карпов, Глеб Спирин, Ильназ Шайдуллин, Максим Чурбанов и Тимур Ибрагимов.

КСЕНИЯ БОРЗЕНКОВА

Фото предоставлено управлением по спорту

Исполнительного комитета города Заинска Заинского муниципального района № 268 от 23.11.2018 г.

6. Опубликовать настоящее постановление в установленном порядке в средствах массовой информации.

7. Контроль за исполнением настоящего постановления оставляю за собой.

Руководитель исполнительного комитета А. В. ПЕТРОВ

ПОСТАНОВЛЕНИЕ

исполнительного комитета Заинского муниципального района Республики Татарстан от 28.12.2019 № 665

«О подготовке документации по проекту планировки и проекту межевания территории для проектирования объекта «Обустройство дополнительных скважин малого диаметра Соколкинского нефтяного месторождения. 4 этап»

В целях обеспечения устойчивого развития территории и в связи с заявлением АО «Нефтехимпроект» от 26.12.2019 г. № 1521-НХП-ИСХ, в соответствии со статьями 45, 46 Градостроительного кодекса Российской Федерации, статьями 14, 15 Федерального закона от 06.10.2003 г. № 131-ФЗ «Об общих принципах организации местного самоуправления в Российской Федерации», ст.45 Устава Заинского муниципального района исполнительный комитет Заинского муниципального района Республики Татарстан **ПОСТАНОВЛЯЕТ**:

1. Приступить к подготовке документации по проекту планировки и проекту межевания территории для проектирования объекта «Обустройство дополнительных скважин малого диаметра Соколкинского нефтяного месторождения. 4 этап», расположенного в границах Поручиковского и Тюгеевского сельских поселений Заинского муниципального района Республики Татарстан.

2. Отделу архитектуры и градостроительства исполнительного комитета Заинского муниципального района Республики Татарстан обеспечить принятие и рассмотрение предложений физических и юридических лиц о порядке, сроках подготовки и содержании документации по проекту планировки и проекту межевания территории для проектирования объекта «Обустройство дополнительных скважин малого диаметра Соколкинского нефтяного месторождения. 4 этап».

3. Опубликовать настоящее постановление в установленном порядке.

4. Контроль за исполнением настоящего постановления оставляю за собой.

ПОСТАНОВЛЕНИЕ

исполнительного комитета Заинского муниципального района Республики Татарстан от 28.12.2019 № 666

«О подготовке документации по проекту планировки и проекту межевания территории для проектирования объекта «Обустройство дополнительных скважин Ново-Елховского нефтяного месторождения. 7 этап»

В целях обеспечения устойчивого развития территории и в связи с заявлением АО «Нефтехимпроект» от 26.12.2019 г. № 1531-НХП-ИСХ, в соответствии со статьями 45, 46 Градостроительного кодекса Российской Федерации, статьями 14, 15 Федерального закона от 06.10.2003 г. № 131-ФЗ «Об общих принципах организации местного самоуправления в Российской Федерации», ст.45 Устава Заинского муниципального района исполнительный комитет Заинского муниципального района Республики Татарстан **ПОСТАНОВЛЯЕТ**:

1. Приступить к подготовке документации по проекту планировки и проекту межевания территории для проектирования объекта «Обустройство дополнительных скважин Ново-Елховского нефтяного месторождения. 7 этап», расположенного в границах Верхненалимского, Александро-Слободского и Старо-Мавринского сельских поселений Заинского муниципального района Республики Татарстан.

2. Отделу архитектуры и градостроительства исполнительного комитета Заинского муниципального района Республики Татарстан обеспечить принятие и рассмотрение предложений физических и юридических лиц о порядке, сроках подготовки и содержании документации по проекту планировки и проекту межевания территории для проектирования объекта «Обустройство дополнительных скважин Ново-Елховского нефтяного месторождения. 7 этап».

3. Опубликовать настоящее постановление в установленном порядке.

4. Контроль за исполнением настоящего постановления оставляю за собой.

Руководитель исполнительного комитета И. Ф. ХАФИЗОВ

Приложение Е Постановление о назначени публичных слушаний исполнительного комитета Заинского МР РТ № 89 от 11.03.2020г.

ИСПОЛНИТЕЛЬНЫЙ КОМИТЕТ
ЗАИНСКОГО МУНИЦИПАЛЬНОГО РАЙОНА
РЕСПУБЛИКИ ТАТАРСТАН

ТАТАРСТАН РЕСПУБЛИКАСЫ
ЗӘЙ МУНИЦИПАЛЬ РАЙОНЫ
БАШКАРМА КОМИТЕТЫ

ПОСТАНОВЛЕНИЕ **КАРАР**

11.03.2020 г. Заинск № 89

О назначении публичных слушаний по проекту планировки и проекту межевания территории для проектирования объекта: «Обустройство дополнительных скважин Ново-Елховского нефтяного месторождения. 7 этап»

В целях соблюдения прав жителей на благоприятные условия жизнедеятельности, прав и законных интересов правообладателей земельных участков, в соответствии с Федеральным законом от 06.10.2003г. №131-ФЗ «Об общих принципах организации местного самоуправления в Российской Федерации», статьей 46 Градостроительного кодекса Российской Федерации, Уставом Заинского муниципального района Республики Татарстан, Положением о порядке проведения публичных слушаний по проекту планировки территории, проекту межевания территории в Заинском муниципальном районе Республики Татарстан, утвержденным решением Совета Заинского муниципального района от 04.05.2018г. № 289 «О Положении о порядке проведения публичных слушаний по проекту планировки территории, проекту межевания территории в Заинском муниципальном районе» Исполнительный комитет Заинского муниципального района Республики Татарстан

постановляет:

1. Назначить проведение публичных слушаний по проекту планировки и проекту межевания территории для проектирования объекта: «Обустройство дополнительных скважин Ново-Елховского нефтяного месторождения. 7 этап», расположенного в границах Верхненалимского, Александро-Слободского, Старо-Мавринского сельских поселений Заинского муниципального района Республики Татарстан.
2. Провести публичные слушания по проекту планировки и проекту межевания территории для проектирования объекта: «Обустройство дополнительных скважин Ново-Елховского нефтяного месторождения. 7

этап» по адресу: г. Заинск, ул. Крупской, д. 6 (2-ой этаж, малый зал) – 10.04.2020г. в 15.00 часов.

3. Ознакомиться с материалами (текстовой и графической частью), содержащимися в проекте планировки и проекте межевания территории для проектирования объекта: «Обустройство дополнительных скважин Ново-Елховского нефтяного месторождения. 7 этап» можно в рабочие дни с 08.00 до 17.00 по адресу: г. Заинск, ул. Крупской, д.6, кабинете №15.

3.1. Определить местом сбора предложений и замечаний по проекту планировки и проекту межевания территории для проектирования объекта: «Обустройство дополнительных скважин Ново-Елховского нефтяного месторождения. 7 этап» по адресу: г. Заинск, ул. Крупской, д.6, кабинет №15.

4. Комиссии по землепользованию и застройке при Руководителе Исполнительного комитета Заинского муниципального района Республики Татарстан:

- опубликовать настоящее постановление и материалы проекта планировки и проекта межевания территории для проектирования объекта: «Обустройство дополнительных скважин Ново-Елховского нефтяного месторождения. 7 этап» в установленном порядке;
- опубликовать заключение о результатах публичных слушаний в установленном порядке.

5. Контроль за исполнением настоящего постановления оставляю за собой.

Руководитель
Исполнительного комитета **И.Ф. Хафизов**

Р.Р. Исламова
3 47 87

Внимание: магистральный продуктопровод!

Управление «Татнефтегазпереработка» ПАО «Татнефть» напоминает всем жителям Заинского района, руководителям предприятий и учреждений, Советам местного самоуправления, что по землям Заинского муниципального района проходят трубопроводы (продуктопроводы), транспортирующие широкую фракцию жидких углеводородов под большим давлением. Трасса продуктопроводов нанесена на карты землепользования районов Республики Татарстан и обозначена на местности специальными опознавательными знаками с указанием эксплуатирующей организации и номеров телефонов диспетчера предприятия.

Повреждение продуктопроводов может привести к взрывам, пожарам с непредсказуемыми последствиями и большим ущербом.

«Правилами охраны магистральных трубопроводов», утвержденными Минтоп-энерго РФ 29.04.1992, Постановлением Госгортехнадзора РФ от 22.04.1992 № 9, в целях исключения возможных повреждений трубопроводов установлена **охранная зона** трассы продуктопроводов шириной 100 метров в каждую сторону от оси продуктопроводов. В охранной зоне продуктопроводов и их объектов без письменного согласия с управлением «Татнефтегазпереработка».

ЗАПРЕЩАЕТСЯ:

- перемещать, засыпать и ломать опознавательные и сигнальные знаки, контрольно-измерительные пункты;
- открывать люки, калитки и двери необслуживаемых усилительных пунктов кабельной связи, ограждений узлов линейной арматуры, станций катодной и дренажной защиты, линейных и смотровых колодцев и других линейных устройств, открывать и закрывать краны и задвижки;
- производить любые земляные, строительные, монтажные, геодезические, геолого-поисковые работы;
- сооружать переезды, перетаскивать через продуктопроводы тяжеловесные грузы;
- устраивать стоянки автотранспорта, механизмов, проводить мероприятия со скоплением людей;
- располагать полевые станы, культурные пастбища, свалки, склады для хранения удобрений, коллективные сады, огороды, складировать сено, солому;
- разводить огонь и размещать какие-либо открытые или закрытые источники огня.

Кроме того, сводом правил «СП 30.13330.2012. Свод правил. Магистральные трубопроводы. Актуализированная редакция СНиП 2.05.06-85*», утвержденным приказом Госстроя России от 25.12.2012 № 108/ГС, установлены **зоны минимально допустимых расстояний** от осей продуктопроводов до населенных пунктов, отдельных промышленных и сельскохозяйственных предприятий, зданий и сооружений, отдельно стоящих нежилых и подсобных строений, гаражей и открытых стоянок для транспорта, коллективных садов, автомобильных, железных дорог и других объектов. Зоны минимально допустимых расстояний определяются в зависимости от класса и диаметра продуктопровода, степени ответственности объектов и служат для обеспечения безопасности этих объектов.

Застройка зон минимально допустимых расстояний до продуктопроводов не допускается. Здания, строения и сооружения, построенные ближе установленных строительными нормами и правилами минимальных расстояний до объектов трубопроводного транспорта, подлежат сносу за счет средств юридических и физических лиц, допустивших нарушения.

Уважаемые жители населенных пунктов!

При возникновении различного рода аварий на продуктопроводах, их объектах и в случае угрозы их повреждения просим немедленно известить местные органы власти, промпредприятия, расположенные в зоне аварии и срочно позвонить диспетчеру управления «Татнефтегазпереработка» по телефонам: **(8553) 31-36-96, (8553) 31-38-13**.

Полевые сельскохозяйственные работы в охранной зоне продуктопроводов должны производиться землепользователями после уведомления эксплуатирующей организации, при этом исключить поломку и повреждение опознавательных трассовых знаков, контрольно-измерительных колонок, ограждений узлов линейной арматуры, электроснабжения, связи, а также их опорных столбов на трассе.

Во избежание несчастных случаев и аварий строго запрещается посторонним лицам открывать или закрывать линейную арматуру, калитки ограждений, проникать и находиться внутри ограждения объектов продуктопровода.

Перед выполнением любых работ в охранной зоне продуктопроводов необходимо заранее получить технические условия и письменное разрешение на их проведение.

В зоне противопожарного разрыва строительство любых застроек должно производиться только после письменного согласия (получения технических условий) эксплуатирующей организации.

К лицам виновным в нарушениях Правил охраны магистральных трубопроводов, если эти действия по своему характеру не влекут уголовной ответственности, могут быть применены в качестве меры административного взыскания предупреждение или штраф в соответствии со статьей 11.20.1 Кодекса об административных правонарушениях.

Наш адрес: 423460, Альметьевск-10, управление «Татнефтегазпереработка» (расположено на выезде из пос. Нижняя Мактама у дороги Альметьевск - Бугульма. Тел.: (8553) 31-38-63, (8553) 31-37-80 (факс).

на правах рекламы Сч.61.

Республики Татарстан» (PRAVO.TATARSTAN.RU) и на официальном сайте Заинского муниципального района.

3. Контроль за исполнением настоящего решения возложить на заместителя главы города Заинска Заинского муниципального района Республики Татарстан Е. В. Недошивину.

Председатель Совета Р. Г. КАРИМОВА

(приложения размещены на официальном сайте Заинского муниципального района http://zainsk.tatarstan.ru)

ПОСТАНОВЛЕНИЕ

исполнительного комитета Заинского муниципального района Республики Татарстан от 11.03.2020 № 89

«О назначении публичных слушаний по проекту планировки и проекту межевания территории для проектирования объекта «Обустройство дополнительных скважин Ново-Елховского нефтяного месторождения. 7 этап»

В целях соблюдения прав жителей на благоприятные условия жизнедеятельности, прав и законных интересов правообладателей земельных участков, в соответствии с Федеральным законом от 06.10.2003 г. №131-ФЗ «Об общих принципах организации местного самоуправления в Российской Федерации», статьей 46 Градостроительного кодекса Российской Федерации, Уставом Заинского муниципального района Республики Татарстан, Положением о порядке проведения публичных слушаний по проекту планировки территории, проекту межевания территории в Заинском муниципальном районе Республики Татарстан, утвержденным решением Совета Заинского муниципального района от 04.05.2018 г. № 289 «О Положении о порядке проведения публичных слушаний по проекту планировки территории, проекту межевания территории в Заинском муниципальном районе» исполнительный комитет Заинского муниципального района Республики Татарстан **ПОСТАНОВЛЯЕТ**:

1. Назначить проведение публичных слушаний по проекту планировки и проекту межевания территории для проектирования объекта «Обустройство дополнительных скважин Ново-Елховского нефтяного месторождения. 7 этап», расположенного в границах Верхненалимского, Александро-Слободского, Старо-Мавринского сельских поселений Заинского муниципального района Республики Татарстан.

2. Провести публичные слушания по проекту планировки и проекту межевания территории для проектирования объекта «Обустройство дополнительных скважин Ново-Елховского нефтяного месторождения. 7 этап» по адресу: г. Заинск, ул. Крупской, д. 6 (2-ой этаж, малый зал) – 10.04.2020 г. в 15.00 часов.

3. Ознакомиться с материалами (текстовой и графической частью), содержащимися в проекте планировки и проекте межевания территории для проектирования объекта «Обустройство дополнительных скважин Ново-Елховского нефтяного месторождения. 7 этап» можно в рабочие дни с 08.00 до 17.00 по адресу: г. Заинск, ул. Крупской, д. 6, кабинете № 15.

3.1. Определить местом сбора предложений и замечаний по проекту планировки и проекту межевания территории для проектирования объекта «Обустройство дополнительных скважин Ново-Елховского нефтяного месторождения. 7 этап» по адресу: г. Заинск, ул. Крупской, д.6, кабинет №15.

4. Комиссии по землепользованию и застройке при руководителе исполнительного комитета Заинского муниципального района Республики Татарстан:

- опубликовать настоящее постановление и материалы проекта планировки и проекта межевания территории для проектирования объекта «Обустройство дополнительных скважин Ново-Елховского нефтяного месторождения. 7 этап» в установленном порядке;
- опубликовать заключение о результатах публичных слушаний в установленном порядке.

5. Контроль за исполнением настоящего постановления оставляю за собой.

Руководитель исполнительного комитета И. Ф. ХАФИЗОВ

Таблица регистрации изменений

Изм.	Номера листов (страниц)				Всего листов (стра-ниц)в док	Номер док.	Подп.	Дата
	измененных	замененных	новых	аннулиро-ванных				

Взам. инв. №

Подп. и дата

Инв. № подл.

2613-ППТ-ОЧ-КПТ-ГЧ.dwg

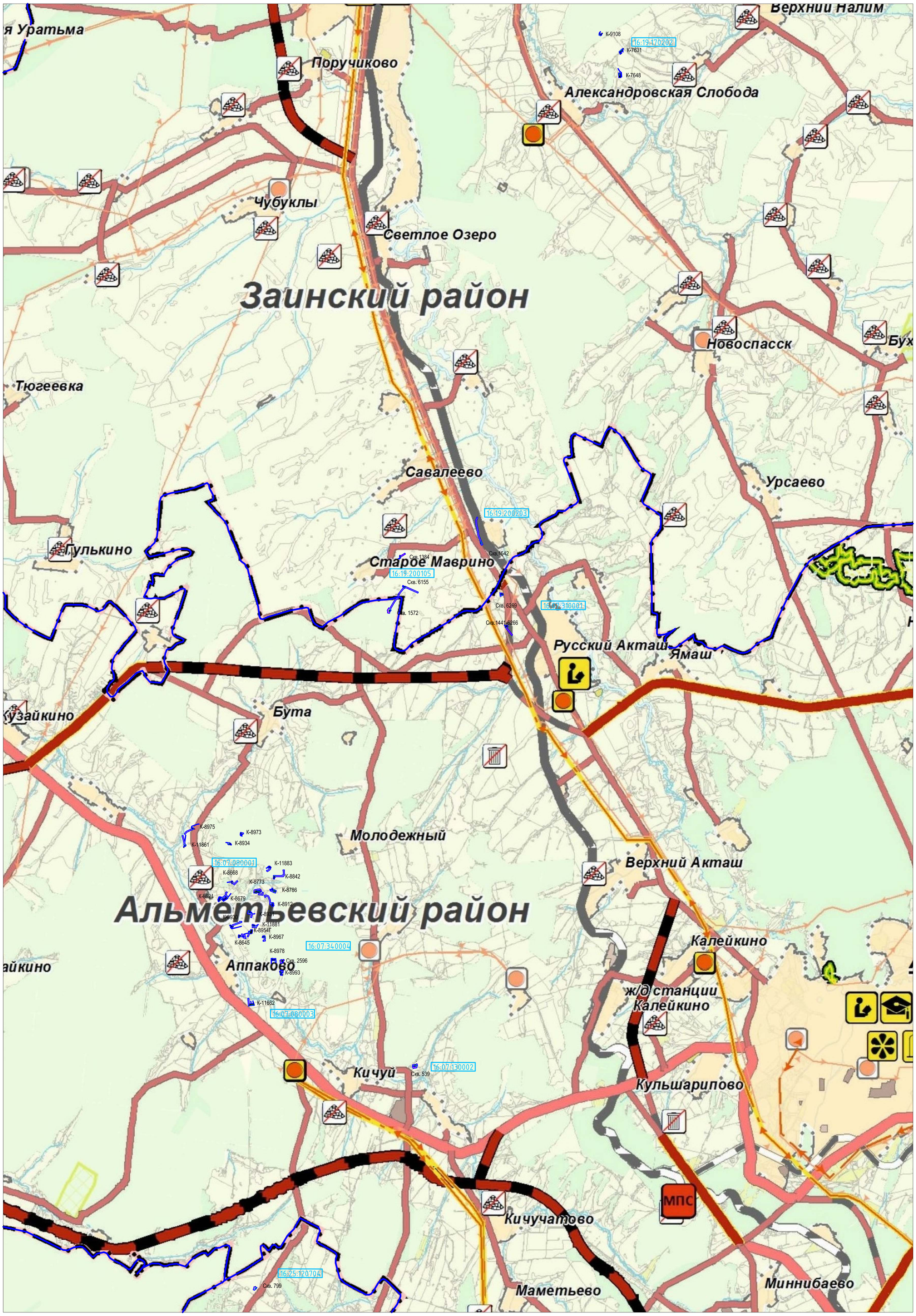

Условные обозначения

- Граница территории, в отношении которой осуществляется подготовка проекта планировки
- Граница зон планируемого размещения объектов, красная линия
- 16:41:030302 — Номер кадастрового квартала
- Граница кадастрового квартала

Изм.	Кол.уч.	Лист	№док.	Подп.	Дата	2613-ППТ-ОЧ-КПТ-ГЧ
						Обустройство дополнительных скважин Ново - Елховского нефтяного месторождения. 7 этап
Разраб.		Котенков				Проект планировки территории. Основная часть — Стадия: П; Лист: ; Листов: 1
Н. контр.		Нарышкина				Схема на кадастровом плане территории (1:70000)
ГИП		Исламов				НЕФТЕХИМПРОЕКТ

Согласовано

Взам. инв. N

Подп. и дата

Инв. N подл.

Формат А1

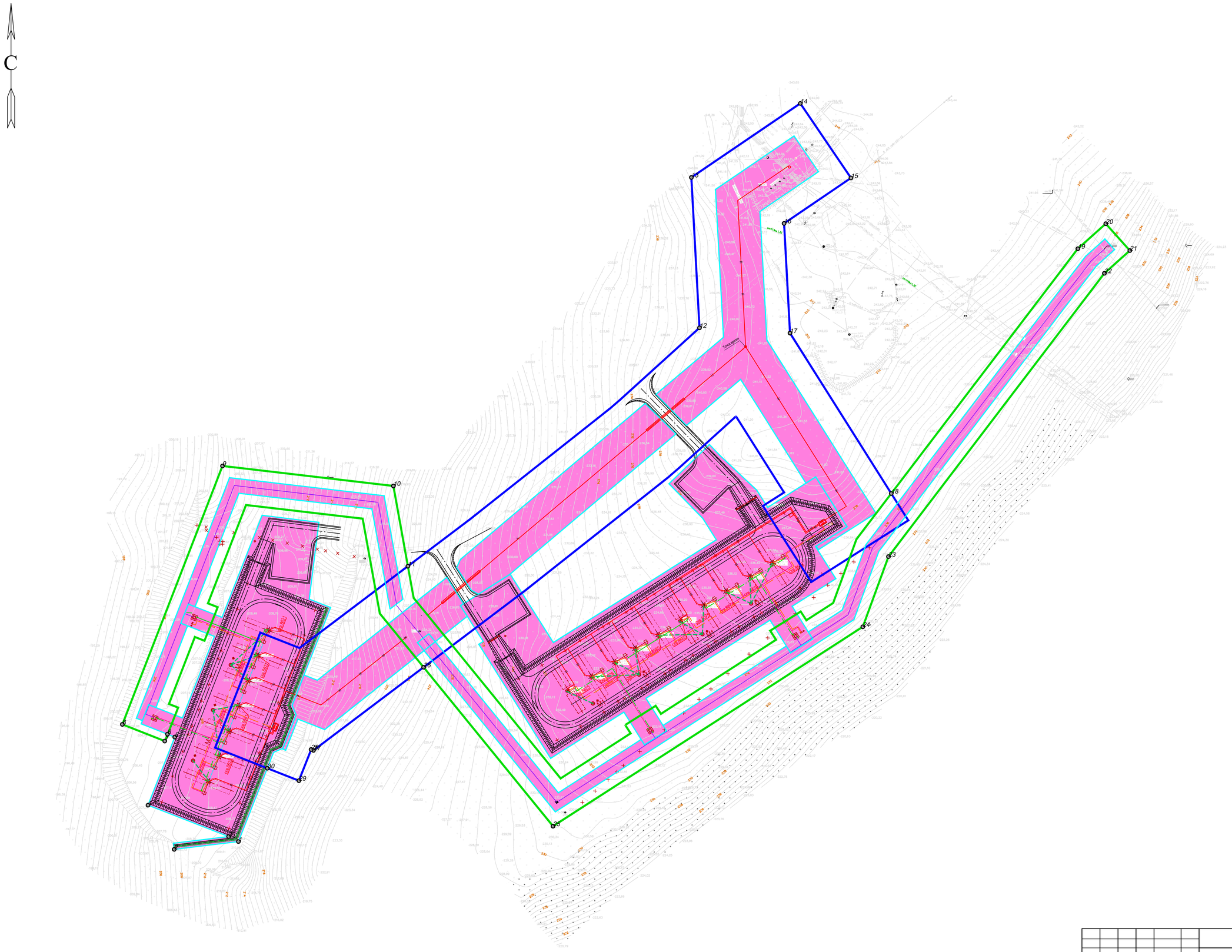

УСЛОВНЫЕ ОБОЗНАЧЕНИЯ

- Граница территории, в отношении которой осуществляется подготовка проекта планировки
- Граница зон планируемого размещения объектов, красная линия
- Охранная зона проектируемой ВЛ
- Охранная зона проектируемого нефтепровода
- Охранная зона проектируемого водовода
- 16:07:080001 — Номер кадастрового квартала
- Проектируемая ВЛ
- Проектируемый нефтепровод
- Проектируемый водовод
- 12 — Поворотная точка границы линии проектирования, ее номер

Изм.	Кол.уч	Лист	№Док.	Подп.	Дата	2613-ППТ-ОЧ-ГЧ
						Обустройство дополнительных скважин Ново-Елховского нефтяного месторождения 7 этап
Разраб.		Гончаров				Проект планировки территории. Основная часть. Куст №8621, 8679
Н.Контр.		Нарышкина				Стадия: П; Лист: 1; Листов: 31
ГИП		Беляев				Чертеж планировки территории. Масштаб 1:1000

НЕФТЕХИМ ПРОЕКТ

Согласовано

Взам. инв. N

Подп. и дата

Инв. N подл.

Формат А1_L

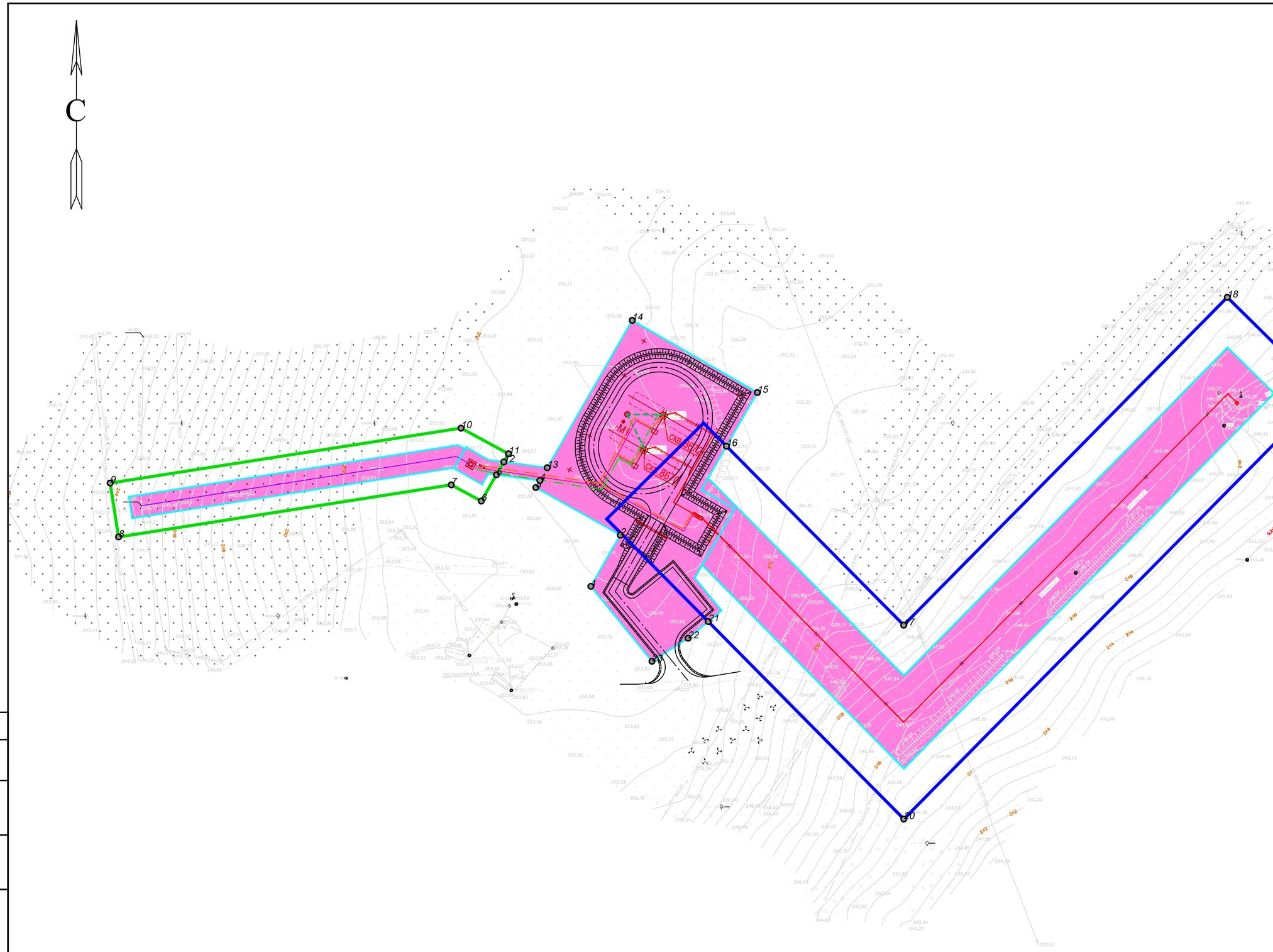

УСЛОВНЫЕ ОБОЗНАЧЕНИЯ

- Граница территории, в отношении которой осуществляется подготовка проекта планировки
- Граница зон планируемого размещения объектов, красная линия
- Охранная зона проектируемой ВЛ
- Охранная зона проектируемого нефтепровода
- Охранная зона проектируемого водовода
- 16:07:080001 — Номер кадастрового квартала
- Проектируемая ВЛ
- Проектируемый нефтепровод
- Проектируемый водовод
- 12 — Поворотная точка границы линии проектирования, ее номер

						2613-ППТ-ОЧ-ГЧ		
						Обустройство дополнительных скважин Ново-Елховского нефтяного месторождения 7 этап		
Изм.	Кол.уч	Лист	№Док.	Подп.	Дата			
Разраб.		Гончаров				Проект планировки территории. Основная часть. Куст № 8668	Стадия	Лист	Листов
Н.Контр.		Нарышкина					П	2	31
ГИП		Беляев				Чертеж планировки территории. Масштаб 1:1000	НЕФТЕХИМ ПРОЕКТ		

Согласовано

Взам инв . N

Подп. и дата

Инв. N подл.

Формат А2_L

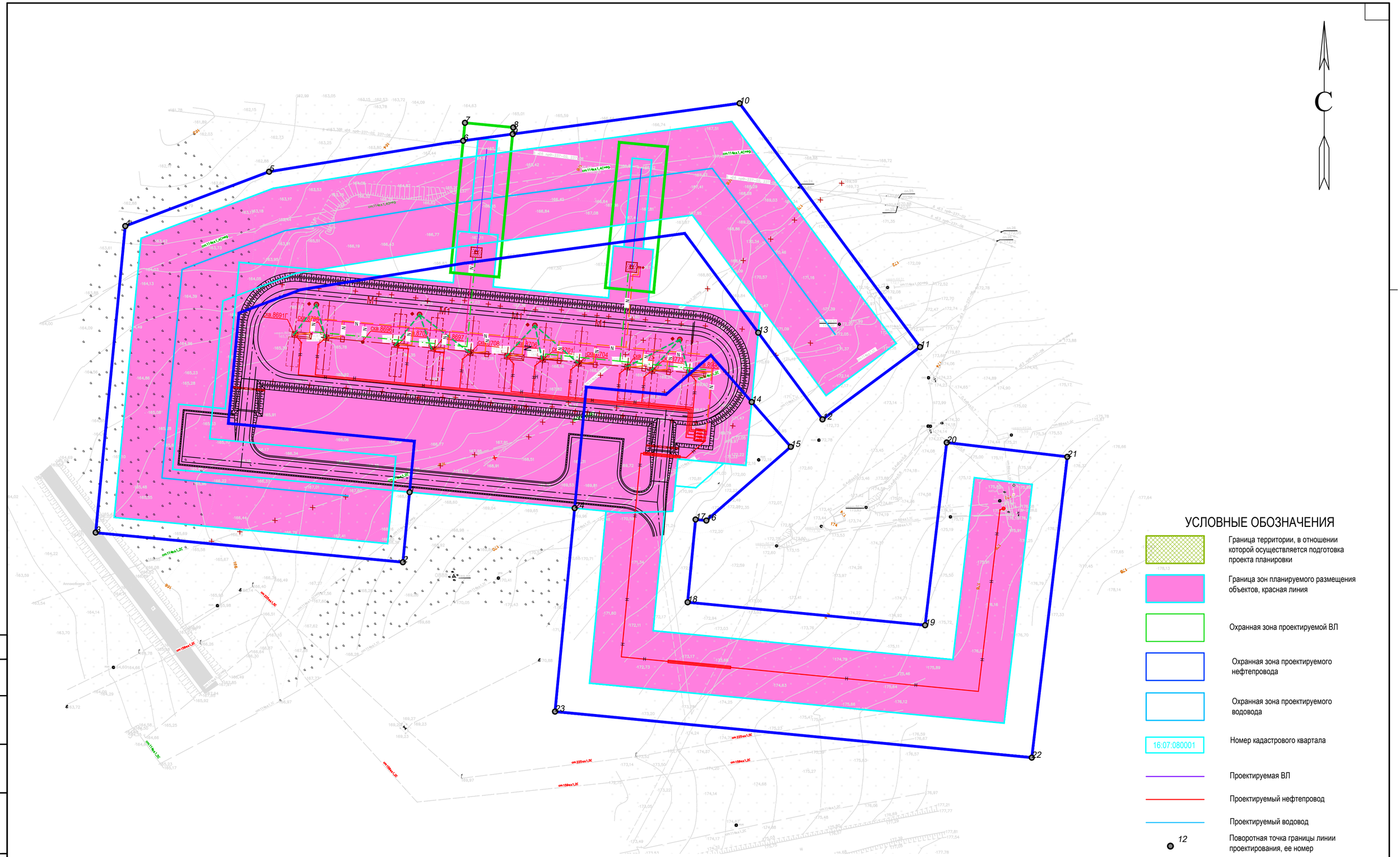

Согласовано

Взам инв. N

Подп. и дата

Инв. N подл.

Изм.	Кол.уч	Лист	№Док.	Подп.	Дата
Разраб.		Гончаров			
Н.Контр.		Нарышкина			
ГИП		Беляев			

2613-ППТ-ОЧ-ГЧ

Обустройство дополнительных скважин Ново-Елховского нефтяного месторождения 7 этап

Проект планировки территории. Основная часть. Куст № 8773

Стадия	Лист	Листов
П	3	31

Чертеж планировки территории. Масштаб 1:1000

НЕФТЕХИМ ПРОЕКТ

Формат А2_L

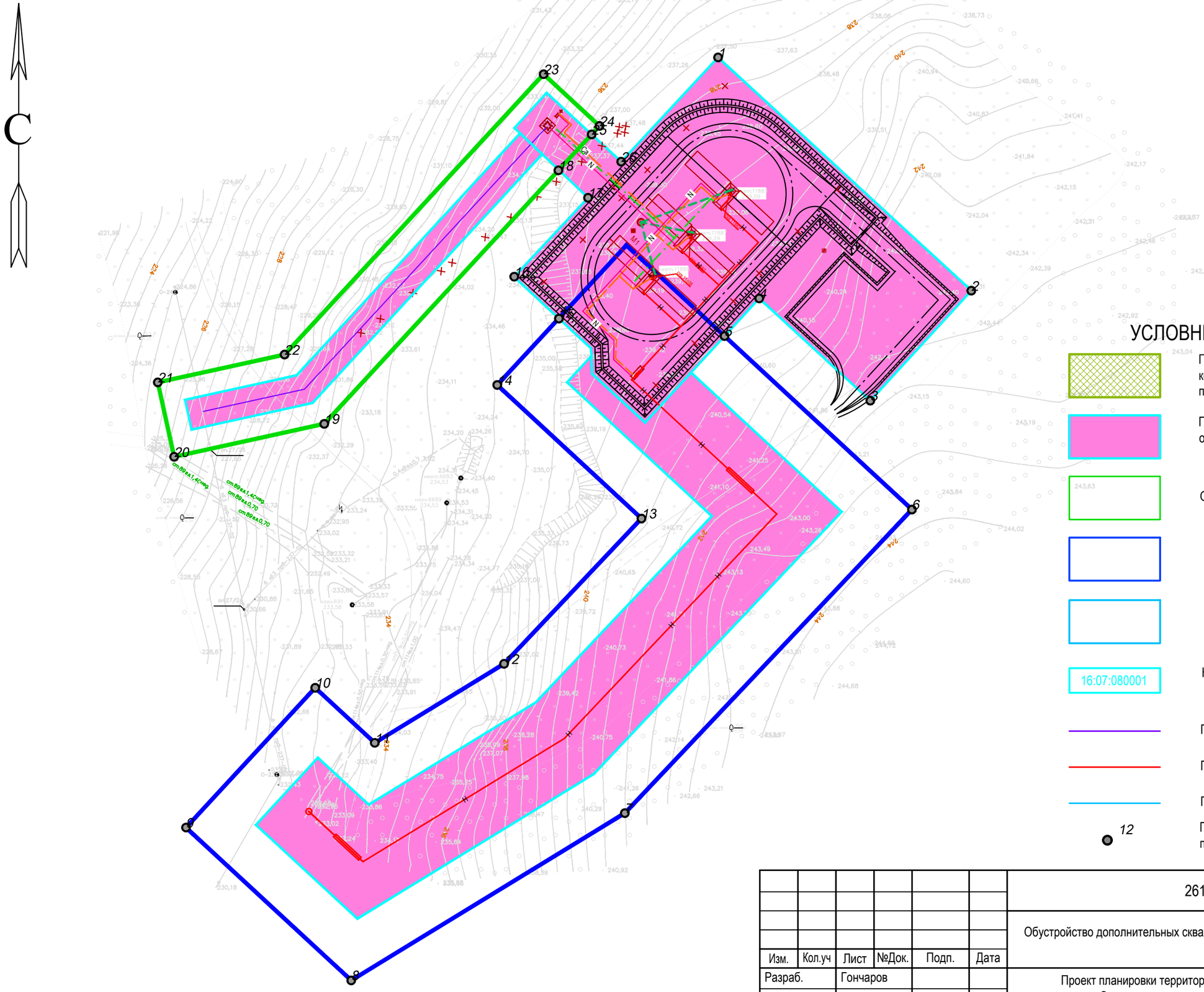

УСЛОВНЫЕ ОБОЗНАЧЕНИЯ

- Граница территории, в отношении которой осуществляется подготовка проекта планировки
- Граница зон планируемого размещения объектов, красная линия
- Охранная зона проектируемой ВЛ
- Охранная зона проектируемого нефтепровода
- Охранная зона проектируемого водовода
- 16:07:080001 — Номер кадастрового квартала
- Проектируемая ВЛ
- Проектируемый нефтепровод
- Проектируемый водовод
- 12 — Поворотная точка границы линии проектирования, ее номер

Изм.	Кол.уч	Лист	№Док.	Подп.	Дата	2613-ППТ-ОЧ-ГЧ			
						Обустройство дополнительных скважин Ново-Елховского нефтяного месторождения 7 этап			
Разраб.		Гончаров				Проект планировки территории. Основная часть. Куст № 11883	Стадия	Лист	Листов
Н.Контр.		Нарышкина					П	4	31
ГИП		Беляев				Чертеж планировки территории. Масштаб 1:1000	НЕФТЕХИМ ПРОЕКТ		

Согласовано

Взам инв . N

Подп. и дата

Инв. N подл.

Формат А3_L

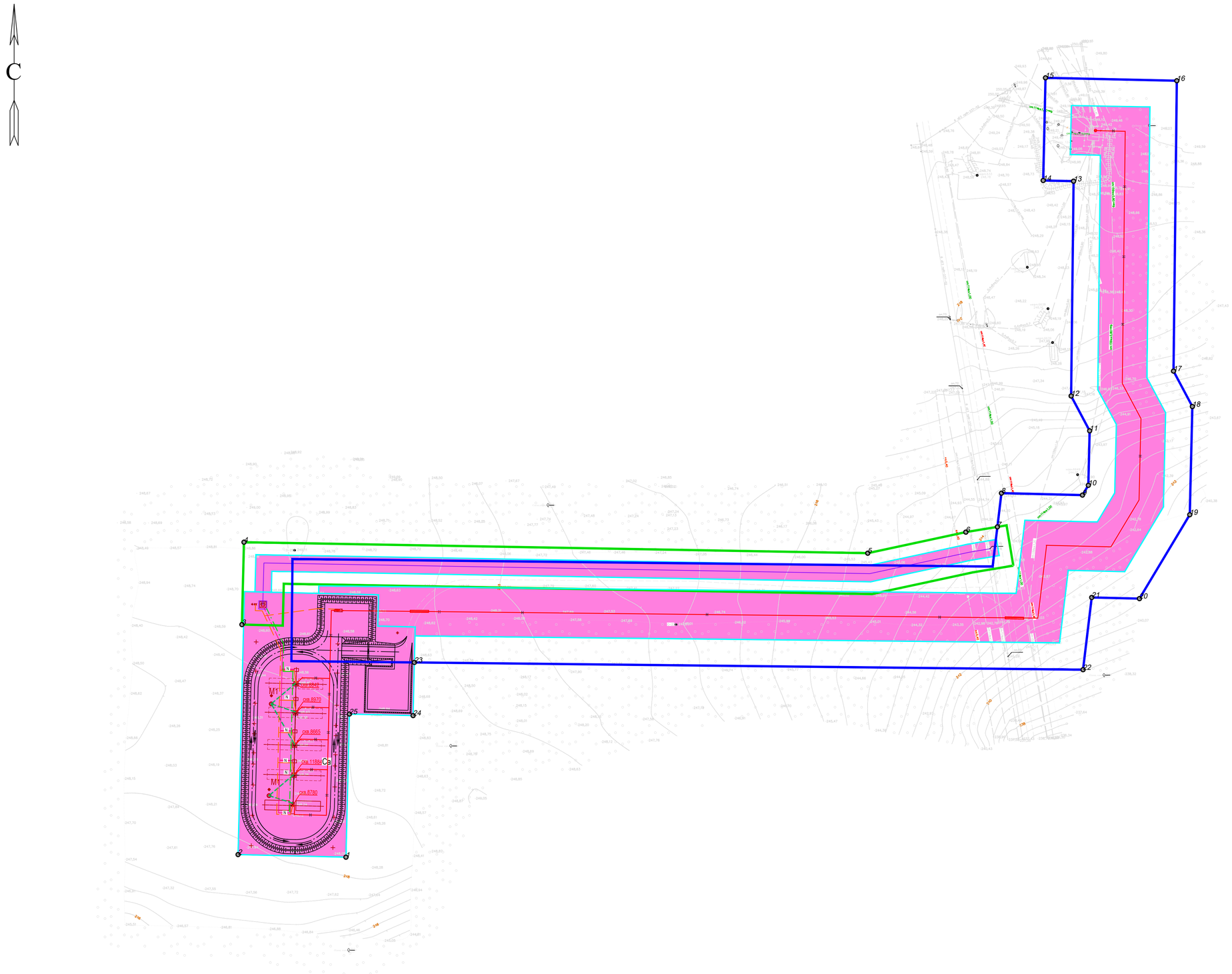

УСЛОВНЫЕ ОБОЗНАЧЕНИЯ

- Граница территории, в отношении которой осуществляется подготовка проекта планировки
- Граница зон планируемого размещения объектов, красная линия
- Охранная зона проектируемой ВЛ
- Охранная зона проектируемого нефтепровода
- Охранная зона проектируемого водовода
- 16:07:080001 — Номер кадастрового квартала
- Проектируемая ВЛ
- Проектируемый нефтепровод
- Проектируемый водовод
- 12 — Поворотная точка границы линии проектирования, ее номер

Изм.	Кол.уч	Лист	№Док.	Подп.	Дата	2613-ППТ-ОЧ-ГЧ
						Обустройство дополнительных скважин Ново-Елховского нефтяного месторождения 7 этап
Разраб.		Гончаров				Проект планировки территории. Основная часть. Куст № 8842 — Стадия: П; Лист: 5; Листов: 31
Н.Контр.		Нарышкина				
ГИП		Беляев				Чертеж планировки территории. Масштаб 1:1000 — НЕФТЕХИМ ПРОЕКТ

Согласовано

Взам.инв. N

Подп. и дата

Инв. N подл.

Формат А1_L

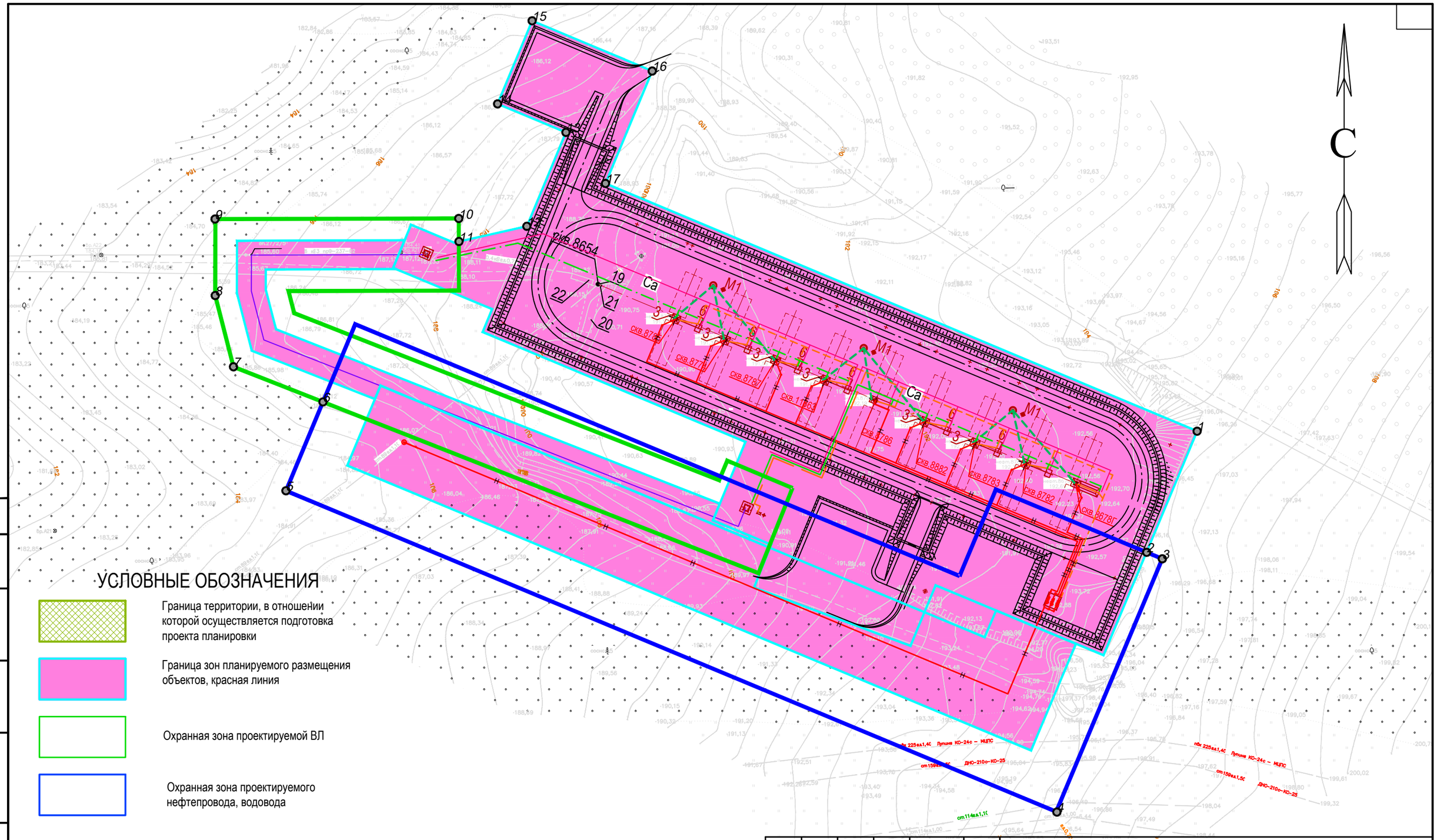

УСЛОВНЫЕ ОБОЗНАЧЕНИЯ

- Граница территории, в отношении которой осуществляется подготовка проекта планировки
- Граница зон планируемого размещения объектов, красная линия
- Охранная зона проектируемой ВЛ
- Охранная зона проектируемого нефтепровода, водовода
- 16:07:080001 — Номер кадастрового квартала
- Проектируемая ВЛ
- Проектируемый нефтепровод
- Проектируемый водовод
- 12 — Поворотная точка границы линии проектирования, ее номер

Согласовано

Взам инв . N

Подп. и дата

Инв. N подл.

Изм.	Кол.уч	Лист	№Док.	Подп.	Дата
Разраб.		Гончаров			
Н.Контр.		Нарышкина			
ГИП		Беляев			

2613-ППТ-ОЧ-ГЧ

Обустройство дополнительных скважин Ново-Елховского нефтяного месторождения
7 этап

Проект планировки территории.
Основная часть.
Куст № 8786

Стадия	Лист	Листов
П	6	31

Чертеж планировки территории.
Масштаб 1:1000

НЕФТЕХИМ ПРОЕКТ

Формат А3

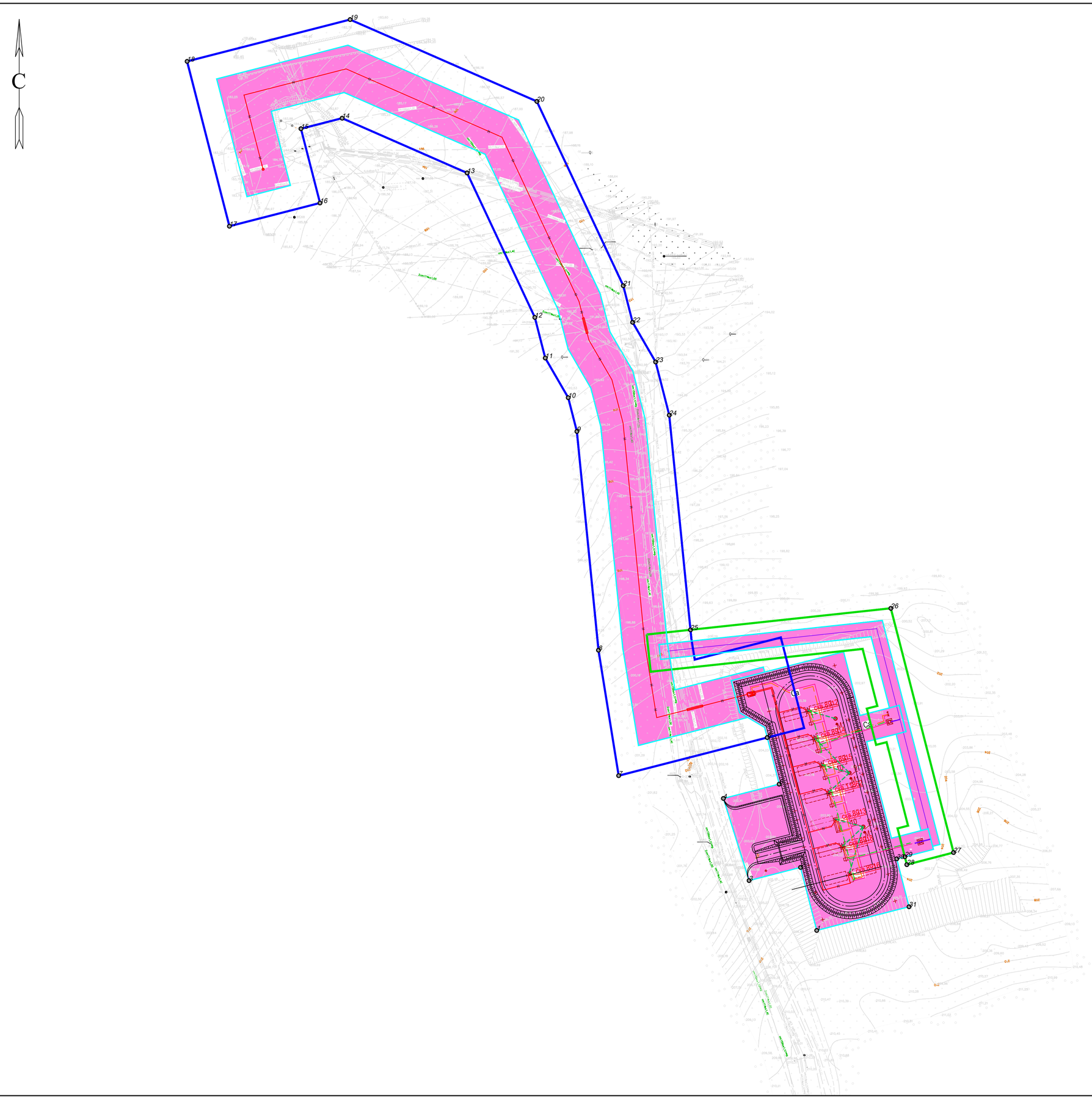
С
19
18
20
14
15
13
16
17
21
12
22
11
23
10
24
9
26
25
8
7
6
5
4
3
2
27
28
29
30
31
Св 8912
Св 8913
Св 8914
Св 8915
Св 8916
Св 8917
Св 8918
Св 8919
Св 8920
Св 8921
Св 8922
Св 8923
Св 8924
Св 8925
Св 8926
Св 8927
Св 8928
Св 8929
Св 8930
Св 8931
Св

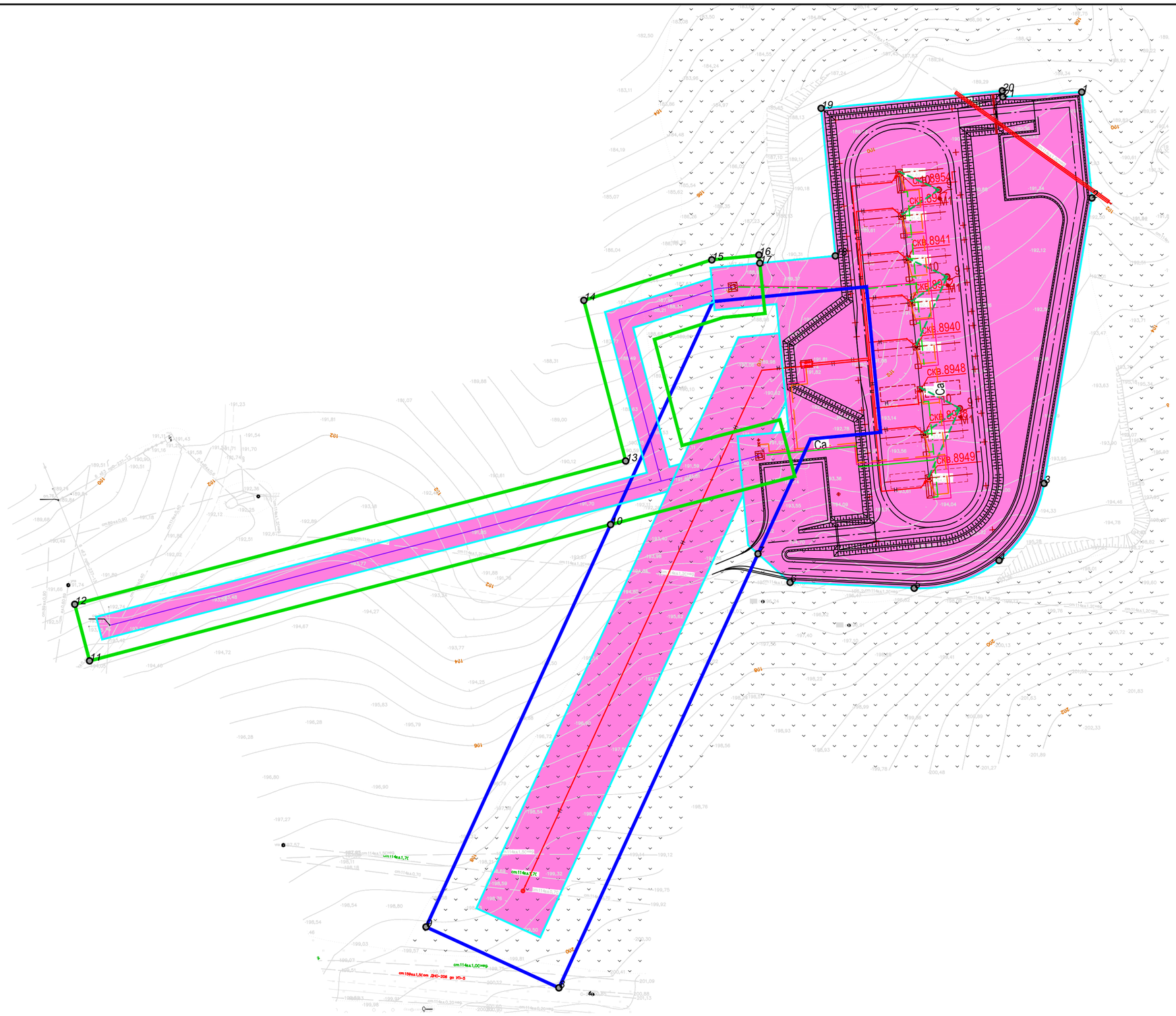

УСЛОВНЫЕ ОБОЗНАЧЕНИЯ

- Граница территории, в отношении которой осуществляется подготовка проекта планировки
- Граница зон планируемого размещения объектов, красная линия
- Охранная зона проектируемой ВЛ
- Охранная зона проектируемого нефтепровода
- Охранная зона проектируемого водовода
- 16:07:080001 — Номер кадастрового квартала
- Проектируемая ВЛ
- Проектируемый нефтепровод
- Проектируемый водовод
- 12 — Поворотная точка границы линии проектирования, ее номер

Согласовано

Взам инв. N

Подп. и дата

Инв. N подл.

Изм.	Кол.уч	Лист	№Док.	Подп.	Дата
Разраб.		Гончаров			
Н.Контр.		Нарышкина			
ГИП		Беляев			

2613-ППТ-ОЧ-ГЧ

Обустройство дополнительных скважин Ново-Елховского нефтяного месторождения
7 этап

Проект планировки территории.
Основная часть.
Куст № 8954г

Стадия	Лист	Листов
П	8	31

Чертеж планировки территории.
Масштаб 1:1000

НЕФТЕХИМ ПРОЕКТ

Формат А2

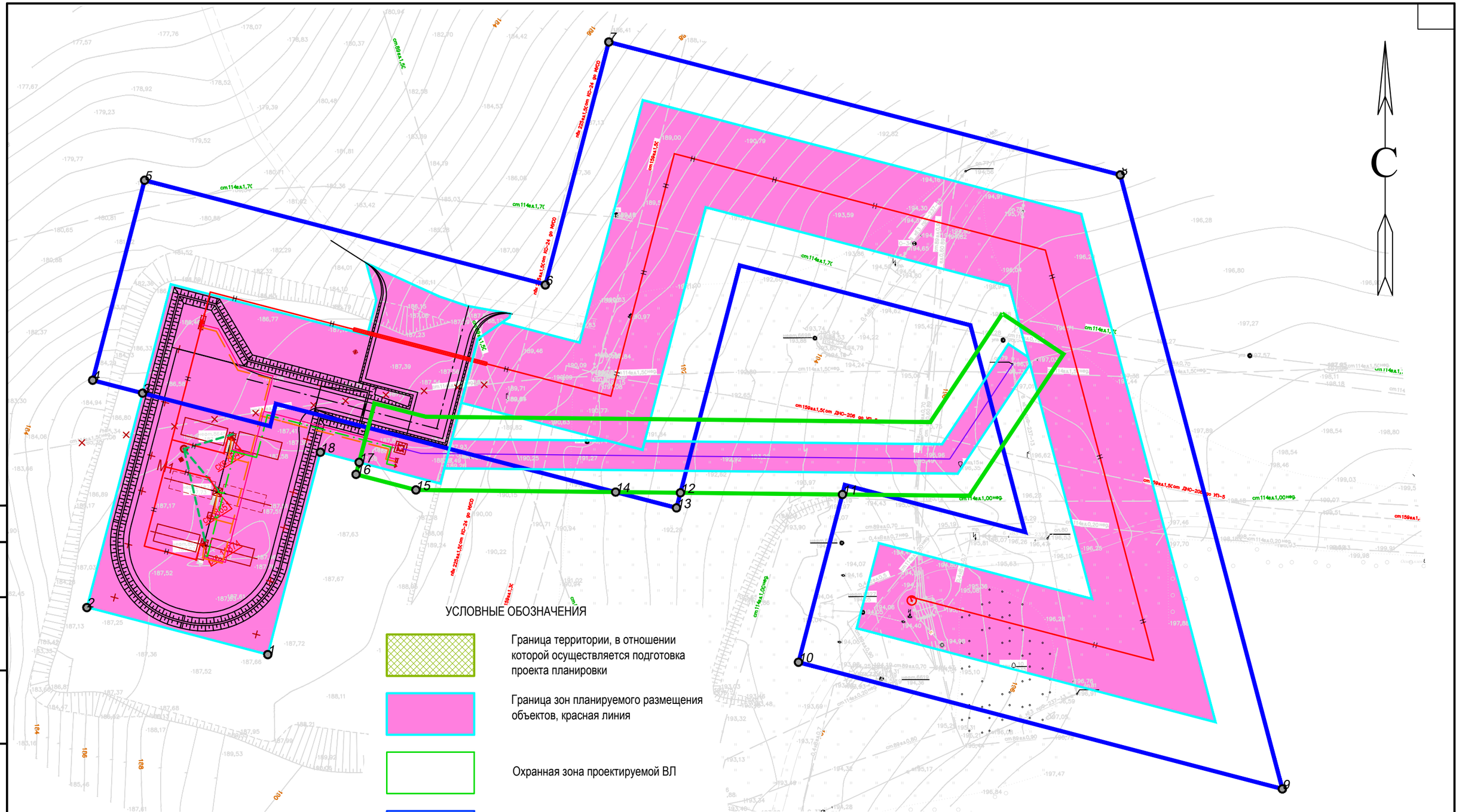

УСЛОВНЫЕ ОБОЗНАЧЕНИЯ

- Граница территории, в отношении которой осуществляется подготовка проекта планировки
- Граница зон планируемого размещения объектов, красная линия
- Охранная зона проектируемой ВЛ
- Охранная зона проектируемого нефтепровода, водовода
- 16:07:080001 — Номер кадастрового квартала
- Проектируемая ВЛ
- Проектируемый нефтепровод
- Проектируемый водовод
- 12 — Поворотная точка границы линии проектирования, ее номер

Изм.	Кол.уч	Лист	№Док.	Подп.	Дата
Разраб.		Гончаров			
Н.Контр.		Нарышкина			
ГИП		Беляев			

2613-ППТ-ОЧ-ГЧ

Обустройство дополнительных скважин Ново-Елховского нефтяного месторождения
7 этап

Проект планировки территории.
Основная часть.
Куст № 8645

Стадия	Лист	Листов
П	9	31

Чертеж планировки территории.
Масштаб 1:1000

НЕФТЕХИМ ПРОЕКТ

Согласовано

Взам инв . N

Подп. и дата

Инв. N подл.

Формат А3

С

УСЛОВНЫЕ ОБОЗНАЧЕНИЯ

- Граница территории, в отношении которой осуществляется подготовка проекта планировки
- Граница зон планируемого размещения объектов, красная линия
- Охранная зона проектируемой ВЛ
- Охранная зона проектируемого нефтепровода, водовода
- 16:07:080001 — Номер кадастрового квартала
- Проектируемая ВЛ
- Проектируемый нефтепровод
- Проектируемый водовод
- 12 — Поворотная точка границы линии проектирования, ее номер

Согласовано

Взам инв . N

Подп. и дата

Инв. N подл.

Изм.	Кол.уч	Лист	№Док.	Подп.	Дата	2613-ППТ-ОЧ-ГЧ		
						Обустройство дополнительных скважин Ново-Елховского нефтяного месторождения 7 этап		
Разраб.		Гончаров				Проект планировки территории. Основная часть. Куст № 8930	Стадия	Лист	Листов
Н.Контр.		Нарышкина					П	10	31
ГИП		Беляев				Чертеж планировки территории. Масштаб 1:1000	НЕФТЕХИМ ПРОЕКТ	

Формат А2

УСЛОВНЫЕ ОБОЗНАЧЕНИЯ

- Граница территории, в отношении которой осуществляется подготовка проекта планировки
- Граница зон планируемого размещения объектов, красная линия
- Охранная зона проектируемой ВЛ
- Охранная зона проектируемого нефтепровода
- Охранная зона проектируемого водовода
- 16:07:080001 — Номер кадастрового квартала
- Проектируемая ВЛ
- Проектируемый нефтепровод
- Проектируемый водовод
- 12 — Поворотная точка границы линии проектирования, ее номер

Изм.	Кол.уч	Лист	№Док.	Подп.	Дата
Разраб.		Гончаров			
Н.Контр.		Нарышкина			
ГИП		Беляев			

2613-ППТ-ОЧ-ГЧ

Обустройство дополнительных скважин Ново-Елховского нефтяного месторождения
7 этап

Проект планировки территории.
Основная часть.
Куст № 8931

Стадия	Лист	Листов
П	11	31

Чертеж планировки территории.
Масштаб 1:1000

НЕФТЕХИМ ПРОЕКТ

Согласовано

Взам инв. N

Подп. и дата

Инв. N подл.

Формат А2

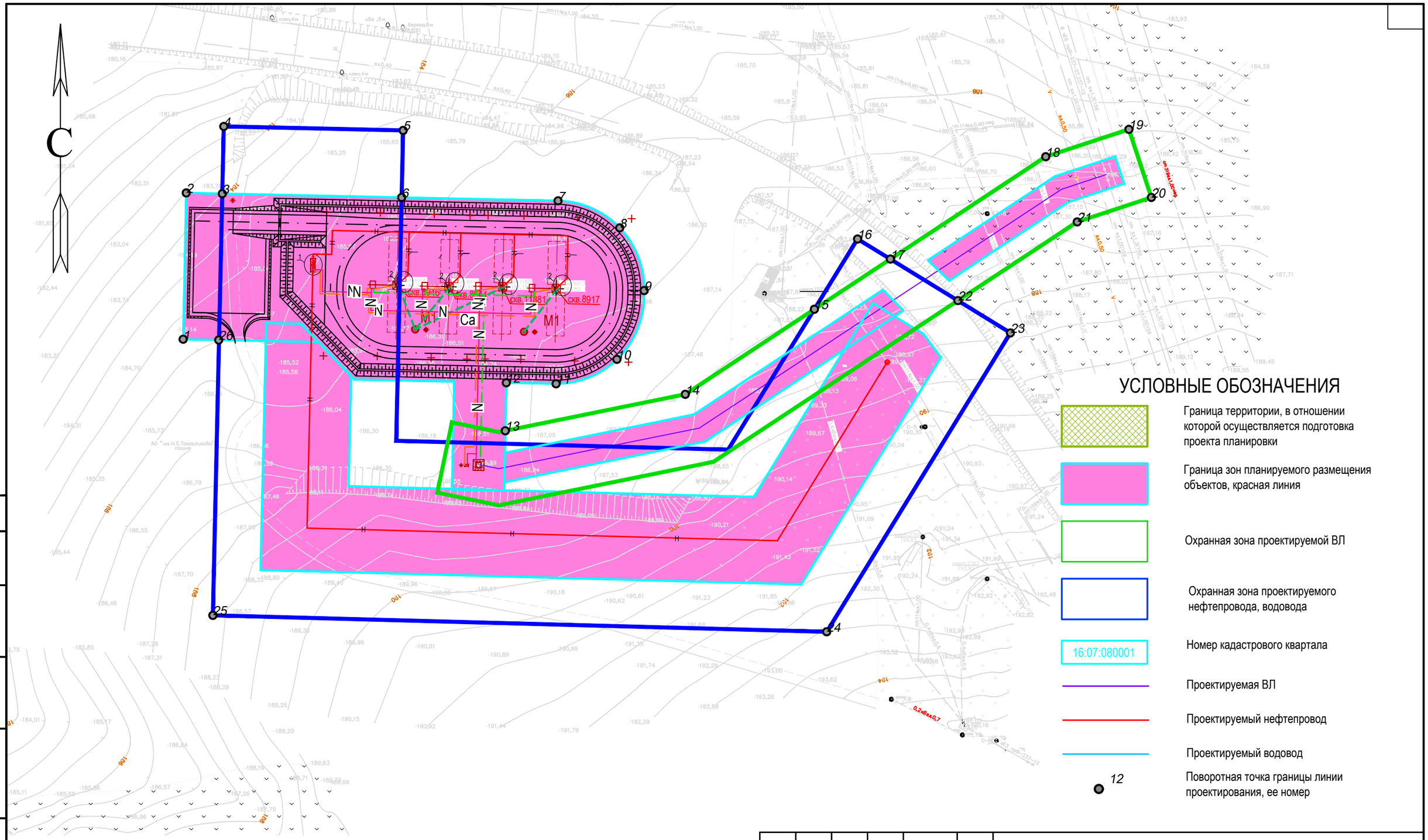

Согласовано

Взам инв . N

Подп. и дата

Инв. N подл.

Изм.	Кол.уч	Лист	№Док.	Подп.	Дата
Разраб.		Гончаров			
Н.Контр.		Нарышкина			
ГИП		Беляев			

2613-ППТ-ОЧ-ГЧ

Обустройство дополнительных скважин Ново-Елховского нефтяного месторождения
7 этап

Проект планировки территории.
Основная часть.
Куст № 11881

Стадия	Лист	Листов
П	12	31

Чертеж планировки территории.
Масштаб 1:1000

НЕФТЕХИМ ПРОЕКТ

Формат А3

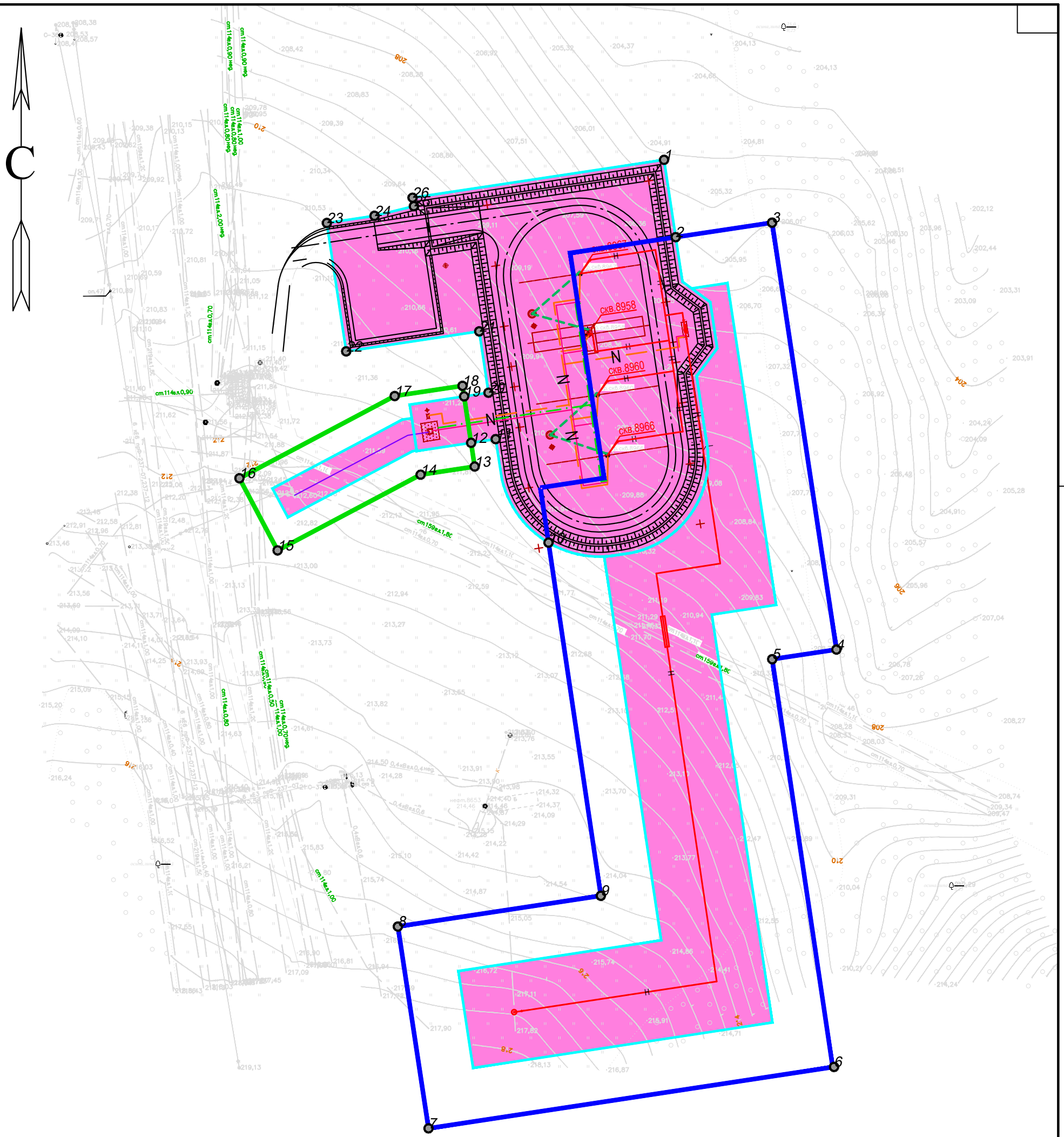

УСЛОВНЫЕ ОБОЗНАЧЕНИЯ

- Граница территории, в отношении которой осуществляется подготовка проекта планировки
- Граница зон планируемого размещения объектов, красная линия
- Охранная зона проектируемой ВЛ
- Охранная зона проектируемого нефтепровода, водовода
- 16:07:080001 — Номер кадастрового квартала
- Проектируемая ВЛ
- Проектируемый нефтепровод
- Проектируемый водовод
- 12 — Поворотная точка границы линии проектирования, ее номер

Согласовано

Взам инв . N

Подп. и дата

Инв. N подл.

Изм.	Кол.уч	Лист	№Док.	Подп.	Дата
Разраб.		Гончаров			
Н.Контр.		Нарышкина			
ГИП		Беляев			

2613-ППТ-ОЧ-ГЧ

Обустройство дополнительных скважин Ново-Елховского нефтяного месторождения
7 этап

Проект планировки территории.
Основная часть.
Куст № 8967

Стадия	Лист	Листов
П	13	31

Чертеж планировки территории.
Масштаб 1:1000

НЕФТЕХИМ ПРОЕКТ

Формат А3

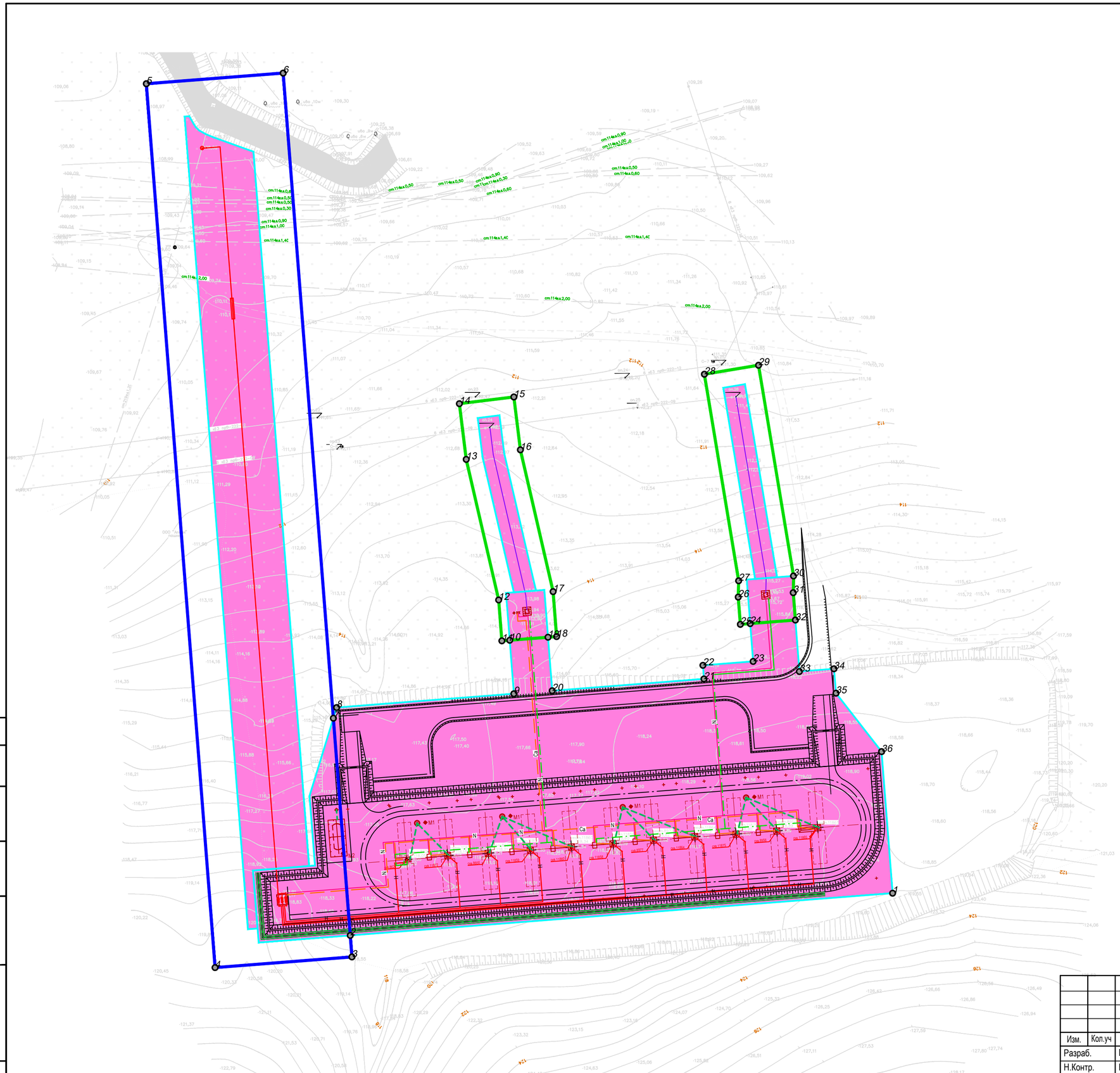

УСЛОВНЫЕ ОБОЗНАЧЕНИЯ

- Граница территории, в отношении которой осуществляется подготовка проекта планировки
- Граница зон планируемого размещения объектов, красная линия
- Охранная зона проектируемой ВЛ
- Охранная зона проектируемого нефтепровода
- Охранная зона проектируемого водовода
- 16:07:080001 — Номер кадастрового квартала
- Проектируемая ВЛ
- Проектируемый нефтепровод
- Проектируемый водовод
- 12 — Поворотная точка границы линии проектирования, ее номер

Изм.	Кол.уч	Лист	№Док.	Подп.	Дата	2613-ППТ-ОЧ-ГЧ		
						Обустройство дополнительных скважин Ново-Елховского нефтяного месторождения 7 этап		
Разраб.		Гончаров				Проект планировки территории. Основная часть. Куст № 11862	Стадия	Лист	Листов
Н.Контр.		Нарышкина					П	14	31
ГИП		Беляев				Чертеж планировки территории. Масштаб 1:1000	НЕФТЕХИМ ПРОЕКТ	

Согласовано

Взам инв. N

Подп. и дата

Инв. N подл.

Формат А2

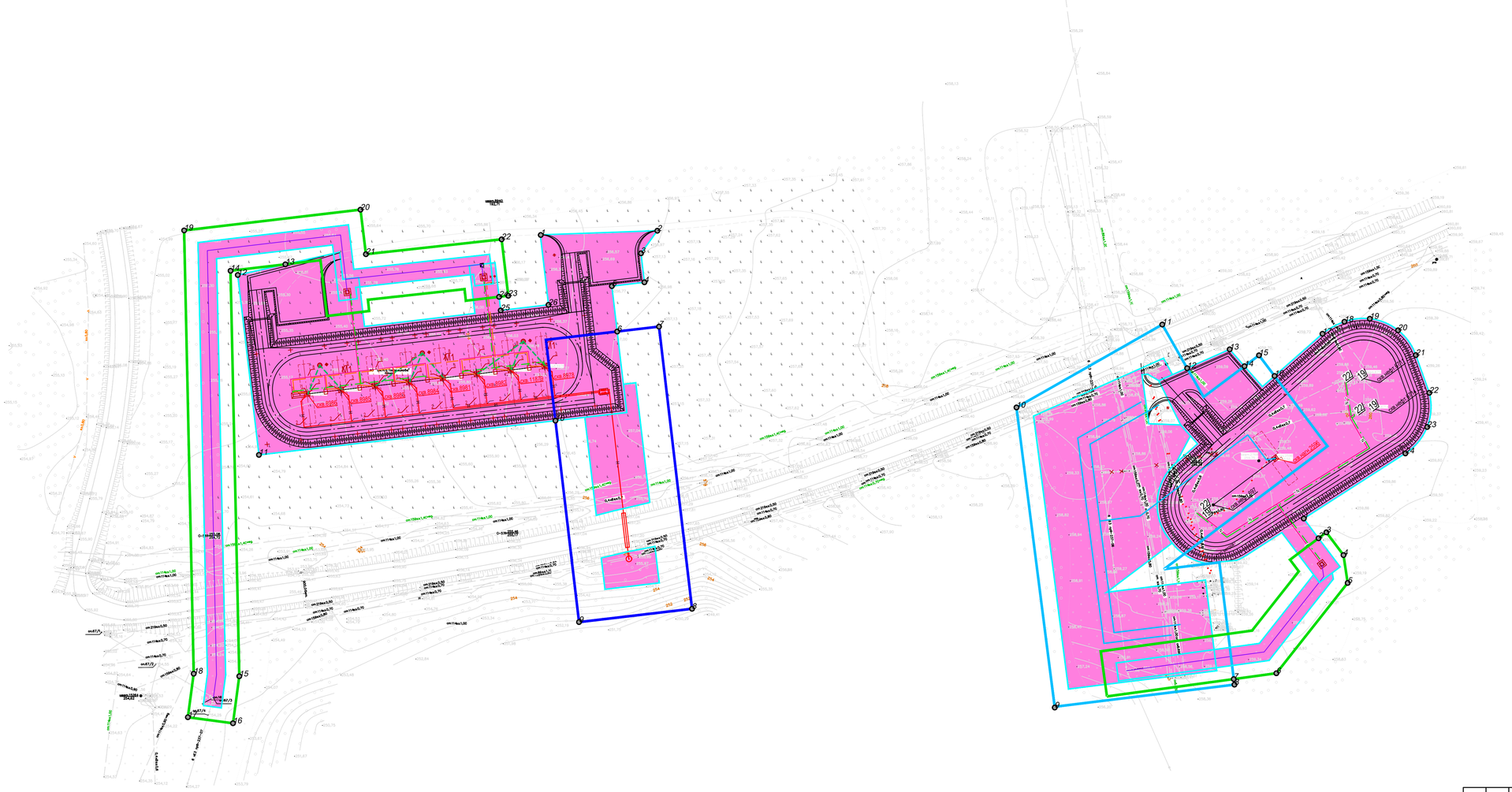
С
Куст 8978
Куст 2596
Куст 8985
Куст 8986
Куст 8984
Куст 8981
Куст 8982
Куст 1179
Куст 8979
Куст 8983
Куст 2596
Куст 8978
Куст 8980
Куст 8977
Куст 8976
Куст 8975
Куст 8974
Куст 8973
Куст 8972
Куст 8971
Куст 8970
Куст 8969
Куст 8968
Куст 8967
Куст 8966
Куст 8965
Куст 8964
Куст 8963
Куст 8962
Куст 8961
Куст 8960
Куст 8959
Куст 8958
Куст

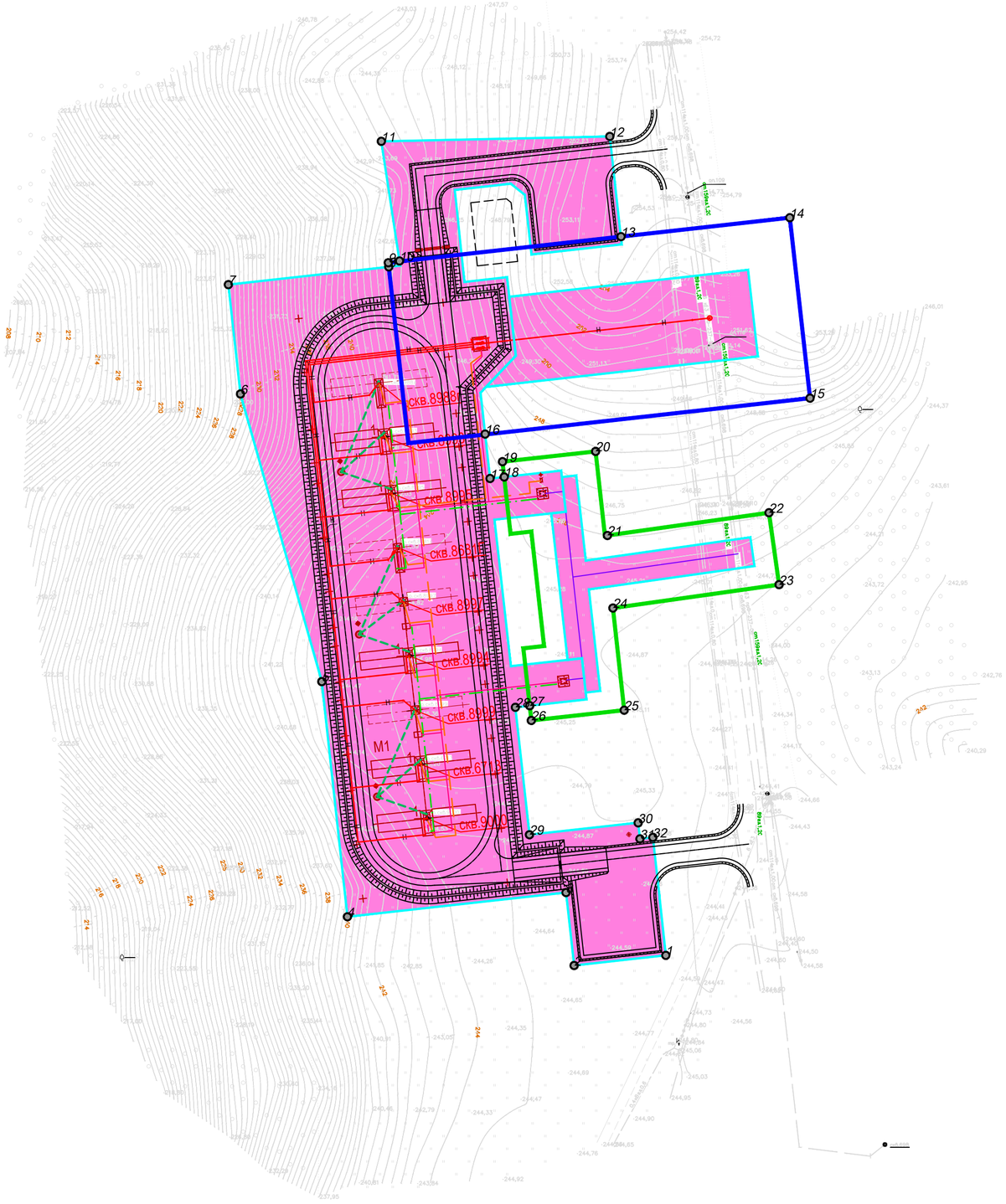

УСЛОВНЫЕ ОБОЗНАЧЕНИЯ

- Граница территории, в отношении которой осуществляется подготовка проекта планировки
- Граница зон планируемого размещения объектов, красная линия
- Охранная зона проектируемой ВЛ
- Охранная зона проектируемого нефтепровода
- Охранная зона проектируемого водовода
- 16:07:080001 — Номер кадастрового квартала
- Проектируемая ВЛ
- Проектируемый нефтепровод
- Проектируемый водовод
- 12 — Поворотная точка границы линии проектирования, ее номер

						2613-ППТ-ОЧ-ГЧ		
						Обустройство дополнительных скважин Ново-Елховского нефтяного месторождения 7 этап		
Изм.	Кол.уч	Лист	№Док.	Подп.	Дата			
Разраб.		Гончаров				Проект планировки территории. Основная часть. Куст № 8993	Стадия	Лист	Листов
Н.Контр.		Нарышкина					П	16	31
ГИП		Беляев				Чертеж планировки территории. Масштаб 1:1000	НЕФТЕХИМ ПРОЕКТ		

Согласовано

Взам инв. N

Подп. и дата

Инв. N подл.

Формат А2

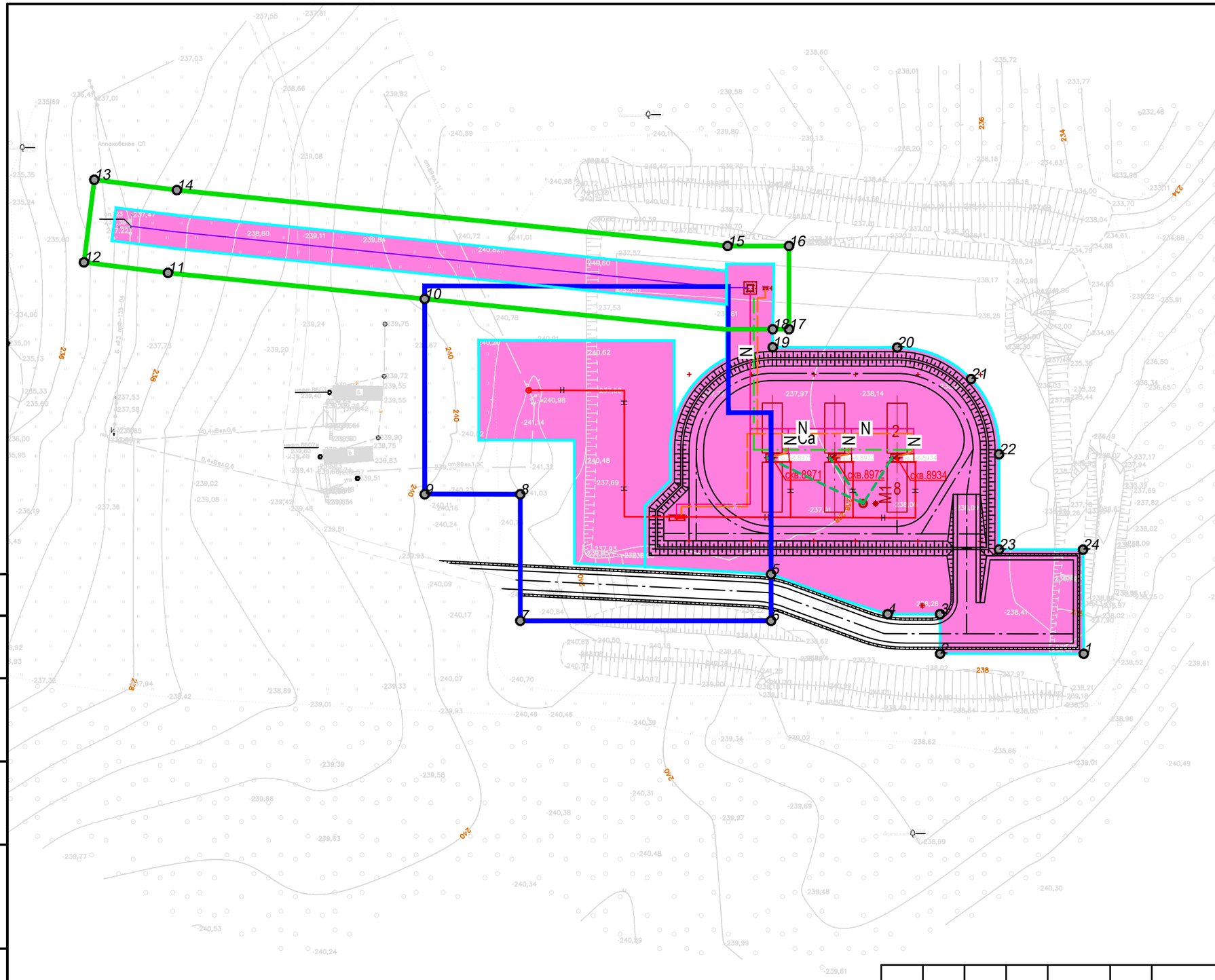

УСЛОВНЫЕ ОБОЗНАЧЕНИЯ

- Граница территории, в отношении которой осуществляется подготовка проекта планировки
- Граница зон планируемого размещения объектов, красная линия
- Охранная зона проектируемой ВЛ
- Охранная зона проектируемого нефтепровода
- Охранная зона проектируемого водовода
- 16:07:080001 — Номер кадастрового квартала
- Проектируемая ВЛ
- Проектируемый нефтепровод
- Проектируемый водовод
- 12 — Поворотная точка границы линии проектирования, ее номер

Согласовано

Взам инв . N

Подп. и дата

Инв. N подл.

Изм.	Кол.уч	Лист	№Док.	Подп.	Дата	2613-ППТ-ОЧ-ГЧ			
						Обустройство дополнительных скважин Ново-Елховского нефтяного месторождения 7 этап			
Разраб.		Гончаров				Проект планировки территории. Основная часть. Куст № 8934	Стадия	Лист	Листов
Н.Контр.		Нарышкина					П	17	31
ГИП		Беляев				Чертеж планировки территории. Масштаб 1:1000	НЕФТЕХИМ ПРОЕКТ		

Формат А3

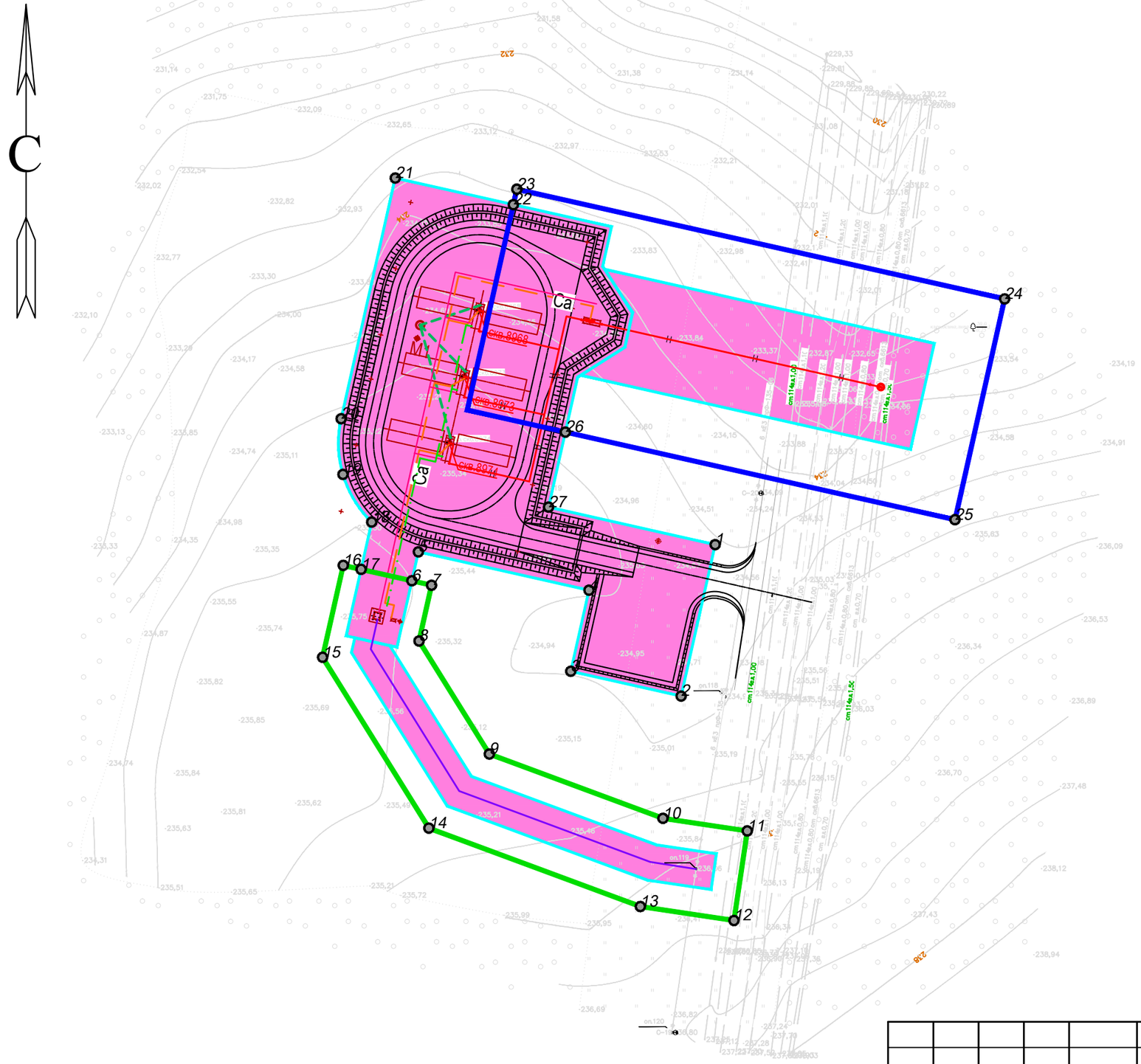

УСЛОВНЫЕ ОБОЗНАЧЕНИЯ

- Граница территории, в отношении которой осуществляется подготовка проекта планировки
- Граница зон планируемого размещения объектов, красная линия
- Охранная зона проектируемой ВЛ
- Охранная зона проектируемого нефтепровода
- Охранная зона проектируемого водовода
- 16:07:080001 — Номер кадастрового квартала
- Проектируемая ВЛ
- Проектируемый нефтепровод
- Проектируемый водовод
- 12 — Поворотная точка границы линии проектирования, ее номер

Согласовано

Взам инв . N

Подп. и дата

Инв. N подл.

Изм.	Кол.уч	Лист	№Док.	Подп.	Дата
Разраб.		Гончаров			
Н.Контр.		Нарышкина			
ГИП		Беляев			

2613-ППТ-ОЧ-ГЧ

Обустройство дополнительных скважин Ново-Елховского нефтяного месторождения
7 этап

Проект планировки территории.
Основная часть.
Куст № 8973

Стадия	Лист	Листов
П	18	31

Чертеж планировки территории.
Масштаб 1:1000

НЕФТЕХИМ ПРОЕКТ

Формат А3

УСЛОВНЫЕ ОБОЗНАЧЕНИЯ

- Граница территории, в отношении которой осуществляется подготовка проекта планировки
- Граница зон планируемого размещения объектов, красная линия
- Охранная зона проектируемой ВЛ
- Охранная зона проектируемого нефтепровода
- Охранная зона проектируемого водовода
- 16:07:080001 — Номер кадастрового квартала
- Проектируемая ВЛ
- Проектируемый нефтепровод
- Проектируемый водовод
- 12 — Поворотная точка границы линии проектирования, ее номер

Изм.	Кол.уч	Лист	№Док.	Подп.	Дата	2613-ППТ-ОЧ-ГЧ		
						Обустройство дополнительных скважин Ново-Елховского нефтяного месторождения 7 этап		
Разраб.		Гончаров				Проект планировки территории. Основная часть. Куст № 11861	Стадия	Лист	Листов
Н.Контр.		Нарышкина					П	19	31
ГИП		Беляев				Чертеж планировки территории. Масштаб 1:1000	НЕФТЕХИМ ПРОЕКТ	

Согласовано

Взам инв . N

Подп. и дата

Инв. N подп.

Формат А2

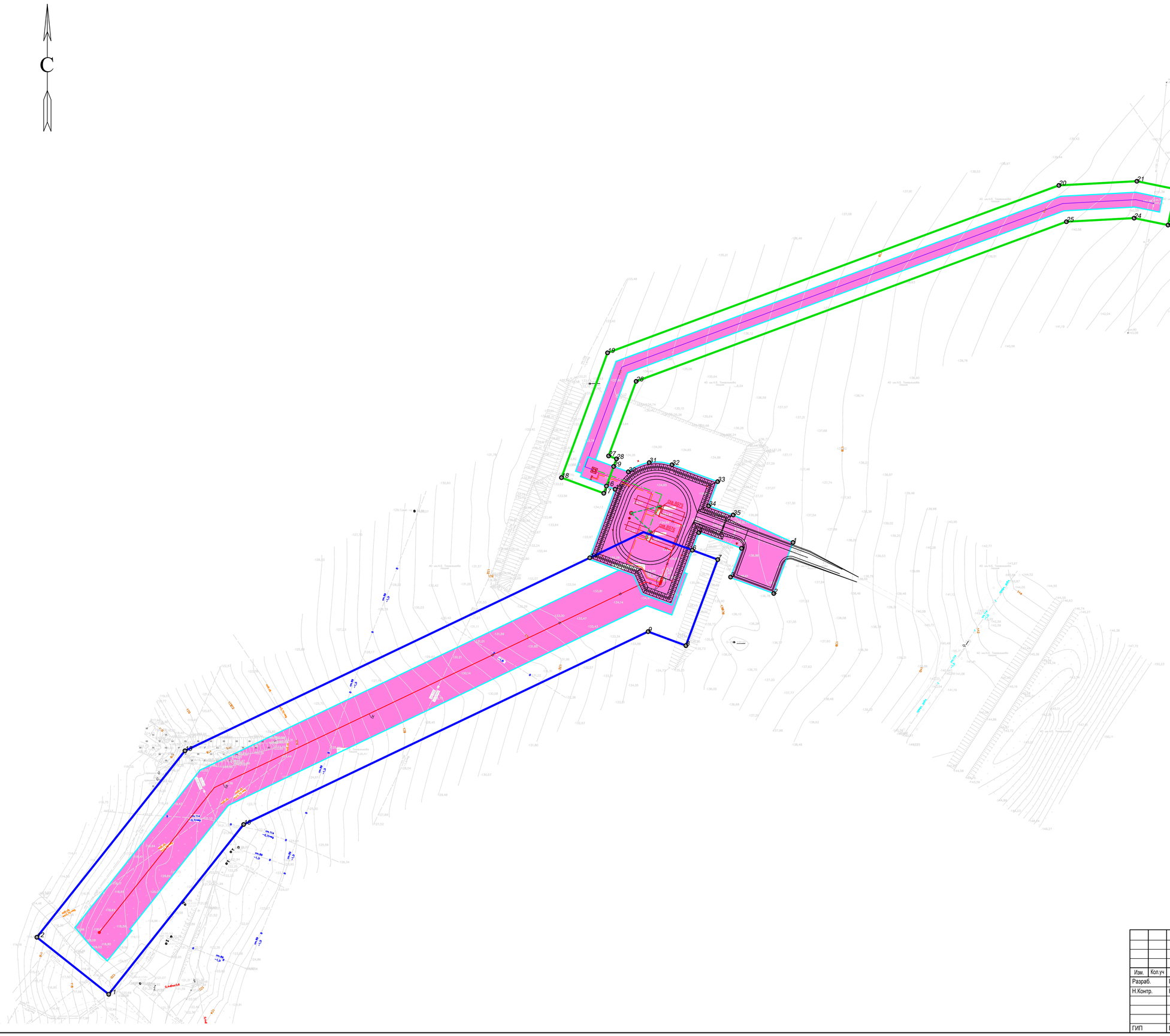

УСЛОВНЫЕ ОБОЗНАЧЕНИЯ

- Граница территории, в отношении которой осуществляется подготовка проекта планировки
- Граница зон планируемого размещения объектов, красная линия
- Охранная зона проектируемой ВЛ
- Охранная зона проектируемого нефтепровода
- Охранная зона проектируемого водовода
- 16:07:080001 — Номер кадастрового квартала
- Проектируемая ВЛ
- Проектируемый нефтепровод
- Проектируемый водовод
- 12 — Поворотная точка границы линии проектирования, ее номер

						2613-ППТ-ОЧ-ГЧ			
						Обустройство дополнительных скважин Ново-Елховского нефтяного месторождения 7 этап			
Изм.	Кол.уч	Лист	№Док.	Подп.	Дата				
Разраб.		Гончаров				Проект планировки территории. Основная часть. Куст № 8975	Стадия	Лист	Листов
Н.Контр.		Нарыщкина					П	20	31
						Чертеж планировки территории. Масштаб 1:1000	НЕФТЕХИМ ПРОЕКТ		
ГИП		Беляев							

Согласовано

Взам. инв. N

Подп. и дата

Инв. N подл.

Формат А1

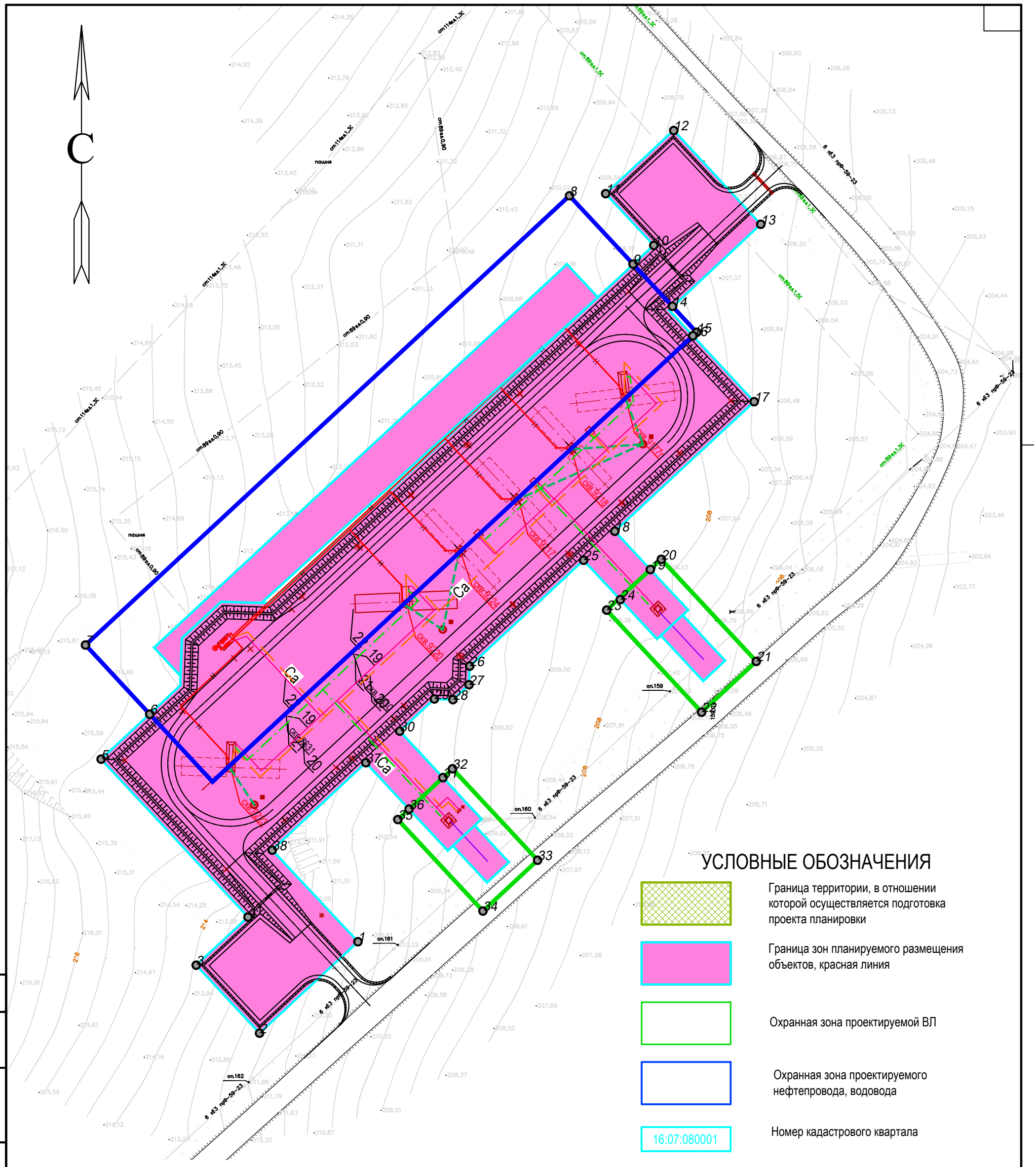

УСЛОВНЫЕ ОБОЗНАЧЕНИЯ

- Граница территории, в отношении которой осуществляется подготовка проекта планировки
- Граница зон планируемого размещения объектов, красная линия
- Охранная зона проектируемой ВЛ
- Охранная зона проектируемого нефтепровода, водовода
- 16:07:080001 — Номер кадастрового квартала
- Проектируемая ВЛ
- Проектируемый нефтепровод
- Проектируемый водовод
- 12 — Поворотная точка границы линии проектирования, ее номер

Согласовано

Взам инв . N

Подп. и дата

Инв. N подл.

Изм.	Кол.уч	Лист	№Док.	Подп.	Дата
Разраб.		Гончаров			
Н.Контр.		Нарышкина			
ГИП		Беляев			

2613-ППТ-ОЧ-ГЧ

Обустройство дополнительных скважин Ново-Елховского нефтяного месторождения
7 этап

Проект планировки территории.
Основная часть.
Куст № 7631

Стадия	Лист	Листов
П	21	31

Чертеж планировки территории.
Масштаб 1:1000

НЕФТЕХИМ ПРОЕКТ

Формат А3

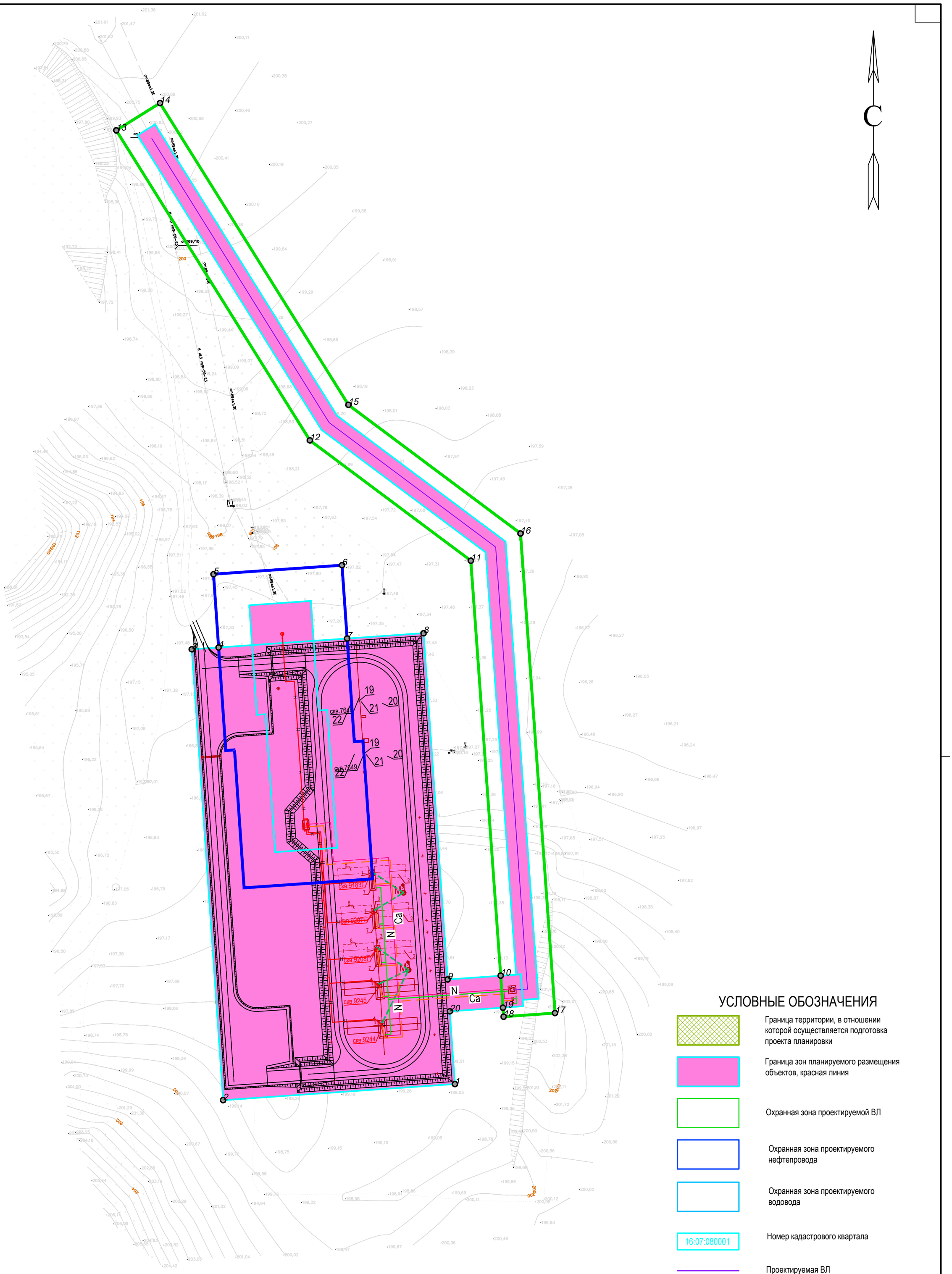

Изм.	Кол.уч	Лист	№Док.	Подп.	Дата	2613-ППТ-ОЧ-ГЧ
						Обустройство дополнительных скважин Ново-Елховского нефтяного месторождения 7 этап
Разраб.		Гончаров				Проект планировки территории. Основная часть. Куст № 7648
Н.Контр.		Нарышкина				Стадия: П; Лист: 22; Листов: 31
ГИП		Беляев				Чертеж планировки территории. Масштаб 1:1000

НЕФТЕХИМ ПРОЕКТ

Согласовано

Взам инв . N

Подп. и дата

Инв. N подл.

Формат А2

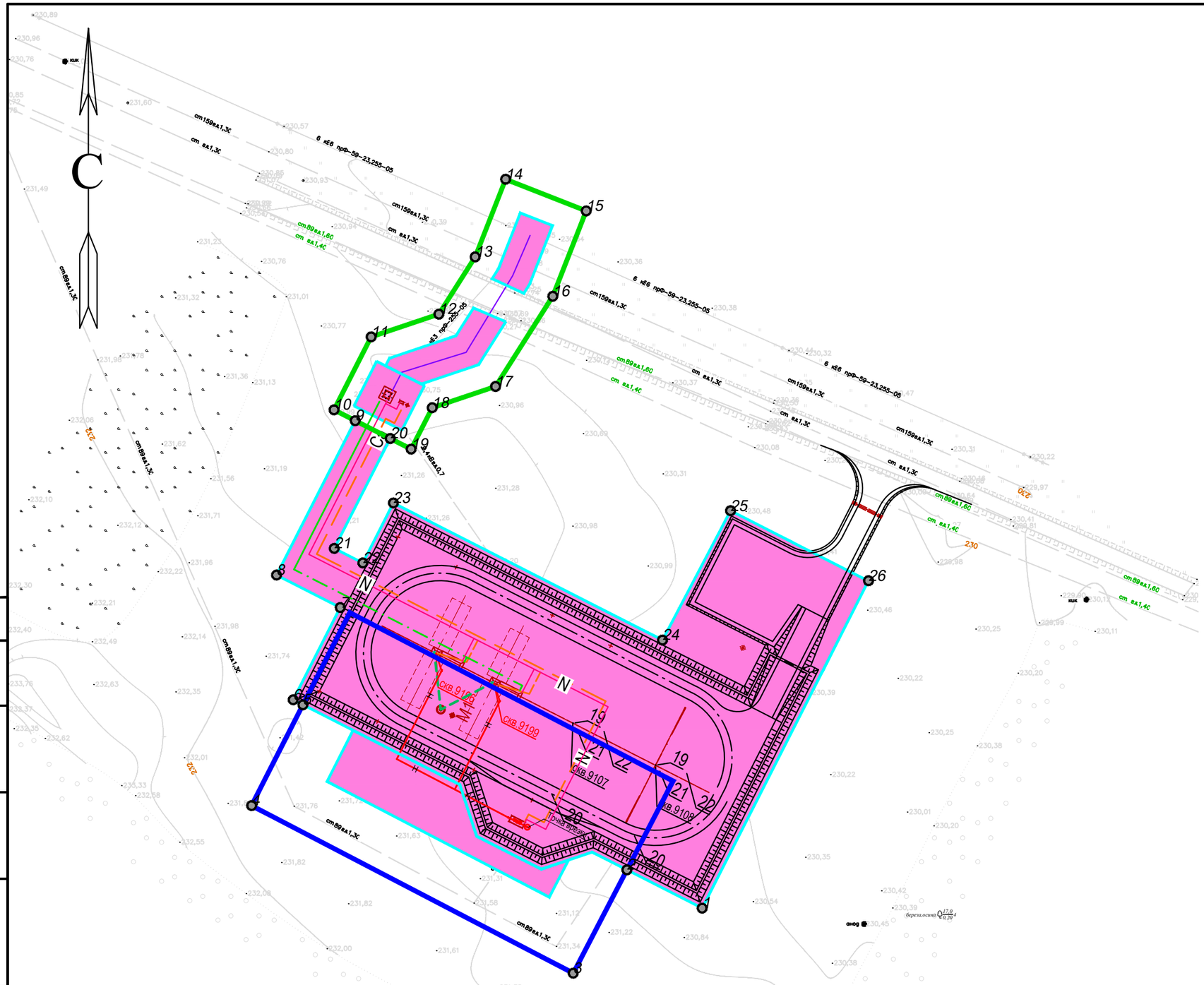

УСЛОВНЫЕ ОБОЗНАЧЕНИЯ

- Граница территории, в отношении которой осуществляется подготовка проекта планировки
- Граница зон планируемого размещения объектов, красная линия
- Охранная зона проектируемой ВЛ
- Охранная зона проектируемого нефтепровода
- Охранная зона проектируемого водовода
- 16:07:080001 — Номер кадастрового квартала
- Проектируемая ВЛ
- Проектируемый нефтепровод
- Проектируемый водовод
- 12 — Поворотная точка границы линии проектирования, ее номер

Изм.	Кол.уч	Лист	№Док.	Подп.	Дата
Разраб.		Гончаров			
Н.Контр.		Нарышкина			
ГИП		Беляев			

2613-ППТ-ОЧ-ГЧ

Обустройство дополнительных скважин Ново-Елховского нефтяного месторождения
7 этап

Проект планировки территории.
Основная часть.
Куст № 9108

Стадия	Лист	Листов
П	23	31

Чертеж планировки территории.
Масштаб 1:1000

НЕФТЕХИМ ПРОЕКТ

Согласовано

Взам инв . N

Подп. и дата

Инв. N подл.

Формат А3

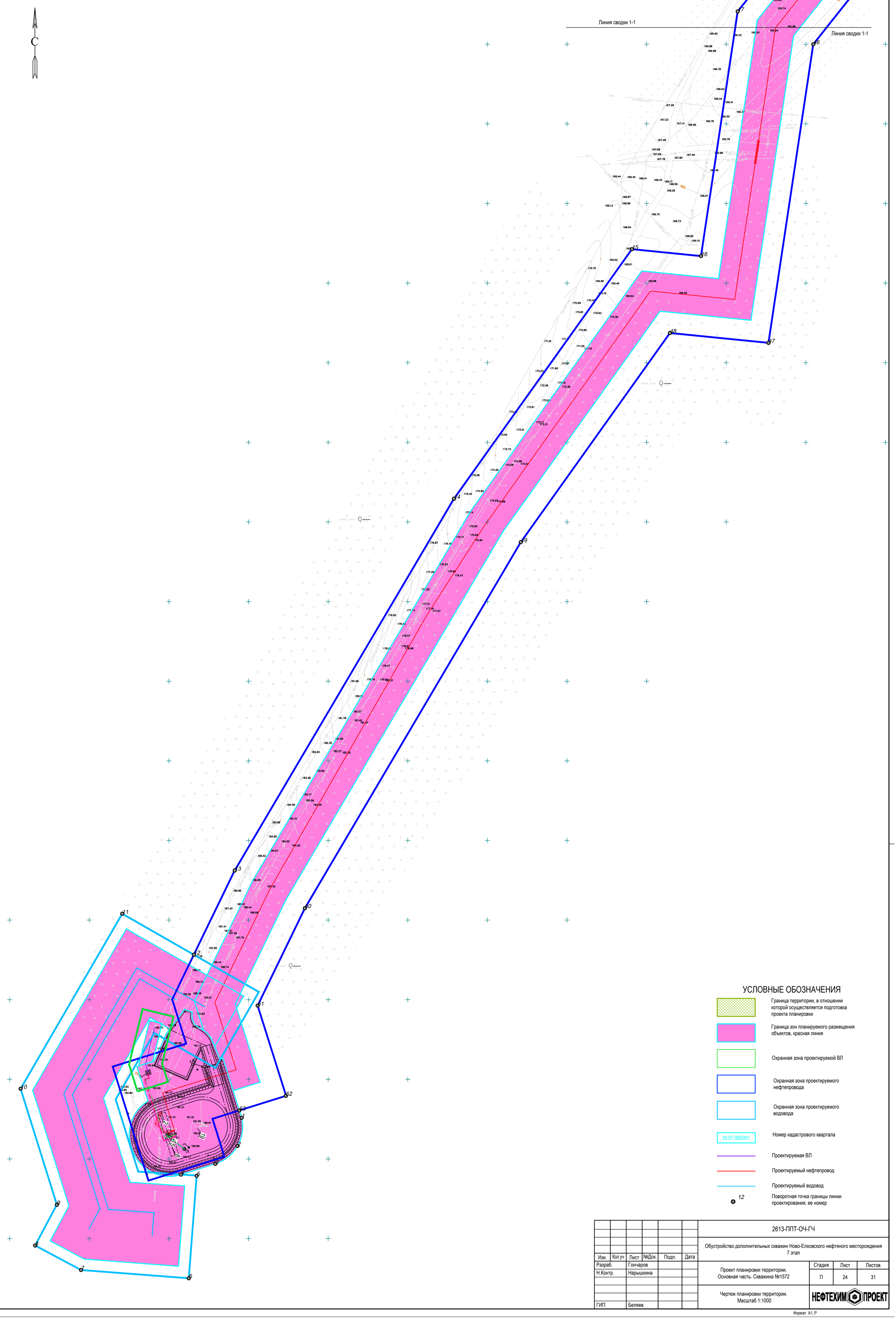

Изм.	Кол.уч	Лист	№Док.	Подп.	Дата	2613-ППТ-ОЧ-ГЧ
						Обустройство дополнительных скважин Ново-Елховского нефтяного месторождения 7 этап
Разраб.		Гончаров				Проект планировки территории. Основная часть. Скважина №1572
Н.Контр.		Нарышкина				Стадия: П; Лист: 24; Листов: 31
ГИП		Беляев				Чертеж планировки территории. Масштаб 1:1000

НЕФТЕХИМ ПРОЕКТ

Согласовано

Взам инв. N

Подп. и дата

Инв. N подл.

Формат А1_Р

Линия сводки 1-1

Линия сводки 1-1

УСЛОВНЫЕ ОБОЗНАЧЕНИЯ

- Граница территории, в отношении которой осуществляется подготовка проекта планировки
- Граница зон планируемого размещения объектов, красная линия
- Охранная зона проектируемой ВЛ
- Охранная зона проектируемого нефтепровода
- Охранная зона проектируемого водовода
- 16:07:080001 — Номер кадастрового квартала
- Проектируемая ВЛ
- Проектируемый нефтепровод
- Проектируемый водовод
- 12 — Поворотная точка границы линии проектирования, ее номер

Изм.	Кол.уч.	Лист	№Док.	Подп.	Дата	2613-ППТ-ОЧ-ГЧ	
Разраб.		Гончаров				Обустройство дополнительных скважин Ново-Елховского нефтяного месторождения 7 этап	
Н.Контр.		Нарышкина					
						Проект планировки территории. Основная часть. Скважина №6155	Стадия: П; Лист: 25; Листов: 31
ГИП		Беляев				Чертеж планировки территории. Масштаб 1:1000	НЕФТЕХИМ ПРОЕКТ

Согласовано

Взам.инв. №

Подп. и дата

Инв. № подл.

Формат А3х4

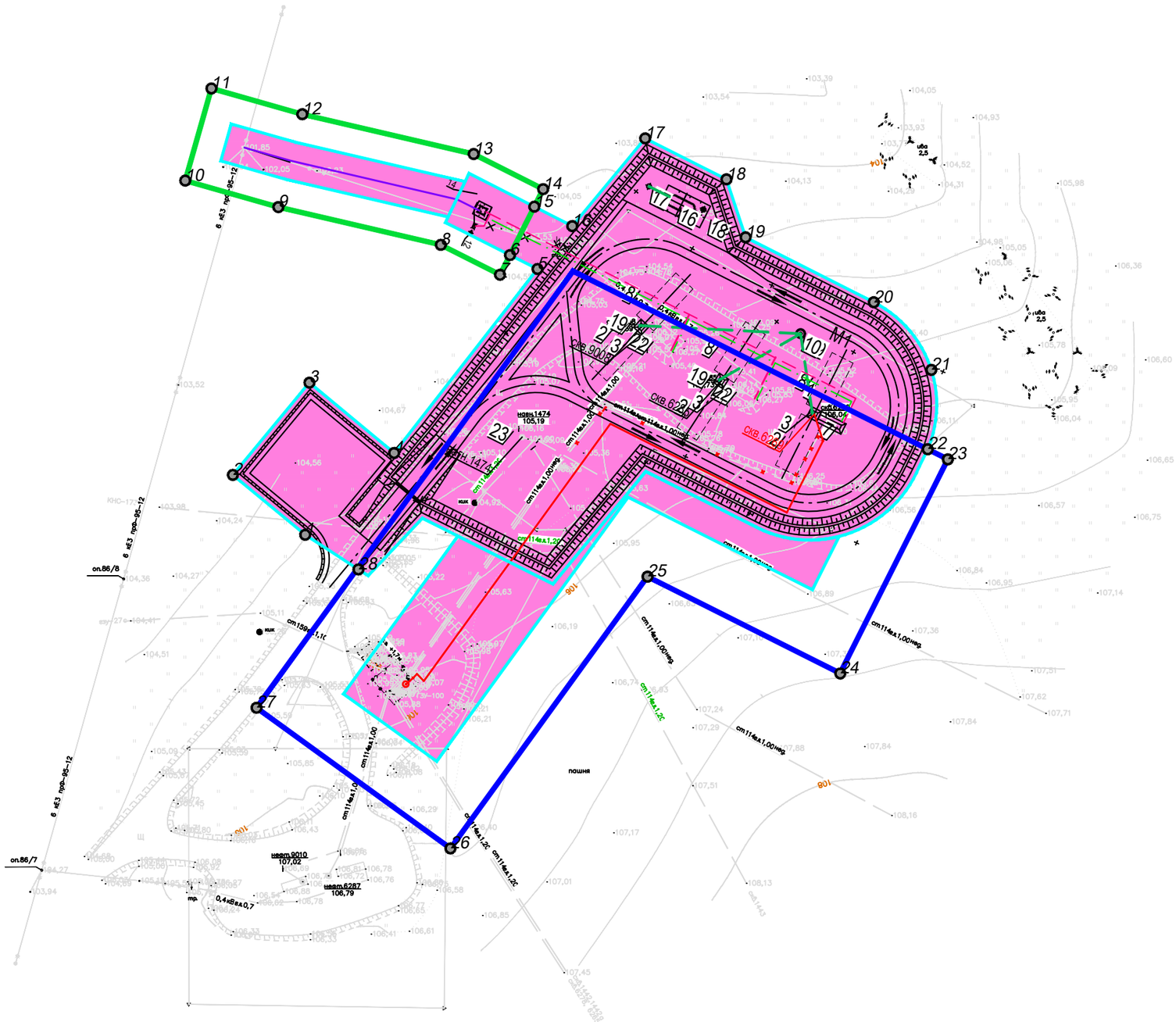

УСЛОВНЫЕ ОБОЗНАЧЕНИЯ

- Граница территории, в отношении которой осуществляется подготовка проекта планировки
- Граница зон планируемого размещения объектов, красная линия
- Охранная зона проектируемой ВЛ
- Охранная зона проектируемого нефтепровода
- Охранная зона проектируемого водовода
- 16:07:080001 — Номер кадастрового квартала
- Проектируемая ВЛ
- Проектируемый нефтепровод
- Проектируемый водовод
- 12 — Поворотная точка границы линии проектирования, ее номер

Изм.	Кол.уч	Лист	№Док.	Подп.	Дата	2613-ППТ-ОЧ-ГЧ		
						Обустройство дополнительных скважин Ново-Елховского нефтяного месторождения 7 этап		
Разраб.		Гончаров				Проект планировки территории. Основная часть. Скважина №6269	Стадия	Лист	Листов
Н.Контр.		Нарышкина					П	26	31
ГИП		Беляев				Чертеж планировки территории. Масштаб 1:1000	НЕФТЕХИМ ПРОЕКТ	

Согласовано

Взам. инв. №

Подп. и дата

Инв. №подл.

Формат А3

УСЛОВНЫЕ ОБОЗНАЧЕНИЯ

- Граница территории, в отношении которой осуществляется подготовка проекта планировки
- Граница зон планируемого размещения объектов, красная линия
- Охранная зона проектируемой ВЛ
- Охранная зона проектируемого нефтепровода
- Охранная зона проектируемого водовода
- 16:07:080001 — Номер кадастрового квартала
- Проектируемая ВЛ
- Проектируемый нефтепровод
- Проектируемый водовод
- 12 — Поворотная точка границы линии проектирования, ее номер

Изм.	Кол.уч	Лист	№Док.	Подп.	Дата	2613-ППТ-ОЧ-ГЧ
Разраб.		Гончаров				Обустройство дополнительных скважин Ново-Елховского нефтяного месторождения 7 этап
Н.Контр.		Нарышкина				Проект планировки территории. Основная часть. Скважина №1542 — Стадия: П; Лист: 27; Листов: 31
ГИП		Беляева				Чертеж планировки территории. Масштаб 1:1000 — НЕФТЕХИМ ПРОЕКТ

Формат А3х4

Согласовано

Взам. инв. №

Подп. и дата

Инв. №подл.

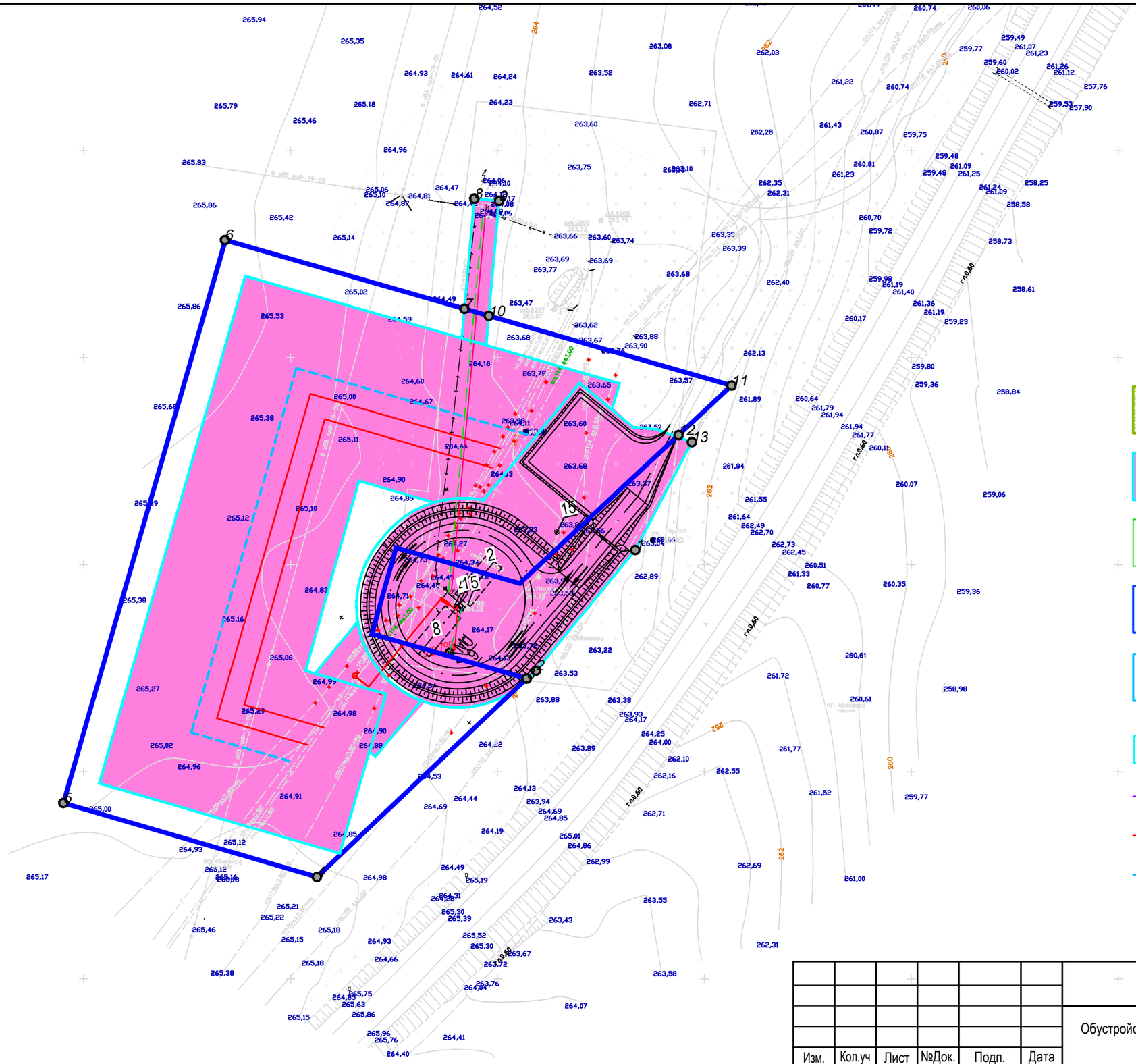

УСЛОВНЫЕ ОБОЗНАЧЕНИЯ

- Граница территории, в отношении которой осуществляется подготовка проекта планировки
- Граница зон планируемого размещения объектов, красная линия
- Охранная зона проектируемой ВЛ
- Охранная зона проектируемого нефтепровода
- Охранная зона проектируемого водовода
- 16:07:080001 — Номер кадастрового квартала
- Проектируемая ВЛ
- Проектируемый нефтепровод
- Проектируемый водовод
- 12 — Поворотная точка границы линии проектирования, ее номер

Изм.	Кол.уч	Лист	№Док.	Подп.	Дата	2613-ППТ-ОЧ-ГЧ		
						Обустройство дополнительных скважин Ново-Елховского нефтяного месторождения 7 этап		
Разраб.		Гончаров				Проект планировки территории. Основная часть. Скважина №799	Стадия	Лист	Листов
Н.Контр.		Нарышкина					П	28	31
ГИП		Беляев				Чертеж планировки территории. Масштаб 1:1000	НЕФТЕХИМ ПРОЕКТ		

Согласовано

Взам. инв. №

Подп. и дата

Инв. №подл.

Формат А3

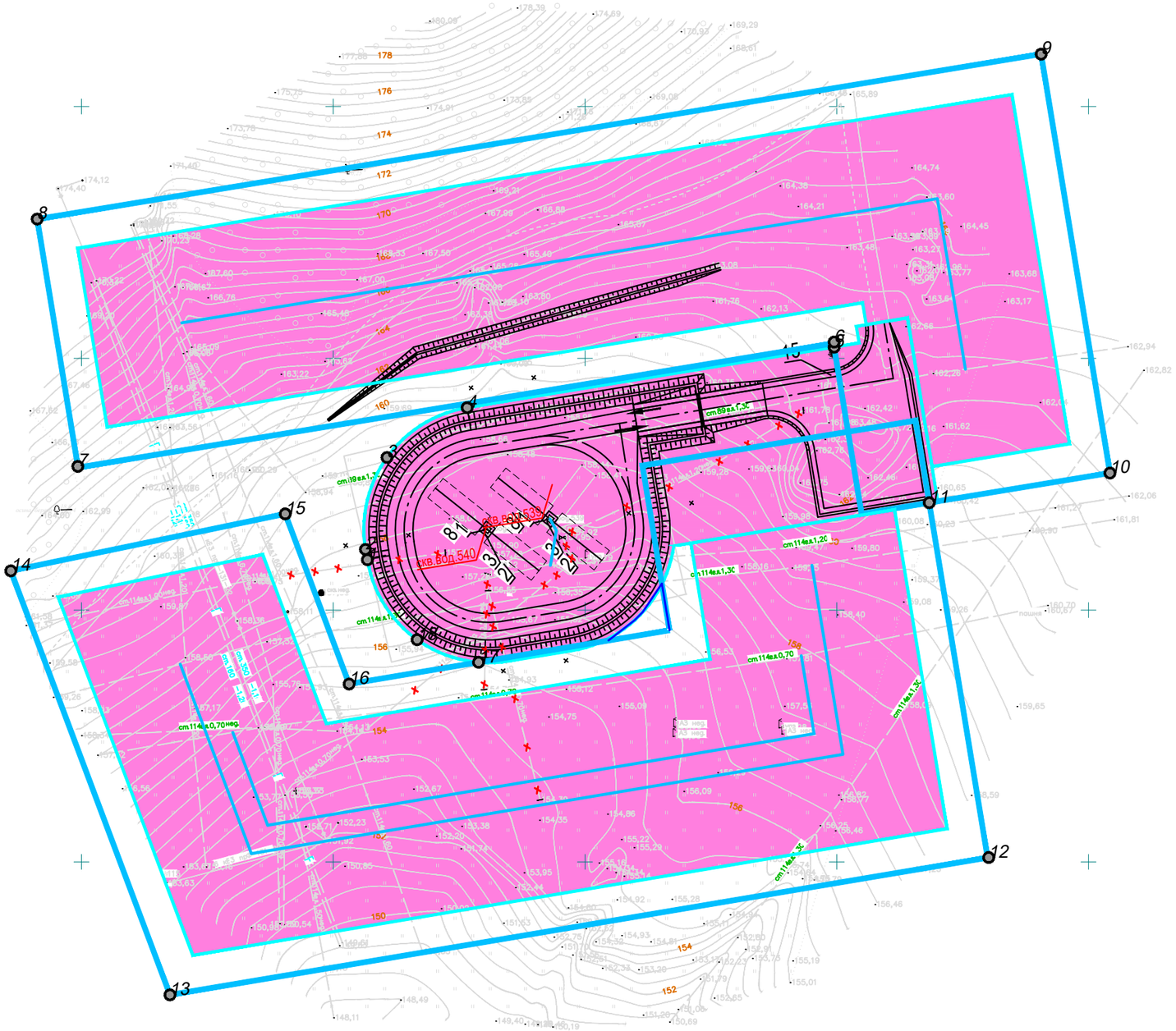

С

УСЛОВНЫЕ ОБОЗНАЧЕНИЯ

- Граница территории, в отношении которой осуществляется подготовка проекта планировки
- Граница зон планируемого размещения объектов, красная линия
- Охранная зона проектируемой ВЛ
- Охранная зона проектируемого нефтепровода
- Охранная зона проектируемого водовода
- 16:07:080001 — Номер кадастрового квартала
- Проектируемая ВЛ
- Проектируемый нефтепровод
- Проектируемый водовод
- 12 — Поворотная точка границы линии проектирования, ее номер

Изм.	Кол.уч	Лист	№Док.	Подп.	Дата
Разраб.		Гончаров			
Н.Контр.		Нарышкина			
ГИП		Беляев			

2613-ППТ-ОЧ-ГЧ

Обустройство дополнительных скважин Ново-Елховского нефтяного месторождения 7 этап

Проект планировки территории. Основная часть.Скважина №539

Стадия	Лист	Листов
П	29	31

Чертеж планировки территории. Масштаб 1:1000

НЕФТЕХИМ ПРОЕКТ

Согласовано

Взам. инв. №

Подп. и дата

Инв. №подл.

Формат А3

УСЛОВНЫЕ ОБОЗНАЧЕНИЯ

- Граница территории, в отношении которой осуществляется подготовка проекта планировки
- Граница зон планируемого размещения объектов, красная линия
- Охранная зона проектируемой ВЛ
- Охранная зона проектируемого нефтепровода
- Охранная зона проектируемого водовода
- 16:07:080001 — Номер кадастрового квартала
- Проектируемая ВЛ
- Проектируемый нефтепровод
- Проектируемый водовод
- 12 — Поворотная точка границы линии проектирования, ее номер

Изм.	Кол.уч	Лист	№Док.	Подп.	Дата	2613-ППТ-ОЧ-ГЧ		
						Обустройство дополнительных скважин Ново-Елховского нефтяного месторождения 7 этап		
Разраб.		Гончаров				Проект планировки территории. Основная часть. Скважина №1441, 6266	Стадия	Лист	Листов
Н.Контр.		Нарышкина					П	30	31
ГИП		Беляев				Чертеж планировки территории. Масштаб 1:1000	НЕФТЕХИМ ПРОЕКТ	

Согласовано

Взам. инв. №

Подп. и дата

Инв. №подл.

Формат А2

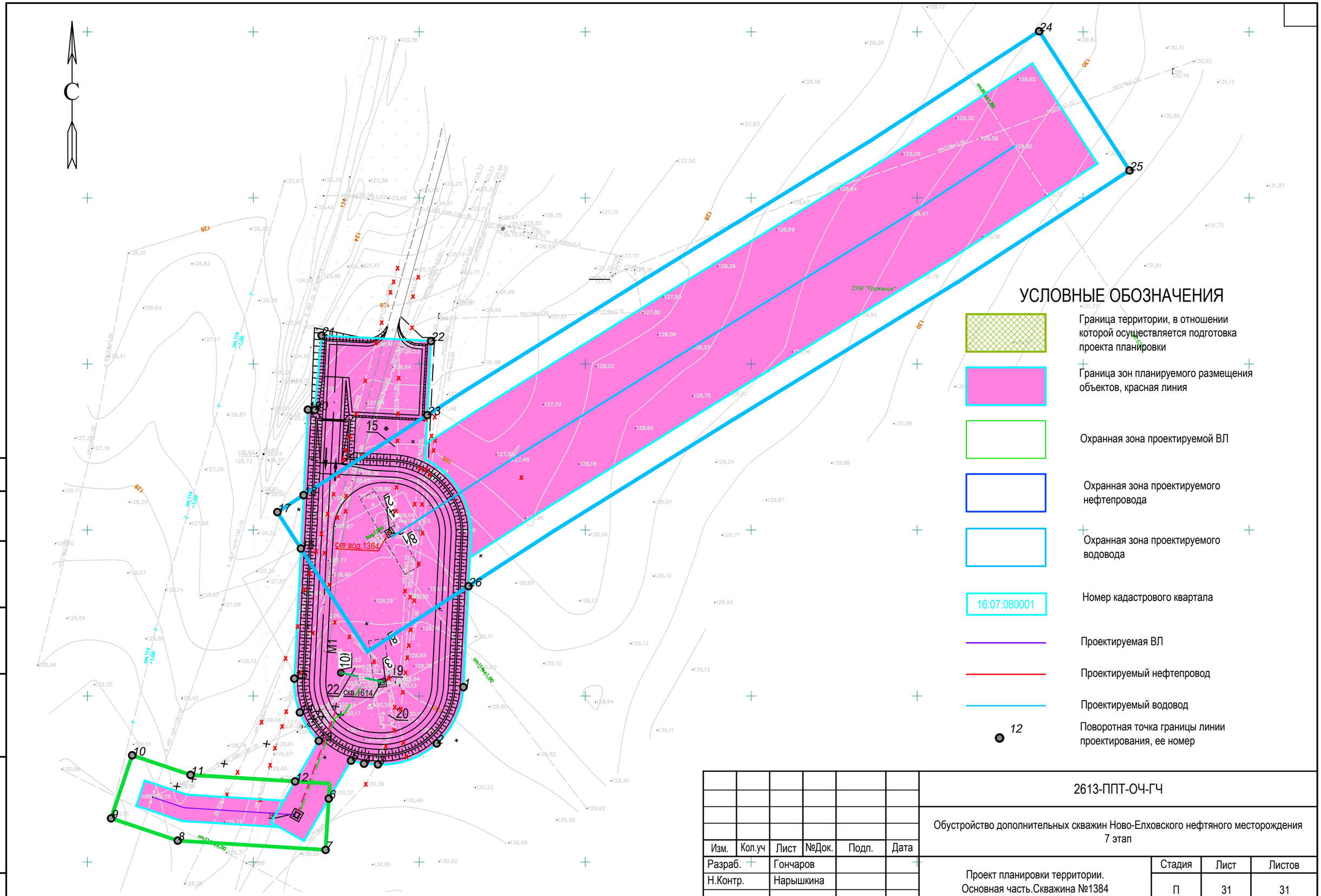

Согласовано

Взам. инв. №

Подп. и дата

Инв. №подл.

Изм.	Кол.уч	Лист	№Док.	Подп.	Дата	2613-ППТ-ОЧ-ГЧ		
						Обустройство дополнительных скважин Ново-Елховского нефтяного месторождения 7 этап		
Разраб.		Гончаров				Проект планировки территории. Основная часть.Скважина №1384	Стадия	Лист	Листов
Н.Контр.		Нарышкина					П	31	31
ГИП		Беляев				Чертеж планировки территории. Масштаб 1:1000	НЕФТЕХИМ ПРОЕКТ	

Формат А3