Акционерное общество
КАЗАНСКИЙ ИНСТИТУТ ПО ПРОЕКТИРОВАНИЮ
ОБЪЕКТОВ НЕФТЯНОЙ ПРОМЫШЛЕННОСТИ

Рег. № 202 СРО «ВК-САПР» от 01 июня 2017 г.

Заказчик –ПАО «Татнефть» им. В.Д. Шашина

ОБУСТРОЙСТВО ДОПОЛНИТЕЛЬНЫХ СКВАЖИН НОВО-ЕЛХОВСКОГО НЕФТЯНОГО МЕСТОРОЖДЕНИЯ. 7 ЭТАП

ДОКУМЕНТАЦИЯ ПО ПЛАНИРОВКЕ ТЕРРИТОРИИ

ПРОЕКТ ПЛАНИРОВКИ ТЕРРИТОРИИ

Материалы по обоснованию

2613-ППТ-МО

Том 2

2019

Акционерное общество
КАЗАНСКИЙ ИНСТИТУТ ПО ПРОЕКТИРОВАНИЮ
ОБЪЕКТОВ НЕФТЯНОЙ ПРОМЫШЛЕННОСТИ

Рег. № 202 СРО «ВК-САПР» от 01 июня 2017 г.

Заказчик – ПАО «Татнефть» им. В.Д. Шашина

ОБУСТРОЙСТВО ДОПОЛНИТЕЛЬНЫХ СКВАЖИН НОВО-ЕЛХОВСКОГО НЕФТЯНОГО МЕСТОРОЖДЕНИЯ. 7 ЭТАП

ДОКУМЕНТАЦИЯ ПО ПЛАНИРОВКЕ ТЕРРИТОРИИ

ПРОЕКТ ПЛАНИРОВКИ ТЕРРИТОРИИ

Материалы по обоснованию

2613-ППТ-МО

Том 2

Главный инженер Н.А. Кузьмин

Главный инженер проекта А.В. Беляев

2019

Обозначение	Наименование	Примечание	
		лист	стр.
2613-ППТ-МО-С	Содержание тома 2	1	2
2613-ППТ-СП	Состав проектной документации	1	3
2613-ППТ-МО-ПЗ	Пояснительная записка	1-69	4-71
Графическая часть			
2613-ППТ-МО-СР-ГЧ	Схема расположения элемента планировочной	1	71
	структуры М 1:70000		
2613-ППТ-МО-СИ-ГЧ	Схема использования территории в период	31	72-102
	подготовки проекта планировки территории		
	М 1:1000		
2613-ППТ-МО-СГ-ГЧ	Схема границ особых зон и территорий	31	103-133
	М 1:1000		
2613-ППТ-МО-СО-ГЧ	Схема вертикальной планировки и инженерной	31	134-164
	подготовки территории, организация улично-		
	дорожной сети М 1:1000		

Содержание

1 Определение параметров планируемого строительства систем социального, транспортного обслуживания и инженерно-технического обеспечения, необходимых для развития территории 3

1.1 Сведения о функциональном назначении 3

1.2 Стадийность реализации проекта строительства 3

2 Защита территории от чрезвычайных ситуаций природного и техногенного характера, проведения мероприятий по гражданской обороне и обеспечению пожарной безопасности 21

2.1 Идентификационные признаки объекта 21

2.2 Мероприятия по защите от ЧС природного и техногенного характера 21

2.3 Меры по обеспечению пожарной безопасности 21

2.4 Перечень мероприятий по предотвращению в ходе строительства опасных инженерно-геологических и техногенных явлений. 22

3 Иные вопросы планировки территории 23

3.1 Сведения о водоохранной зоне 26

3.3 Сведения по наличию растений и животных занесенных в Красную книгу 26

3.4 Сведения о наличии ООПТ 27

3.5 Сведения о наличии полезных ископаемых 27

3.6 Сведения о наличии объектов культурного наследия 27

Приложение А Заключение Департамента по недропользованию по Приволжскому Федеральному округу № РТ-ПФО-09-00-36/3187 от 15.11.2019г. 28

Приложение Б Письмо Министерства природных ресурсов и экологии РФ № 05-11-32/5143 от 20.02.2018г. 35

Приложение В Письмо Государственного комитета РТ по биологическим ресурсам № 3512-исх от 08.10.2019г. 41

Приложение Г Письмо Государственного комитета РТ по биологическим ресурсам № 4115-исх от 25.11.2019г. 46

Приложение Д Письмо Заинского муниципального района РТ № 4323/ИК от 10.10.2019г. 51

Приложение Е Письмо Лениногорского муниципального района РТ № 1422 от 20.12.2019г. 54

Приложение Ж Письмо Министерства лесного хозяйства РТ № 14-10841 от 10.12.2019г. 55

Приложение И Письмо МБУ «Управление архитектуры и градостроительства Альметьевского МР» РТ № 2819 от 27.12.2019г. 57

Приложение К Письмо МБУ «Управление архитектуры и градостроительства Альметьевского МР» РТ № 2826 от 27.12.2019г. 59

Приложение Л Письмо МБУ «Управление архитектуры и градостроительства Альметьевского МР» РТ № 2833 от 27.12.2019г. 61

Приложение М Письмо МБУ «Управление архитектуры и градостроительства Альметьевского МР» РТ № 2840 от 27.12.2019г. 63

Приложение Н Письмо МБУ «Управление архитектуры и градостроительства Альметьевского МР» РТ № 2847 от 27.12.2019г. 65

1 Определение параметров планируемого строительства систем социального, транспортного обслуживания и инженерно-технического обеспечения, необходимых для развития территории

1.1 Сведения о функциональном назначении

Участки проектируемых работ расположены на территории Ново-Елховского нефтяного месторождения. Эксплуатация осуществляется НГДУ «Елховнефть» ПАО «Татнефть» им. В.Д. Шашина на территории 3 административных районов РТ: Альметьевском, Заинском, Лениногорском. Основной производственной деятельностью НГДУ является добыча и транспортировка нефти и газа.

В промышленную разработку месторождение введено в 1961г. На месторождении выделено 3 самостоятельных площади: Акташская, Ново-Елховская, Федотовская.

В состав НГДУ «Елховнефть» входят цеха добычи нефти и газа (ЦДНГ) №№ 1-6.

Объекты ЦДНГ-1 расположены в Альметьевском, Лениногорском и Черемшанском районах РТ. В состав ЦДНГ-1 входит: 396 добывающих скважин, 45 групповых замерных установок (ГЗУ), 2 дожимные насосные станции (ДНС), 3 групповые установки (ГУ).

Объекты ЦДНГ-2 расположены в Альметьевском и Лениногорском районах РТ. В состав ЦДНГ-2 входит: 564 добывающие скважины, 62 ГЗУ, 5 ДНС, 1 ГУ.

Объекты ЦДНГ-3 расположены в Альметьевском и Заинском районах РТ. В состав ЦДНГ-3 входит: 415 добывающих скважин, 64 ГЗУ, 7 ДНС.

Объекты ЦДНГ-4 расположены в Альметьевском и Заинском районах РТ. В состав ЦДНГ-4 входит: 347 добывающих скважины, 48 ГЗУ, 5 ДНС, 1 УПСВ.

Объекты ЦДНГ-5 расположены в Альметьевском районе РТ. В состав ЦДНГ-5 входит: 456 добывающих скважин, 55 ГЗУ, 2 ДНС, 2 ГУ, 1 сборный пункт (СП).

Объекты ЦДНГ-6 расположены в Заинском и Нижнекамском районах РТ. В состав ЦДНГ-6 входит: 309 добывающих скважин, 80 ГЗУ, 3 ДНС, 2 ГЗНУ (групповые замерные насосные установки).

Проектом предусмотрено строительство трубопроводной системы для транспортировки добываемой жидкости водо-газо-нефтяной эмульсии с использованием и подключением к уже имеющимся нефтепромысловым коммуникациям, системам нефтесбора, БГ, ГЗУ, ДНС.

1.2 Стадийность реализации проекта строительства

Строительство объекта «Обустройство дополнительных скважин Ново-Елховского нефтяного месторождения. 7 этап» предусматривает одностадийное строительство и демонтаж следующих сооружений:

- Нефтепровод;
- Водовод;

- ЛЭП;
- Обустройство скважин;
- КТП.

Нефтепровод от проектируемого куста скважин №8679 до точки врезки в нефтепровод ГЗУ-213с

Протяженность нефтепровода Ду 89х3,5 мм. составляет 220,5 м. Площадь куста скважин составляет 15393 м². Площадка К-8679 (скв.8679,8676,8674,8675,8691Г,8662,8610) расположена в Альметьевском районе на территории Аппаковского сельского поселения в 1,05 км. северо-восточнее н.п.Ильтень-Бута. Трасса берет начало от куста скважин №8679, проходит сначала в западном направлении и поворачивает на северо-восток до ГЗУ-213с. Не обустроена. Рельеф на площадке слегка всхолмленный с общим уклоном на юго-запад. Колебания в абсолютных отметках от 219,44 м. до 241,82 м.

Нефтепровод от проектируемого куста скважин №8621 до точки врезки в нефтепровод ГЗУ-213с

Протяженность нефтепровода Ду 89х3,5 мм. составляет 332 м. Площадь куста скважин составляет 9234 м². Площадка К-8621 (скв.8621,8625,8601,8926,8622,8661,8627,8927,8932, 8662) расположена в Альметьевском районе на территории Аппаковского сельского поселения в 0,85 км. северо-восточнее н.п.Ильтень-Бута. Не обустроена. Рельеф на площадке слегка всхолмленный с общим уклоном на северо-запад. Колебания в абсолютных отметках от 205,2 м. до 210,4 м.

Нефтепровод от проектируемого куста скважин №8668 до точки врезки в нефтепровод ГЗУ-2135д

Протяженность нефтепровода Ду 89х3,5 мм. составляет 280 м. Площадь куста скважин составляет 5776 м². Площадка К-8668 (скв.8670,8672,8668) расположена в Альметьевском районе на территории Аппаковского сельского поселения в 1,4 км. северо-восточнее н.п.Ильтень-Бута. Трасса берет начало от куста скважин №8668, проходит сначала в юго-западном направлении и поворачивает на северо-восток до ГЗУ-2135д. Не обустроена. Рельеф на площадке слегка всхолмленный с общим уклоном на северо-запад. Колебания в абсолютных отметках от 245,36 м. до 253,94 м.

Нефтепровод от проектируемого куста скважин №8773 до точки врезки в нефтепровод от ГЗУ-2126д до ГЗУ-215

Протяженность нефтепровода Ду 89х3,5 мм. составляет 152,3 м. Площадь куста скважин составляет 19520 м². Площадка К-8773 (скв.8996,8773,8775,8704,8701,8706,8708,8697,8702, 8696,8703) расположена в Альметьевском районе на территории Аппковского сельского поселения в 1,8 км. северо-восточнее н.п.Ильтень-Бута. Трасса берет начало от куста скважин

№8773, проходит сначала в юго-восточном направлении и поворачивает на северо-восток до ГЗУ-2126д. Не обустроена. Рельеф на площадке слегка всхолмленный с общим уклоном на север. Колебания в абсолютных отметках от 165,28 м. до 176,18 м.

Нефтепровод от проектируемого куста скважин №11883 до точки врезки в нефтепровод ГЗУ-215

Протяженность нефтепровода Ду 89х3,5 мм. составляет 70 м. Площадь куста скважин составляет 6095 м². Площадка К-11883 (скв.11868,8970,11887,11883) расположена в Альметьевском районе на территории Альметьевского сельского поселения в 1,6 км. юго-восточнее н.п.Ильтень-Бута и в 1,7 км. северо-восточнее н.п.Аппаково. Трасса берет начало от куста скважин №11883, проходит в юго-западном направлении и поворачивает на северо-запад до ГЗУ-215. Не обустроена. Рельеф на площадке слегка всхолмленный с общим уклоном на северо-запад. Колебания в абсолютных отметках от 233,02 м. до 243,49 м.

Нефтепровод от проектируемого куста скважин №8842 до точки врезки в нефтепровод ГЗУ-214

Протяженность нефтепровода Ду 89х3,5 мм. составляет 565 м. Площадь куста скважин составляет 7911 м². Площадка К-8842 (скв.8842,8665,11884,8678) расположена в Альметьевском районе на территории Альметьевского сельского поселения в 3 км. северо-восточнее н.п.Ильтень-Бута и в 2 км. западнее н.п.Молодежный. Трасса берет начало от куста скважин №8842, проходит в северном направлении, затем поворачивает на восток потом поварачивает в сесеро-восточном направлении до ГЗУ-214. Не обустроена. Рельеф на площадке слегка всхолмленный с общим уклоном на юг. Колебания в абсолютных отметках от 243,11 м. до 249,52 м.

Нефтепровод от проектируемого куста скважин №8786 до точки врезки в нефтепровод ГЗУ-2126д

Протяженность нефтепровода Ду 89х3,5 мм. составляет 207 м. Площадь куста скважин составляет 14178 м². Площадка К-8786 (скв.8782,8783,8787,8785,8774,8882,8780,8786) расположена в Альметьевском районе на территории Альметьевского сельского поселения в 2,7 км. северо-восточнее н.п.Ильтень-Бута и в 2,1 км. юго-западнее н.п.Молодежный. Трасса берет начало от куста скважин №8786, проходит в юго-западном направлении и поворачивает на северо-запад до точки врезки в нефтепровод от скв. №8654 до ГЗУ-2126д. Не обустроена. Рельеф на площадке слегка всхолмленный с общим уклоном на северо-запад. Колебания в абсолютных отметках от 185,6 м. до 197,29 м.

Нефтепровод от проектируемого куста скважин №8912 до точки врезки в нефтепровод ГЗУ-215

Протяженность нефтепровода Ду 89х3,5 мм. составляет 518 м. Площадь куста скважин составляет 9235 м². Площадка К-8912 (скв.8912,8913,8915,8914,8918,8917,8916) расположена в

Альметьевском районе на территории Альметьевского сельского поселения в 1,9 км. восточнее н.п.Ильтень-Бута и в 2,8 км. северо-восточнее н.п.Аппаково. Трасса берет начало от куста скважин №8912, проходит в юго-западном направлении и поворачивает на север и далее поворачивает на северо-запад до ГЗУ-215. Не обустроена. Рельеф на площадке слегка всхолмленный с общим уклоном на север. Колебания в абсолютных отметках от 182,05 м. до 210,37 м.

Нефтепровод от проектируемого куста скважин №8954Г до точки врезки в нефтепровод до ГЗУ-6700д

Протяженность нефтепровода Ду 89х3,5 мм. составляет 210 м. Площадь куста скважин составляет 16110 м². Площадка К-8954Г (скв.8954Г,8947,8941,8942,8940,8948,8938,8949Г) расположена в Альметьевском районе на территории Аппаковского сельского поселения в 1,1 км юго-восточнее н.п.Ильтень-Бута и в 1,2 км. северо-восточнее н.п.Аппаково. Трасса берет начало от куста скважин №8954Г, проходит в юго-западном направлении до точки врезки в нефтепровод до ГЗУ-6700д. Не обустроена. Рельеф на площадке слегка всхолмленный с общим уклоном на север. Колебания в абсолютных отметках от 186,34 м. до 199,32 м.

Нефтепровод от проектируемого куста скважин №8645 до точки врезки в нефтепровод ГЗУ-6700д

Протяженность нефтепровода Ду 89х3,5 мм. составляет 245 м. Площадь куста скважин составляет 6321 м². Площадка К-8645 (скв.8645,8651,11874) расположена в Альметьевском районе на территории Аппаковского сельского поселения в 1,1 км. юго-восточнее н.п.Ильтень-Бута и в 1,2 км. северо-восточнее н.п.Аппаково. Трасса берет начало от куста скважин №8645, проходит в северо-восточном направлении до ГЗУ-6700д. Не обустроена. Рельеф на площадке с общим уклоном на северо-запад. Колебания в абсолютных отметках от 181,52 м. до 197,88 м.

Нефтепровод от проектируемого куста скважин №8930 до точки врезки в нефтепровод до ГЗУ-216

Протяженность нефтепровода Ду 89х3,5 мм. составляет 457,2 м. Площадь куста скважин составляет 7766 м². Площадка К-8930 (скв.8930,8943,8667,8684) расположена в Альметьевском районе на территории Аппаковского сельского поселения в 0,7 км. южнее н.п.Ильтень-Бута и в 0,6 км. северо-восточнее н.п.Аппаково. Трасса берет начало от куста скважин №8930, проходит в южном направлении, поворачивает на восток и далее на северо-восток до точки врезки в нефтепровод до ГЗУ-216. Не обустроена. Рельеф на площадке слегка всхолмленный с общим уклоном на север. Колебания в абсолютных отметках от 155,60 м. до 171,76 м.

Нефтепровод от проектируемого куста скважин №8931 до точки врезки в нефтепровод скв. №8839

Протяженность нефтепровода Ду 89х3,5 мм. составляет 232,5 м. Площадь куста скважин составляет 5795 м². Площадка К-8931 (скв.8931,8992) расположена в Альметьевском районе на

территории Альметьевского сельского поселения в 0,7 км. восточнее н.п.Ильтень-Бута и в 1,5 км. северо-восточнее н.п.Аппаково. Трасса берет начало от куста скважин №8931 и проходит в северо-восточном направлении до точки врезки в нефтепровод скв. №8839 до точки врезки в нефтепровод скв. №6634. Не обустроена. Рельеф на площадке слегка всхолмленный с общим уклоном на север. Колебания в абсолютных отметках от 164,74 м. до 172,31 м.

Нефтепровод от проектируемого куста скважин №11881 до точки врезки в нефтепровод до ГЗУ-216

Протяженность нефтепровода Ду 89х3,5 мм. составляет 283,5 м. Площадь куста скважин составляет 6269 м². Площадка К-11881 (скв.11881,8944,8946) расположена в Альметьевском районе на территории Альметьевского сельского поселения в 0,9 км. восточнее н.п.Ильтень-Бута и в 1,9 км. северо-восточнее н.п.Аппаково. Трасса берет начало от куста скважин №11881 и проходит в юго-западном направлении до точки врезки в нефтепровод до ГЗУ-216. Не обустроена. Рельеф на площадке слегка всхолмленный с общим уклоном на северо-восток. Колебания в абсолютных отметках от 183,07 м. до 191,43 м.

Нефтепровод от проектируемого куста скважин №8967 до точки врезки в нефтепровод скв. №735

Протяженность нефтепровода Ду 89х3,5 мм. составляет 180 м. Площадь куста скважин составляет 6061 м². Площадка К-8967 (скв.8967,8958,8960,8966) расположена в Альметьевском районе на территории Альметьевского сельского поселения в 1,8 км. юго-восточнее н.п.Ильтень-Бута и в 1,7 км. северо-восточнее н.п.Аппаково. Трасса берет начало от куста скважин №8967 и проходит в южном направлении до точки врезки в нефтепровод скв. №735. Не обустроена. Рельеф на площадке слегка всхолмленный с общим уклоном на северо-восток. Колебания в абсолютных отметках от 208,5 м. до 217,82 м.

Нефтепровод от проектируемого куста скважин №11862 до точки врезки в нефтепровод ГЗУ-3

Протяженность нефтепровода Ду 89х3,5 мм. составляет 271,5 м. Площадь куста скважин составляет 18996 м². Площадка К-11862 (скв.8624,11872,8600,11859,11860,8977,11858,11864, 11875,8956,11865,11863,11862) расположена в Альметьевском районе на территории Аппаковского сельского поселения в 1,1 км. юго-восточнее н.п.Аппаково. Трасса берет начало от куста скважин №11862 и проходит в северном направлении до точки врезки в нефтепровод от ГЗУ-3 до нефтепровода до УПВСН. Не обустроена. Рельеф на площадке слегка всхолмленный с общим уклоном на север. Колебания в абсолютных отметках от 106,7 м. до 120,17 м.

Нефтепровод от проектируемого куста скважин №8978 до точки врезки в нефтепровод до ГЗУ-697д

Протяженность нефтепровода Ду 89х3,5 мм. составляет 74 м. Площадь куста скважин составляет 11314 м². Площадка К-8978 (скв.8978,11879,8705,8980,8981,8982,8988Г,8983,8984, 8987,8985,8986) расположена в Альметьевском районе на территории Альметьевского сельского поселения в 1,1 км. восточнее н.п.Аппаково и в 1,2 км. севернее н.п.Рождественка. Трасса берет начало от куста скважин №8978 и проходит в южном направлении до точки врезки в нефтепровод до ГЗУ-697д. Не обустроена. Рельеф на площадке слегка всхолмленный с общим уклоном на юго-запад. Колебания в абсолютных отметках от 255,28 м. до 259,17 м.

Нефтепровод от проектируемого куста скважин №8993 до точки врезки в нефтепровод до ГЗУ-697д

Протяженность нефтепровода Ду 89х3,5 мм. составляет 65 м. Площадь куста скважин составляет 14168 м². Площадка К-8993 (скв.8993,8995,8997,8994,8999,6713,9000) расположена в Альметьевском районе на территории Альметьевского сельского поселения в 1,7 км. восточнее н.п.Аппаково и в 1,3 км. севернее н.п.Рождественка. Трасса берет начало от куста скважин №8993 и проходит в восточном направлении до точки врезки в нефтепровод до ГЗУ-697д. Не обустроена. Рельеф на площадке слегка всхолмленный с общим уклоном на север. Колебания в абсолютных отметках от 241,1 м. до 251,6 м.

Нефтепровод от проектируемого куста скважин №8934 до точки врезки в нефтепровод скв. №8607

Протяженность нефтепровода Ду 89х3,5 мм. составляет 61,5 м. Площадь куста скважин составляет 6459 м². Площадка К-8934 (скв.8934,8972,8971) расположена в Альметьевском районе на территории Альметьевского сельского поселения в 2,3 км. северо-восточнее н.п.Ильтень-Бута и в 3,3 км. южнее н.п.Бута. Трасса берет начало от куста скважин №8934 и проходит в юго-западном направлении до точки врезки в нефтепровод скв. №8607 до скв. №8594. Не обустроена. Рельеф на площадке слегка всхолмленный с общим уклоном на север. Колебания в абсолютных отметках от 237,22 м. до 242,8 м.

Нефтепровод от проектируемого куста скважин №8973 до точки врезки в нефтепровод до ГЗУ-211

Протяженность нефтепровода Ду 89х3,5 мм. составляет 57,5 м. Площадь куста скважин составляет 5391 м². Площадка К-8973 (скв.8968,8973,8974) расположена в Альметьевском районе на территории Альметьевского сельского поселения в 2,7 км. южнее н.п.Бута и в 3,3 км. северо-восточнее н.п.Ильтень-Бута. Трасса берет начало от куста скважин №8973 и проходит в юго-восточном направлении до точки врезки в нефтепровод до ГЗУ-211. Не обустроена. Рельеф на площадке слегка всхолмленный с общим уклоном на север. Колебания в абсолютных отметках от 233,85 м. до 235,75 м.

Нефтепровод от проектируемого куста скважин №11861 до точки врезки в нефтепровод до ГЗУ-212

Протяженность нефтепровода Ду 89х3,5 мм. составляет 394 м. Площадь куста скважин составляет 4671 м². Площадка К-11861 (скв.11861,11855) расположена в Альметьевском районе на территории Аппаковского сельского поселения в 2,5 км. юго-восточнее н.п.Нов.Елань и в 2,4 км. северо-западнее н.п.Ильтень-Бута. Трасса берет начало от куста скважин №11861, проходит в северном направлении и поворачивает на северо-запад до точки врезки в нефтепровод ГЗУ-212. Не обустроена. Рельеф на площадке слегка всхолмленный с общим уклоном на юго-запад. Колебания в абсолютных отметках от 125,4 м. до 128,01 м.

Нефтепровод от проектируемого куста скважин №8975 до точки врезки в нефтепровод скв. №6676 до ГЗУ-212

Протяженность нефтепровода Ду 89х3,5 мм. составляет 395 м. Площадь куста скважин составляет 4962 м². Площадка К-8975 (скв.8975,8676) расположена в Альметьевском районе на территории Аппаковского сельского поселения в 3,1 км. северо-восточнее н.п.Нов.Елань и в 2,5 км. юго-западнее н.п.Бута. Трасса берет начало от куста скважин №8975, проходит в северо-западном направлении и поворачивает на юго-запад до точки врезки в нефтепровод скв. №6676 до ГЗУ-212. Не обустроена. Рельеф на площадке слегка всхолмленный с общим уклоном на запад. Колебания в абсолютных отметках от 134,12 м. до 137,21 м.

Нефтепровод от проектируемого куста скважин №7631 до точки врезки в нефтепровод скв. №701

Протяженность нефтепровода Ду 89х3,5 мм. составляет 220 м. Площадь куста скважин составляет 12957 м². Площадка К-7631 (скв.9223,9220,9224, 9217,9218,9177Г) расположена в Заинском районе на территории Александро-Слабодского сельского поселения в 0,6 км. восточнее н.п.Александровская Слобода и в 2,5 км. северо-западнее н.п.Налим. Трасса берет начало от куста скважин №7631 и проходит в северо-восточном направлении до точки врезки в нефтепровод скв. №701. Не обустроена. Рельеф на площадке слегка всхолмленный с общим уклоном на юго-запад. Колебания в абсолютных отметках от 207,37 м. до 215,32 м.

Нефтепровод от проектируемого куста скважин №7648 до точки врезки в нефтепровод скв. №7649

Протяженность нефтепровода Ду 89х3,5 мм. составляет 45,5 м. Площадь куста скважин составляет 16240 м². Площадка К-7648 (скв.9183Г,9207,9245, 9244,9208) расположена в Заинском районе на территории Александро-Слабодского сельского поселения в 0,7 км. северо-восточнее н.п.Александровская Слобода и в 0,9 км. южнее н.п.Киселевка. Трасса берет начало от куста скважин №7648 и проходит в северном направлении до точки врезки в нефтепровод скв. №7649. Не обустроена. Рельеф на площадке слегка всхолмленный с общим уклоном на север. Колебания в абсолютных отметках от 196,87 м. до 199,7 м.

Нефтепровод от проектируемого куста скважин №9108 до точки врезки в нефтепровод скв. №9107 до ГЗУ-2С

Протяженность нефтепровода Ду 89х3,5 мм. составляет 45,5 м. Площадь куста скважин составляет 7424 м². Площадка К-9108 (скв.9199,9196) расположена в Заинском районе на территории Верхненалимского сельского поселения в 2,7 км. северо-восточнее н.п. Александровская Слобода и в 3,6 км. северо-западнее н.п.Налим. Трасса берет начало от скважины №9108 и проходит в северо-западном направлении до точки врезки в нефтепровод скв. №9107 до ГЗУ-2С. Не обустроена. Рельеф на площадке равниный с незначительным уклоном на восток. Колебания в абсолютных отметках от 230,59 м. до 231,69 м.

Нефтепровод от проектируемой скв. №6155 до точки врезки в нефтепровод скв. №1364 до ГЗУ-29

Протяженность нефтепровода Ду 89х3,5 мм. составляет 565 м. Площадь скважины составляет 5439 м². Скважина №6155 расположена в Заинском районе на территории Старо-Мавринского сельского поселения в 1,7 км. юго-восточнее н.п.Старое Маврино и в 4,4 км. юго-западнее н.п.Новое Маврино. Трасса берет начало от скважины №6155 и проходит в юго-восточном направлении до точки врезки в нефтепровод ГЗУ-29С. Площадка обустроена. Рельеф на площадке равниный с незначительным уклоном на северо-запад. Колебания в абсолютных отметках от 161,02м. до 162,04 м.

Нефтепровод от проектируемой скв. №1572 до точки врезки в нефтепровод проектируемой скв. №6155

Протяженность нефтепровода Ду 89х3,5 мм. составляет 1250 м. Площадь скважины составляет 4952 м². Скважина №1572 расположена в Альметьевском районе на территории Русско-Акташского сельского поселения в 3,1 км. южнее н.п.Старое Маврино и в 4,1 км. северо-восточнее н.п.Бута. Трасса берет начало от скважины №1572 и проходит в северо-восточном направлении до точки врезки в нефтепровод проектируемой скв. №6155. Площадка не обустроена. Рельеф на площадке равниный с незначительным уклоном на север. Колебания в абсолютных отметках от 190,96м. до 191,67 м.

Нефтепровод от проектируемой скв. №6269 до точки врезки в нефтепровод ГЗУ-100

Протяженность нефтепровода Ду 89х3,5 мм. составляет 118,5 м. Площадь скважины составляет 7144 м². Скважина №6269 расположена в Альметьевском районе на территории Русско-Акташского сельского поселения в 1,8 км. южнее н.п.Новое Маврино и в 2,3 км. северо-западнее н.п.Русский Акташ. Трасса берет начало от проектируемой скважины №6269 и проходит в юго-западном направлении до точки врезки в нефтепровод ГЗУ-100. Площадка не обустроена. Рельеф на площадке слегка всхолмленный с незначительным уклоном на северо-запад. Колебания в абсолютных отметках от 104,43м. до 106,61 м.

Нефтепровод от проектируемой скв. №1542 до точки врезки в нефтепровод скв. №1228

Протяженность нефтепровода Ду 89х3,5 мм. составляет 1085 м. Площадь скважины составляет 3717 м². Скважина №1542 расположена в Заинском районе на территории Старомавринского сельского поселения в 0,5 км. западнее н.п.Новое Маврино и в 3,6 км. северо-восточнее н.п.Старое Маврино. Трасса берет начало от скважины №1542 и проходит в северном направлении до точки врезки в нефтепровод до скв. №1228. Площадка не обустроена. Рельеф на площадке равниный с незначительным уклоном на восток. Колебания в абсолютных отметках от 102,24м. до 104,40 м.

Нефтепровод от проектируемой скв. №799 до точки врезки в нефтепровод скв. №8207

Протяженность нефтепровода Ду 89х3,5 мм. составляет 75 м. Площадь скважины составляет 3348 м². Скважина №799 расположена в Лениногорском районе на территории Урмышлинского сельского поселения в 2,2 км. северо-запднее н.п.Старая Варваринка и в 1,1 км. севернее н.п.Новая Варваринка. Трасса берет начало от проектируемой скважины №799 и проходит в западном направлении до точки врезки в нефтепровод скв. №8207 до ГЗУ-121а. Площадка не обустроена. Рельеф на площадке равниный с незначительным уклоном на юго-запад. Колебания в абсолютных отметках от 263,68м. до 264,71 м.

Водовод от проектируемой скв. №6266-1441 до точки врезки в водовод скв. № 9011

Протяженность водовода Ду 89х3,5 мм. составляет 474 м. и 19 м. Площадь скважины составляет 8142 м². Скважина №6266-1441 расположена в Альметьевском районе на территории Русско-Акташского сельского поселения в 3,1 км. южнее н.п.Новое Маврино и в 1,4 км. западнее н.п.Русский Акташ. Трасса берет начало от проектируемой скважины №6266-1441 и проходит в юго-восточном направлении до точки врезки в водовод скв. №9011. Площадка не обустроена. Рельеф на площадке слегка всхолмленный с незначительным уклоном на северо-запад. Колебания в абсолютных отметках от 104,43м. до 106,61 м.

Водовод от проектируемой скв. №539 до точки врезки в водовод скв. №540

Протяженность водовода Ду 89х3,5 мм. составляет 10 м. Площадь скважины составляет 4553 м². Скважина №539 расположена в Альметьевском районе на территории Кичуйского сельского поселения в 1,7 км. восточнее н.п.Кичуй и в 1,1 км. северо-западнее н.п.Нагорное. Трасса берет начало от проектируемой скважины №539 и проходит в южном направлении до точки врезки в нефтепровод скв. №540. Площадка обустроена. Рельеф на площадке слегка всхолмленный с незначительным уклоном на северо-восток. Колебания в абсолютных отметках от 155,88м. до 160,45 м.

Водовод от проектируемой скв. №1384 до точки врезки в водовод скв. №6130

Протяженность водовода Ду 89х3,5 мм. составляет 223 м. Площадь скважины составляет 5963 м². Скважина №1384 расположена в Заинском районе на территории Старомавринского сельского поселения в 0,4 км. северо-восточнее н.п.Старое Маврино и в 2,1 км. южнее н.п.Савалеево. Трасса берет начало от скважины №1384 и проходит в северо-восточном направлении до точки врезки в водовод скв. №6130. Площадка обустроена. Рельеф на площадке равниный с незначительным уклоном на северо-восток. Колебания в абсолютных отметках от 128,25 м. до 130,39 м.

Водовод от проектируемой скв. №2596 до точки врезки в водовод скв. №588а

Протяженность водовода Ду 89х3,5 мм. составляет 91 м. Площадь скважины составляет 8745 м². Скважина №2596 расположена в Альметьевском районе на территории Альметьевского сельского поселения в 2,9 км. восточнее н.п.Аппаково и в 2,6 км. западнее н.п.Дербедень. Трасса берет начало от проектируемой скважины №2596 и проходит в северо-западном направлении до точки врезки в водовод скв. №588а. Площадка обустроена. Рельеф на площадке слегка всхолмленный с незначительным уклоном на северо-запад. Колебания в абсолютных отметках от 256,13м. до 259,21 м.

Отпайка от ВЛ-6 кВ ф.237-13 до куста скважин №8679 к КТП-6/0,4 кВ

Протяженность ВЛ составляет 529,6 м. Рельеф слегка всхолмленный с общим уклоном на северо-запад. Колебания в абсолютных отметках от 223,07 м. до 236,47 м.

Отпайка от ВЛ-6 кВ ф.237-13 до куста скважин №8621 к КТП-6/0,4 кВ

Протяженность ВЛ составляет 290 м. Рельеф слегка всхолмленный с общим уклоном на северо-запад. Колебания в абсолютных отметках от 205,82 м. до 222,20 м.

Отпайка от ВЛ-6 кВ ф.237-13 до куста скважин №8668 к КТП-6/0,4 кВ

Протяженность ВЛ составляет 122 м. Рельеф слегка всхолмленный с общим уклоном на северо-запад. Колебания в абсолютных отметках от 244,71 м. до 253,77 м.

Отпайка от ВЛ-6 кВ ф.237-06 до куста скважин №8773 к КТП-6/0,4 кВ

Протяженность ВЛ составляет 1005 м. Рельеф слегка всхолмленный с общим уклоном на север. Колебания в абсолютных отметках от 164,93 м. до 167,46 м.

Отпайка от ВЛ-6 кВ ф.237-02 до куста скважин №11883 к КТП-6/0,4 кВ

Протяженность ВЛ составляет 125 м. Рельеф слегка всхолмленный с общим уклоном на северо-запад. Колебания в абсолютных отметках от 225,96 м. до 235,18 м.

Отпайка от ВЛ-6 кВ ф.237-02 до куста скважин №8842 к КТП-6/0,4 кВ

Протяженность ВЛ составляет 330 м. Рельеф слегка всхолмленный с общим уклоном на юг. Колебания в абсолютных отметках от 244,3 м. до 249,11 м.

Отпайка от ВЛ-6 кВ ф.237-02 до куста скважин №8766 к КТП-6/0,4 кВ

Протяженность ВЛ составляет 217 м. Рельеф слегка всхолмленный с общим уклоном на северо-запад. Колебания в абсолютных отметках от 185,67 м. до 190,55 м.

Отпайка от ВЛ-6 кВ ф.237-06 до куста скважин №8912 к КТП-6/0,4 кВ

Протяженность ВЛ составляет 2386 м. Рельеф слегка всхолмленный с общим уклоном на северо-запад. Колебания в абсолютных отметках от 193,40 м. до 210,17 м.

Отпайка от ВЛ-6 кВ ф.237-13 до куста скважин №8954Г к КТП-6/0,4 кВ

Протяженность ВЛ составляет 326 м. Рельеф слегка всхолмленный с общим уклоном на северо-запад. Колебания в абсолютных отметках от 186,34 м. до 193,15 м.

Отпайка от ВЛ-6 кВ ф.237-13 до куста скважин №8645 к КТП-6/0,4 кВ

Протяженность ВЛ составляет 177 м. Рельеф слегка всхолмленный с общим уклоном на северо-запад. Колебания в абсолютных отметках от 187,93 м. до 196,90 м.

Отпайка от ВЛ-6 кВ ф.237-13 до куста скважин №8930 к КТП-6/0,4 кВ

Протяженность ВЛ составляет 174 м. Рельеф слегка всхолмленный с общим уклоном на север. Колебания в абсолютных отметках от 155,60 м. до 171,76 м.

Отпайка от ВЛ-6 кВ ф.237-07 до куста скважин №8931 к КТП-6/0,4 кВ

Протяженность ВЛ составляет 228 м. Рельеф слегка всхолмленный с общим уклоном на север. Колебания в абсолютных отметках от 167,42 м. до 168,30 м.

Отпайка от ВЛ-6 кВ ф.237-12 до куста скважин №11881 к КТП-6/0,4 кВ

Протяженность ВЛ составляет 196 м. Рельеф слегка всхолмленный с общим уклоном на северо-восток. Колебания в абсолютных отметках от 186,77 м. до 187,50 м.

Отпайка от ВЛ-6 кВ ф.237-07 до куста скважин №8967 к КТП-6/0,4 кВ

Протяженность ВЛ составляет 57 м. Рельеф слегка всхолмленный с общим уклоном на северо-восток. Колебания в абсолютных отметках от 211,3 м. до 212,63 м.

Отпайка от ВЛ-6 кВ ф.222-09 до куста скважин №11862 к КТП-6/0,4 кВ

Протяженность ВЛ составляет 141 м. Рельеф слегка всхолмленный с общим уклоном на север. Колебания в абсолютных отметках от 111,43 м. до 114,94 м.

Отпайка от ВЛ-6 кВ ф.237-06 до куста скважин №8978 к КТП-6/0,4 кВ

Протяженность ВЛ составляет 340 м. Рельеф слегка всхолмленный с общим уклоном на юго-запад. Колебания в абсолютных отметках от 255,56 м. до 259,15 м.

Отпайка от ВЛ-6 кВ ф.237-06 до куста скважин №8993 к КТП-6/0,4 кВ

Протяженность ВЛ составляет 109 м. Рельеф слегка всхолмленный с общим уклоном на север. Колебания в абсолютных отметках от 244,7 м. до 245,15 м.

Отпайка от ВЛ-6 кВ ф.135-04 до куста скважин №8934 к КТП-6/0,4 кВ

Протяженность ВЛ составляет 149 м. Рельеф слегка всхолмленный с общим уклоном на север. Колебания в абсолютных отметках от 237,22 м. до 242,8 м.

Отпайка от ВЛ-6 кВ ф.135-06 до куста скважин №8973 к КТП-6/0,4 кВ

Протяженность ВЛ составляет 97 м. Рельеф слегка всхолмленный с общим уклоном на север. Колебания в абсолютных отметках от 235,2 м. до 236,08 м.

Отпайка от ВЛ-6 кВ ф.135-07 до куста скважин №11861 к КТП-6/0,4 кВ

Протяженность ВЛ составляет 403 м. Рельеф слегка всхолмленный с общим уклоном на север. Колебания в абсолютных отметках от 122,14 м. до 127,72 м.

Отпайка от ВЛ-6 кВ ф.135-11 до куста скважин №8975 к КТП-6/0,4 кВ

Протяженность ВЛ составляет 3695 м. Рельеф слегка всхолмленный с общим уклоном на запад. Колебания в абсолютных отметках от 133,72 м. до 141,65 м.

Отпайка от ВЛ-6 кВ ф.59-23 до куста скважин №7631 к КТП-6/0,4 кВ

Протяженность ВЛ составляет 33 м. Рельеф слегка всхолмленный с общим уклоном на восток. Колебания в абсолютных отметках от 208,72 м. до 210,65 м.

Отпайка от ВЛ-6 кВ ф.59-23 до куста скважин №7648 к КТП-6/0,4 кВ

Протяженность ВЛ составляет 388 м. Рельеф слегка всхолмленный с общим уклоном на восток. Колебания в абсолютных отметках от 197,35 м. до 200,65 м.

Отпайка от ВЛ-6 кВ ф.59-23 до куста скважин №9108 к КТП-6/0,4 кВ

Протяженность ВЛ составляет 59 м. Рельеф слегка всхолмленный с общим уклоном на восток. Колебания в абсолютных отметках от 230,35 м. до 231,28 м.

Отпайка от ВЛ-6 кВ ф.136-18 до скважины №6155

Протяженность ВЛ составляет 34 м. Рельеф равниный с общим уклоном на северо-восток. Колебания в абсолютных отметках от 161,2 м. до 162,3 м.

Отпайка от ВЛ-6 кВ ф.136-18 до скважины №1572

Протяженность ВЛ составляет 30 м. Рельеф равниный с общим уклоном на северо-восток. Колебания в абсолютных отметках от 190,96 м. до 191,67 м.

Отпайка от ВЛ-6 кВ ф.136-06 до скважины №6269

Протяженность ВЛ составляет 51 м. Рельеф слегка всхолмленный с общим уклоном на север. Колебания в абсолютных отметках от 104,43 м. до 106,61 м.

Отпайка от ВЛ-6 кВ ф.136-03 до скважины №1542

Протяженность ВЛ составляет 49 м. Рельеф равниный с общим уклоном на северо-восток. Колебания в абсолютных отметках от 102,2 м. до 104,4 м.

Отпайка от ВЛ-6 кВ ф.201-14 до скважины №6266

Протяженность ВЛ составляет 42 м. Рельеф слегка всхолмленный с общим уклоном на север. Колебания в абсолютных отметках от 130,12 м. до 131,55 м.

Отпайка от ВЛ-6 кВ ф.136-19 до скважины №1384

Протяженность ВЛ составляет 44 м. Рельеф слегка всхолмленный с общим уклоном на север. Колебания в абсолютных отметках от 128,2 м. до 129,75 м.

Отпайка от ВЛ-6 кВ ф.237-06 до скважины №2596

Протяженность ВЛ составляет 109 м. Рельеф слегка всхолмленный с общим уклоном на север. Колебания в абсолютных отметках от 256,02 м. до 259,2 м.

Электроснабжение потребителей объекта «Обустройство дополнительных скважин Ново-Елховского нефтяного месторождения. 7 этап» осуществляется от существующих фидеров подстанций ПС110/6 кВ №59 и ПС35/6 кВ 95,135,136,201,222,237,255 посредством отпаек ВЛ-6 кВ.

По надежности электроснабжения электроприёмники объекта «Обустройство дополнительных скважин Ново-Елховского нефтяного месторождения. 7 этап» относятся к потребителям третей категории.

Для приема и распределения электроэнергии на напряжении 6/0,4 кВ приняты существующие и проектируемые мачтовые комплектные трансформаторные подстанции КТПМ-250(160,100,63,40, 25) -6/0,4 УХЛ1.

Для внешнего электроснабжения проектируемых КТПМ проектом предусматривается строительство одноцепных отпаек ВЛ-6 кВ от существующих фидеров данных подстанций ПС110/6 кВ №59 и ПС35/6 кВ 95,135,136,201,222,237, 255.

Средний расчётный пролёт ВЛ-6 кВ принят 50 м. ВЛ-6 кВ монтируется проводом марки АС70/11 на железобетонных опорах. Для подвески проводов на промежуточных и анкерных опорах используются подвесные изоляторы типа ЛК-70, на промежуточных опорах используются штыревые стеклянные изоляторы ШПУ-10.

На концевых опорах у КТП устанавливаются разъединители типа РЛНД-1,1-10Б/400 УХЛ.

ВЛ-6 кВ запроектирована на железобетонных опорах по типовой серии шифр 3.407.1-143, разработанной институтом «Сельэнергопроект» г. Екатеринбург.

ВЛ-6 кВ монтируется неизолированным проводом марки АС70/11. Для крепления проводов на промежуточных опорах используются поддерживающие подвески, на анкерных опорах натяжные подвески с полимерными изоляторами ЛК-70.

На пересечениях с инженерными коммуникациями предусматривается двойное крепление проводов.

При пересечении и параллельном следовании ВЛ с существующими и проектируемыми инженерными сооружениями, и коммуникациями, габариты пересечений следует выполнить согласно ПУЭ (седьмое издание) глава 2.5.

Сопротивление заземляющих устройств опор, имеющих аппараты защиты от грозовых перенапряжений должны быть не более:

- 30 Ом для грунтов с удельным сопротивлением $\rho < 100$ Ом/м;
- 0,3 ρ Ом для грунтов с удельным сопротивлением выше 100 Ом;
- 30 Ом для опор с разъединителями и другими аппаратами.

Конструкция стоек опор предусматривает верхний и нижний заземляющий проводник диаметром 10 мм, соединенные сваркой с арматурой стойки при ее изготовлении. При необходимости к нижнему заземляющему проводнику должны быть приварены дополнительные заземлители в соответствии с типовой серией 3.407-150.Заземление ограничителей перенапряжения должно производится отдельным спуском.

Заземляющие устройства опор выполняются вертикальными электродами из круглой оцинкованной стали диаметром 18 мм (вертикальные электроды), вворачиваемыми на 0,6 м ниже планировочной отметки земли и соединенными горизонтальным заземлителем из круглой оцинкованной стали диаметром не менее12 мм, проложенной в траншее на глубине 0,7 м.

Закрепление промежуточных опор в грунте предусматривается в сверленные котлованы диаметром от 350 до 500 мм, глубиной 2,5 м. Закрепление анкерных опор предусматривается с

установкой анкерных плит. Заполнение пазух сверленых котлованной производить грунтом выемки за исключением растительного слоя или песчано-гравийной смесью с тщательным уплотнением каждого слоя толщиной не более 0,2 м с помощью трамбовки до получения плотности грунта 1,7 т/м^3. Перед засыпкой траншей на устройства заземления должен быть составлен акт на скрытые работы.

Обустройство устьев скважин

Принятые проектной документацией технологические решения предусматривают обустройство добывающих скважин Ново-Елховского месторождения.

Общее количество скважин – 142, в том числе:

- скважины малого диаметра – 132;
- ввод из неэксплуатационного фонда – 5;
- строительство водоводов – 5 (ввод из других категорий – 3, ОРЗ – 2).

В соответствии с заданием на проектирование и технических условий по объекту «Обустройство дополнительных скважин малого диаметра Ново-Елховского нефтяного месторождения. 7 этап» являются обустройству подлежат 137 добывающих скважин.

Устья проектных добывающих скважин распределены на 24 кустовых площадках.

Устья проектных скважин (ввод из не эксплуатационного фонда) №№ 6155, 1572, 6269, 1542, 799 распределены на существующих площадках скважин.

В соответствии с ВНТП 3-85 и РД 08-435-02 на кустах скважин предусматриваются следующие технологические сооружения:

- приустьевые площадки нефтяных скважин;
- цепной привод штангового насоса со станцией управления;
- индивидуальный счётчик жидкости (при необходимости);
- технологические трубопроводы;
- блоки для подачи реагентов-деэмульгаторов (при необходимости);
- площадки под ремонтный агрегат;
- якоря, для крепления оттяжек ремонтного агрегата;
- трансформаторные подстанции;
- площадки под инвентарные приемные мостки;
- обвалование территории устьев скважин (при необходимости);
- дренажно-канализационная и промливнёвые подземные емкости;
- флюгер.

Проектом предусматривается сбор дождевых стоков с площадки в емкости V=25м^3, V=63м^3.

КТП – комплексная трансформаторная подстанция

Для приема и распределения электроэнергии на напряжение 0,4 кВ на кустах скважин проектом предусматривается установка мачтовых комплектных трансформаторных подстанций

КТПМ-6/0,4 кВ единичной мощностью 250,160,100,63,40 и 25 кВА.

Комплектная трансформаторная подстанция (КТПМ) мачтового типа с масляным трансформатором типа ТМГ предназначена для электроснабжения на напряжении 0,4 кВ проектируемых потребителей электроэнергии кустов скважин.

На первой опоре отпайки ВЛ-6 кВ и на концевой опоре у КТПМ устанавливаются разъединители РЛНД-6 кВ. Разъединитель, устанавливаемый у КТПМ и счетчик входят в комплект поставки КТПМ в соответствии с опросными листами.

Учёт электроэнергии осуществляется электронным счетчиком «СЭТ» с классом точности 0,5, с возможностью выхода в систему АСКУЭ.

КТПМ имеет следующие виды защиты:

- от атмосферных и коммутационных перенапряжений;
- от межфазных коротких замыканий;
- от перегрузки и коротких замыканий на линиях 0,4 кВ.

В КТПМ выполнены блокировка:

- между аппаратом ввода 0,4 кВ КТПМ и главными ножками разъединителя 6 кВ;
- между сетчатой дверью УВН и заземляющими ножами разъединителя 6 кВ;
- между главными и заземляющими ножами разъединителя 6 кВ.
- блокировка РУНН, не позволяющая отключение вводного выключателя под нагрузкой.

КТПМ устанавливаются на фундамент бетонных блоков типа ФБС9.5.6-т на спланированной щебеночной площадке 3х3 м.

Мощность трансформаторов КТПМ определена на основании результатов расчета электрических нагрузок. В режиме нормальной работы каждый трансформатор загружен примерно на 50 % от его номинальной мощности.

Перечень сооружений капитального строительства подлежащих сносу (демонтажу)

В рамках проекта демонтажу подлежат участки нефтепроводов и водоводов, которые попадают в зону застройки СКН, КТП, а также демонтаж опор и линий ВЛ.

Существующие нефтепроводы демонтируются на территории в условной границе площадки кустов.

Перечень демонтируемых участков трубопроводов и оборудования:

1. Одиночная скважина 539:

– демонтаж трубопроводов Ду 80 мм, L=177 м;

– демонтаж трубопроводов Ду 100 мм, L=459 м.

2. Одиночная скважина 799:

– демонтаж трубопроводов Ду 80 мм, L=420 м;

– демонтаж трубопроводов Ду 100 мм, L=244 м.

3. Куст скважин 1384:

– демонтаж КТП 100 кВА для переноса на новое место;

– демонтаж 3-х проводов ВЛ 6-10 кВ (L=55х3=165 м);

– демонтаж опор ВЛ 0,38-10 кВ без приставок одностоечных с подкосом – 2 шт.;

– демонтаж трубопроводов Ду 100 мм, L=1084 м.

4. Куст скважин №1542:

– демонтаж КТП 100 кВА для переноса на новое место;

– демонтаж 3-х проводов ВЛ 6-10 кВ (L=43х3=129 м);

– демонтаж опор ВЛ 0,38-10 кВ без приставок одностоечных с подкосом – 1 шт.

5. Куст скважин №1572:

– демонтаж трубопроводов Ду 100 мм, L=135 м;

– демонтаж трубопроводов Ду 200 мм, L=117 м.

6. Куст скважин №2596:

– демонтаж КТП 100 кВА для переноса на новое место;

– демонтаж 3-х проводов ВЛ 6-10 кВ (L=50х3=150 м);

– демонтаж опор ВЛ 0,38-10 кВ без приставок одностоечных с подкосом – 2 шт.;

– демонтаж трубопроводов Ду 80 мм, L=235 м;

– демонтаж трубопроводов Ду 100 мм, L=385 м;

– демонтаж трубопроводов Ду 150 мм, L=99 м.

7. Куст скважин №6155:

– демонтаж 3-х проводов ВЛ 6-10 кВ (L=57х3=171 м);

– демонтаж опор ВЛ 0,38-10 кВ без приставок одностоечных – 1 шт.;

– демонтаж опор ВЛ 0,38-10 кВ без приставок одностоечных с подкосом – 1 шт.;

– демонтаж трубопроводов Ду 80 мм, L=720 м;

– демонтаж трубопроводов Ду 100 мм, L=130 м.

8. Куст скважин №6266:

– демонтаж КТП 63 кВА для переноса на новое место;

– демонтаж 3-х проводов ВЛ 6-10 кВ (L=75х3=225 м);

– демонтаж опор ВЛ 0,38-10 кВ без приставок одностоечных – 2 шт.;

– демонтаж опор ВЛ 0,38-10 кВ без приставок одностоечных с подкосом – 1 шт.;

– демонтаж трубопроводов Ду 80 мм, L=192 м;

– демонтаж трубопроводов Ду 100 мм, L=95 м.

9. Куст скважин №6269:

– демонтаж КТП 100 кВА для переноса на новое место;

– демонтаж 3-х проводов ВЛ 6-10 кВ (L=50х3=150 м);

– демонтаж опор ВЛ 0,38-10 кВ без приставок одностоечных с подкосом – 2 шт.;

– демонтаж трубопроводов Ду 80 мм, L=170 м.

10. Куст скважин 8645:

– демонтаж трубопроводов Ду 100 мм, L=115 м.

11. Куст скважин 8773:

– демонтаж трубопроводов Ду 100 мм, L=379 м.

2 Защита территории от чрезвычайных ситуаций природного и техногенного характера, проведения мероприятий по гражданской обороне и обеспечению пожарной безопасности

2.1 Идентификационные признаки объекта

Объект «Обустройство дополнительных скважин Ново-Елховского нефтяного месторождения. 7 этап» идентифицируется для транспортировки водо-газо-нефтяной эмульсии в систему нефтесбора.

На объекте «Обустройство дополнительных скважин Ново-Елховского нефтяного месторождения. 7 этап» не имеются помещения с постоянным пребыванием людей.

2.2 Мероприятия по защите от ЧС природного и техногенного характера

Проект выполнен в соответствии с требованиями следующих нормативных документов:

- Федеральным законом № 68-ФЗ "О защите населения и территорий от чрезвычайных ситуаций природного и техногенного характера" от 24.12.1994 г.,
- Федеральным законом № 123 "Технический регламент о требованиях пожарной безопасности";
- Методическими рекомендациями по реализации Федерального закона № 131 "Об общих принципах местного самоуправления в Российской Федерации" от 6.10.2003г. в области гражданской обороны, защиты населения и территорий от чрезвычайных ситуаций, обеспечения пожарной безопасности.

2.3 Меры по обеспечению пожарной безопасности

Разработка проекта «Обустройство дополнительных скважин Ново-Елховского нефтяного месторождения. 7 этап» велась с учетом требований и правил, строительных норм и других нормативных документов, согласованных с Ростехнадзором предусмотренных для противопожарной защиты сооружений данного класса, а именно:

- Федеральный закон от 22.07.2008г. №123-ФЗ «Технический регламент о требованиях пожарной безопасности»;
- Федеральный закон Российской Федерации «О промышленной безопасности опасных производственных объектов» №116-ФЗ от 21.07.1997г.;
- СП 4.13130.2009 «Ограничение распространения пожара на объектах защиты»;
- СНиП 21- 01-97* «Пожарная безопасность зданий и сооружений»;
- ППБ 01-03 «Правила пожарной безопасности в Российской Федерации»;
- СП 62.13330.2011 «Газораспределительные системы. Актуализированная редакция СНиП 42-01-2002»;
- СП 284.1325800.2016 «Трубопроводы промысловые для нефти и газа. Правила

проектирования и производства работ»;

- Правила охраны магистральных трубопроводов (утв.постановлением Федерального горного и промышленного надзора России от 24.04.1992г. №9);
- Постановление Правительства РФ от 24.02.2009г. № 160 «О порядке установления охранных зон объектов электросетевого хозяйства и особых условий использования земельных участков, расположенных в границах таких зон»;
- Постановление Правительства РФ от 12.05.2017г. № 564 «Об утверждении Положения о составе и содержании проектов планировки территории, предусматривающих размещение одного или нескольких линейных объектов»;
- Градостроительный кодекс РФ.

При проектировании учтены требования нормативных документов, направленные на обеспечение взрывопожарной безопасности сооружений данного класса:

- Соблюдены нормативные разрывы от соседних зданий и сооружений;
- Отключающие устройства выполнены в надземном исполнении;
- Предусмотрена герметизация вводов инженерных коммуникаций в здания;
- Предусмотрен подъезд пожарных автомашин к объекту по дороге с усовершенствованным покрытием;
- Проведена очистка территории, от взрывоопасных предметов.

2.4 Перечень мероприятий по предотвращению в ходе строительства опасных инженерно-геологических и техногенных явлений.

В проекте предусмотрены конструктивные мероприятия к числу которых относятся:

- частичная замена слоя набухающего грунта;
- обратная засыпка фундаментов не набухающим грунтом с последующим уплотнением до заданной плотности;
- устройство уплотненных грунтовых подушек из ПГС и щебня;
- обратная засыпка пазух котлованов непучинистым грунтом.

Соблюдены требования СНиП 3.02.01-87* п.6.1 «Правила производства работ на просадочных, набухающих и других грунтах…".

3 Иные вопросы планировки территории

Месторасположение объекта «Обустройство дополнительных скважин Ново-Елховского нефтяного месторождения. 7 этап» находиться на территории Верхненалимского, Александро-Слабодского и Старо-Мавринского сельских поселений Заинского муниципального района РТ, Русско-Акташского, Альметьевского, Аппаковского и Кичуйского сельских поселений Альметьевского муниципального района РТ и Урмышлинского сельского поселения Лениногорского муниципального района РТ вблизи н.п. Александровская Слобода, Киселевка, Налим, Старое Маврино, Новое Маврино, Новая Елань, Ильтень-Бута, Аппаково, Рождественка, Молодежный, Кичуй, Нагорное, Старая Варваринка расположенные на расстоянии, в среднем 1-3 км. от участков проектируемых работ и относится к Черемшано-Бастрыкской разведочной зоне (Южно-Татарский свод), значительные площади которой занимают средние и мелкие нефтяные месторождения.

В геоморфологическом отношении район проектируемых работ расположен в юго-восточной части Бугульмино-Белебеевской возвышенности в водоразделе рр. Шешма и Степной Зай, захватывая различные участки этих рек: верхнее и устьевое (р. Шешма), среднее и нижнее (р. Степной Зай). С юго-западной и южной стороны, территория включает в себя бассейны средних и малых рек – правых притоков р. Шешма – рр. Кичуй и Ляка, на востоке – бассейны рек, являющиеся правыми притоками р. Степной Зай – р. Лесной Зай (среднее и нижнее течение). По своему гидрологическому режиму реки региона относится к Восточно-европейскому типу и характеризуются высоким стоком весеннего половодья, на долю которого приходится 2/3 всего годового стока, отчетливо выраженной летне-осенней и зимней меженью. Наиболее устойчиво в течение года питание рек подземными водами. В среднем доля этого источника составляет 29 %. Поздней осенью, зимой и ранней весной – это единственный способ питания рек.

Гидрологическая обстановка представлена р. Лесной Зай, р. Кичуй, р. Ляка, р. Степной Зай, р. Бутинка, руч. Бутинка, р. Налимка, (правый приток р. Лесной Зай), р. Мустайка, р. Акташка (левые притоки р. Степной Зай). Долины рек хорошо разработаны и имеют ясно выраженную асимметричную форму: правый береговой склон крутой, обрывистый, левый – пологий. Русла рек меандрируют. На поймах прослеживаются старичные понижения, встречаются заболоченные участки.

Водотоки в процессе эрозионной деятельности и в зависимости от геолого-геоморфологических факторов, нередко осуществляют подмыв береговых склонов, приводящий к отторжению поверхностных грунтовых массивов. Развитие оврагов наблюдается по склонам речных долин, по уступам между надпойменными террасами. Овраги обладают V- и U-образными профилями, зависящими от преобладания глубинной или боковой эрозии. Наибольшее развитие получили овраги в четвертичных суглинках. Для оврагов, развивающих-

ся в верхнепермских отложениях, характерны V-образные профили, спрямленность в плане, ступенчатый профиль дна, небольшое количество отвершков.

Рельеф территории представляет собой возвышенно-денудационную поверхность, расчлененную долинно-балочной сетью. Для рельефа возвышенностей характерен ряд общих черт: отчетливая зависимость современного рельефа от тектонического строения, связь экзогенных процессов с литологическим составом пород, единый комплекс речных террас. На склонах залегают чехлы делювиально-солифлюкционных отложений, мощность которых в нижней части склонов доходит до 17-20 м. Аккумулятивный рельеф развит лишь по днищам и пологим левым склонам долин. Поверхностные водотоки и водные объекты непосредственно на площадке изысканий отсутствуют.

Согласно современному природному районированию РТ (Бакин и др., 2000) регион деятельности располагается в пределах Восточно - Закамского природного региона широколиственных лесов высокого Заволжья. Естественный растительный покров рассматриваемой территории разнообразен благодаря переходному характеру: широколиственные леса с бореальными видами в составе чередуются с фрагментами ксерофитных остепненных, мезофитных и гигрофитных пойменных лугов, участками луговых степей, болотными сообществами. Согласно зональным условиям ведущая роль принадлежит лесным формациям, луговые и остепненные комплексы являются вторичными. Помимо естественной растительности представлены разнообразные варианты антропогенно-производных сообществ: лесные культуры, вторичные мелколиственные леса, однолетние сельскохозяйственные культуры (зерновые, овощные, технические и пр.), многолетние сельскохозяйственные посевы и насаждения, сорно-рудеральная растительность нарушенных местообитаний и населенных пунктов.

Согласно климатическому районированию для строительства исследуемая территория расположена в подрайоне II В (СП 131.13330.2012 «Строительная климатология»). Климат района проектируемых работ формируется под влиянием ряда условий и факторов, важнейшими из которых являются солнечная радиация, атмосферная циркуляция и характер подстилающей поверхности. Значения годовой суммарной радиации увеличиваются с северо-запада на юго-восток, принимая минимальное значение 3800 мДж/м², максимальное – 4153 мДж/м². Наибольшие величины солнечной радиации приходятся на весеннее - летний период. Наибольшее количество тепла поступает на горизонтальную поверхность в июле и составляет 882 МДж/м², а в декабре оно оказывается наименьшим в году - всего 126 МДж/м². Следует отметить, что возрастание прямой и рассеянной радиации, поступающей к земле, весной идет более равномерно, чем спад ее осенью.

Ход годовой температуры по месяцам выглядит плавным. Самый жаркий месяц – июль со средней месячной температурой +20,1 ºС. При этом средняя месячная максимальная температура воздуха июля +25,8 ºС. Самый холодный месяц – январь со средней месячной температу-

рой - 11,5 ºС. Средняя температура наиболее холодной части отопительного периода -17,0 ºС. Средняя годовая температура составляет +4,5 ºС.

Зима продолжительная и морозная. Характерной особенностью климата является быстрое нарастание тепла весной, затяжная осень и большая изменчивость зимних температур. Зима является самой продолжительной частью года (около 5 месяцев). Число дней со снежным покровом достигает 150. Снежный покров образуется в начале ноября, образование устойчивого снежного покрова – середина ноября, а время его разрушения приходится на начало апреля, но в сроках его отмечается большая изменчивость. Снежный покров достигает 40 - 50 см. на открытых участках, а на залесенных повышается до 60 см. Максимальная глубина сезонного промерзания почвы – 110 см. Лежит снег в среднем 144 дня. Продолжительность безморозного периода – 143 дня.

Весна длится около двух месяцев, весенний переход среднесуточной температуры через 0 ºС происходит 10-12 апреля, через 15 ºС происходит в период 1-11 июня. Весна характеризуется быстрым повышением температуры, вызванным увеличением притока солнечной радиации, уменьшением облачности, а также выносом теплого воздуха с юга.

Лето начинается с перехода средней суточной температуры воздуха через +15 ºС в начале июня и продолжается до начала сентября. Высокие температуры и значительная сухость воздуха вызывают интенсивное испарение. Гидротермический коэффициент составляет менее 1,0, что указывает на недостаточное увлажнение территории.

Наступление осеннего периода характеризуется резким понижением температуры воздуха и почвы, увеличением числа облачных и дождливых дней, усилением ветров, повышением влажности воздуха. Возникновение указанных условий погоды обычно совпадает с окончанием безморозного периода и переходом средней суточной температуры через +10 ºС. На рассматриваемой территории этот переход приходится на 15 - 21 сентября. Осенний период продолжается в среднем около полутора месяцев: с 15 - 20 сентября до конца октября.

В годовом ходе осадков наблюдается один минимум и один максимум. Максимум отмечается в июне (55,6 мм.), минимум – в феврале (27,8 мм.).

Господствующие направления ветров – южное и юго-восточное, летом увеличивается повторяемость северо-западных ветров. Наибольшую годовую повторяемость (42,1 %) имеет ветер в интервале скоростей 2-3 м/с, при среднегодовой скорости 2,9 м/с. Скорость ветра, суммарная вероятность которой составляет 5 % равна 7 м/с.

Среди атмосферных явлений в районе, оказывающих существенное влияние на различные стороны хозяйственной деятельности - туманы, грозы и метели.

3.1 Сведения о водоохранной зоне

В соответствии с ст.65 Водного кодекса РФ от 03.06.2006г. № 74-ФЗ ширина водоохранных зон рек устанавливается для рек протяженностью:

- до 10 км. - в размере 50 м;
- от 10 до 50 км. - в размере 100 м;
- от 50 км. и более - в размере 200 м.

Согласно обзорной схемы вблизи расположения объекта «Обустройство дополнительных скважин Ново-Елховского нефтяного месторождения. 7 этап» находятся водные объекты: рр. Шешма, Степной Зай, Кичуй, Лесной Зай, Бутинка, Ляка. Таким образом, водоохранная зона, р. Шешма (259 км.), р. Степной Зай (219 км.), р. Кичуй (114 км.) и р. Лесной Зай (63 км.) составляет - 200 м., р Бутинка (10 км.) и р. Ляка (19 км.) составляет 100 м.

Проектируемый объект «Обустройство дополнительных скважин Ново-Елховского нефтяного месторождения. 7 этап» не имеет пересечения с водными преградами.

3.2 Сведения о землях лесного фонда

Территория объекта «Обустройство дополнительных скважин Ново-Елховского нефтяного месторождения. 7 этап» в соответствии с письмом Министерства Лесного хозяйства № 14-10841 от 10.12.2019г. (приложение Ж) налагается на земли лесного фонда (зашитные участки лесов) Бутинского участкового лесничества Калейкинского лесничества.

3.3 Сведения по наличию растений и животных занесенных в Красную книгу

Согласно письма Государственного комитета Республики Татарстан по биологическим ресурсам № 3512-исх от 08.10.2019г. (приложение В), письма Государственного комитета Республики Татарстан по биологическим ресурсам № 4115-исх от 25.11.2019г. (приложение Г) в районе территории объекта выявлено 151 вид животных, растений и грибов, занесенных в Красную книгу Республики Татарстан, а именно класс птицы 37 вида: беркут, кобчик, клинтух, змееяд, могильник, гусь серый, сова белая, сорокопут серый, цапля большая белая, лунь луговой, лебедь-шипун, огарь, кулик-сорока, крачка малая, сыч домовый, пустельга степная и др.

Из млекопитающих отмечено 14 видов: ночница водяная, бурозубка крошечная, соня лесная, полевка красная, заяц-беляк. Класс рептилии 4 вида: гадюка обыкновенная, жирлянка краснобрюхая, медянка и веретеница ломкая. Класс рыбы 3 вида: форель ручьевая, хариус европейский, и быстрянка обыкновенная. Класс беспозвоночные 30 видов: голубянка дафнис, орденская лента голубая, пчела-плотник обыкновенный, эфиальт обнаружитель, дыбка степная, пилохвост восточный, навозник весений, севчук лаксманна, бражник осиновый и степной муравей-жнец. Грибы 1 вид: феофисция скученная. Также отмечено 65 видов растений такие как: жирянка обыкновенная, шпажник тонкий, ковыль сарептский, горичник русский, осока Буксбаума, схенус ржавый, астра альпийская, пижма тысячелистная, василек русский и др.

3.4 Сведения о наличии ООПТ

Территория расположения объекта «Обустройство дополнительных скважин Ново-Елховского нефтяного месторождения. 7 этап» в соответствии с письмом Министерства природных ресурсов и экологии РФ № 05-12-32/5143 от 20.02.2018г. (приложение Б), письмом Государственного комитета по биологическим ресурсам РТ № 3512-исх от 08.10.2019г. (приложение В), письмом Государственного комитета по биологическим ресурсам РТ № 4115-исх от 25.11.2019г. (приложение Г), письмом Заинского муниципального района РТ № 4323/ИК от 10.10.2019г. (приложение Д), письмом Лениногорского муниципального района РТ № 1422 от 20.12.2019г. (приложение Е) и письмами МБУ «Управление архитектуры и градостроительства Альметьевского муниципального района» №№ 2819, 2826, 2833, 2840, 2847 от 27.12.2019г. (приложение И, К, Л, М, Н) не затрагивает особо охраняемые природные территории местного, регионального и федерального значения.

3.5 Сведения о наличии полезных ископаемых

В соответствии с заключением № 2427 Департамента по недропользованию по Приволжскому федеральному округу № РТ-ПФО-09-00-36/3187 от 15.11.2019г. (приложение А) испрашиваемый участок располагается в пределах границ лицензионного участка недр Ново-Елховского нефтяного месторождения и лицензионного участка недр Кичучатовский №1 (нижележащие горизонты Ново-Елховского участка недр), предоставленные в пользование ПАО «Татнефть» им. В.Д. Шашина.

Под участком предстоящей застройки иные месторождения полезных ископаемых, в т.ч. месторождения питьевых подземных вод, лицензированные питьевые водозаборы, отсутствуют.

3.6 Сведения о наличии объектов культурного наследия

На территории размещения объекта «Обустройство дополнительных скважин Ново-Елховского нефтяного месторождения. 7 этап» на момент составления заключения отсутствуют объекты культурного наследия, включенные в государственный реестр объектов культурного наследия народов РФ. Испрашиваемый земельный участок расположен вне зон охраны объектов культурного наследия. Сведениями об отсутствии на испрашиваемом участке выявленных объектов культурного наследия либо объектов, обладающих признаками объекта культурного наследия Комитет Республики Татарстан по охране объектов культурного наследия не располагает № 01-03/1547 от 1704.2019г. (приложение).

ФЕДЕРАЛЬНОЕ АГЕНТСТВО ПО НЕДРОПОЛЬЗОВАНИЮ
(Роснедра)

ДЕПАРТАМЕНТ ПО НЕДРОПОЛЬЗОВАНИЮ ПО ПРИВОЛЖСКОМУ ФЕДЕРАЛЬНОМУ ОКРУГУ
(ПРИВОЛЖСКНЕДРА)

пл. М. Горького, 4/2, г. Н. Новгород, 603000
Тел./факс: (831) 433-74-03, тел.: 433-78-91
E-mail: privolzh@rosnedra.gov.ru

ООО «НефтьСтройПроект»

ул. Академика Губкина, д. 40А, кв. 14
420088, г. Казань

15.11.2019 № РТ-ПФО-09-00-36/3187

на № _____ от _____

ЗАКЛЮЧЕНИЕ № 2427
о наличии полезных ископаемых в недрах под участком предстоящей застройки

Выдано: Департамент по недропользованию по Приволжскому федеральному округу (Приволжскнедра)

1. Заявитель: ООО «НефтьСтройПроект», ИНН 1643008576
2. Данные об участке предстоящей застройки: Республика Татарстан, Альметьевский и Заинский муниципальные районы*

*Географические координаты участка предстоящей застройки и копия топографического плана участка предстоящей застройки приведены в приложении к настоящему заключению, являющимися его неотъемлемой составной частью.

3. Сведения об отсутствии (наличии) полезных ископаемых под участком предстоящей застройки:

А	Сведения об отсутствии (наличии) полезных ископаемых под участком предстоящей застройки	В границах участка предстоящей застройки расположены месторождения: - лицензионный участок недр Ново-Елховского нефтяного месторождения, - лицензионный участок недр Кичучатовский №1 (нижележащие горизонты Ново-Елховского участка недр)
Б	Сведения об отсутствии (наличии) в границах участка предстоящей застройки запасов полезных ископаемых, которые расположены в границах участков недр, имеющих статус горного отвода***	месторождения полезных ископаемых, указанные в графе «А», расположены в границах участков недр, имеющих статус горного отвода: - Лицензия ТАТ 02302 НЭ, ПАО «Татнефть» им. В.Д. Шашина,

		- Лицензия ТАТ 02372 НП, ПАО «Татнефть» им. В.Д. Шашина

*** В случае, если запасы полезных ископаемых расположены в границах горного отвода, для получения разрешения на застройку площадей залегания полезных ископаемых необходимо наличие согласие соответствующего пользователя недр

Срок действия заключения: 14.11.2020 года.

Настоящее заключение содержит сведения о наличии запасов полезных ископаемых в недрах под участком предстоящей застройки, предусмотренные статьей 25 Закона Российской Федерации от 21.02.1992 № 2395-1 «О недрах».

Иную геологическую информацию о недрах, в том числе информацию о месторождениях подземных вод, заявитель вправе получить в порядке, предусмотренном статьей 27 Закона Российской Федерации от 02.06.2016 № 492 «Об утверждении Правил использования геологической информации о недрах, обладателем которой является Российская Федерация», приказом Минприроды России от 05.05 2012 № 122 «Об утверждении Административного регламента Федерального агентства по недропользованию по предоставлению государственной услуги по предоставлению в пользование геологической информации о недрах, полученной в результате государственного геологического изучения недр».

Неотъемлемые приложения:

1. Сведения о географических координатах участка предстоящей застройки на 1 л.
2. Схемы расположения предстоящей застройки по объекту: «Обустройство дополнительных скважин Ново-Елховского нефтяного месторождения. 7 этап» на 4 л.

Заместитель начальника Приволжскнедра **Р.Н. Мухаметшин**

Хабирова А.Р., 8 (843) 277-13-59, г. Казань, ул. Н. Назарбаева, д. 15

Приложение 1

Географические координаты (в системе Пулково 1942) угловых точек (рис.1-4) земельного участка, испрашиваемого под объект: **«Обустройство дополнительных скважин Ново-Елховского нефтяного месторождения. 7 этап»**:

т.1.К-763.1 с.ш. 55° 14' 57,95736" в.д. 52° 09' 34,329744"
т.2.К-7648. с.ш. 55° 14' 26,789028" в.д. 52° 09' 34,821432"
т.3.К-8621. с.ш. 54° 57' 27,3852" в.д. 51° 54' 45,067968"
т.4.К-8645. с.ш. 54° 56' 37,453416" в.д. 51° 55' 30,16956"
т.5.К-8668. с.ш. 54° 57' 49,751136" в.д. 51° 55' 13,327752"
т.6.К-8679. с.ш. 54° 57' 28,644948" в.д. 51° 55' 00,648192"
т.7.К-8773. с.ш. 54° 57' 37,23696" в.д. 51° 56' 17,337516"
т.8.К-8786. с.ш. 54° 57' 38,701764" в.д. 51° 56' 51,029016"
т.9.К-8842. с.ш. 54° 57' 57,151512" в.д. 51° 56' 50,018424"
т.10.К-8912. с.ш. 54° 57' 20,817324" в.д. 51° 56' 46,647492"
т.11.К-8930. с.ш. 54° 56' 50,546544" в.д. 51° 55' 12,648828"
т.12.К-8931. с.ш. 54° 57' 10,252296" в.д. 51° 55' 53,753772"
т.13.К-8934. с.ш. 54° 58' 40,384056" в.д. 51° 55' 10,042824"
т.14.К-8954Г. с.ш. 54° 56' 45,671784"в.д. 51° 55' 57,7128"
т.15.К-8967. с.ш. 54° 56' 37,816404" в.д. 51° 56' 27,861576"
т.16.К-8973. с.ш. 54° 58' 54,819804" в.д. 51° 55' 34,004532"
т.17.К-8975. с.ш. 54° 59' 01,117284" в.д. 51° 53' 41,734068"
т.18.К-8978. с.ш. 54° 56' 06,442728" в.д. 51° 56' 52,793772"
т.19.К-8993. с.ш. 54° 55' 50,87658" в.д. 51° 57' 05,763672"
т.20.К-9108. с.ш. 55° 15' 22,502304" в.д. 52° 08' 47,567616"
т.21.К-11861. с.ш. 54° 58' 37,818552"в.д. 51° 53' 25,058508"
т.22.К-11862. с.ш. 54° 55' 06,1662" в.д. 51° 55' 55,787052"
т.23.К-11881. с.ш. 54° 56' 52,169532"в.д. 51° 56' 03,101928"
т.24.К-11883. с.ш. 54° 58' 09,290748"в.д. 51° 56' 39,701508"
т.25.539. с.ш. 54° 53' 47,14404" в.д. 52° 01' 25,763196"
т.26.799 . с.ш. 54° 49' 06,299076"в.д. 51° 55' 47,671284"
т.27.1384. с.ш. 55° 04' 27,867324"в.д. 52° 01' 03,800496"
т.28.1542 . с.ш. 55° 04' 45,52986" в.д. 52° 04' 09,855516"
т.29.1572. с.ш. 55° 03' 15,530508"в.д. 52° 00' 37,774008"
т.30.2596. с.ш. 54° 56' 05,233128"в.д. 51° 57' 10,731744"
т.31.6155. с.ш. 55° 03' 48,138264"в.д. 52° 01' 13,90746"
т.32.6266. с.ш. 55° 02' 56,501772"в.д. 52° 05' 09,736044"
т.33.6269. с.ш. 55° 03' 37,983816"в.д. 52° 05' 00,302424"

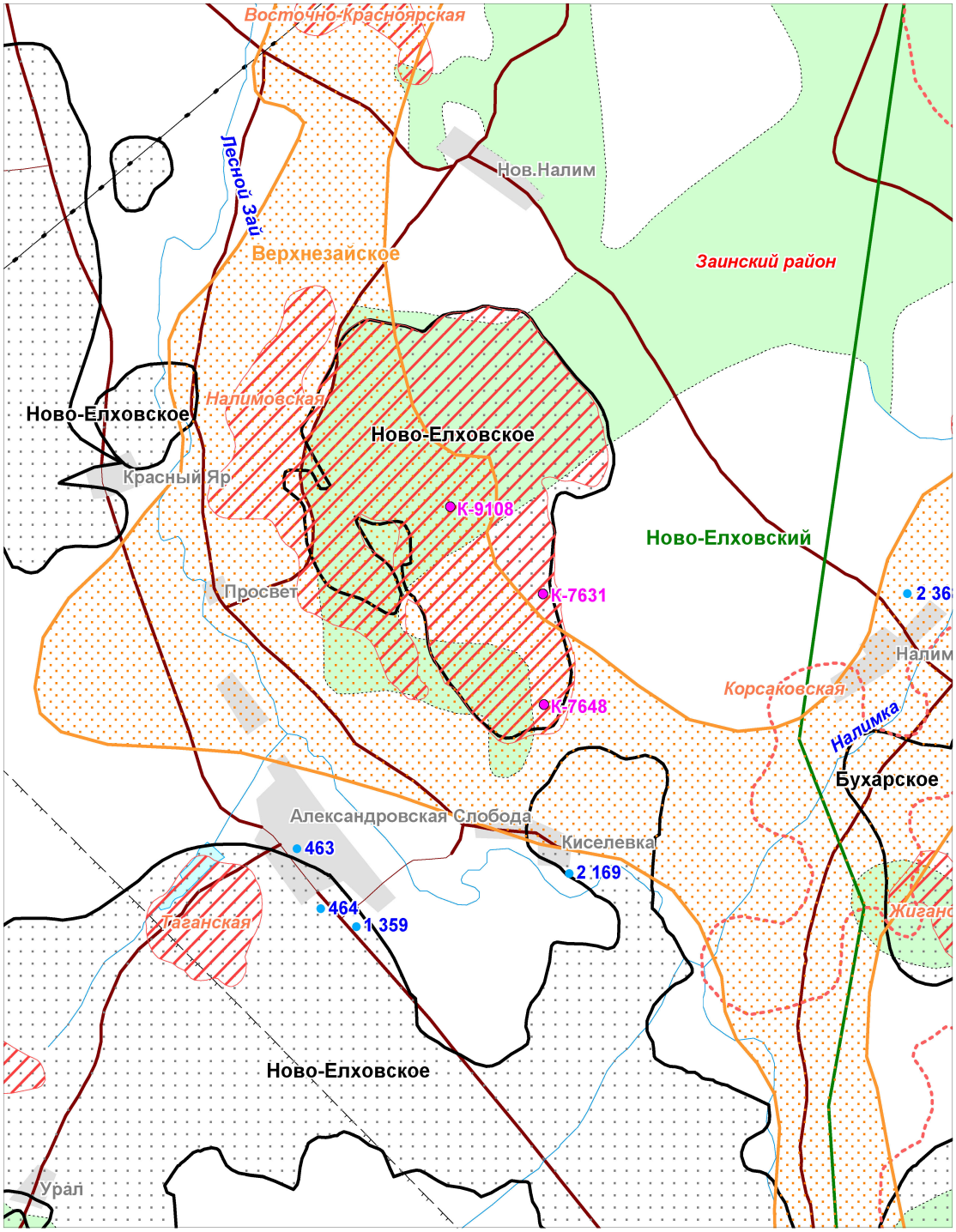

Рис. 1 Схема расположения объекта: "Обустройство дополнительных скважин Ново-Елховского нефтяного месторождения. 7 этап"
Масштаб 1:50 000

Условные обозначения:

К-9108 — проектируемый объект

463 — водозаборная скважина

Ново-Елховский — граница лицензионных участков

Ново-Елховское — месторождение нефти и его название

Верхнезайское — не эксплуатируемое месторождение подземных вод и его название

перспективная подготовленная структура с ресурсами УВС

перспективная выявленная структура с ресурсами УВС

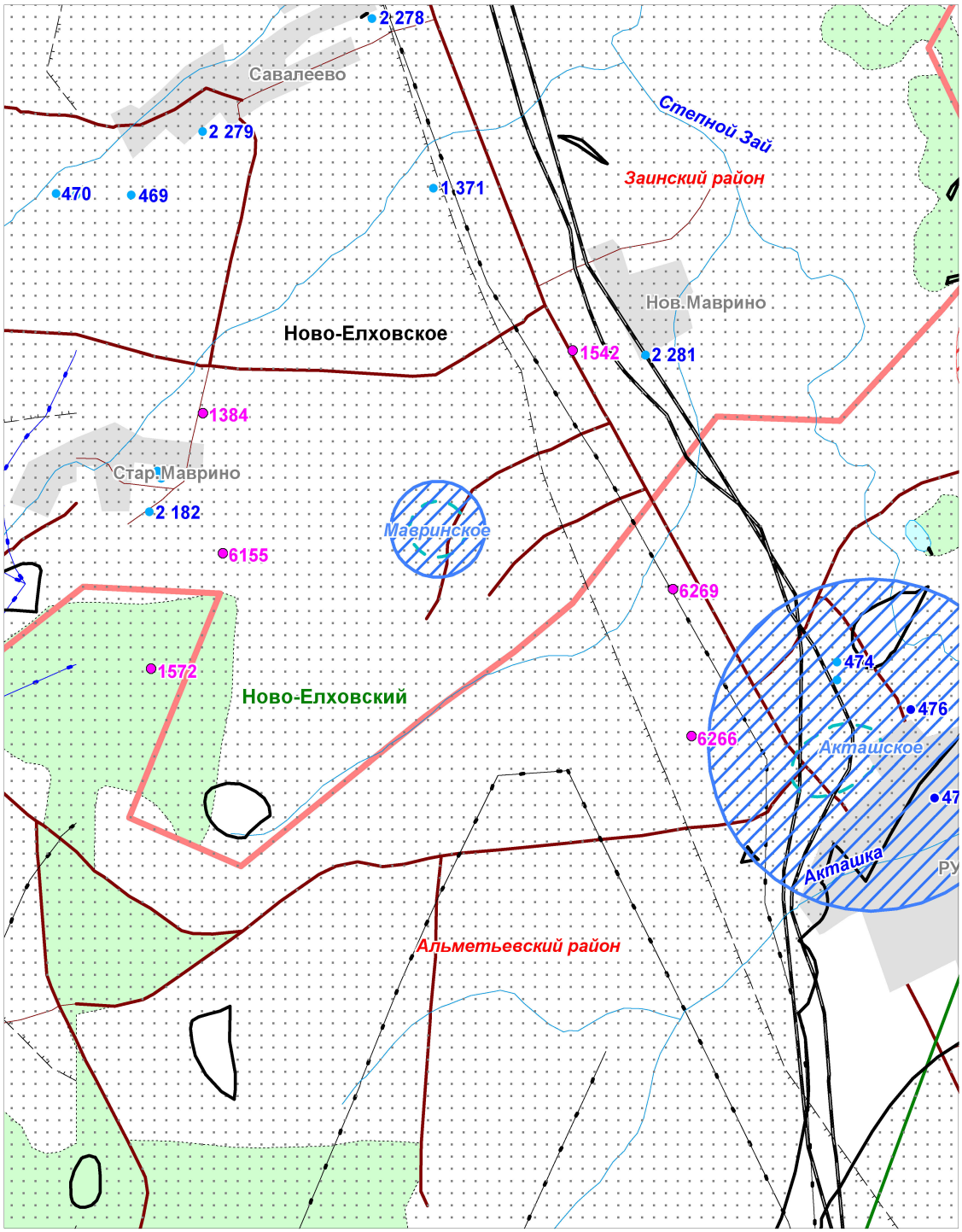

Рис. 2 Схема расположения объекта: "Обустройство дополнительных скважин Ново-Елховского нефтяного месторождения. 7 этап"
Масштаб 1:50 000

Условные обозначения:

1542 проектируемый объект

2281 водозаборная скважина

Мавринское месторождение подземных вод и его название

граница III пояса ЗСО месторождения

Ново-Елховский граница лицензионных участков

Ново-Елховское месторождение нефти и его название

Взам. инв. №	
Подп. и дата	
Инв. № подл.	

Изм.	Кол.уч.	Лист	№ док.	Подп.	Дата	2613-ППТ-МО-ПЗ	Лист 32

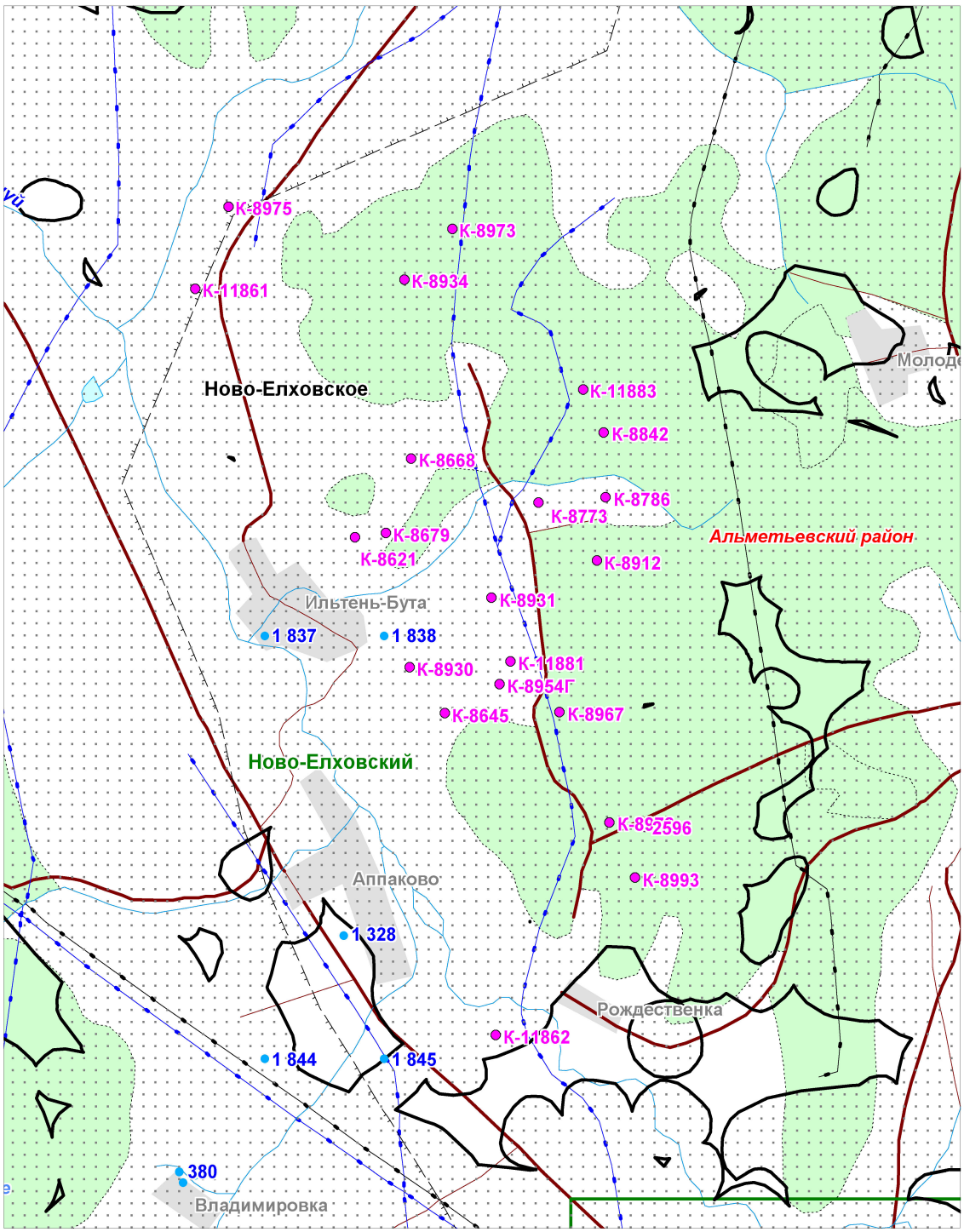

Рис. 3 Схема расположения объекта: "Обустройство дополнительных скважин Ново-Елховского нефтяного месторождения. 7 этап"
Масштаб 1:50 000

Условные обозначения:

К-8912 — проектируемый объект

1837 — водозаборная скважина

Ново-Елховский — граница лицензионных участков

Ново-Елховское — месторождение нефти и его название

Взам. инв. №	
Подп. и дата	
Инв. № подл.	

Изм.	Кол.уч.	Лист	№ док.	Подп.	Дата	2613-ППТ-МО-ПЗ	Лист 33

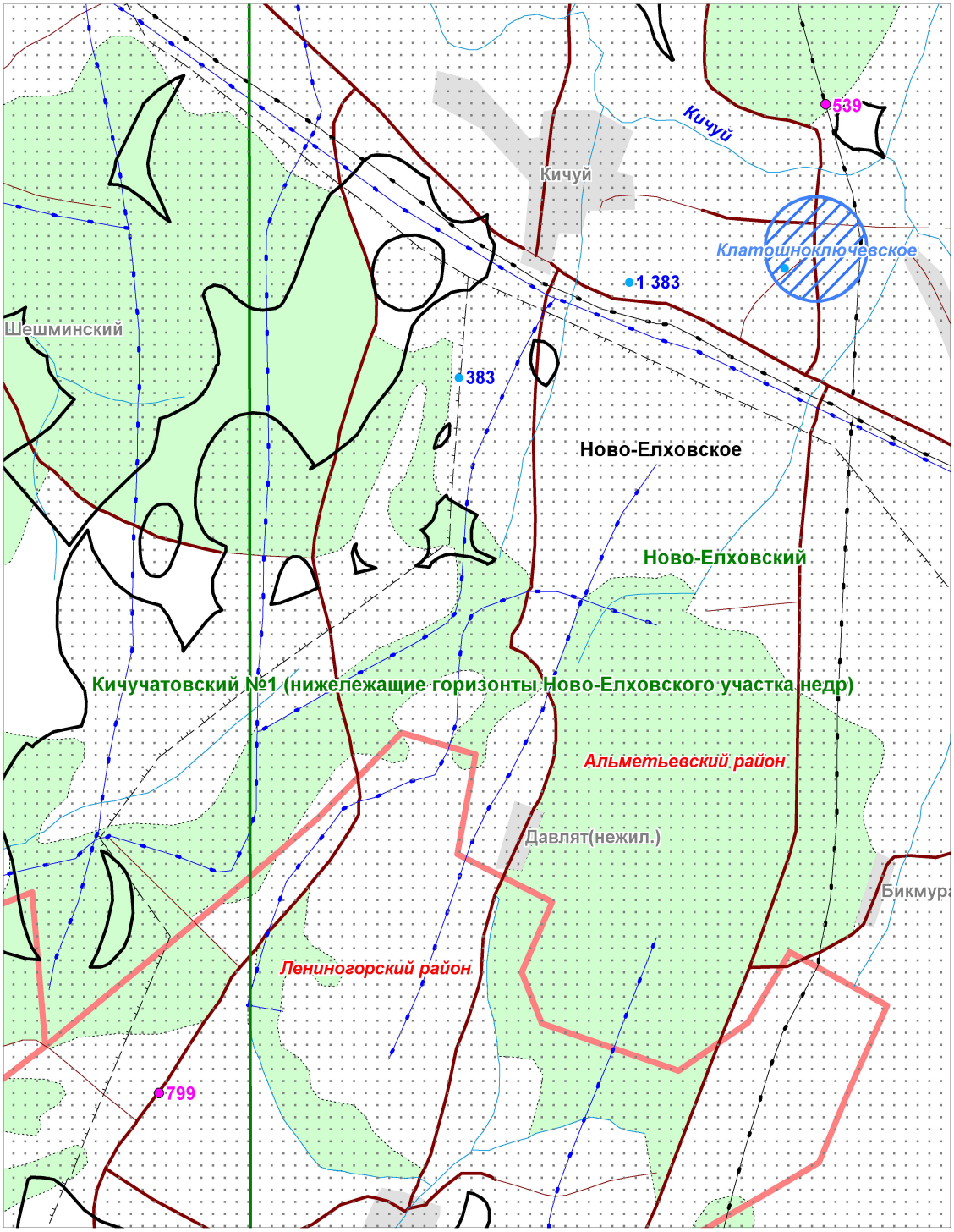

Рис. 4 Схема расположения объекта: "Обустройство дополнительных скважин Ново-Елховского нефтяного месторождения. 7 этап"
Масштаб 1:50 000

Условные обозначения:

799 — проектируемый объект

1383 — водозаборная скважина

Клатошноключевское — месторождение подземных вод и его название

Ново-Елховский — граница лицензионных участков

Ново-Елховское — месторождение нефти и его название

МИНИСТЕРСТВО ПРИРОДНЫХ РЕСУРСОВ И ЭКОЛОГИИ РОССИЙСКОЙ ФЕДЕРАЦИИ (Минприроды России)

ЗАМЕСТИТЕЛЬ МИНИСТРА

ул. Б. Грузинская, д. 4/6, Москва, 125993,
тел. (499) 254-48-00, факс (499) 254-43-10
сайт: www.mnr.gov.ru
e-mail: minprirody@mnr.gov.ru
телетайп 112242 СФЕН

20.02.2018 № 05-12-32/5143
на № _____ от _____

Начальнику ФАУ
«Главгосэкспертиза»
Минстроя России
Манылову И.Е.

Фуркасовский пер., д.6, Москва,
101000

О предоставлении информации для инженерно-экологических изысканий

Уважаемый Игорь Евгеньевич!

Министерство природных ресурсов и экологии Российской Федерации (далее – Минприроды России) взамен ранее направленного письма от 21.12.2017 № 05-12-32/35995 направляет информационное письмо по вопросу предоставления сведений о наличии (отсутствии) особо охраняемых природных территорий (далее – ООПТ) федерального значения на участке предполагаемого осуществления хозяйственной и иной деятельности.

Заинтересованные лица обращаются в Минприроды России для получения сведений в отношении наличия или отсутствия ООПТ федерального значения в рамках требований, указанных в СП 47.13330.2016 «Свод правил. Инженерные изыскания для строительства. Основные положения», утвержденных приказом Минстроя России от 30.12.2016 № 1033/пр (далее – СП) и вступивших в силу с 1 июля 2017 года.

Так, пунктом 8.1.11 СП технический отчет по результатам инженерно-экологических изысканий в общем виде должен содержать в том числе раздел «Изученность экологических условий», включая наличие материалов федеральных и региональных специально уполномоченных государственных органов в сфере изучения, использования, воспроизводства, охраны природных ресурсов и охраны окружающей среды. Также в подразделе «Зоны с особым режимом природопользования (экологических ограничений)» раздела «Результаты инженерно-экологических работ и исследований» должны содержаться сведения об особо охраняемых природных территориях.

Принимая во внимание массовый характер поступающих в Минприроды России (до 10 тысяч в год) запросов от заинтересованных лиц при проведении инженерно-экологических изысканий, направляем исчерпывающий перечень муниципальных образований субъектов Российской Федерации, в границах которых имеются ООПТ федерального значения, их охранные зоны, а также территории, зарезервированные под создание новых ООПТ федерального значения согласно Плану мероприятий по реализации Концепции развития системы особо охраняемых природных территорий федерального значения на период до 2020

ФАУ «Главгосэкспертиза России»
Вх.№ 3954(3+34л)
«28» 02 2018 г.

года, утвержденному распоряжением Правительства Российской Федерации от 22.12.2011 № 2322-р, находящиеся в ведении Минприроды России (далее – Перечень). Также перечень содержит ООПТ федерального значения находящиеся в ведении других организаций.

В иных административно территориальных образованиях отсутствуют существующие и планируемые к созданию ООПТ федерального значения и их охранные зоны.

Также справочно сообщаем, что информация о границах существующих ООПТ частично размещена на сайте http://oopt.kosmosnimki.ru.

При реализации объектов на территориях указанных в перечне необходимо обращаться в организацию, в чьем ведении находятся указанные ООПТ.

Дополнительно обращаем внимание, что в настоящее время уполномоченные органы государственной власти Российской Федерации и субъектов Российской Федерации не располагают информацией о наличии (отсутствии) объектов животного и растительного мира, занесенных в Красную книгу Российской Федерации, а также путей миграции в пределах локального участка, где планируется осуществлять хозяйственную деятельность.

На основании постановлений Правительства Российской Федерации: от 19.01.2006 № 20, от 05.03.2007 № 145, от 16.02.2008 № 87 любое освоение земельного участка сопровождается инженерно-экологическими изысканиями с проведением собственных исследований на предмет наличия растений и животных, занесенных в Красные книги Российской Федерации и субъекта Российской Федерации.

Согласно Приложениям С и В к Российскому национальному стандарту добровольной лесной сертификации по схеме Лесного попечительского совета, версии 5 (документ одобрен Координационным советом национальной инициативы ЛПС 25.12.2007, аккредитован FSC International в 2008 году), для получения достоверной информации по запрашиваемым участкам исполнитель самостоятельно проводит оценку воздействия на окружающую среду и/или экологическую экспертизу с целью инвентаризаций редких и находящихся под угрозой исчезновения видов растений, животных и грибов, в том числе занесенных в Красную книгу Российской Федерации и красные книги субъектов Российской Федерации.

Предприятие собирает доступную информацию о ключевых биотопах: местообитаниях редких и находящихся под угрозой исчезновения видов растений, грибов и беспозвоночных животных, а также участках, имеющих особое значение для осуществления жизненных циклов (размножения, выращивания молодняка, нагула, отдыха, миграции и других) позвоночных животных, присутствующих на сертифицируемой территории.

Вся полученная информация предоставляется в орган государственной власти субъекта Российской Федерации, осуществляющий переданные полномочия в области охраны и использования объектов животного мира, в том числе по ведению государственного учета численности, государственного мониторинга, и государственного кадастра объектов животного мира, включая

объекты, занесенные в Красную книгу Российской Федерации на территориях субъектов Российской Федерации, за исключением особо охраняемых природных территорий федерального значения в соответствии со ст. 6 Федерального закона от 24.04.1995 № 52 «О животном мире».

В связи с изложенным считаем возможным использовать данное письмо с приложенным Перечнем, как информацию о сведениях об ООПТ федерального значения, выданную уполномоченным государственным органом исполнительной власти в сфере охраны окружающей среды, при проведении инженерных изысканий и разработке проектно-сметной документации.

Приложение: на 34 листах.

М.К. Керимов

Исп. Гапиенко С.А. (499) 254-63-69

Приложение к письму Минприроды России
от 20.02.2018 № 05-12-32/574

Перечень муниципальных образований субъектов Российской Федерации, в границах которых имеются ООПТ федерального значения, их охранные зоны, а также территории, зарезервированные под создание новых ООПТ федерального значения согласно Плану мероприятий по реализации Концепции развития системы особо охраняемых природных территорий федерального значения на период до 2020 года, утвержденному распоряжением Правительства Российской Федерации от 22.12.2011 № 2322-р, находящиеся в ведении Минприроды России и иных организаций.

Код субъекта РФ	Субъект Российской Федерации	Административно-территориального единица субъекта РФ	Категория федерального ООПТ	Название ООПТ	Принадлежность
1	Республика Адыгея	Майкопский район	Государственный природный заповедник	Кавказский имени Х.Г. Шапошникова	Минприроды России
	Республика Адыгея	г. Майкоп	Дендрологический парк и ботанический сад	Дендрарий Адыгейского государственного университета	Минобрнауки России, ФГБОУ высшего профессионального образования "Адыгейский государственный университет"
2	Республика Башкортостан	Бурзянский район	Государственный природный заповедник	Башкирский	Минприроды России
	Республика Башкортостан	Бурзянский район	Государственный природный заповедник	Шульган-Таш	Минприроды России
	Республика Башкортостан	Белорецкий район ЗАТО г. Межгорье	Государственный природный заповедник	Южно-Уральский	Минприроды России
	Республика Башкортостан	г. Уфа	Дендрологический парк и ботанический сад	Ботанический сад-институт Уфимского научного центра РАН	РАН, Учреждение РАН Ботанический сад – институт Уфимского научного

	Алания				
	Республика Северная Осетия - Алания	Алагирский район, Ардонский район	Государственный природный заповедник	Северо-Осетинский	Минприроды России
	Республика Северная Осетия - Алания	Ирафский район	Национальный парк	Алания	Минприроды России
	Республика Северная Осетия - Алания	г. Владикавказ	Дендрологический парк и ботанический сад	Ботанический сад Горского государственного аграрного университета	Минсельхоз России, ФГБОУ высшего профессионального образования "Горский государственный аграрный университет"
16	Республика Татарстан	Зеленодольский район, Лаишевский район	Государственный природный заповедник	Волжско-Камский	Минприроды России
	Республика Татарстан	Елабужский район, Менделеевский район, Нижнекамский район, Тукаевский район	Национальный парк	Нижняя Кама	Минприроды России
	Республика Татарстан	г. Казань, Высокогорский район	Дендрологический парк и ботанический сад	Ботанический сад Казанского (Приволжского) федерального университета	Минобрнауки России, ФГАОУ высшего профессионального образования «Казанский (Приволжский) федеральный университет»
	Республика Татарстан	г. Казань	Дендрологический парк и ботанический сад	Ботанический сад Казанского государственного медицинского университета	Минздравсоцразвития России, ГБОУ высшего профессионального образования "Казанский

					государственный медицинский университет" Минздравсоцразвития России
	Республика Татарстан	Зеленодольский район	Дендрологический парк и ботанический сад	Дендрологический сад Волжско-Камского государственного заповедника	Минприроды России
17	Республика Тыва	Тоджинский район	Государственный природный заповедник	Азас	Минприроды России
	Республика Тыва	Бай-Тайгинский район, Монгун-Тайгинский район, Овюрский район, Сут-Хольский район, Тес-Хемский район, Эрзинский район	Государственный природный заповедник	Убсунурская котловина	Минприроды России
18	Удмуртская Республика	Воткинский район, Завьяловский район, Сарапульский район	Национальный парк	Нечкинский	Минприроды России
	Удмуртская Республика	г. Ижевск	Дендрологический парк и ботанический сад	Ботанический сад Удмуртского государственного университета	Минобрнауки России, ФГБОУ высшего профессионального образования «Удмуртский государственный университет»
19	Республика Хакасия	Таштыпский район	Государственный природный заказник	Позарым	Минприроды России
	Республика Хакасия	Боградский район; Орджоникидзевский район, Таштыпский район, Усть-Абаканский район, Ширинский район	Государственный природный заповедник	Хакасский	Минприроды России
	Республика Хакасия	Усть-Абаканский	Дендрологический парк и ботанический сад	Хакасский национальный ботанический сад	Минсельхоз России, Государственное научное

ГОСУДАРСТВЕННЫЙ КОМИТЕТ РЕСПУБЛИКИ ТАТАРСТАН ПО БИОЛОГИЧЕСКИМ РЕСУРСАМ

ТАТАРСТАН РЕСПУБЛИКАСЫНЫҢ БИОЛОГИК РЕСУРСЛАР БУЕНЧА ДӘУЛӘТ КОМИТЕТЫ

ул. Карима Тинчурина, д. 29, г. Казань, 420021

К. Тинчурин ур., 29 йорт, Казан шәһәре, 420021

Телефон:(843)211-66-94, факс:(843)211-66-47, E-Mail:ojm@tatar.ru, сайт:http://ojm.tatarstan.ru

08.10.2019 № 3512-исх

На № _____ от _____

Начальнику отдела изысканий
ООО «НефтьСтройПроект»

И.И. ЯКУПОВУ

otdel_gep@mail.ru

О предоставлении информации

Уважаемый Ирек Ильдусович!

Государственный Комитет Республики Татарстан по биологическим ресурсам, рассмотрев Ваше письмо о предоставлении информации по объекту: «Обустройство дополнительных скважин Ново-Елховского нефтяного месторождения. 7 этап», сообщает следующее.

Согласно представленному картографическому материалу, испрашиваемые участки не затрагивают ООПТ регионального значения, расположенные в Альметьевском и Заинском муниципальных районах Республики Татарстан, в соответствии с данными Государственного реестра особо охраняемых природных территорий в Республике Татарстан, утверждённого постановлением Кабинета Министров Республики Татарстан от 24 июля 2009 г. № 520.

Сведения о видах животных, растений и грибов, занесенных в Красную книгу Республики Татарстан, встречающихся в вышеуказанных муниципальных районах, представлены в приложении.

Одновременно сообщаем, что в целях приведения проектной документации в соответствие с требованиями Постановления Правительства РФ от 16 февраля 2008

г. № 87 «О составе разделов проектной документации и требованиях к их содержанию», а также выявления фаунистических данных непосредственно в зонах проектов, формирования списка компенсационных мероприятий, экспертной оценки проектных документов, рекомендуем Вам обратиться в Государственное бюджетное учреждение «Центр внедрения инновационных технологий в области сохранения животного мира» (тел. 8 /843/ 211-69-07, Бурдина Светлана Викторовна).

Приложение: на 2 л. в 1 экз.

Председатель Ф.С. Батков

ДОКУМЕНТ ПОДПИСАН ЭЛЕКТРОННОЙ ПОДПИСЬЮ

СВЕДЕНИЯ О СЕРТИФИКАТЕ ЭП

Сертификат: 50DC6D5E210231A4E911C514B7813AF3
Владелец: Батков Федор Сергеевич
Действителен с 10.01.2019 до 10.04.2020

Билалова Г.И.
8 (843) 211 68 62

Приложение

Перечень видов растений, животных и грибов, включенных в Красную книгу РТ, зафиксированных в Заинском районе РТ

Животные, всего видов 14, в т.ч.:
Класс Млекопитающие, всего видов 1, в т.ч.: заяц-беляк;
Класс Птицы 11 видов: выпь большая, гусь серый, лунь полевой, лунь луговой, осоед обыкновенный, могильник, кобчик, пустельга обыкновенная, журавль серый, клинтух, горлица обыкновенная;
Беспозвоночные - 2 вида: орденская лента голубая, пчела-плотник обыкновенная.
Класс Растения, всего 7 видов:
Отдел покрытосеменные – 6 видов:
крестовник приречный, вечерница сибирская, поточник (блисмус) сжатый, короставник татарский, кувшинка белоснежная, лапчатка прямостоячая,
Отдел мохообразные – 1 вид:
некера перистая.

ИТОГО 21 вид.

Документ создан в электронной форме. № 3512-исх от 08.10.2019. Исполнитель: Билалова Г.И.
Страница 3 из 5. Страница создана: 08.10.2019 15:10
ЭЛЕКТРОННЫЙ ТАТАРСТАН

Перечень видов растений, животных и грибов, включенных в Красную книгу РТ, зафиксированных в Альметьевском районе РТ

Животные, всего видов 34, в т.ч.:
Отр. Насекомоядные - бурозубка крошечная;
Отр. Рукокрылые - ночница водяная;
Отр. Зайцеобразные – заяц-беляк;
Отр. Грызуны - соня лесная, полевка красная;
Класс Птицы 22 вида - выпь большая, выпь малая, цапля большая белая, гусь серый, лунь полевой, лунь луговой, осоед обыкновенный, змееяд, могильник, балобан, кобчик, пустельга обыкновенная, журавль серый, чайка малая, крачка малая, клинтух, горлица обыкновенная, сова ушастая, неясыть серая, козодой обыкновенный, сизоворонка, дятел седой;
Рыбы 1 вид:
Сем. Лососеобразные - форель ручьевая
Рептилии 1 вид:
Отр. Чешуйчатые - гадюка обыкновенная;
Амфибии 1 вид:
Отр. Бесхвостые – жерлянка краснобрюхая;
Беспозвоночные - 4 вида:
Отр. Чешуекрылые - голубянка дафнис, орденская лента голубая;
Отр. Перепончатокрылые - пчела-плотник обыкновенная, степной муравей-жнец.
Растения, всего 21 вид:
Отдел покрытосеменные – 20 видов:
горичник русский, астра альпийская, василек русский, пижма тысячелистная, прутняк простертый, осока Буксбаума, осока волосовидная, осока просяная, схенус ржавый, шпажник тонкий, жирянка обыкновенная, углостебельник татарский, кувшинка белоснежная, пальчатокоренник Фукса, пальчатокоренник мясокрасный, дремлик темно-красный, любка двулистная, белозор болотный, ковыль сарептский, миндаль низкий,
Отдел голосеменные – 1 вид:
хвойник двухколосковый.
Грибы, всего 1 вид:
феофисция скученная.

ИТОГО 56 видов.

Документ создан в электронной форме. № 3512-исх от 08.10.2019. Исполнитель: Билалова Г.И.
Страница 4 из 5. Страница создана: 08.10.2019 15:10
ЭЛЕКТРОННЫЙ ТАТАРСТАН

Лист согласования к документу № 3512-исх от 08.10.2019
Инициатор согласования: Билалова Г.И. Специалист 2 категории
Согласование инициировано: 08.10.2019 15:11

Лист согласования Тип согласования: **смешанное**

N°	ФИО	Срок согласования	Результат согласования	Замечания
Тип согласования: **последовательное**				
1	Чиспияков Р.Э.		Согласовано 08.10.2019 - 15:46	-
2	Шарафутдинов Р.Г		Согласовано 08.10.2019 - 15:50	-
Тип согласования: **последовательное**				
3	Батков Ф.С.		Подписано 08.10.2019 - 15:51	-

Документ создан в электронной форме. № 3512-исх от 08.10.2019. Исполнитель: Билалова Г.И.
Страница 5 из 5. Страница создана: 08.10.2019 16:14

ЭЛЕКТРОННЫЙ ТАТАРСТАН

ГОСУДАРСТВЕННЫЙ КОМИТЕТ РЕСПУБЛИКИ ТАТАРСТАН ПО БИОЛОГИЧЕСКИМ РЕСУРСАМ

ТАТАРСТАН РЕСПУБЛИКАСЫНЫҢ БИОЛОГИК РЕСУРСЛАР БУЕНЧА ДӘУЛӘТ КОМИТЕТЫ

ул. Карима Тинчурина, д. 29, г. Казань, 420021

К. Тинчурин ур., 29 йорт, Казан шәһәре, 420021

Телефон:(843)211-66-94, факс:(843)211-66-47, E-Mail:ojm@tatar.ru, сайт:http://ojm.tatarstan.ru

25.11.2019 № 4115-исх

На № _____ от _____

Начальнику отдела изысканий
ООО «НефтьСтройПроект»

И.И. ЯКУПОВУ

otdel_gep@mail.ru

О предоставлении информации

Уважаемый Ирек Ильдусович!

Государственный Комитет Республики Татарстан по биологическим ресурсам, рассмотрев Ваше письмо о предоставлении информации по проекту: «Обустройство дополнительных скважин Ново-Елховского нефтяного месторождения. 7 этап», сообщает следующее.

Согласно представленному картографическому материалу, испрашиваемый участок не затрагивает особо охраняемые природные территории регионального значения, расположенные в Лениногорском районе Республики Татарстан, в соответствии с данными Государственного реестра особо охраняемых природных территорий в Республике Татарстан, утверждённого постановлением Кабинета Министров Республики Татарстан от 24 июля 2009 г. № 520.

Сведения о видах животных, растений и грибов, занесенных в Красную книгу Республики Татарстан, встречающихся в вышеуказанном муниципальном районе Республики Татарстан, представлены в приложении.

Сведения о видах животных, растений и грибов, занесенных в Красную книгу Российской Федерации и Красную книгу Республики Татарстан, непосредственно в зоне проекта, могут быть получены только в рамках натурных обследований.

Участок изысканий находится на территории охотничьего хозяйства ООО «Рысь». Информация о численности и плотности охотничьих ресурсов в Лениногорском муниципальном районе Республики Татарстан, находится в открытом доступе на официальном сайте Комитета в разделе «Состояние охотничьих ресурсов» во вкладке «Показатели численности» (http://ojm.tatarstan.ru/rus/pokazateli-chislennosti.htm).

Одновременно сообщаем, что в целях приведения проектной документации в соответствие с требованиями Постановления Правительства РФ от 16 февраля 2008 г. № 87 «О составе разделов проектной документации и требованиях к их содержанию», а также выявления фаунистических данных непосредственно в зонах проектов, формирования списка компенсационных мероприятий, экспертной оценки проектных документов, рекомендуем Вам обратиться в Государственное бюджетное учреждение «Центр внедрения инновационных технологий в области сохранения животного мира). (тел. 8 /843/ 211-69-07, Бурдина Светлана Викторовна).

Приложение: на 2 л. в 1 экз.

Председатель

ДОКУМЕНТ ПОДПИСАН
ЭЛЕКТРОННОЙ ПОДПИСЬЮ

СВЕДЕНИЯ О СЕРТИФИКАТЕ ЭП

Сертификат: 50DC6D5E210231A4E911C514B7813AF3
Владелец: Батков Федор Сергеевич
Действителен с 10.01.2019 до 10.04.2020

Ф.С. Батков

Габидуллин Р.Р.
8 (843) 211 70 78

Документ создан в электронной форме. № 4115-исх от 25.11.2019. Исполнитель: Габидуллин Р.Р.
Страница 2 из 5. Страница создана: 25.11.2019 12:31

ЭЛЕКТРОННЫЙ ТАТАРСТАН

Приложение

Перечень видов растений, животных и грибов, включенных в Красную книгу РТ, зафиксированных в Лениногорском районе РТ

Животные, всего видов 79, в т.ч.:

Класс Млекопитающие – 13 видов: кутора обыкновенная, ночница водяная, ушан бурый, нетопырь карлик, нетопырь лесной, кожан двухцветный, вечерница гигантская, заяц-беляк, соня лесная, мышовка степная, хомячок Эверсманна, хомячок серый, тушканчик большой;

Класс Птицы 31 вид: гусь серый, лебедь-шипун, огарь, лунь полевой, лунь луговой, осоед обыкновенный, змееяд, могильник, балобан, дербник, кобчик, пустельга обыкновенная, пустельга степная, журавль серый, кулик-сорока, улит большой, травник, крачка малая, клинтух, горлица обыкновенная, сова белая, сова ушастая, сова болотная, сплюшка, сыч домовый, неясыть серая, неясыть длиннохвостая, зимородок обыкновенный, дятел седой, сорокопут серый, лазоревка белая (князек);

Рептилии 3 вида: веретеница ломкая, медянка, гадюка обыкновенная;

Рыбы 3 вида: хариус европейский, форель ручьевая, быстрянка обыкновенная;

Беспозвоночные - 29 видов: щитень весенний, эрезус черный, коромысло большое, пилохвост восточный, дыбка степная, севчук лаксманна, скакун германский, красотел пахучий, красотел золотистоточечный, водолюб большой темный, стафилин мохнатый, рогачик березовый (скромный), навозник весенний, навозничек исаева, листоед синий**,** хвостоносец подалирий, голубянка бавий, голубянка степная угольная (римн), бражник осиновый, павлиний глаз малый ночной, медведица-хозяйка, медведица-госпожа, медведица чистая, орденская лента малиновая, орденская лента голубая, эфиальт обнаруживатель, сколия четырехточечная, пчела-плотник обыкновенная, степной муравей-жнец.

Растения, всего 57 видов:

Отдел покрытосеменные – 54 вида:

лук желтеющий, лук линейный, лук тюльпанолистный, горичник русский, полынь солянковидная, астра альпийская, василек русский, солонечник двуцветковый, солонечник русский, девясил германский, наголоватка васильковая, пижма тысячелистная, пижма Киттари, клаусия солнцелюбивая, вечерница сибирская, пустынница Корина, прутняк простертый, терескен обыкновенный, осока Буксбаума, осока волосовидная, осока просяная, пушица широколистная, скабиоза исетская, астрагал рогоплодный, астрагал Геннинга, астрагал бороздчатый, астрагал волжский, астрагал Цингера, копеечник Гмелина, копеечник крупноцветковый, остролодочник башкирский, остролодочник пышноцветущий, шаровница точечная, шпажник тонкий, шалфей поникающий, жирянка обыкновенная, рябчик русский, углостебельник высокий, лен многолетний, кувшинка белоснежная, пыльцеголовник красный, пальчатокоренник мясокрасный, дремлик болотный, белозор болотный, овсец пустынный, тонконог жестколистный, ковыль Лессинга, ковыль красивейший, ковыль сарептский, курчавка кустарниковая, миндаль низкий, лапчатка прямостоячая, спирея зверобоелистная, ясменник шероховатый,

Отдел голосеменные – 1 вид:

хвойник двухколосковый,
Отдел папоротниковидные – 1 вид:
костенец постенный,
Отдел мохообразные – 1 вид:
антоцерос пашенный.
Грибы, всего 1 вид:
феофисция скученная.

ИТОГО 137 видов.

Взам. инв. №
Подп. и дата
Инв. № подл.

Документ создан в электронной форме. № 4115-исх от 25.11.2019. Исполнитель: Габидуллин Р.Р.
Страница 4 из 5. Страница создана: 25.11.2019 12:31
ЭЛЕКТРОННЫЙ ТАТАРСТАН

Лист согласования к документу № 4115-исх от 25.11.2019
Инициатор согласования: Габидуллин Р.Р. Старший специалист 1 разряда разряда отдела биоразнообразия
Согласование инициировано: 25.11.2019 09:37

Лист согласования Тип согласования: **смешанное**

N°	ФИО	Срок согласования	Результат согласования	Замечания
Тип согласования: **последовательное**				
1	Чиспияков Р.Э.		Согласовано 25.11.2019 - 12:58	-
Тип согласования: **последовательное**				
2	Батков Ф.С.		Подписано 25.11.2019 - 15:27	-

Документ создан в электронной форме. № 4115-исх от 25.11.2019. Исполнитель: Габидуллин Р.Р.
Страница 5 из 5. Страница создана: 25.11.2019 16:28

Приложение Д Письмо Заинского муниципального района РТ № 4323/ИК от 10.10.2019г.

ИСПОЛНИТЕЛЬНЫЙ КОМИТЕТ
ЗАИНСКОГО МУНИЦИПАЛЬНОГО РАЙОНА
РЕСПУБЛИКИ ТАТАРСТАН
ул. Крупской, д. 6, г. Заинск, 423520

ТАТАРСТАН РЕСПУБЛИКАСЫ
ЗӘЙ МУНИЦИПАЛЬ РАЙОНЫ
БАШКАРМА КОМИТЕТЫ
Крупская урамы, 6 йорт, Зәй шәһәре, 423520

Телефон: (85558) 3-58-08, факс: (85558) 3-27-76, E-mail: zai@tatar.ru, сайт: www.zainsk.tatarstan.ru

_____№_____

На №_____от_____

Начальнику отдела изысканий
ООО «НефтьСтройПроект»
И.И. Якупову

Уважаемый Ирек Ильдусович!

В ответ на Ваш запрос исх. № 95/19 от 29.09.2019г. отдел архитектуры и градостроительства Исполнительного комитета Заинского муниципального района Республики Татарстан сообщает следующее:

- о наличии (отсутствии) на участках проектирования объекта: «Обустройство дополнительных скважин Ново-Елховского нефтяного месторождения. 7 этап» ООПТ местного значения (действующих и проектируемых) и их охранных зон на территории Заинского муниципального района - **особо охраняемые природные территории местного значения отсутствуют;**
- о наличии (отсутствии) на участках проектирования и в радиусе 1 км кладбищ, захоронений и их санитарно-защитных зон - **в радиусе 1 км кладбища, захоронения отсутствуют**;
- о наличии (отсутствии) на участках проектирования объектов культурного наследия - **объекты культурного наследия отсутствуют;**
- о наличии (отсутствии) на участках проектирования мелиоративных земель и систем - **мелиоративные земли и системы отсутствуют;**
- о наличии (отсутствии) на участках проектирования мест складирования отходов, размещения свалок (полигонов) и их санитарно-защитных зон - **места складирования отходов, размещения свалок (полигонов) отсутствуют;**
- о наличии (отсутствии) на участках проектирования карьеров по добыче полезных ископаемых и их охранных зон - **карьеры по добыче полезных ископаемых отсутствуют;**
- о наличии (отсутствии) на участках проектирования источников водоснабжения (поверхностных и подземных) и их зон санитарной охраны - **подземные и поверхностные источники водоснабжения отсутствуют**;

- о наличии (отсутствии) в районе участков проектирования лечебно-оздоровительных учреждений, курортных и рекреационных зон - **лечебно-оздоровительные учреждения, курортные и рекреационных зоны отсутствуют.**

Для получения дополнительных сведений рекомендуем обратиться в Министерство экологии и природных ресурсов по Республике Татарстан.

Начальник отдела
архитектуры и градостроительства **Р.Р.Исламова**

(85558) 3-47-87
Zai.Archit@tatar.ru

Документ создан в электронной форме. № 4323/ИК от 10.10.2019. Исполнитель: Исламова Р.Р.
Страница 2 из 3. Страница создана: 10.10.2019 16:18
ЭЛЕКТРОННЫЙ ТАТАРСТАН

Лист согласования к документу № 4323/ИК от 10.10.2019
Инициатор согласования: Исламова Р.Р. Начальник отдела архитектуры и градостроительства
Согласование инициировано: 10.10.2019 16:18

Лист согласования Тип согласования: **последовательное**

N°	ФИО	Срок согласования	Результат согласования	Замечания
1	Исламова Р.Р.		Подписано 10.10.2019 - 16:18	-

ИСПОЛНИТЕЛЬНЫЙ КОМИТЕТ МУНИЦИПАЛЬНОГО ОБРАЗОВАНИЯ «ЛЕНИНОГОРСКИЙ МУНИЦИПАЛЬНЫЙ РАЙОН»

ОТДЕЛ АРХИТЕКТУРЫ И ГРАДОСТРОИТЕЛЬСТВА

Улица Тукая, дом7,
город Лениногорск, 423250

«ЛЕНИНОГОРСК МУНИЦИПАЛЬ РАЙОНЫ» МУНИЦИПАЛЬ БЕРӘМЛЕГЕ БАШКАРМА КОМИТЕТЫ

АРХИТЕКТУРА ҺӘМ ШӘҺӘР ТӨЗЕЛЕШЕ БҮЛЕГЕ

Тукай урамы, 7нче йорт,
Лениногорск шәһәре, 423250

Тел., факс: (8-85595) 5-20-20. Lenuparh@mail.ru, leninogorsk.tatarstan.ru

№1422 20.12. 2019
На №141/19 от 19.11. 2019

Начальнику отдела изысканий
ООО «НефтьСтройПроект»
И.И. Якупову

Уважаемый Ирек Ильдусович!

На Ваш запрос отдел архитектуры и градостроительства ИКМО ЛМР сообщает, что по объекту «строительство проектного трубопровода от скважины № 799 до места врезки в нефтепровод от скв. №8207», в рамках проекта: «Обустройство дополнительных скважин Ново-Елховского нефтяного месторождения. 7 этап»

- ООПТ местного значения и их охранных зон отсутствуют;
- кладбища, захоронения и их санитарно-защитные зоны отсутствуют;
- объекты культурного наследия отсутствуют;
- мелиоративные земли и системы отсутствуют;
- места складирования отходов, размещения свалок(полигонов) и их санитарно-защитные зоны отсутствуют;
- карьеры по добыче полезных ископаемых и их охранные зоны отсутствуют;
- источники водоснабжения (поверхностные и подземные) и их зон санитарной охраны отсутствуют;
- лечебно-оздоровительные учреждения; курортные и рекреационные зоны отсутствуют;

Основание: 1. Схема территориального планирования Лениногорского муниципального района, карта с особыми условиями использования территории. (Местонахождение - сайт Лениногорского муниципального района по адресу: http://leninogorsk.tatarstan.ru в разделе «Градостроительство».

Начальник отдела архитектуры
и градостроительства
ИКМО «ЛМР» В.Н.Маркелова

Глухова О.С.
5-21-21

МИНИСТЕРСТВО
ЛЕСНОГО ХОЗЯЙСТВА
РЕСПУБЛИКИ ТАТАРСТАН
Ямашева пр., д.37 А, г. Казань, 420124

ТАТАРСТАН РЕСПУБЛИКАСЫ
УРМАН ХУҖАЛЫГЫ
МИНИСТРЛЫГЫ
Ямашева пр., 37нчы А йорт, Казан шәһ,420124

Тел. (843) 221-37-01, Факс 221-37-37, E-mail: Minleshoz@tatar.ru, сайт: Minleshoz.tatarstan.ru

_____№_____

Начальнику отдела изысканий
ООО «НефтьСтройПроект»
И.И.Якупову

О предоставлении информации

Рассмотрев Ваше обращение о защитных лесах и особо защитных участков лесов в границах испрашиваемого объекта «Обустройство дополнительных скважин Ново-Елховского нефтяного месторождения. 7 этап» сообщаем, что согласно представленной схеме размещения на участках выполнения работ имеются земли лесного фонда (защитные и особо защитные участки лесов) Бутинского участкового лесничества Калейкинского лесничества (кварталы 4, 49-52, 60, 61, 70, 71, 75, 76, 80, 81, 84 ,113-115 ,128).

Дополнительная информация относится к сведениям государственного лесного реестра. Органы государственной власти субъектов Российской Федерации представляют заинтересованным лицам данную информацию в виде выписки.

Для получения выписки из государственного лесного реестра необходимо обратиться с заявлением утвержденной формы о предоставлении выписки. Форма заявления утверждена Приказом Министерства природных ресурсов и экологии Российской Федерации от 31.10.2007 г. № 282 «Об утверждении Административного регламента исполнения государственной функции по ведению государственного лесного реестра и предоставления государственной услуги по предоставлению выписки из государственного лесного реестр».

Запрос может быть представлен заявителем лично, по почте, посредством факсимильной связи по телефону (843) 221-37-37, либо через Портал государственных и муниципальных услуг (E-Mail: Minleshoz@tatar.ru).

Первый заместитель министра И.Н.Зарипов

Р.Р. Гильманшин
(843) 221-37-42

Лист согласования к документу № 14-10841 от 10.12.2019
Инициатор согласования: Гильманшин Р.Р. ведущий консультант отдела государственного лесного реестра, использования лесов и лесоустройства
Согласование инициировано: 09.12.2019 20:21

Лист согласования Тип согласования: **смешанное**

N°	ФИО	Срок согласования	Результат согласования	Замечания
Тип согласования: **параллельное**				
1	Тюкаева Н.М. / Румшевич Е.А.		Согласовано 10.12.2019 - 13:16 (Румшевич Е.А.)	-
2	Мосунов А.М.		Согласовано 10.12.2019 - 08:32	-
Тип согласования: **последовательное**				
3	Зарипов И.Н.		Подписано 10.12.2019 - 15:30	-

Взам. инв. №

Подп. и дата

Инв. № подл.

РЕСПУБЛИКА ТАТАРСТАН
МУНИЦИПАЛЬНОЕ БЮДЖЕТНОЕ
УЧРЕЖДЕНИЕ «УПРАВЛЕНИЕ АРХИТЕКТУРЫ И
ГРАДОСТРОИТЕЛЬСТВА АЛЬМЕТЬЕВСКОГО
МУНИЦИПАЛЬНОГО РАЙОНА»
пр. Тукая, д.9а, г.Альметьевск, 423450

ТАТАРСТАН РЕСПУБЛИКАСЫ
«АРХИТЕКТУРА ҺӘМ
ШӘҺӘР ТӨЗЕЛЕШЕ ИДАРӘСЕ ӘЛМӘТ
МУНИЦИПАЛЬ РАЙОНЫ» МУНИЦИПАЛЬ
БЮДЖЕТ УЧРЕЖДЕНИЕСЕ
Тукай пр., 9а йорты, Әлмәт шәһәре, 423450

Тел.: 8 (8553) 32-36-66, факс: 8 (8553) 32-36-66, e-mail: uag_arhitektura@mail.ru

27.12.2019 № 2819
На № 9419 от 27 сентября 2019 г

Начальнику отдела изысканий
ООО «НефтьСтройПроект»
Якупову И.И.

Уважаемый Ирек Ильдусович!

На Ваш запрос о предоставлении информации по планируемому объекту: «Обустройство дополнительных скважин Ново-Елховского месторождения. 7 этап», расположенному в границах Альметьевского муниципального района Республики Татарстан сообщаем, что согласно генеральному плану Альметьевского сельского поселения АМР РТ, утвержденному решением Совета МО «Альметьеское сельское поселение» №57 от 25.12.2012г на карте зон с особыми условиями использования территории (существующее положение) на участке проектирования отсутствуют действующие и проектируемые ООПТ местного значения и их охранные зоны.

Приложение: на 1 л. в 1 экз.

И.о. начальника Управления Р.Р. Мордагулова

Отдел ИОГД, главный специалист
Зайнетдинова Елена Владимировна
8(8553)32-35-79, uag_6@mail.ru

Приложение 1

Выкопировка из генерального плана Альметьевского СП АМР РТ (Карта зон с особыми условиями использования территории)

Масштаб 1:10000

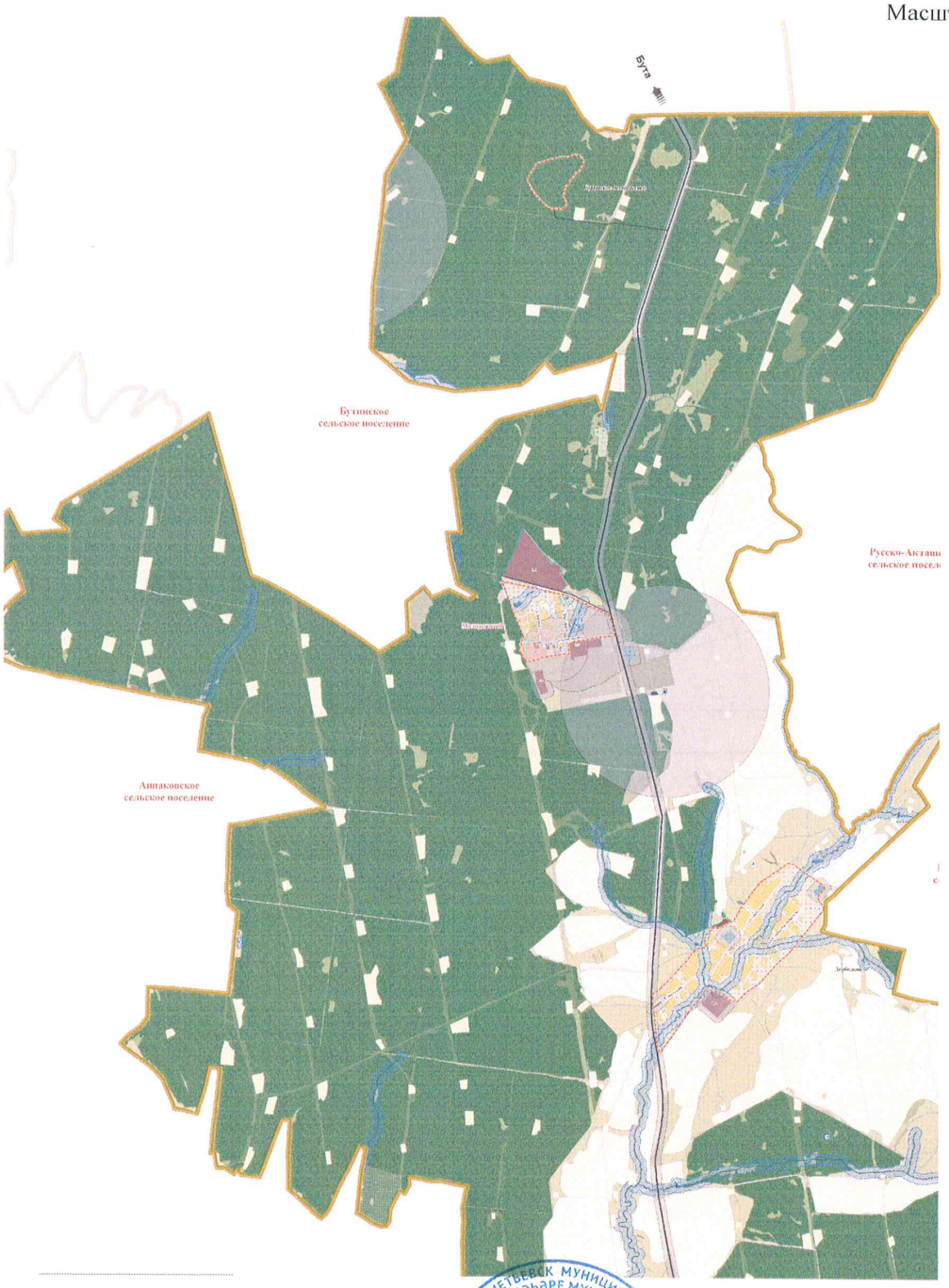

И.о.начальника Управления Р.Р.Мордагулова

Отдел ИОГД, главный специалист
Зайнетдинова Елена Владимировна
8(8553)32-35-79, uag_6@mail.ru

РЕСПУБЛИКА ТАТАРСТАН
МУНИЦИПАЛЬНОЕ БЮДЖЕТНОЕ
УЧРЕЖДЕНИЕ «УПРАВЛЕНИЕ АРХИТЕКТУРЫ И
ГРАДОСТРОИТЕЛЬСТВА АЛЬМЕТЬЕВСКОГО
МУНИЦИПАЛЬНОГО РАЙОНА»
пр. Тукая, д.9а, г.Альметьевск, 423450

ТАТАРСТАН РЕСПУБЛИКАСЫ
«АРХИТЕКТУРА ҺӘМ
ШӘҺӘР ТӨЗЕЛЕШЕ ИДАРӘСЕ ӘЛМӘТ
МУНИЦИПАЛЬ РАЙОНЫ» МУНИЦИПАЛЬ
БЮДЖЕТ УЧРЕЖДЕНИЕСЕ
Тукай пр., 9а йорты, Әлмәт шәһәре, 423450

Тел.: 8 (8553) 32-36-66, факс: 8 (8553) 32-36-66, e-mail: uag_arhitektura@mail.ru

27.12.2019 № 2826
На № 9419 от 27 сентября 2019 г

Начальнику отдела изысканий
ООО «НефтьСтройПроект»
Якупову И.И.

Уважаемый Ирек Ильдусович!

На Ваш запрос о предоставлении информации по планируемому объекту: «Обустройство дополнительных скважин Ново-Елховского месторождения. 7 этап», расположенному в границах Альметьевского муниципального района Республики Татарстан сообщаем, что согласно генеральному плану Аппаковского сельского поселения АМР РТ, утвержденному решением Совета МО «Аппаковское сельское поселение» №52 от 26.12.2012г на карте зон с особыми условиями использования территории (существующее положение) на участке проектирования отсутствуют действующие и проектируемые ООПТ местного значения и их охранные зоны.

Приложение: на 1 л. в 1 экз.

И.о. начальника Управления Р.Р. Мордагулова

Отдел ИОГД, главный специалист
Зайнетдинова Елена Владимировна
8(8553)32-35-79, uag_6@mail.ru

Приложение 1

Выкопировка из генерального плана Аппаковского СП АМР РТ (Карта зон с особыми условиями использования территории)

Масштаб 1:10000

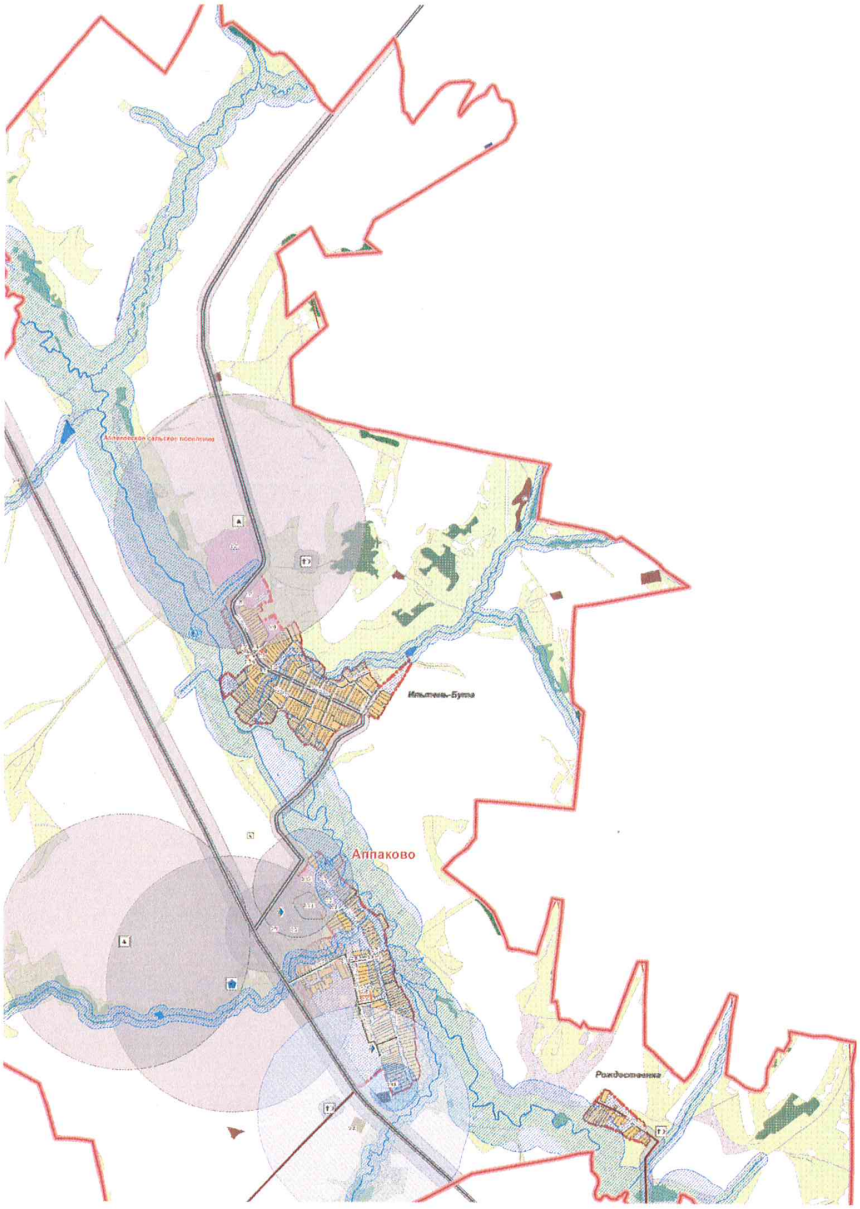

И.о.начальника Управления Р.Р.Мордагулова

Отдел ИОГД, главный специалист
Зайнетдинова Елена Владимировна
8(8553)32-35-79, uag_6@mail.ru

РЕСПУБЛИКА ТАТАРСТАН
МУНИЦИПАЛЬНОЕ БЮДЖЕТНОЕ
УЧРЕЖДЕНИЕ «УПРАВЛЕНИЕ АРХИТЕКТУРЫ И
ГРАДОСТРОИТЕЛЬСТВА АЛЬМЕТЬЕВСКОГО
МУНИЦИПАЛЬНОГО РАЙОНА»
пр. Тукая, д.9а, г.Альметьевск, 423450

ТАТАРСТАН РЕСПУБЛИКАСЫ
«АРХИТЕКТУРА ҺӘМ
ШӘҺӘР ТӨЗЕЛЕШЕ ИДАРӘСЕ ӘЛМӘТ
МУНИЦИПАЛЬ РАЙОНЫ» МУНИЦИПАЛЬ
БЮДЖЕТ УЧРЕЖДЕНИЕСЕ
Тукай пр., 9а йорты, Әлмәт шәһәре, 423450

Тел.: 8 (8553) 32-36-66, факс: 8 (8553) 32-36-66, e-mail: uag_arhitektura@mail.ru

27.12.2019 № 2833

На № 9419 от 27 сентября 2019 г

Начальнику отдела изысканий
ООО «НефтьСтройПроект»
Якупову И.И.

Уважаемый Ирек Ильдусович!

На Ваш запрос о предоставлении информации по планируемому объекту: «Обустройство дополнительных скважин Ново-Елховского месторождения. 7 этап», расположенному в границах Альметьевского муниципального района Республики Татарстан сообщаем, что согласно генеральному плану Бутинского сельского поселения АМР РТ, утвержденному решением Совета МО «Бутинское сельское поселение» №69 от 27.12.2012г на карте зон с особыми условиями использования территории (существующее положение) на участке проектирования отсутствуют действующие и проектируемые ООПТ местного значения и их охранные зоны.

Приложение: на 1 л. в 1 экз.

И.о. начальника Управления Р.Р. Мордагулова

Отдел ИОГД, главный специалист
Зайнетдинова Елена Владимировна
8(8553)32-35-79, uag_6@mail.ru

Приложение 1

Выкопировка из генерального плана
Бутинского СП АМР РТ
(Карта зон с особыми условиями использования территории)

Масштаб 1:10000

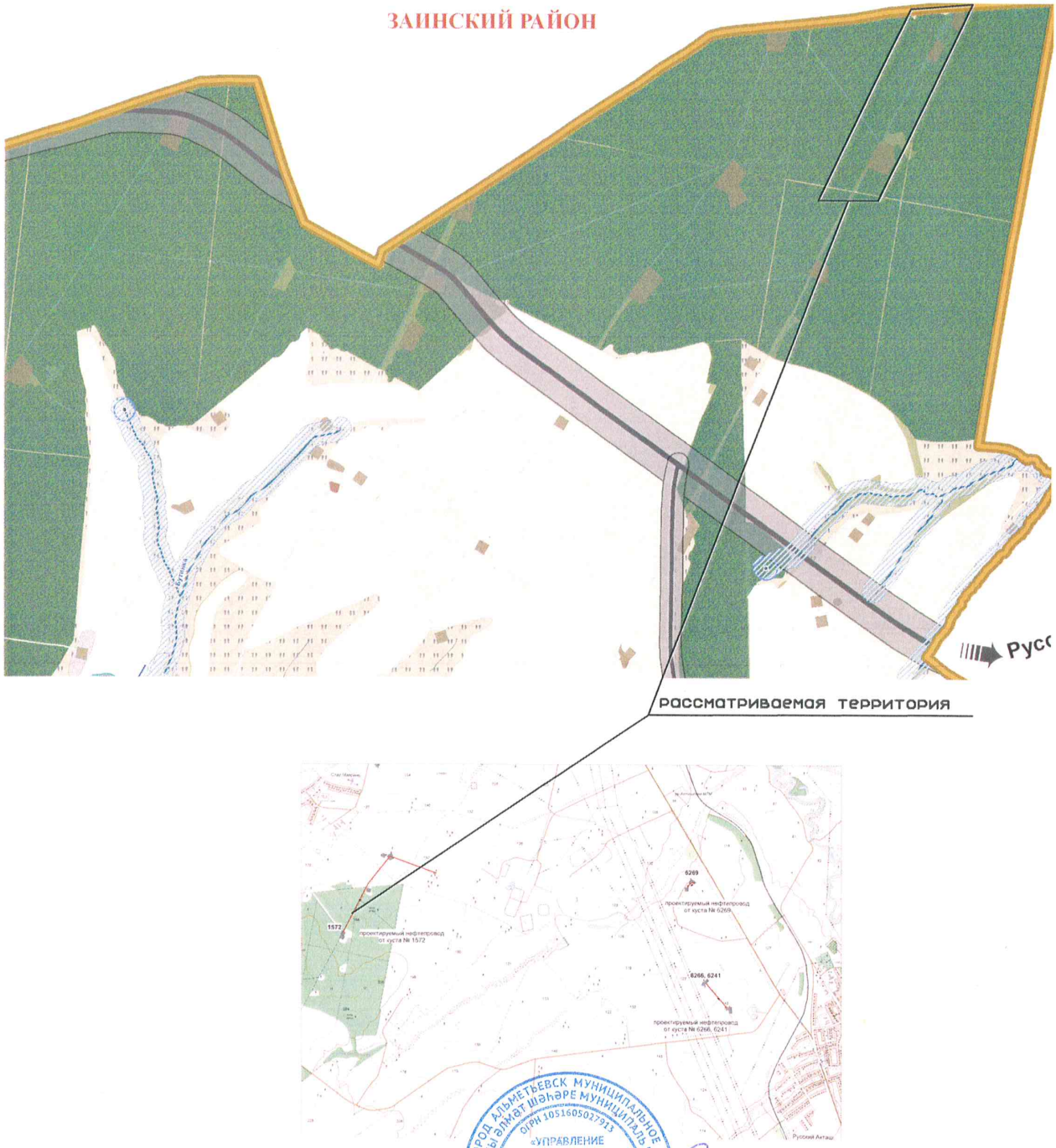

И.о.начальника Управления Р.Р.Мордагулова

Отдел ИОГД, главный специалист
Зайнетдинова Елена Владимировна
8(8553)32-35-79, uag_6@mail.ru

Приложение М Письмо МБУ «Управление архитектуры и градостроительства Альметьевского МР» РТ № 2840 от 27.12.2019г.

РЕСПУБЛИКА ТАТАРСТАН
МУНИЦИПАЛЬНОЕ БЮДЖЕТНОЕ
УЧРЕЖДЕНИЕ «УПРАВЛЕНИЕ АРХИТЕКТУРЫ И
ГРАДОСТРОИТЕЛЬСТВА АЛЬМЕТЬЕВСКОГО
МУНИЦИПАЛЬНОГО РАЙОНА»
пр. Тукая, д.9а, г.Альметьевск, 423450

ТАТАРСТАН РЕСПУБЛИКАСЫ
«АРХИТЕКТУРА ҺӘМ
ШӘҺӘР ТӨЗЕЛЕШЕ ИДАРӘСЕ ӘЛМӘТ
МУНИЦИПАЛЬ РАЙОНЫ» МУНИЦИПАЛЬ
БЮДЖЕТ УЧРЕЖДЕНИЕСЕ
Тукай пр., 9а йорты, Әлмәт шәһәре, 423450

Тел.: 8 (8553) 32-36-66, факс: 8 (8553) 32-36-66, e-mail: uag_arhitektura@mail.ru

27.12.2019 № 2840
На № 9419 от 27 сентября 2019 г

Начальнику отдела изысканий
ООО «НефтьСтройПроект»
Якупову И.И.

Уважаемый Ирек Ильдусович!

На Ваш запрос о предоставлении информации по планируемому объекту: «Обустройство дополнительных скважин Ново-Елховского месторождения. 7 этап», расположенному в границах Альметьевского муниципального района Республики Татарстан сообщаем, что согласно генеральному плану Русско-Акташского сельского поселения АМР РТ, утвержденному решением Совета МО «Русско-Акташское сельское поселение» №72 от 27.12.2012г на карте зон с особыми условиями использования территории (существующее положение) на участке проектирования отсутствуют действующие и проектируемые ООПТ местного значения и их охранные зоны.

Приложение: на 1 л. в 1 экз.

И.о. начальника Управления Р.Р. Мордагулова

Отдел ИОГД, главный специалист
Зайнетдинова Елена Владимировна
8(8553)32-35-79, uag_6@mail.ru

Приложение 1

Выкопировка из генерального плана Русско-Акташского СП АМР РТ (Карта зон с особыми условиями использования территории)

Масштаб 1:10000

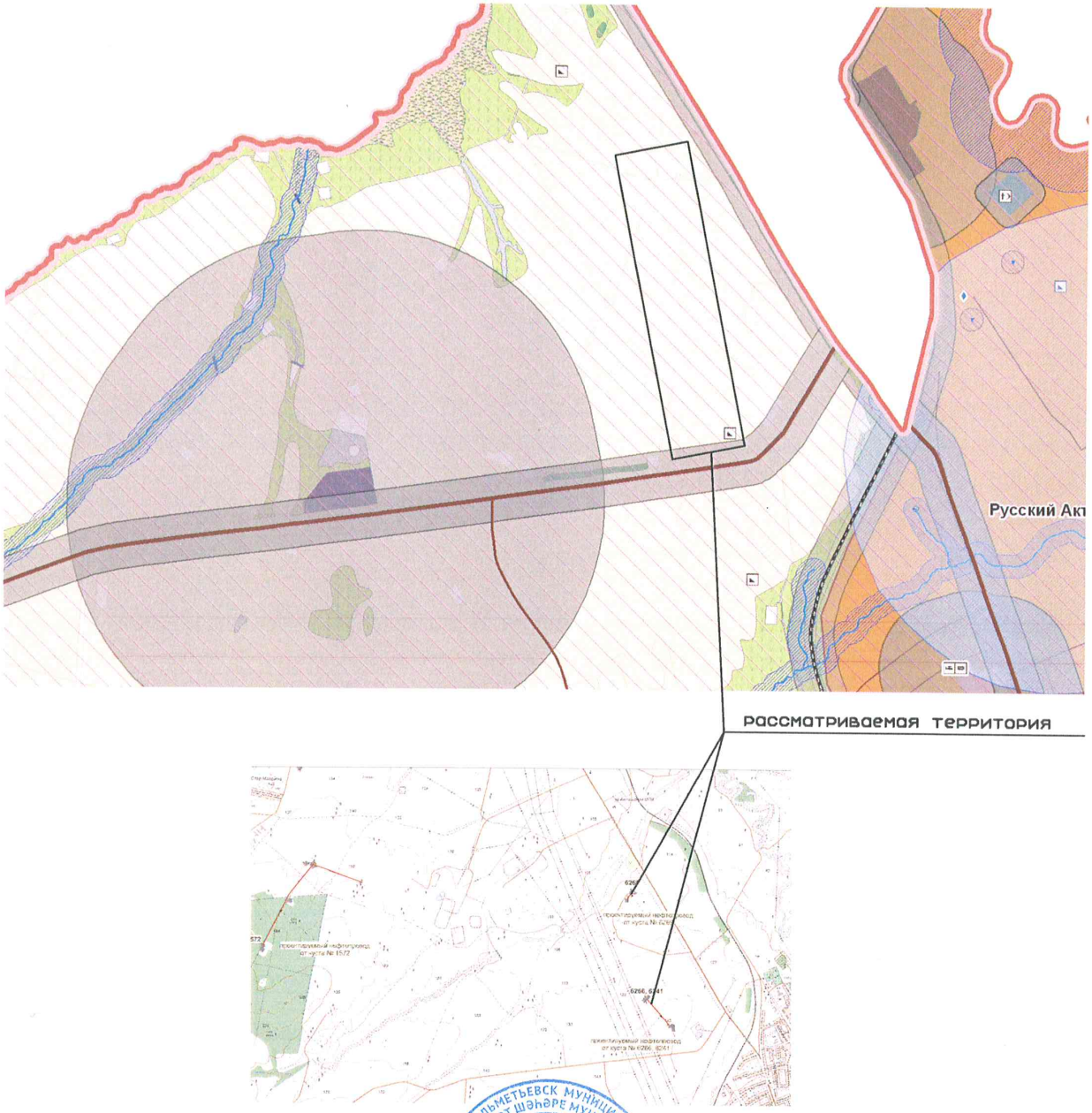

И.о.начальника Управления Р.Р.Мордагулова

Отдел ИОГД, главный специалист
Зайнетдинова Елена Владимировна
8(8553)32-35-79, uag_6@mail.ru

РЕСПУБЛИКА ТАТАРСТАН
МУНИЦИПАЛЬНОЕ БЮДЖЕТНОЕ
УЧРЕЖДЕНИЕ «УПРАВЛЕНИЕ АРХИТЕКТУРЫ И
ГРАДОСТРОИТЕЛЬСТВА АЛЬМЕТЬЕВСКОГО
МУНИЦИПАЛЬНОГО РАЙОНА»
пр. Тукая, д.9а, г.Альметьевск, 423450

ТАТАРСТАН РЕСПУБЛИКАСЫ
«АРХИТЕКТУРА ҺӘМ
ШӘҺӘР ТӨЗЕЛЕШЕ ИДАРӘСЕ ӘЛМӘТ
МУНИЦИПАЛЬ РАЙОНЫ» МУНИЦИПАЛЬ
БЮДЖЕТ УЧРЕЖДЕНИЕСЕ
Тукай пр., 9а йорты, Әлмәт шәһәре, 423450

Тел.: 8 (8553) 32-36-66, факс: 8 (8553) 32-36-66, e-mail: uag_arhitektura@mail.ru

27.12.2019 № 2847
На № 9419 от 27 сентября 2019 г

Начальнику отдела изысканий
ООО «НефтьСтройПроект»
Якупову И.И.

Уважаемый Ирек Ильдусович!

На Ваш запрос о предоставлении информации по планируемому объекту: «Обустройство дополнительных скважин Ново-Елховского месторождения. 7 этап», расположенному в границах Альметьевского муниципального района Республики Татарстан сообщаем, что согласно генеральному плану Кичуйского сельского поселения АМР РТ, утвержденному решением Совета МО «Кичуйское сельское поселение» №61 от 25.12.2012г на карте зон с особыми условиями использования территории (существующее положение) на участке проектирования отсутствуют действующие и проектируемые ООПТ местного значения и их охранные зоны.

Приложение: на 1 л. в 1 экз.

И.о. начальника Управления Р.Р. Мордагулова

Отдел ИОГД, главный специалист
Зайнетдинова Елена Владимировна
8(8553)32-35-79, uag_6@mail.ru

Приложение 1

Выкопировка из генерального плана
Кичуйского СП АМР РТ
(Карта зон с особыми условиями использования территории)

Масштаб 1:20000

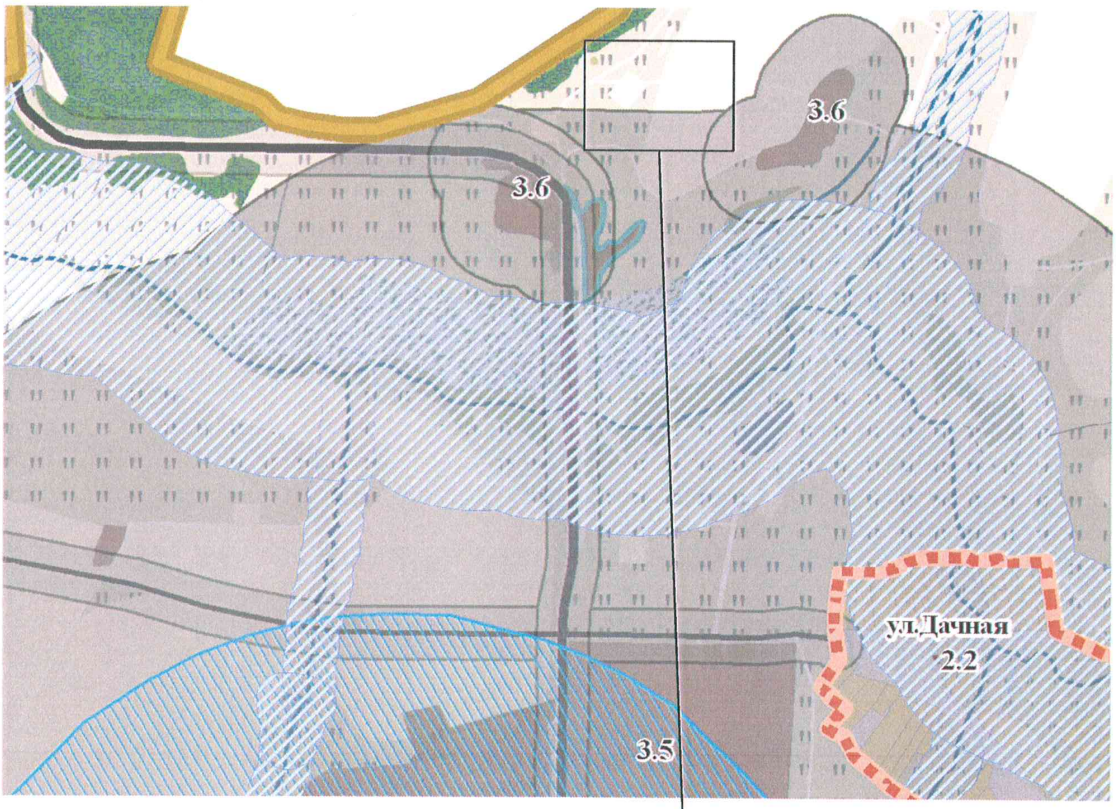

рассматриваемая территория

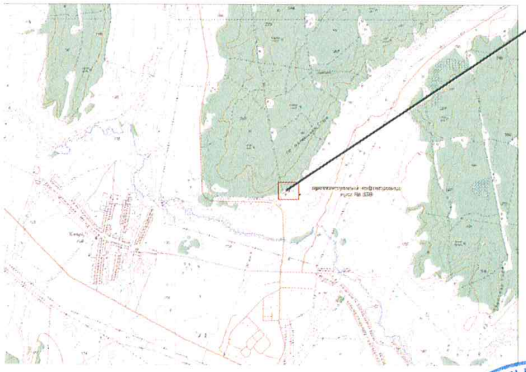

И.о.начальника Управления Р.Р.Мордагулова

Отдел ИОГД, главный специалист
Зайнетдинова Елена Владимировна
8(8553)32-35-79, uag_6@mail.ru

Таблица регистрации изменений

Изм.	Номера листов (страниц)				Всего листов (стра-ниц)в док	Номер док.	Подп.	Дата
	измененных	замененных	новых	аннулиро-ванных				

Взам. инв. №

Подп. и дата

Инв. № подл.

2613-ППТ-МО-СР-ГЧ.dwg

С

Уратьма
Воздвиженка
Поручиково
Сарапала
Нератовка
р. Сарапала
Чубуклы
р. Чубуклинка
Онбия
р. Шумилка
Тюгеевка
Булькино
р. Чулайка
Кузайкино
Новая Елань
р. Бутушка
Бута
р. Антошка
Светлое Озеро
Пустынка
Утяшкино
Кара-Елга
Савалеево
р. Соболеевка
Новое Маврино
Старое Маврино
Скв.1384
Скв.1542
Скв. 6155
Скв. 1572
Скв. 6269
Скв.1441-6266
Русский Акташ
Ямаш
Молодёжный
Дербедень
р. Ляко
Аппаково
р. Кичуй
Кичуй
Скв. 539
Скв. 799
Кичуватово
Маметьево
Мамбаево
Александровская Слобода
Верхний Налим
Налим
р. Налимка
р. Лесной Зюд
Новоспасск
Бухарай
Алкино
Урсаево
р. Степной Зюд
Петровка
Нолинка
Верхний Акташ
Калейкино
Кульшарипово
Альмет
Р-239
К-9108
К-7631
К-7648
К-8975
К-8973
К-8934
К-11861
К-11883
К-8842
К-8668
К-8773
К-8786
К-8621
К-8679
К-8912
Ильтень-Бута
К-8931
К-8930
К-11881
К-8954Г
К-8967
К-8645
К-8978
Скв. 2596
К-8993
К-11862

Условные обозначения

Нератовка — Населенный пункт

Лесные насаждения

Бол. Каменка — Река

Автомобильная дорога

Линия электропередачи

Граница территории, в отношении которой осуществляется подготовка проекта планировки

Граница зон планируемого размещения объектов, красная линия

Изм.	Кол.уч	Лист	№Док.	Подп.	Дата
Разраб.		Гончаров			
Н.Контр.		Нарышкина			
ГИП		Беляев			

2613-ППТ-МО-СР-ГЧ

Обустройство дополнительных скважин Ново-Елховского нефтяного месторождения. 7 этап

Проект планировки территории. Материалы по обоснованию

Стадия	Лист	Листов
П		1

Схема расположения элементов планировочной структуры (1:70000)

НЕФТЕХИМПРОЕКТ

Согласовано

Взам. инв. №

Подпись и дата

Инв. № подл.

Формат А1

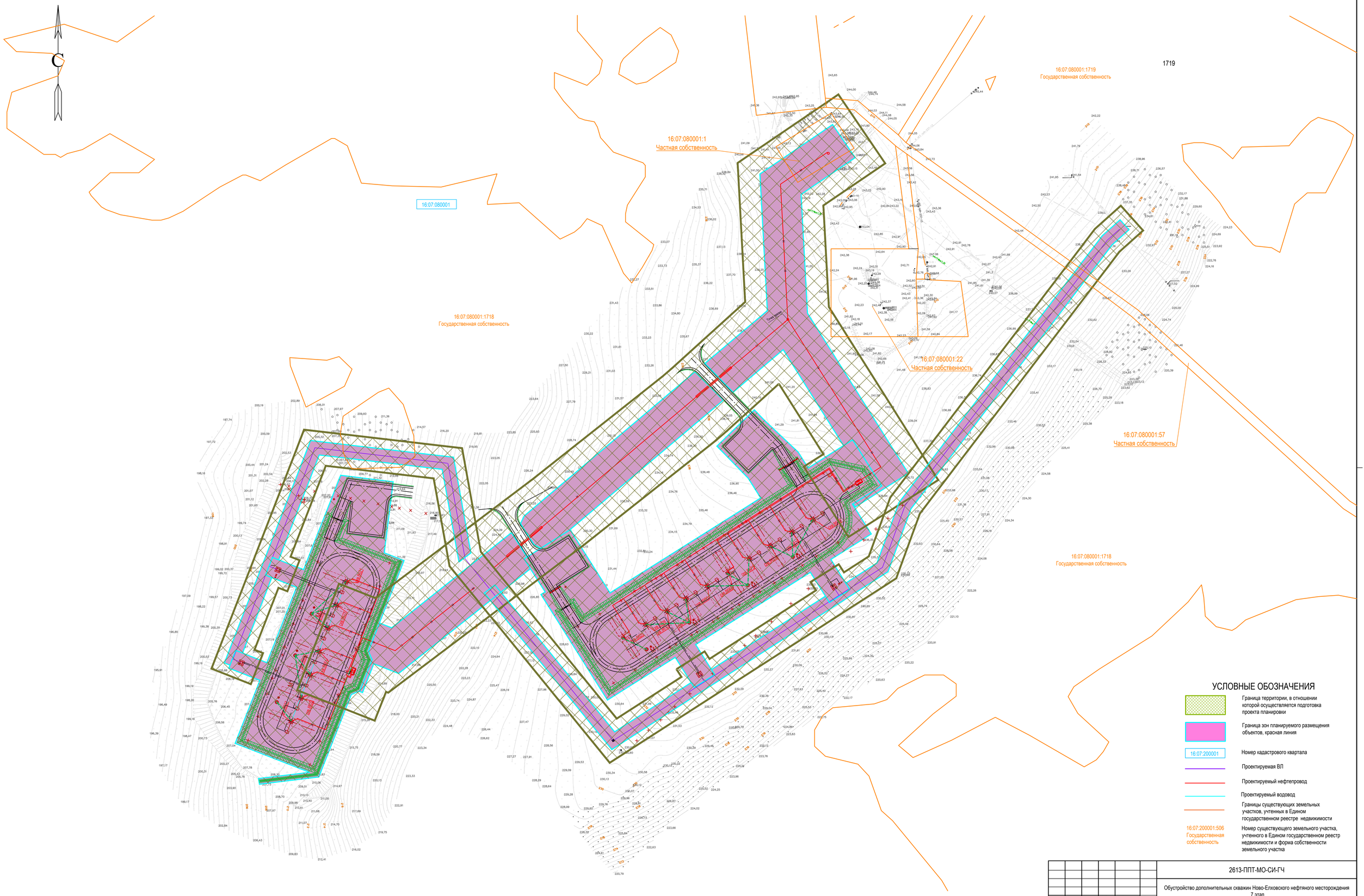

УСЛОВНЫЕ ОБОЗНАЧЕНИЯ

	Граница территории, в отношении которой осуществляется подготовка проекта планировки
	Граница зон планируемого размещения объектов, красная линия
16:07:200001	Номер кадастрового квартала
	Проектируемая ВЛ
	Проектируемый нефтепровод
	Проектируемый водовод
	Границы существующих земельных участков, учтенных в Едином государственном реестре недвижимости
16:07:200001:506 Государственная собственность	Номер существующего земельного участка, учтенного в Едином государственном реестр недвижимости и форма собственности земельного участка

Изм.	Кол.уч	Лист	№Док.	Подп.	Дата	2613-ППТ-МО-СИ-ГЧ		
						Обустройство дополнительных скважин Ново-Елховского нефтяного месторождения 7 этап		
Разраб.		Гончаров				Проект планировки территории. Материалы по обоснованию Куст №8621, 8679	Стадия	Лист	Листов
Н.Контр.		Нарышкина					П	1	31
ГИП		Беляев				Схема использования территории в период подготовки проекта планировки территории. Масштаб 1:1000	НЕФТЕХИМ ПРОЕКТ	

Согласовано

Взам инв. N

Подп. и дата

Инв. N подл.

Формат А1

16:07:080001

16:07:080001:1732
Государственная собственность

16:07:080001:133
Частная собственность

16:07:080001:132
Частная собственность

16:07:080001:53
Частная собственность

16:07:080001:402
Государственная собственность

16:07:080001:1719
Государственная собственность

УСЛОВНЫЕ ОБОЗНАЧЕНИЯ

- Граница территории, в отношении которой осуществляется подготовка проекта планировки
- Граница зон планируемого размещения объектов, красная линия
- 16:07:200001 — Номер кадастрового квартала
- Проектируемая ВЛ
- Проектируемый нефтепровод
- Проектируемый водовод
- Границы существующих земельных участков, учтенных в Едином государственном реестре недвижимости
- 16:07:200001:506 Государственная собственность — Номер существующего земельного участка, учтенного в Едином государственном реестр недвижимости и форма собственности земельного участка

Согласовано

Взам инв . N

Подп. и дата

Инв. N подл.

Изм.	Кол.уч	Лист	№Док.	Подп.	Дата
Разраб.		Гончаров			
Н.Контр.		Нарышкина			
ГИП		Беляев			

2613-ППТ-МО-СИ-ГЧ

Обустройство дополнительных скважин Ново-Елховского нефтяного месторождения
7 этап

Проект планировки территории.
Материалы по обоснованию
Куст № 8668

Стадия	Лист	Листов
П	2	31

Схема использования территории в период подготовки проекта планировки территории.
Масштаб 1:1000

НЕФТЕХИМ ПРОЕКТ

Формат А2

16:07:080001

16:07:080001:1727
Государственная собственность

16:07:080001:32
Частная собственность

16:07:080001:33
Частная собственность

16:07:080001:2042
Государственная собственность

16:07:080001:441
Частная собственность

16:07:080001:404
Государственная собственность

16:07:080001:1727
Государственная собственность

С

УСЛОВНЫЕ ОБОЗНАЧЕНИЯ

- Граница территории, в отношении которой осуществляется подготовка проекта планировки
- Граница зон планируемого размещения объектов, красная линия
- 16:07:200001 — Номер кадастрового квартала
- Проектируемая ВЛ
- Проектируемый нефтепровод
- Проектируемый водовод
- Границы существующих земельных участков, учтенных в Едином государственном реестре недвижимости
- 16:07:200001:506 Государственная собственность — Номер существующего земельного участка, учтенного в Едином государственном реестре недвижимости и форма собственности земельного участка

Согласовано

Взам инв. N

Подп. и дата

Инв. N подл.

Изм.	Кол.уч	Лист	№Док.	Подп.	Дата	2613-ППТ-МО-СИ-ГЧ		
						Обустройство дополнительных скважин Ново-Елховского нефтяного месторождения 7 этап		
Разраб.		Гончаров				Проект планировки территории. Материалы по обоснованию Куст № 8773	Стадия	Лист	Листов
Н.Контр.		Нарышкина					П	3	31
ГИП		Беляев				Схема использования территории в период подготовки проекта планировки территории. Масштаб 1:1000	НЕФТЕХИМ ПРОЕКТ	

Формат А2

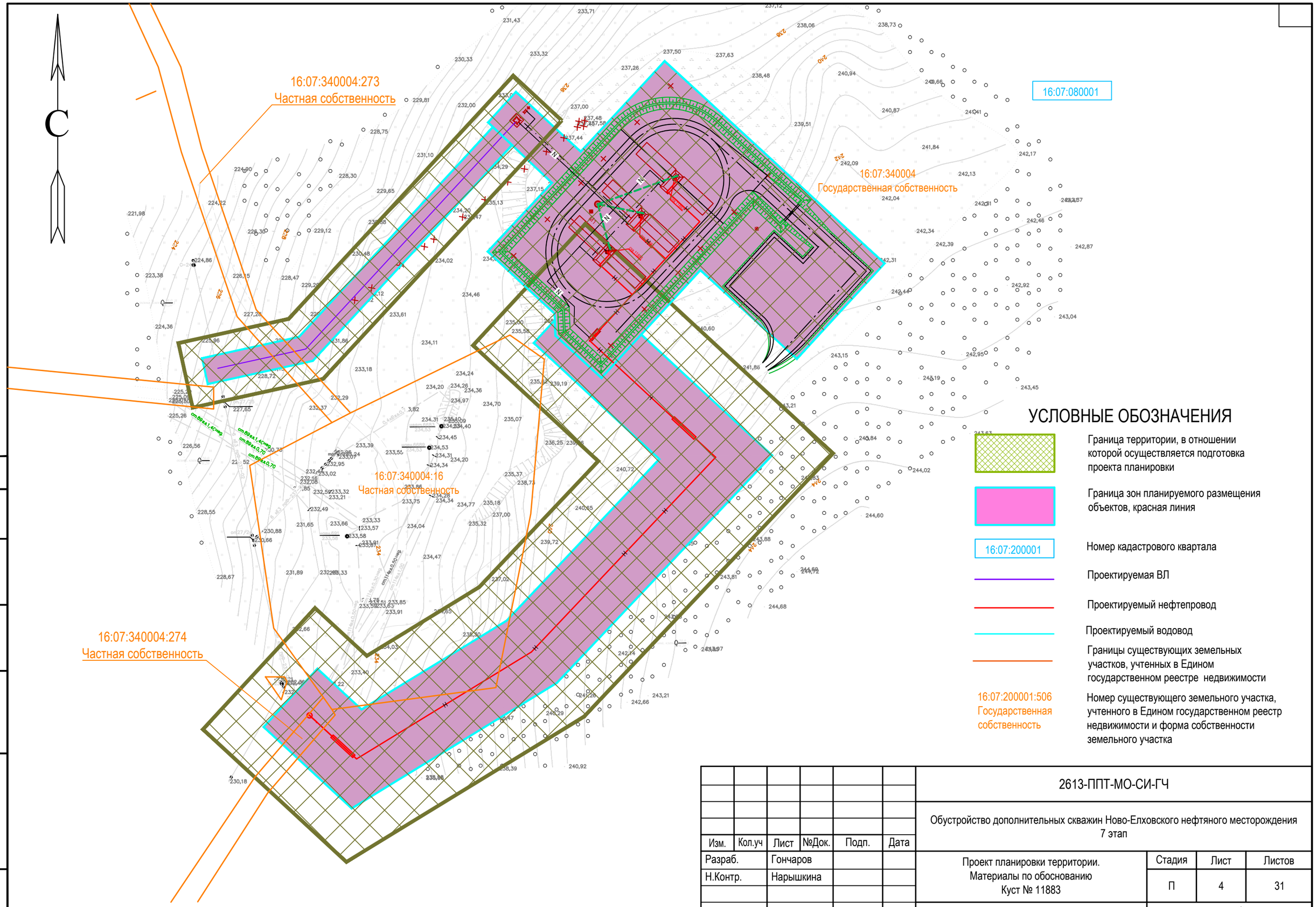

УСЛОВНЫЕ ОБОЗНАЧЕНИЯ

- Граница территории, в отношении которой осуществляется подготовка проекта планировки
- Граница зон планируемого размещения объектов, красная линия
- 16:07:200001 — Номер кадастрового квартала
- Проектируемая ВЛ
- Проектируемый нефтепровод
- Проектируемый водовод
- Границы существующих земельных участков, учтенных в Едином государственном реестре недвижимости
- 16:07:200001:506 Государственная собственность — Номер существующего земельного участка, учтенного в Едином государственном реестр недвижимости и форма собственности земельного участка

Согласовано

Взам инв . N

Подп. и дата

Инв. N подл.

Изм.	Кол.уч	Лист	№Док.	Подп.	Дата	2613-ППТ-МО-СИ-ГЧ		
						Обустройство дополнительных скважин Ново-Елховского нефтяного месторождения 7 этап		
Разраб.		Гончаров				Проект планировки территории. Материалы по обоснованию Куст № 11883	Стадия	Лист	Листов
Н.Контр.		Нарышкина					П	4	31
ГИП		Беляев				Схема использования территории в период подготовки проекта планировки территории. Масштаб 1:1000	НЕФТЕХИМ ПРОЕКТ	

Формат А3

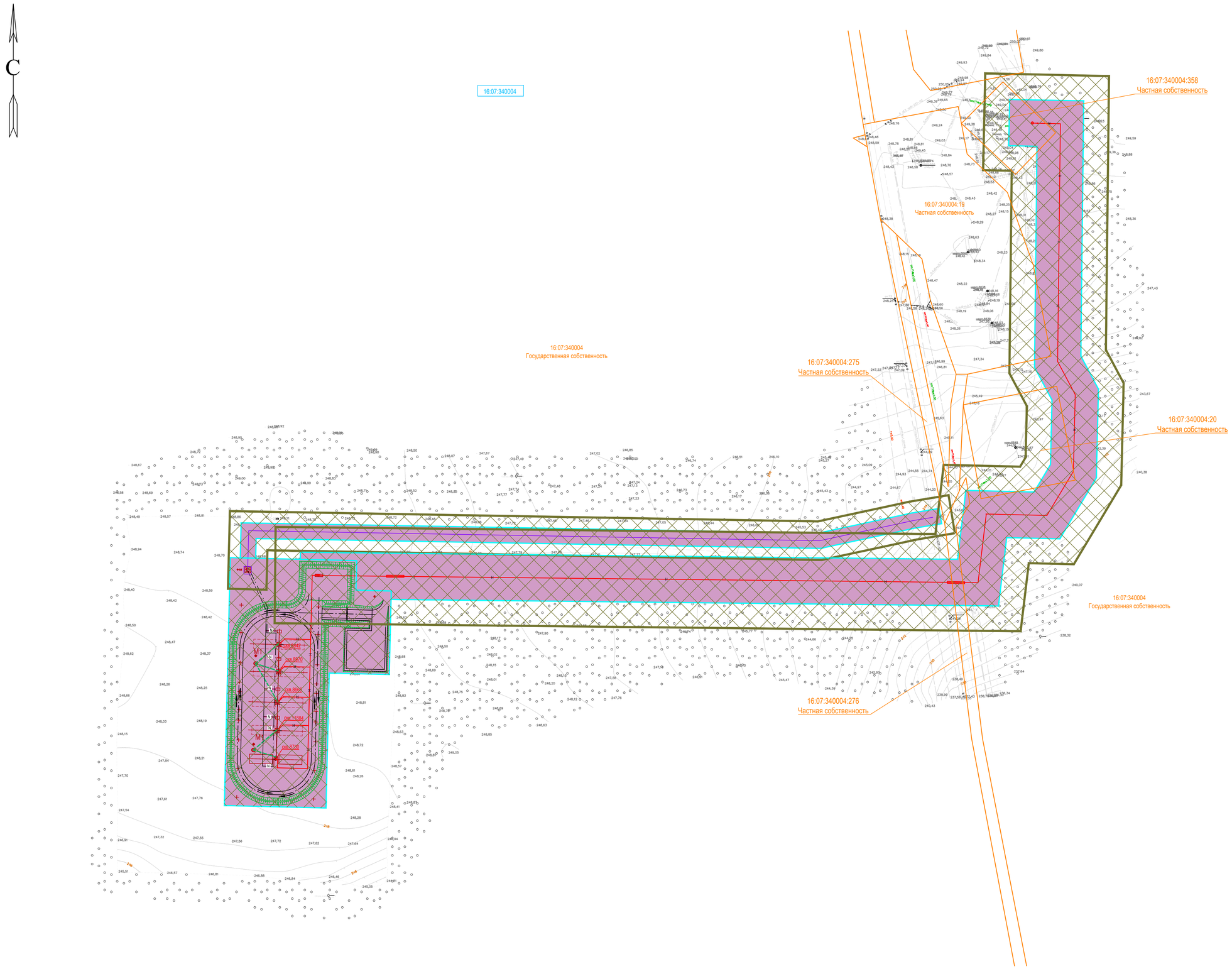

УСЛОВНЫЕ ОБОЗНАЧЕНИЯ

	Граница территории, в отношении которой осуществляется подготовка проекта планировки
	Граница зон планируемого размещения объектов, красная линия
16:07:200001	Номер кадастрового квартала
	Проектируемая ВЛ
	Проектируемый нефтепровод
	Проектируемый водовод
	Границы существующих земельных участков, учтенных в Едином государственном реестре недвижимости
16:07:200001:506 Государственная собственность	Номер существующего земельного участка, учтенного в Едином государственном реестр недвижимости и форма собственности земельного участка

						2613-ППТ-МО-СИ-ГЧ			
						Обустройство дополнительных скважин Ново-Елховского нефтяного месторождения 7 этап			
Изм.	Кол.уч	Лист	№Док.	Подп.	Дата				
Разраб.		Гончаров				Проект планировки территории. Материалы по обоснованию Куст № 8842	Стадия	Лист	Листов
Н.Контр.		Нарышкина					П	5	31
						Схема использования территории в период подготовки проекта планировки территории. Масштаб 1:1000	НЕФТЕХИМ ПРОЕКТ		
ГИП		Беляев							

Согласовано

Взам. инв. N

Подп. и дата

Инв. N подл.

Формат А1

16:07:080001

16:07:080001:2095
Частная собственность

16:07:340004

16:07:080001:1689
Государственная собственность

16:07:080001:2094
Частная собственность

16:07:080001:1689
Государственная собственность

С

УСЛОВНЫЕ ОБОЗНАЧЕНИЯ

	Граница территории, в отношении которой осуществляется подготовка проекта планировки
	Граница зон планируемого размещения объектов, красная линия
16:07:200001	Номер кадастрового квартала
	Проектируемая ВЛ
	Проектируемый нефтепровод
	Проектируемый водовод
	Границы существующих земельных участков, учтенных в Едином государственном реестре недвижимости
16:07:200001:506 Государственная собственность	Номер существующего земельного участка, учтенного в Едином государственном реестр недвижимости и форма собственности земельного участка

Согласовано

Взам инв . N

Подп. и дата

Инв. N подл.

Изм.	Кол.уч	Лист	№Док.	Подп.	Дата
Разраб.		Гончаров			
Н.Контр.		Нарышкина			
ГИП		Беляев			

2613-ППТ-МО-СИ-ГЧ

Обустройство дополнительных скважин Ново-Елховского нефтяного месторождения
7 этап

Проект планировки территории.
Материалы по обоснованию
Куст № 8786

Стадия	Лист	Листов
П	6	31

Схема использования территории в период подготовки проекта планировки территории.
Масштаб 1:1000

НЕФТЕХИМ ПРОЕКТ

Формат А3

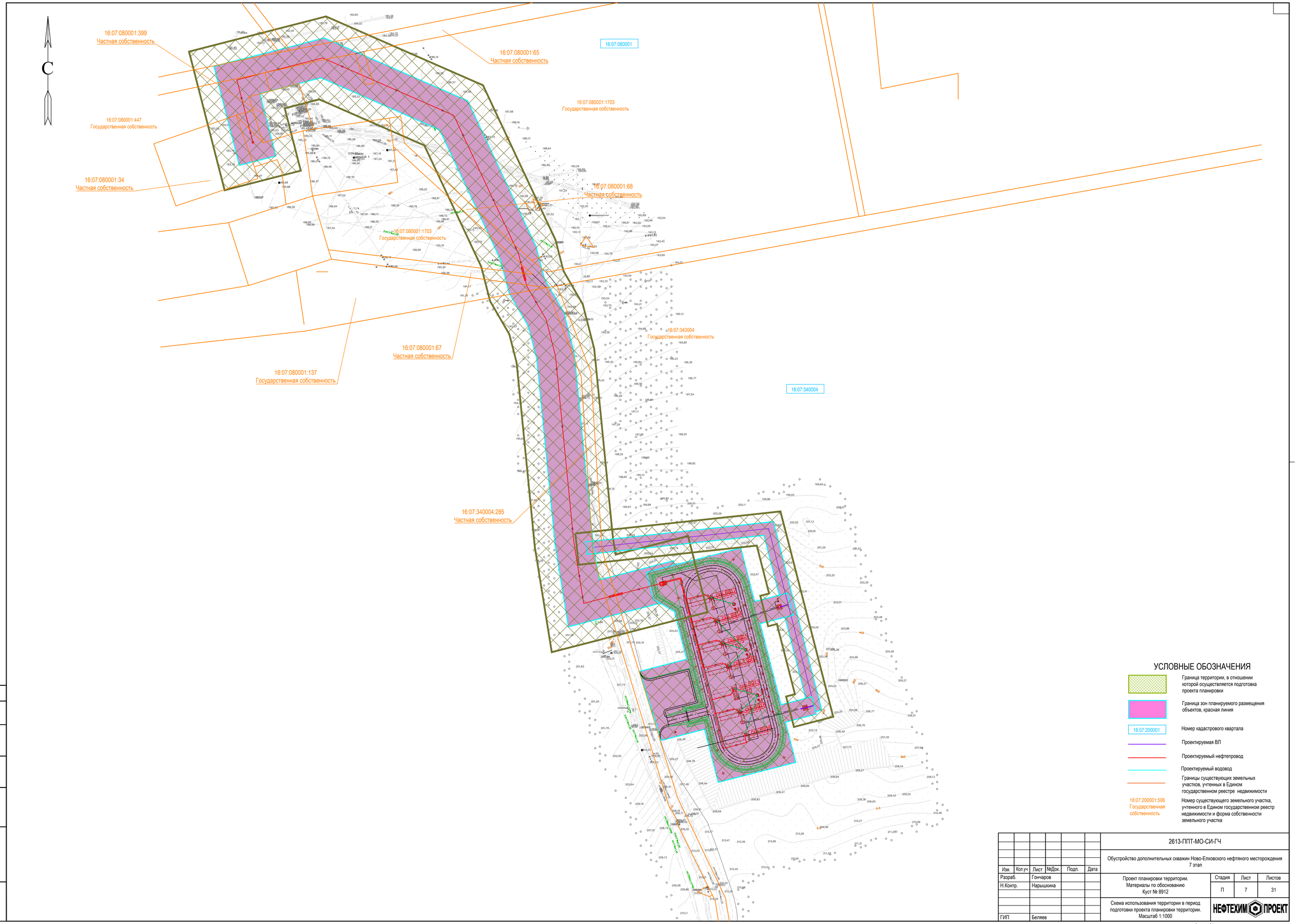

УСЛОВНЫЕ ОБОЗНАЧЕНИЯ

- Граница территории, в отношении которой осуществляется подготовка проекта планировки
- Граница зон планируемого размещения объектов, красная линия
- 16:07:200001 — Номер кадастрового квартала
- Проектируемая ВЛ
- Проектируемый нефтепровод
- Проектируемый водовод
- Границы существующих земельных участков, учтенных в Едином государственном реестре недвижимости
- 16:07:200001:506 Государственная собственность — Номер существующего земельного участка, учтенного в Едином государственном реестр недвижимости и форма собственности земельного участка

Изм.	Кол.уч	Лист	№Док.	Подп.	Дата	2613-ППТ-МО-СИ-ГЧ		
						Обустройство дополнительных скважин Ново-Елховского нефтяного месторождения 7 этап		
Разраб.		Гончаров				Проект планировки территории. Материалы по обоснованию Куст № 8912	Стадия	Лист	Листов
Н.Контр.		Нарышкина					П	7	31
ГИП		Беляев				Схема использования территории в период подготовки проекта планировки территории. Масштаб 1:1000	НЕФТЕХИМ ПРОЕКТ		

Согласовано

Взам.инв. N

Подп. и дата

Инв. N подл.

Формат А1

16:07:080001:1912
Частная собственность

16:07:080001:81
Частная собственность

16:07:080001:1913
Государственная собственность

16:07:080001:1807
Государственная собственность

16:07:080001:2120
Государственная собственность

16:07:080001:2119
Государственная собственность

16:07:080001:2120
Государственная собственность

16:07:080001

С

УСЛОВНЫЕ ОБОЗНАЧЕНИЯ

- Граница территории, в отношении которой осуществляется подготовка проекта планировки
- Граница зон планируемого размещения объектов, красная линия
- 16:07:200001 — Номер кадастрового квартала
- Проектируемая ВЛ
- Проектируемый нефтепровод
- Проектируемый водовод
- Границы существующих земельных участков, учтенных в Едином государственном реестре недвижимости
- 16:07:200001:506 Государственная собственность — Номер существующего земельного участка, учтенного в Едином государственном реестре недвижимости и форма собственности земельного участка

Согласовано

Взам инв . N

Подп. и дата

Инв. N подп.

Изм.	Кол.уч	Лист	№Док.	Подп.	Дата
Разраб.		Гончаров			
Н.Контр.		Нарышкина			
ГИП		Беляев			

2613-ППТ-МО-СИ-ГЧ

Обустройство дополнительных скважин Ново-Елховского нефтяного месторождения
7 этап

Проект планировки территории.
Материалы по обоснованию
Куст № 8954г

Стадия	Лист	Листов
П	8	31

Схема использования территории в период подготовки проекта планировки территории.
Масштаб 1:1000

НЕФТЕХИМ ПРОЕКТ

Формат А2

16:07:080001

16:07:080001:80
Частная собственность

16:07:080001:1817
Государственная собственность

16:07:080001:81
Частная собственность

16:07:080001:1805
Государственная собственность

16:07:080001:2120
Государственная собственность

16:07:080001
Государственная собственность

16:07:080001:82
Частная собственность

16:07:080001:2123
Государственная собственность

16:07:340004:279
Частная собственность

16:07:340004

16:07:340004:5
Государственная собственность

16:07:340004
Государственная собственность

С

УСЛОВНЫЕ ОБОЗНАЧЕНИЯ

	Граница территории, в отношении которой осуществляется подготовка проекта планировки
	Граница зон планируемого размещения объектов, красная линия
16:07:200001	Номер кадастрового квартала
	Проектируемая ВЛ
	Проектируемый нефтепровод
	Границы существующих земельных участков, учтенных в Едином государственном реестре недвижимости
16:07:200001:506 Государственная собственность	Номер существующего земельного участка, учтенного в Едином государственном реестр недвижимости и форма собственности земельного участка

Согласовано

Взам инв . N

Подп. и дата

Инв. N подл.

Изм.	Кол.уч	Лист	№Док.	Подп.	Дата	2613-ППТ-МО-СИ-ГЧ		
						Обустройство дополнительных скважин Ново-Елховского нефтяного месторождения 7 этап		
Разраб.		Гончаров				Проект планировки территории. Материалы по обоснованию Куст № 8645	Стадия	Лист	Листов
Н.Контр.		Нарышкина					П	9	31
ГИП		Беляев				Схема использования территории в период подготовки проекта планировки территории. Масштаб 1:1000	НЕФТЕХИМ ПРОЕКТ	

Формат А3

16:07:080001:2121
Государственная собственность

16:07:080001

16:07:080001:80
Частная собственность

16:07:080001:76
Частная собственность

16:07:080001:77
Частная собственность

16:07:080001:2124
Государственная собственность

16:07:080001:2120
Государственная собственность

16:07:080001:2123
Государственная собственность

16:07:080001:776
Государственная собственность

УСЛОВНЫЕ ОБОЗНАЧЕНИЯ

	Граница территории, в отношении которой осуществляется подготовка проекта планировки
	Граница зон планируемого размещения объектов, красная линия
16:07:200001	Номер кадастрового квартала
	Проектируемая ВЛ
	Проектируемый нефтепровод
	Границы существующих земельных участков, учтенных в Едином государственном реестре недвижимости
16:07:200001:506 Государственная собственность	Номер существующего земельного участка, учтенного в Едином государственном реестр недвижимости и форма собственности земельного участка

Изм.	Кол.уч	Лист	№Док.	Подп.	Дата
Разраб.		Гончаров			
Н.Контр.		Нарышкина			
ГИП		Беляев			

2613-ППТ-МО-СИ-ГЧ

Обустройство дополнительных скважин Ново-Елховского нефтяного месторождения
7 этап

Проект планировки территории.
Материалы по обоснованию
Куст № 8930

Стадия	Лист	Листов
П	10	31

Схема использования территории в период подготовки проекта планировки территории.
Масштаб 1:1000

НЕФТЕХИМ ПРОЕКТ

Согласовано

Взам инв . N

Подп. и дата

Инв. N подл.

Формат А2

16:07:080001:2122
Государственная собственность

16:07:080001

16:07:080001:74
Частная собственность

16:07:080001:2121
Государственная собственность

16:07:080001:1726
Государственная собственность

16:07:080001:446
Государственная собственность

16:07:080001:445
Частная собственность

С

УСЛОВНЫЕ ОБОЗНАЧЕНИЯ

- Граница территории, в отношении которой осуществляется подготовка проекта планировки
- Граница зон планируемого размещения объектов, красная линия
- 16:07:200001 — Номер кадастрового квартала
- Проектируемая ВЛ
- Проектируемый нефтепровод
- Проектируемый водовод
- Границы существующих земельных участков, учтенных в Едином государственном реестре недвижимости
- 16:07:200001:506 Государственная собственность — Номер существующего земельного участка, учтенного в Едином государственном реестр недвижимости и форма собственности земельного участка

Согласовано

Взам инв . N

Подп. и дата

Инв. N подл.

Изм.	Кол.уч	Лист	№Док.	Подп.	Дата	2613-ППТ-МО-СИ-ГЧ			
						Обустройство дополнительных скважин Ново-Елховского нефтяного месторождения 7 этап			
Разраб.		Гончаров				Проект планировки территории. Материалы по обоснованию Куст № 8931	Стадия	Лист	Листов
Н.Контр.		Нарышкина					П	11	31
ГИП		Беляев				Схема использования территории в период подготовки проекта планировки территории. Масштаб 1:1000	НЕФТЕХИМ ПРОЕКТ		

Формат А2

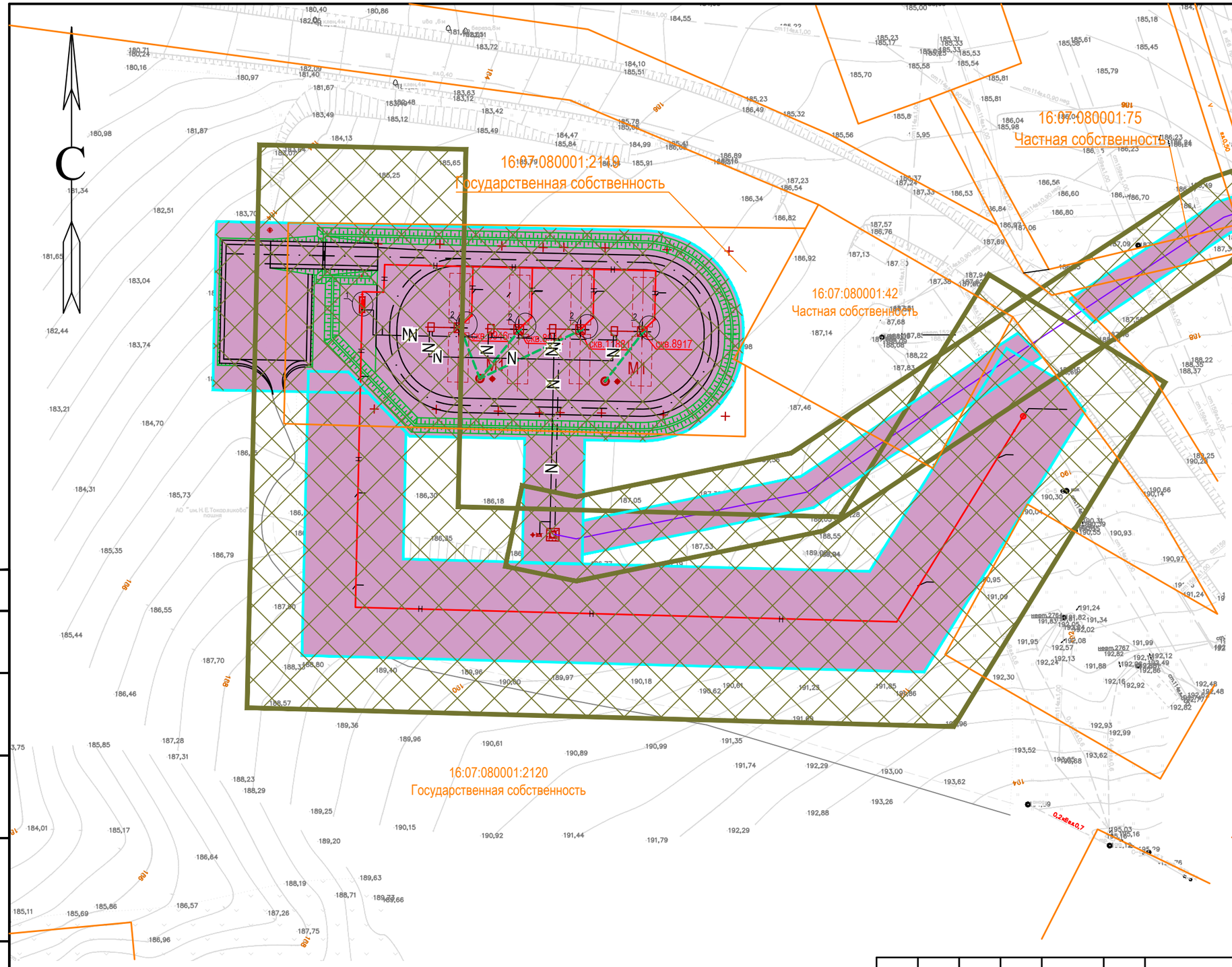

УСЛОВНЫЕ ОБОЗНАЧЕНИЯ

- Граница территории, в отношении которой осуществляется подготовка проекта планировки
- Граница зон планируемого размещения объектов, красная линия
- 16:07:200001 — Номер кадастрового квартала
- Проектируемая ВЛ
- Проектируемый нефтепровод
- Проектируемый водовод
- Границы существующих земельных участков, учтенных в Едином государственном реестре недвижимости
- 16:07:200001:506 Государственная собственность — Номер существующего земельного участка, учтенного в Едином государственном реестр недвижимости и форма собственности земельного участка

Согласовано

Взам инв . N

Подп. и дата

Инв. N подл.

Изм.	Кол.уч	Лист	№Док.	Подп.	Дата
Разраб.		Гончаров			
Н.Контр.		Нарышкина			
ГИП		Беляев			

2613-ППТ-МО-СИ-ГЧ

Обустройство дополнительных скважин Ново-Елховского нефтяного месторождения
7 этап

Проект планировки территории.
Материалы по обоснованию
Куст № 11881

Стадия	Лист	Листов
П	12	31

Схема использования территории в период подготовки проекта планировки территории.
Масштаб 1:1000

НЕФТЕХИМ ПРОЕКТ

Формат А3

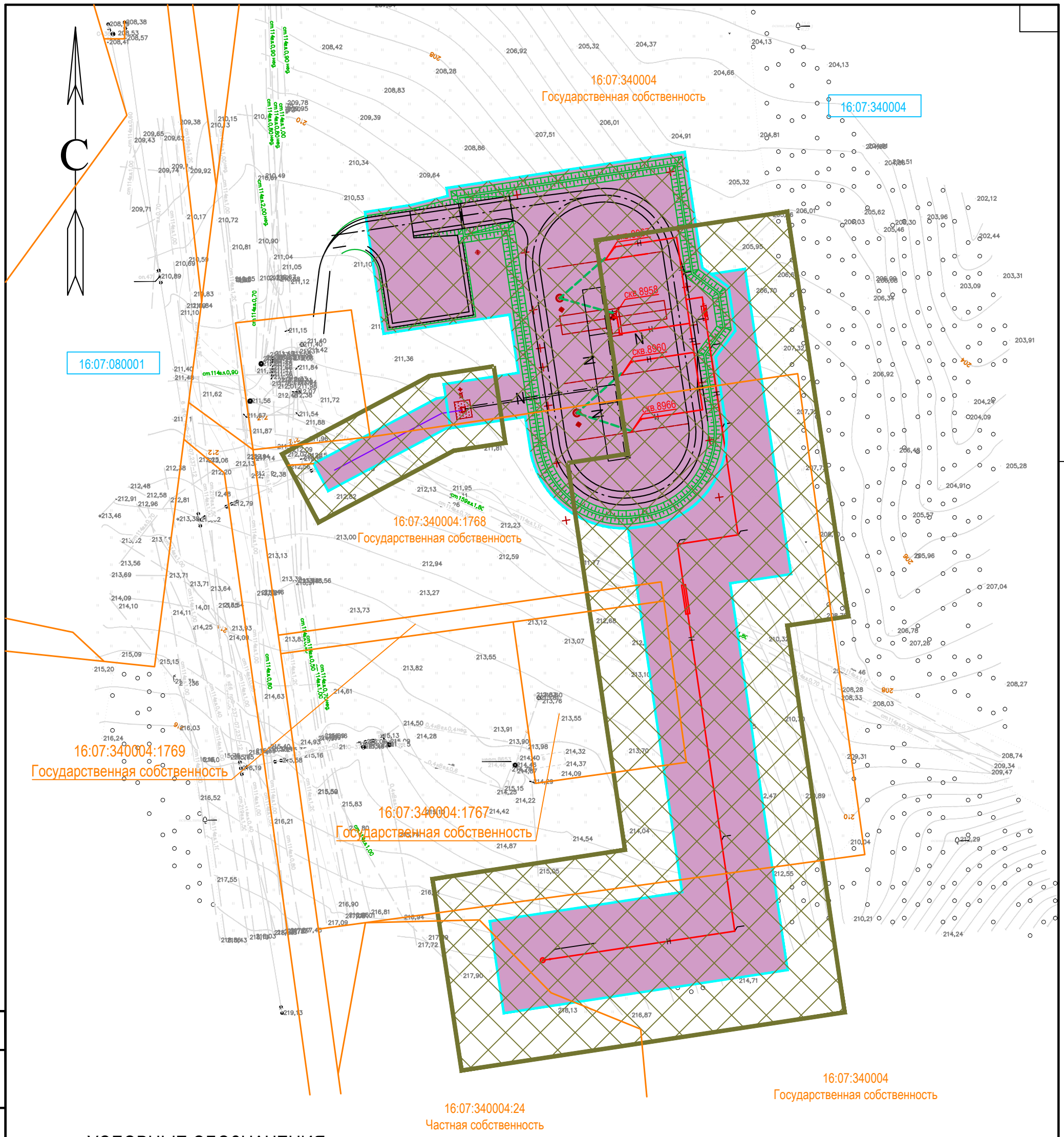

УСЛОВНЫЕ ОБОЗНАЧЕНИЯ

Граница территории, в отношении которой осуществляется подготовка проекта планировки

Граница зон планируемого размещения объектов, красная линия

16:07:200001 — Номер кадастрового квартала

Проектируемая ВЛ

Проектируемый нефтепровод

Границы существующих земельных участков, учтенных в Едином государственном реестре недвижимости

16:07:200001:506 Государственная собственность — Номер существующего земельного участка, учтенного в Едином государственном реестр недвижимости и форма собственности земельного участка

Согласовано

Взам инв . N

Подп. и дата

Инв. N подл.

Изм.	Кол.уч	Лист	№Док.	Подп.	Дата
Разраб.		Гончаров			
Н.Контр.		Нарышкина			
ГИП		Беляев			

2613-ППТ-МО-СИ-ГЧ

Обустройство дополнительных скважин Ново-Елховского нефтяного месторождения
7 этап

Проект планировки территории.
Материалы по обоснованию
Куст № 8967

Стадия	Лист	Листов
П	13	31

Схема использования территории в период подготовки проекта планировки территории.
Масштаб 1:1000

НЕФТЕХИМ ПРОЕКТ

Формат А3

16:07:080003

16:07:080003:82
Государственная собственность

16:07:080003:84
Государственная собственность

16:07:080003:62
Государственная собственность

16:07:080003:63
Государственная собственность

16:07:080003:32
Государственная собственность

16:07:080003:176
Государственная собственность

16:07:080003:50
Государственная собственность

16:07:080003:516
Государственная собственность

16:07:080003:516
Государственная собственность

16:07:080003:516
Государственная собственность

16:07:080003:515
Государственная собственность

С

УСЛОВНЫЕ ОБОЗНАЧЕНИЯ

	Граница территории, в отношении которой осуществляется подготовка проекта планировки
	Граница зон планируемого размещения объектов, красная линия
16:07:200001	Номер кадастрового квартала
	Проектируемая ВЛ
	Проектируемый нефтепровод
	Проектируемый водовод
	Границы существующих земельных участков, учтенных в Едином государственном реестре недвижимости
16:07:200001:506 Государственная собственность	Номер существующего земельного участка, учтенного в Едином государственном реестр недвижимости и форма собственности земельного участка

Согласовано

Взам инв. N

Подп. и дата

Инв. N подп.

Изм.	Кол.уч	Лист	№Док.	Подп.	Дата
Разраб.		Гончаров			
Н.Контр.		Нарышкина			
ГИП		Беляев			

2613-ППТ-МО-СИ-ГЧ

Обустройство дополнительных скважин Ново-Елховского нефтяного месторождения
7 этап

Проект планировки территории.
материалы по обоснованию
Куст № 11862

Стадия	Лист	Листов
П	14	31

Схема использования территории в период подготовки проекта планировки территории.
Масштаб 1:1000

НЕФТЕХИМ ПРОЕКТ

Формат А2

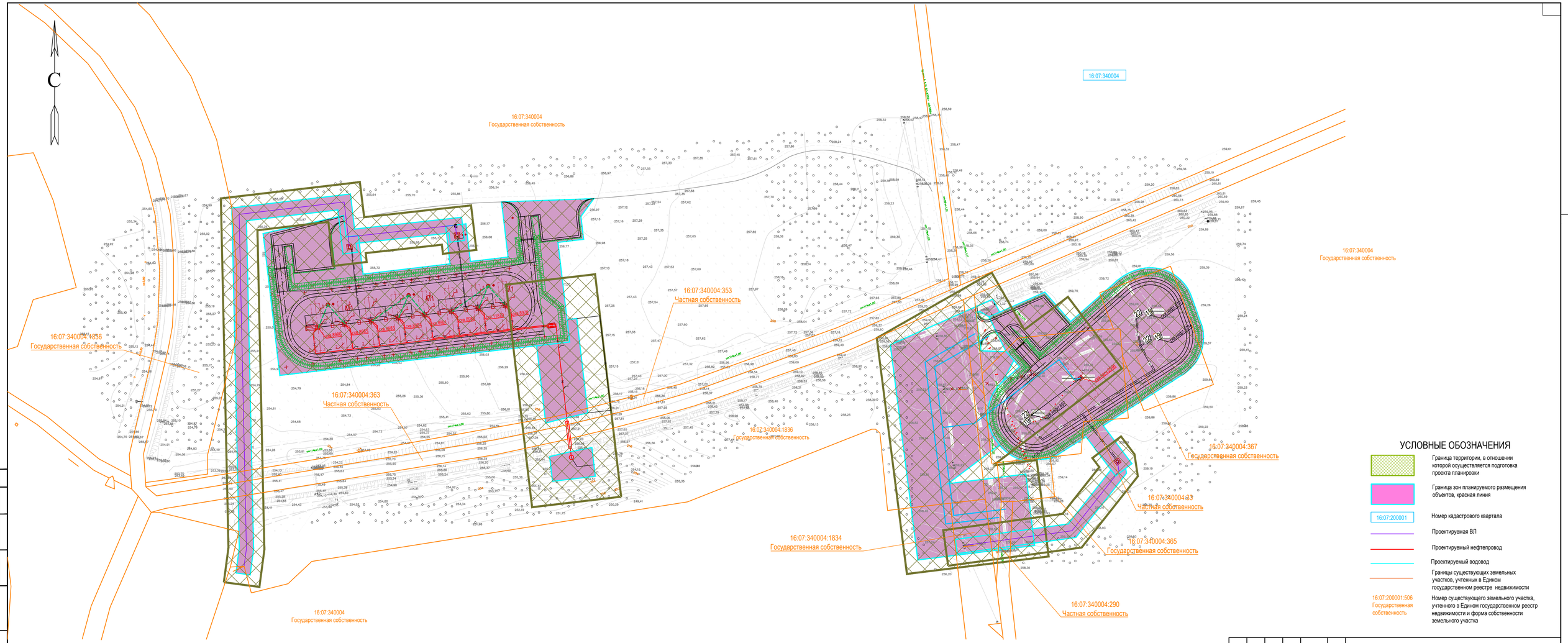

УСЛОВНЫЕ ОБОЗНАЧЕНИЯ

- Граница территории, в отношении которой осуществляется подготовка проекта планировки
- Граница зон планируемого размещения объектов, красная линия
- 16:07:200001 — Номер кадастрового квартала
- Проектируемая ВЛ
- Проектируемый нефтепровод
- Проектируемый водовод
- Границы существующих земельных участков, учтенных в Едином государственном реестре недвижимости
- 16:07:200001:506 Государственная собственность — Номер существующего земельного участка, учтенного в Едином государственном реестр недвижимости и форма собственности земельного участка

						2613-ППТ-МО-СИ-ГЧ			
Изм.	Кол.уч	Лист	№Док.	Подп.	Дата	Обустройство дополнительных скважин Ново-Елховского нефтяного месторождения 7 этап			
Разраб.		Гончаров				Проект планировки территории. Материалы по обоснованию Куст № 8978, 2596	Стадия	Лист	Листов
Н.Контр.		Нарышкина					П	15	31
						Схема использования территории в период подготовки проекта планировки территории. Масштаб 1:1000	НЕФТЕХИМ ПРОЕКТ		
ГИП		Беляев							

Согласовано

Взам. инв. N

Подп. и дата

Инв. N подл.

Формат А3х3

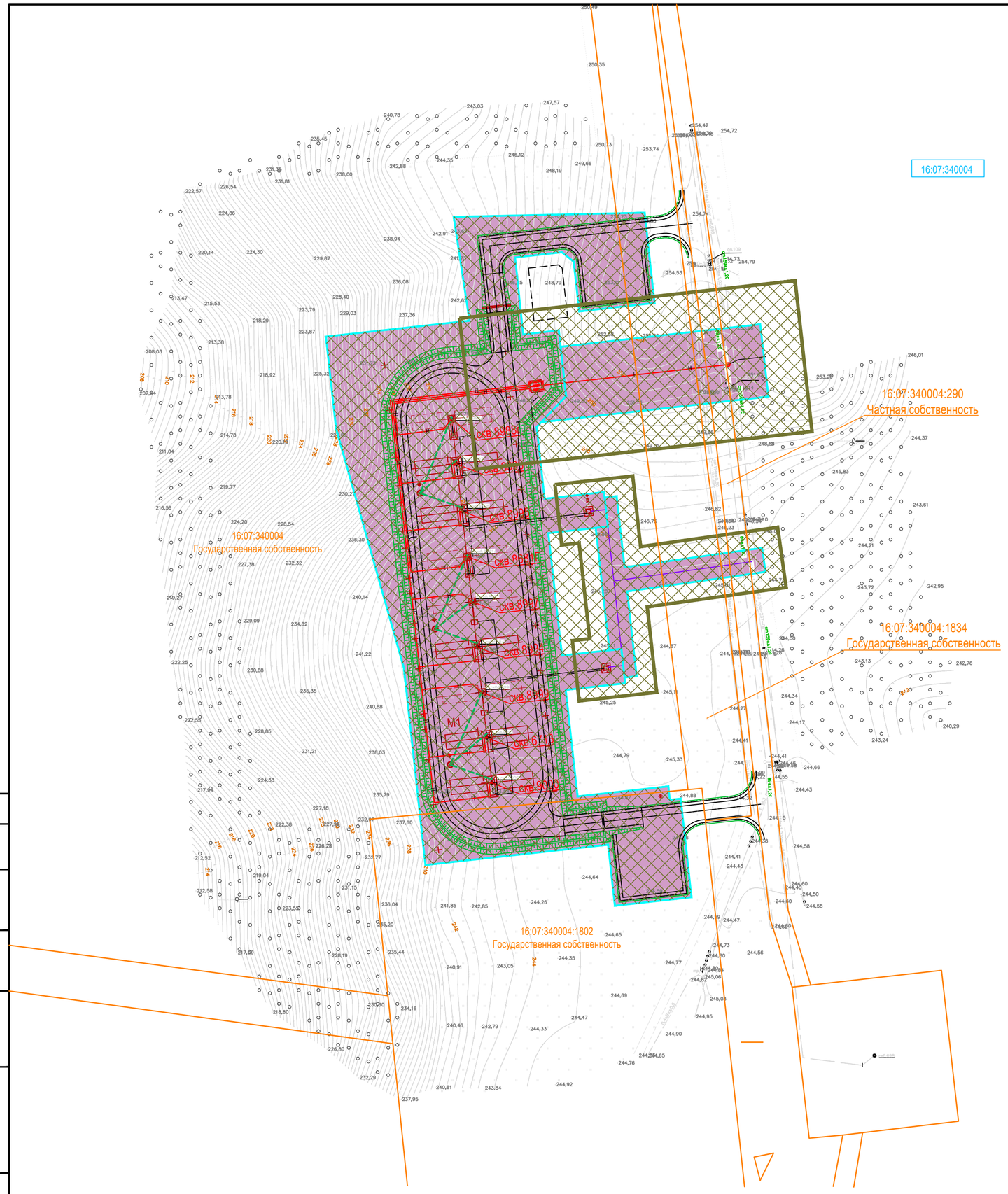

С

УСЛОВНЫЕ ОБОЗНАЧЕНИЯ

- Граница территории, в отношении которой осуществляется подготовка проекта планировки
- Граница зон планируемого размещения объектов, красная линия
- 16:07:200001 — Номер кадастрового квартала
- Проектируемая ВЛ
- Проектируемый нефтепровод
- Проектируемый водовод
- Границы существующих земельных участков, учтенных в Едином государственном реестре недвижимости
- 16:07:200001:506 Государственная собственность — Номер существующего земельного участка, учтенного в Едином государственном реестр недвижимости и форма собственности земельного участка

Изм.	Кол.уч	Лист	№Док.	Подп.	Дата	2613-ППТ-МО-СИ-ГЧ		
						Обустройство дополнительных скважин Ново-Елховского нефтяного месторождения 7 этап		
Разраб.		Гончаров				Проект планировки территории. Материалы по обоснованию Куст № 8993	Стадия	Лист	Листов
Н.Контр.		Нарышкина					П	16	31
ГИП		Беляев				Схема использования территории в период подготовки проекта планировки территории. Масштаб 1:1000	НЕФТЕХИМ ПРОЕКТ	

Согласовано

Взам инв. N

Подп. и дата

Инв. N подл.

Формат А2

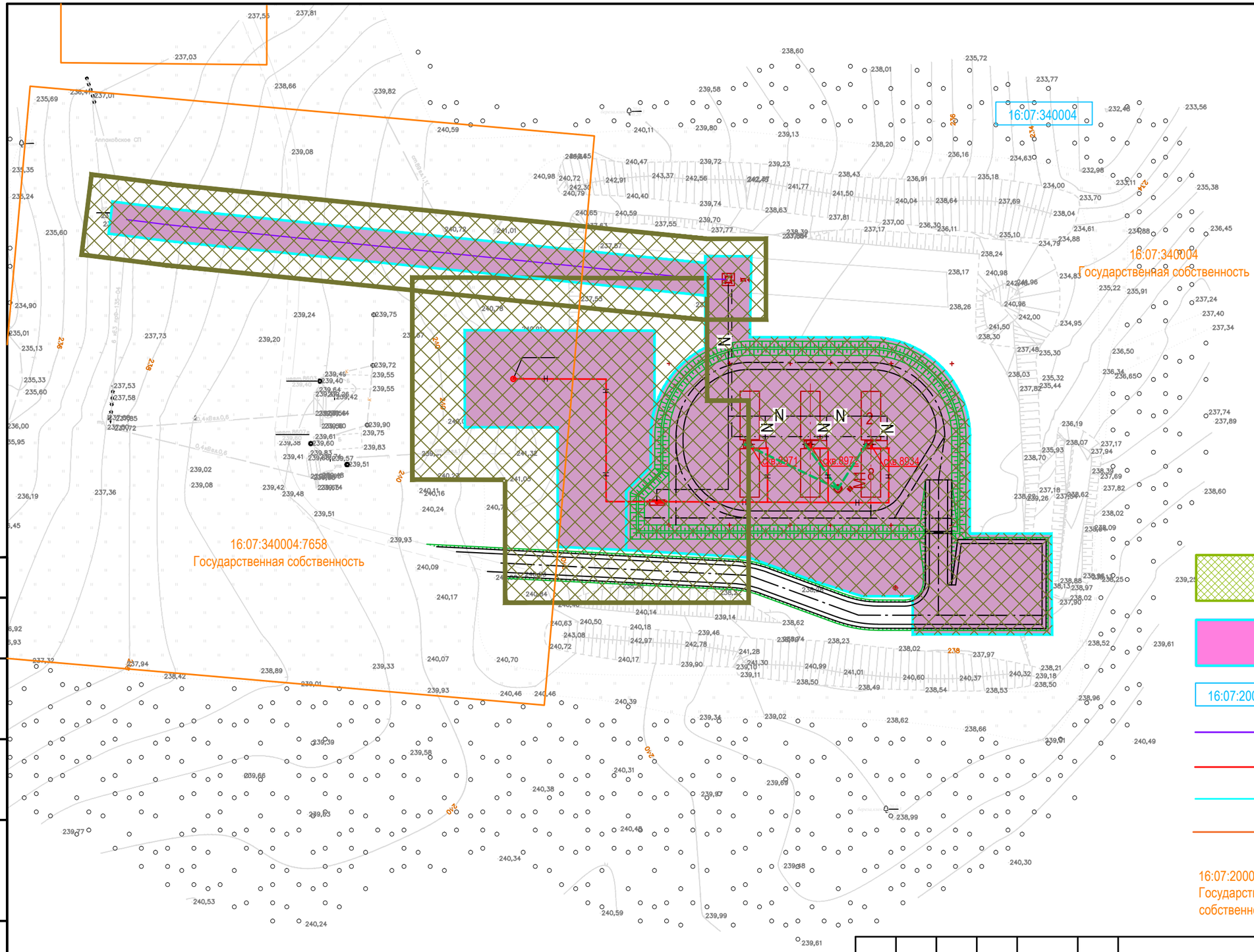

УСЛОВНЫЕ ОБОЗНАЧЕНИЯ

- Граница территории, в отношении которой осуществляется подготовка проекта планировки
- Граница зон планируемого размещения объектов, красная линия
- 16:07:200001 — Номер кадастрового квартала
- Проектируемая ВЛ
- Проектируемый нефтепровод
- Проектируемый водовод
- Границы существующих земельных участков, учтенных в Едином государственном реестре недвижимости
- 16:07:200001:506 Государственная собственность — Номер существующего земельного участка, учтенного в Едином государственном реестр недвижимости и форма собственности земельного участка

Согласовано

Взам инв . N

Подп. и дата

Инв. N подл.

Изм.	Кол.уч	Лист	№Док.	Подп.	Дата
Разраб.		Гончаров			
Н.Контр.		Нарышкина			
ГИП		Беляев			

2613-ППТ-МО-СИ-ГЧ

Обустройство дополнительных скважин Ново-Елховского нефтяного месторождения
7 этап

Проект планировки территории.
Материалы по обоснованию
Куст № 8934

Стадия	Лист	Листов
П	17	31

Схема использования территории в период подготовки проекта планировки территории.
Масштаб 1:1000

НЕФТЕХИМ ПРОЕКТ

Формат А3

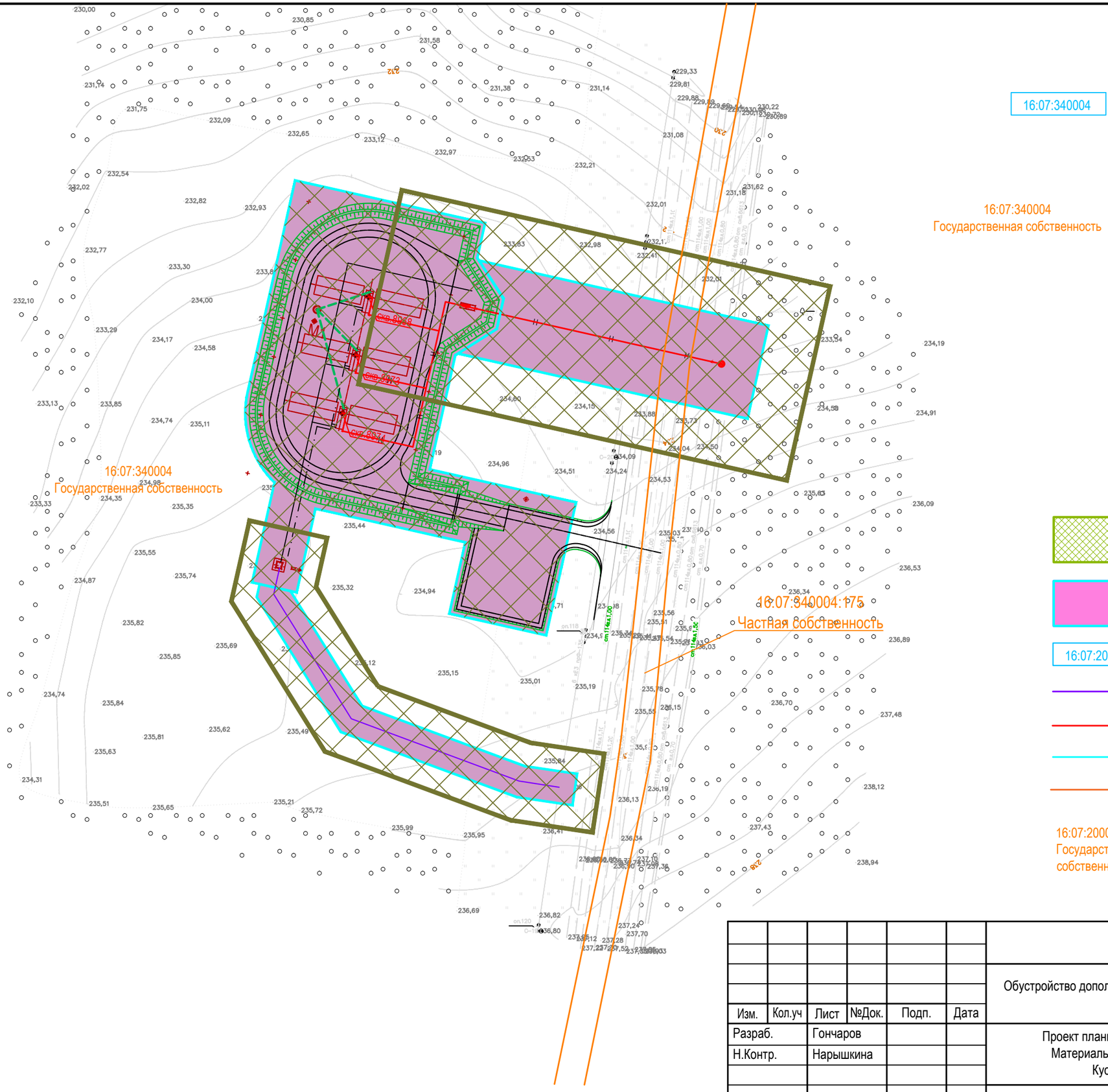

УСЛОВНЫЕ ОБОЗНАЧЕНИЯ

- Граница территории, в отношении которой осуществляется подготовка проекта планировки
- Граница зон планируемого размещения объектов, красная линия
- 16:07:200001 — Номер кадастрового квартала
- Проектируемая ВЛ
- Проектируемый нефтепровод
- Проектируемый водовод
- Границы существующих земельных участков, учтенных в Едином государственном реестре недвижимости
- 16:07:200001:506 Государственная собственность — Номер существующего земельного участка, учтенного в Едином государственном реестр недвижимости и форма собственности земельного участка

Согласовано

Взам инв . N

Подп. и дата

Инв. N подл.

Изм.	Кол.уч	Лист	№Док.	Подп.	Дата
Разраб.		Гончаров			
Н.Контр.		Нарышкина			
ГИП		Беляев			

2613-ППТ-МО-СИ-ГЧ

Обустройство дополнительных скважин Ново-Елховского нефтяного месторождения
7 этап

Проект планировки территории.
Материалы по обоснованию
Куст № 8973

Стадия	Лист	Листов
П	18	31

Схема использования территории в период подготовки проекта планировки территории.
Масштаб 1:1000

НЕФТЕХИМ ПРОЕКТ

Формат А3

16:07:080001:114
Частная собственность

16:07:080001:1700
Государственная собственность

16:07:080001

16:07:080001:2108
Частная собственность

16:07:080001:294
Частная собственность

С

УСЛОВНЫЕ ОБОЗНАЧЕНИЯ

- Граница территории, в отношении которой осуществляется подготовка проекта планировки
- Граница зон планируемого размещения объектов, красная линия
- 16:07:200001 — Номер кадастрового квартала
- Проектируемая ВЛ
- Проектируемый нефтепровод
- Проектируемый водовод
- Границы существующих земельных участков, учтенных в Едином государственном реестре недвижимости
- 16:07:200001:506 Государственная собственность — Номер существующего земельного участка, учтенного в Едином государственном реестр недвижимости и форма собственности земельного участка

Изм.	Кол.уч	Лист	№Док.	Подп.	Дата
Разраб.		Гончаров			
Н.Контр.		Нарышкина			
ГИП		Беляев			

2613-ППТ-МО-СИ-ГЧ

Обустройство дополнительных скважин Ново-Елховского нефтяного месторождения
7 этап

Проект планировки территории.
Материалы по обоснованию
Куст № 11861

Стадия	Лист	Листов
П	19	31

Схема использования территории в период подготовки проекта планировки территории.
Масштаб 1:1000

НЕФТЕХИМ ПРОЕКТ

Согласовано

Взам инв . N

Подп. и дата

Инв. N подл.

Формат А2

С

16:07:080001

16:07:080001:138
Государственная собственность

16:07:080001:138
Государственная собственность

16:07:080001:295
Частная собственность

УСЛОВНЫЕ ОБОЗНАЧЕНИЯ

- Граница территории, в отношении которой осуществляется подготовка проекта планировки
- Граница зон планируемого размещения объектов, красная линия
- 16:07:200001 — Номер кадастрового квартала
- Проектируемая ВЛ
- Проектируемый нефтепровод
- Проектируемый водовод
- Границы существующих земельных участков, учтенных в Едином государственном реестре недвижимости
- 16:07:200001:506 Государственная собственность — Номер существующего земельного участка, учтенного в Едином государственном реестр недвижимости и форма собственности земельного участка

						2613-ППТ-МО-СИ-ГЧ		
						Обустройство дополнительных скважин Ново-Елховского нефтяного месторождения 7 этап		
Изм.	Кол.уч	Лист	№Док.	Подп.	Дата			
Разраб.		Гончаров				Проект планировки территории. Материалы по обоснованию Куст № 8975	Стадия	Лист	Листов
Н.Контр.		Нарышкина					П	20	31
						Схема использования территории в период подготовки проекта планировки территории. Масштаб 1:1000	НЕФТЕХИМ ПРОЕКТ		
ГИП		Беляев							

Согласовано

Взам. инв. N

Подп. и дата

Инв. N подл.

Формат А1

16:19:170202

16:19:170202:80
Государственная собственность

16:19:170202:266
Частная собственность

16:19:170204

16:19:170204:2
Государственная собственность

УСЛОВНЫЕ ОБОЗНАЧЕНИЯ

- Граница территории, в отношении которой осуществляется подготовка проекта планировки
- Граница зон планируемого размещения объектов, красная линия
- 16:07:200001 — Номер кадастрового квартала
- Проектируемая ВЛ
- Проектируемый нефтепровод
- Проектируемый водовод
- Границы существующих земельных участков, учтенных в Едином государственном реестре недвижимости
- 16:07:200001:506 Государственная собственность — Номер существующего земельного участка, учтенного в Едином государственном реестр недвижимости и форма собственности земельного участка

Согласовано

Взам инв . N

Подп. и дата

Инв. N подл.

Изм.	Кол.уч	Лист	№Док.	Подп.	Дата
Разраб.		Гончаров			
Н.Контр.		Нарышкина			
ГИП		Беляев			

2613-ППТ-МО-СИ-ГЧ

Обустройство дополнительных скважин Ново-Елховского нефтяного месторождения
7 этап

Проект планировки территории.
Материалы по обоснованию
Куст № 7631

Стадия	Лист	Листов
П	21	31

Схема использования территории в период подготовки проекта планировки территории.
Масштаб 1:1000

НЕФТЕХИМПРОЕКТ

Формат А3

16:19:170204

16:19:170204:2
Государственная собственность

16:19:170204:29
Частная собственность

16:19:170204:2
Государственная собственность

УСЛОВНЫЕ ОБОЗНАЧЕНИЯ

- Граница территории, в отношении которой осуществляется подготовка проекта планировки
- Граница зон планируемого размещения объектов, красная линия
- 16:07:200001 — Номер кадастрового квартала
- Проектируемая ВЛ
- Проектируемый нефтепровод
- Проектируемый водовод
- Границы существующих земельных участков, учтенных в Едином государственном реестре недвижимости
- 16:07:200001:506 Государственная собственность — Номер существующего земельного участка, учтенного в Едином государственном реестр недвижимости и форма собственности земельного участка

Согласовано

Взам инв . N

Подп. и дата

Инв. N подп.

Изм.	Кол.уч	Лист	№Док.	Подп.	Дата
Разраб.		Гончаров			
Н.Контр.		Нарышкина			
ГИП		Беляев			

2613-ППТ-МО-СИ-ГЧ

Обустройство дополнительных скважин Ново-Елховского нефтяного месторождения
7 этап

Проект планировки территории.
Материалы по обоснованию
Куст № 7648

Стадия	Лист	Листов
П	22	31

Схема использования территории в период подготовки проекта планировки территории.
Масштаб 1:1000

НЕФТЕХИМ ПРОЕКТ

Формат А2

16:19:190410

16:19:190410
Государственная собственность

16:19:190410:72
Государственная собственность

16:19:000000:742
Государственная собственность

16:19:190410:61
Государственная собственность

УСЛОВНЫЕ ОБОЗНАЧЕНИЯ

	Граница территории, в отношении которой осуществляется подготовка проекта планировки
	Граница зон планируемого размещения объектов, красная линия
16:07:200001	Номер кадастрового квартала
	Проектируемая ВЛ
	Проектируемый нефтепровод
	Проектируемый водовод
	Границы существующих земельных участков, учтенных в Едином государственном реестре недвижимости
16:07:200001:506 Государственная собственность	Номер существующего земельного участка, учтенного в Едином государственном реестр недвижимости и форма собственности земельного участка

Согласовано

Взам инв . N

Подп. и дата

Инв. N подл.

Изм.	Кол.уч	Лист	№Док.	Подп.	Дата
Разраб.		Гончаров			
Н.Контр.		Нарышкина			
ГИП		Беляев			

2613-ППТ-МО-СИ-ГЧ

Обустройство дополнительных скважин Ново-Елховского нефтяного месторождения
7 этап

Проект планировки территории.
Материалы по обоснованию
Куст № 9108

Стадия	Лист	Листов
П	23	31

Схема использования территории в период подготовки проекта планировки территории.
Масштаб 1:1000

НЕФТЕХИМ ПРОЕКТ

Формат А3

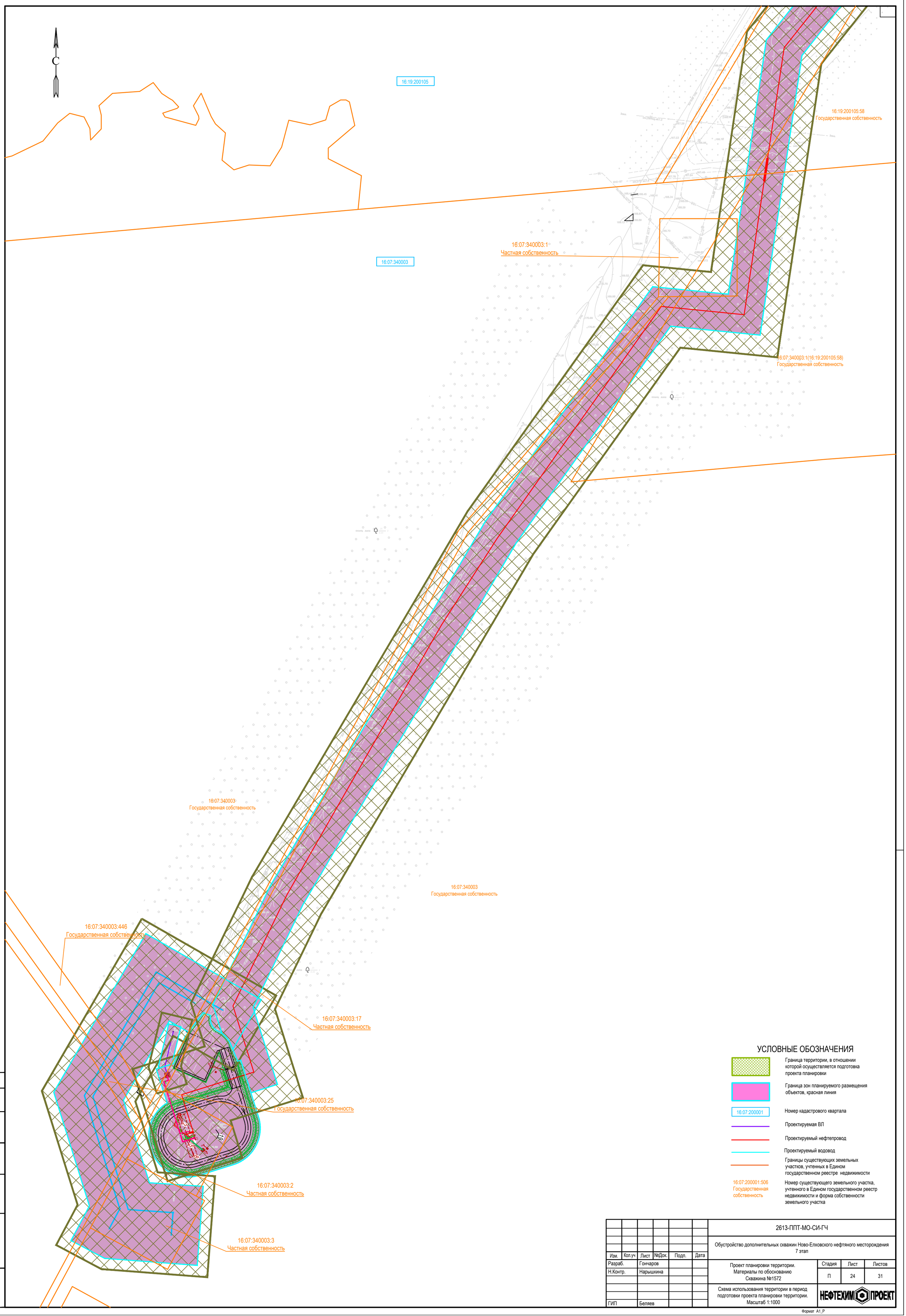

Изм.	Кол.уч	Лист	№Док.	Подп.	Дата
Разраб.		Гончаров			
Н.Контр.		Нарышкина			
ГИП		Беляев			

2613-ППТ-МО-СИ-ГЧ

Обустройство дополнительных скважин Ново-Елховского нефтяного месторождения 7 этап

Проект планировки территории. Материалы по обоснованию Скважина №1572

Стадия	Лист	Листов
П	24	31

Схема использования территории в период подготовки проекта планировки территории. Масштаб 1:1000

НЕФТЕХИМПРОЕКТ

Согласовано

Взам.инв. N

Подп. и дата

Инв. N подл.

Формат А1_Р

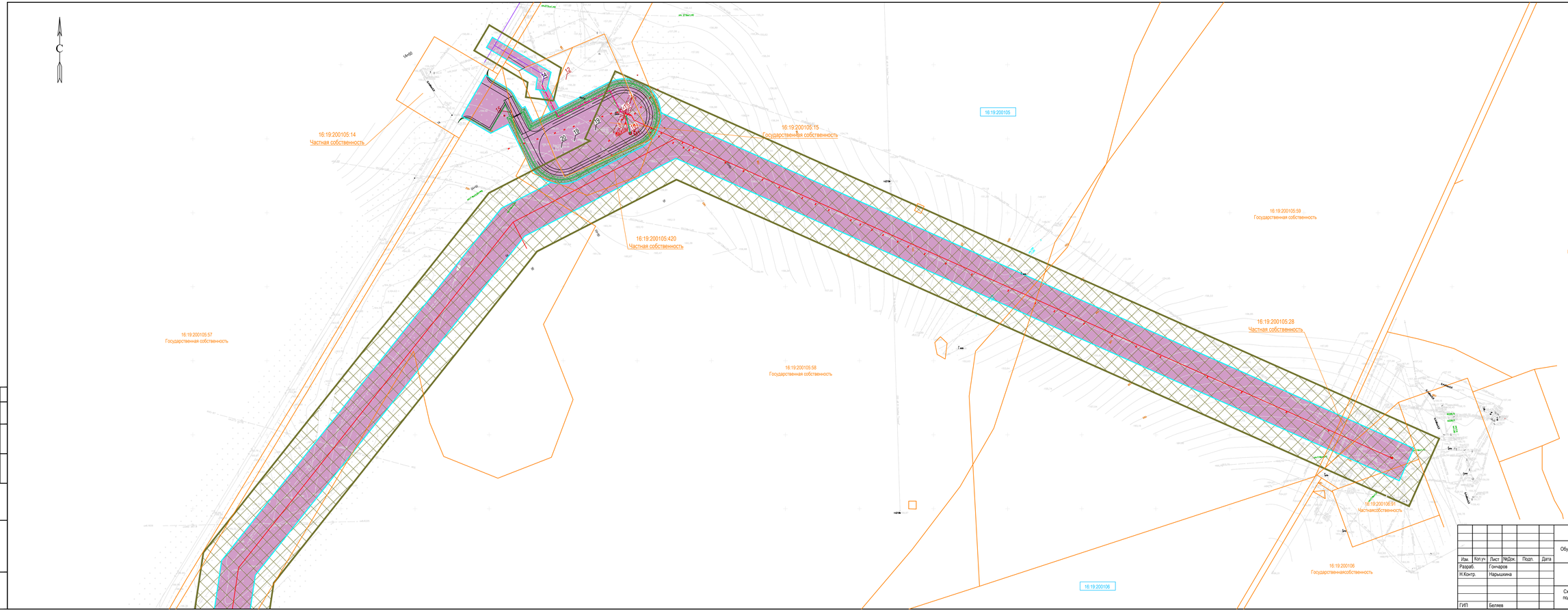

УСЛОВНЫЕ ОБОЗНАЧЕНИЯ

- Граница территории, в отношении которой осуществляется подготовка проекта планировки
- Граница зон планируемого размещения объектов, красная линия
- 16:07:200001 — Номер кадастрового квартала
- Проектируемая ВП
- Проектируемый нефтепровод
- Проектируемый водовод
- Границы существующих земельных участков, учтенных в Едином государственном реестре недвижимости
- 16:07:200001:506 Государственная собственность — Номер существующего земельного участка, учтенного в Едином государственном реестр недвижимости и форма собственности земельного участка

Изм.	Кол.уч.	Лист	№Док.	Подп.	Дата	2613-ППТ-МО-СИ-ГЧ	
						Обустройство дополнительных скважин Ново-Елховского нефтяного месторождения 7 этап	
Разраб.		Гончаров				Проект планировки территории. Материалы по обоснованию. Скважина №6155	Стадия: П; Лист: 25; Листов: 31
Н.Контр.		Нарышкина					
						Схема использования территории в период подготовки проекта планировки территории. Масштаб 1:1000	НЕФТЕХИМ ПРОЕКТ
ГИП		Беляев					

Формат А3х4

Согласовано

Взам.инв. №

Подп. и дата

Инв. № подл.

16:07:310001

16:07:310001:444
Государственная собственность

16:07:310001:228
Государственная собственность

16:07:310001:2
Частная собственность

16:07:310001:1
Частная собственность

16:07:310001:598
Государственная собственность

16:07:310001:3
Частная собственность

УСЛОВНЫЕ ОБОЗНАЧЕНИЯ

- Граница территории, в отношении которой осуществляется подготовка проекта планировки
- Граница зон планируемого размещения объектов, красная линия
- 16:07:200001 — Номер кадастрового квартала
- Проектируемая ВЛ
- Проектируемый нефтепровод
- Проектируемый водовод
- Границы существующих земельных участков, учтенных в Едином государственном реестре недвижимости
- 16:07:200001:506 Государственная собственность — Номер существующего земельного участка, учтенного в Едином государственном реестр недвижимости и форма собственности земельного участка

Согласовано

Взам. инв. №

Подп. и дата

Инв. №подл.

Изм.	Кол.уч	Лист	№Док.	Подп.	Дата
Разраб.		Гончаров			
Н.Контр.		Нарышкина			
ГИП		Беляев			

2613-ППТ-МО-СИ-ГЧ

Обустройство дополнительных скважин Ново-Елховского нефтяного месторождения
7 этап

Проект планировки территории.
Материалы по обоснованию
Скважина №6269

Стадия	Лист	Листов
П	26	31

Схема использования территории в период подготовки проекта планировки территории.
Масштаб 1:1000

НЕФТЕХИМ ПРОЕКТ

Формат А3

16:19:200203:308
Государственная собственность

16:19:200203:19
Государственная собственность

16:07:310001

16:07:310001:1
Частная собственность

16:19:200203:25
Частная собственность

16:19:200203:372
Частная собственность

16:19:200203:24
Частная собственность

16:19:200203:53
Государственная собственность

16:19:200203:36
Частная собственность

16:19:200203:52
Государственная собственность

УСЛОВНЫЕ ОБОЗНАЧЕНИЯ

	Граница территории, в отношении которой осуществляется подготовка проекта планировки
	Граница зон планируемого размещения объектов, красная линия
16:07:200001	Номер кадастрового квартала
	Проектируемая ВЛ
	Проектируемый нефтепровод
	Проектируемый водовод
	Границы существующих земельных участков, учтенных в Едином государственном реестре недвижимости
16:07:200001:506 Государственная собственность	Номер существующего земельного участка, учтенного в Едином государственном реестре недвижимости и форма собственности земельного участка

Изм.	Кол.уч.	Лист	№Док.	Подп.	Дата	2613-ППТ-МО-СИ-ГЧ	
Разраб.		Гончаров				Обустройство дополнительных скважин Ново-Елховского нефтяного месторождения 7 этап	
Н.Контр.		Нарышкина					
						Проект планировки территории. Материалы по обоснованию. Скважина №1542	Стадия: П; Лист: 27; Листов: 31
ГИП		Беляев				Схема использования территории в период подготовки проекта планировки территории. Масштаб 1:1000	НЕФТЕХИМ ПРОЕКТ

Формат А3х4

Согласовано

Взам. инв. №

Подп. и дата

Инв. № подл.

16:25:120704

16:25:120704:191
Частная собственность

16:25:120704:331
Государственная собственность

16:25:120704:311
Государственная собственность

С

УСЛОВНЫЕ ОБОЗНАЧЕНИЯ

- Граница территории, в отношении которой осуществляется подготовка проекта планировки
- Граница зон планируемого размещения объектов, красная линия
- 16:07:200001 — Номер кадастрового квартала
- Проектируемая ВЛ
- Проектируемый нефтепровод
- Проектируемый водовод
- Границы существующих земельных участков, учтенных в Едином государственном реестре недвижимости
- 16:07:200001:506 Государственная собственность — Номер существующего земельного участка, учтенного в Едином государственном реестр недвижимости и форма собственности земельного участка

Согласовано

Взам. инв. №

Подп. и дата

Инв. №подл.

Изм.	Кол.уч	Лист	№Док.	Подп.	Дата
Разраб.		Гончаров			
Н.Контр.		Нарышкина			
ГИП		Беляев			

2613-ППТ-МО-СИ-ГЧ

Обустройство дополнительных скважин Ново-Елховского нефтяного месторождения
7 этап

Проект планировки территории.
Материалы по обоснованию
Скважина №799

Стадия	Лист	Листов
П	28	31

Схема использования территории в период подготовки проекта планировки территории.
Масштаб 1:1000

НЕФТЕХИМ ПРОЕКТ

Формат А3

16:07:130002

16:07:130002
Государственная собственность

16:07:130002:591
Государственная собственность

16:07:130002:89
Частная собственность

16:07:130002:1183
Государственная собственность

16:07:130002:638
Государственная собственность

16:07:130002:23
Частная собственность

16:07:130002:634
Государственная собственность

16:07:130002:602
Государственная собственность

УСЛОВНЫЕ ОБОЗНАЧЕНИЯ

	Граница территории, в отношении которой осуществляется подготовка проекта планировки
	Граница зон планируемого размещения объектов, красная линия
16:07:200001	Номер кадастрового квартала
	Проектируемая ВЛ
	Проектируемый нефтепровод
	Проектируемый водовод
	Границы существующих земельных участков, учтенных в Едином государственном реестре недвижимости
16:07:200001:506 Государственная собственность	Номер существующего земельного участка, учтенного в Едином государственном реестр недвижимости и форма собственности земельного участка

Согласовано

Взам. инв. №

Подп. и дата

Инв. №подл.

Изм.	Кол.уч	Лист	№Док.	Подп.	Дата
Разраб.		Гончаров			
Н.Контр.		Нарышкина			
ГИП		Беляев			

2613-ППТ-МО-СИ-ГЧ

Обустройство дополнительных скважин Ново-Елховского нефтяного месторождения 7 этап

Проект планировки территории. Материалы по обоснованию Скважина №539

Стадия	Лист	Листов
П	29	31

Схема использования территории в период подготовки проекта планировки территории. Масштаб 1:1000

НЕФТЕХИМ ПРОЕКТ

Формат А3

16:07:310001

16:07:310001:809
Частная собственность

16:07:310001:159
Частная собственность

16:07:310001:601
Государственная собственность

16:07:310001:160
Частная собственность

16:07:310001:15
Частная собственность

16:07:310001:598
Государственная собственность

УСЛОВНЫЕ ОБОЗНАЧЕНИЯ

	Граница территории, в отношении которой осуществляется подготовка проекта планировки
	Граница зон планируемого размещения объектов, красная линия
16:07:200001	Номер кадастрового квартала
	Проектируемая ВЛ
	Проектируемый нефтепровод
	Проектируемый водовод
	Границы существующих земельных участков, учтенных в Едином государственном реестре недвижимости
16:07:200001:506 Государственная собственность	Номер существующего земельного участка, учтенного в Едином государственном реестр недвижимости и форма собственности земельного участка

Согласовано

Взам. инв. №

Подп. и дата

Инв. №подл.

Изм.	Кол.уч	Лист	№Док.	Подп.	Дата
Разраб.		Гончаров			
Н.Контр.		Нарышкина			
ГИП		Беляев			

2613-ППТ-МО-СИ-ГЧ

Обустройство дополнительных скважин Ново-Елховского нефтяного месторождения
7 этап

Проект планировки территории.
Материалы по обоснованию
Скважина №1441, 6266

Стадия	Лист	Листов
П	30	31

Схема использования территории в период подготовки проекта планировки территории.
Масштаб 1:1000

НЕФТЕХИМ ПРОЕКТ

Формат А2

16:19:200108

16:19:200108:81
Государственная собственность

16:19:200105:5
Частная собственность

16:19:200105

16:19:200105:418
Частная собственность

16:19:200105:57
Государственная собственность

16:19:200105:6
Частная собственность

16:19:200105:421
Частная собственность

16:19:200105:7
Частная собственность

СПК "Трухачик"

УСЛОВНЫЕ ОБОЗНАЧЕНИЯ

	Граница территории, в отношении которой осуществляется подготовка проекта планировки
	Граница зон планируемого размещения объектов, красная линия
16:07:200001	Номер кадастрового квартала
	Проектируемая ВЛ
	Проектируемый нефтепровод
	Проектируемый водовод
	Границы существующих земельных участков, учтенных в Едином государственном реестре недвижимости
16:07:200001:506 Государственная собственность	Номер существующего земельного участка, учтенного в Едином государственном реестр недвижимости и форма собственности земельного участка

Согласовано

Взам. инв. №

Подп. и дата

Инв. №подл.

Изм.	Кол.уч	Лист	№Док.	Подп.	Дата
Разраб.		Гончаров			
Н.Контр.		Нарышкина			
ГИП		Беляев			

2613-ППТ-МО-СИ-ГЧ

Обустройство дополнительных скважин Ново-Елховского нефтяного месторождения
7 этап

Проект планировки территории.
Материалы по обоснованию
Скважина №1384

Стадия	Лист	Листов
П	31	31

Схема использования территории в период подготовки проекта планировки территории.
Масштаб 1:1000

НЕФТЕХИМ ПРОЕКТ

Формат А3

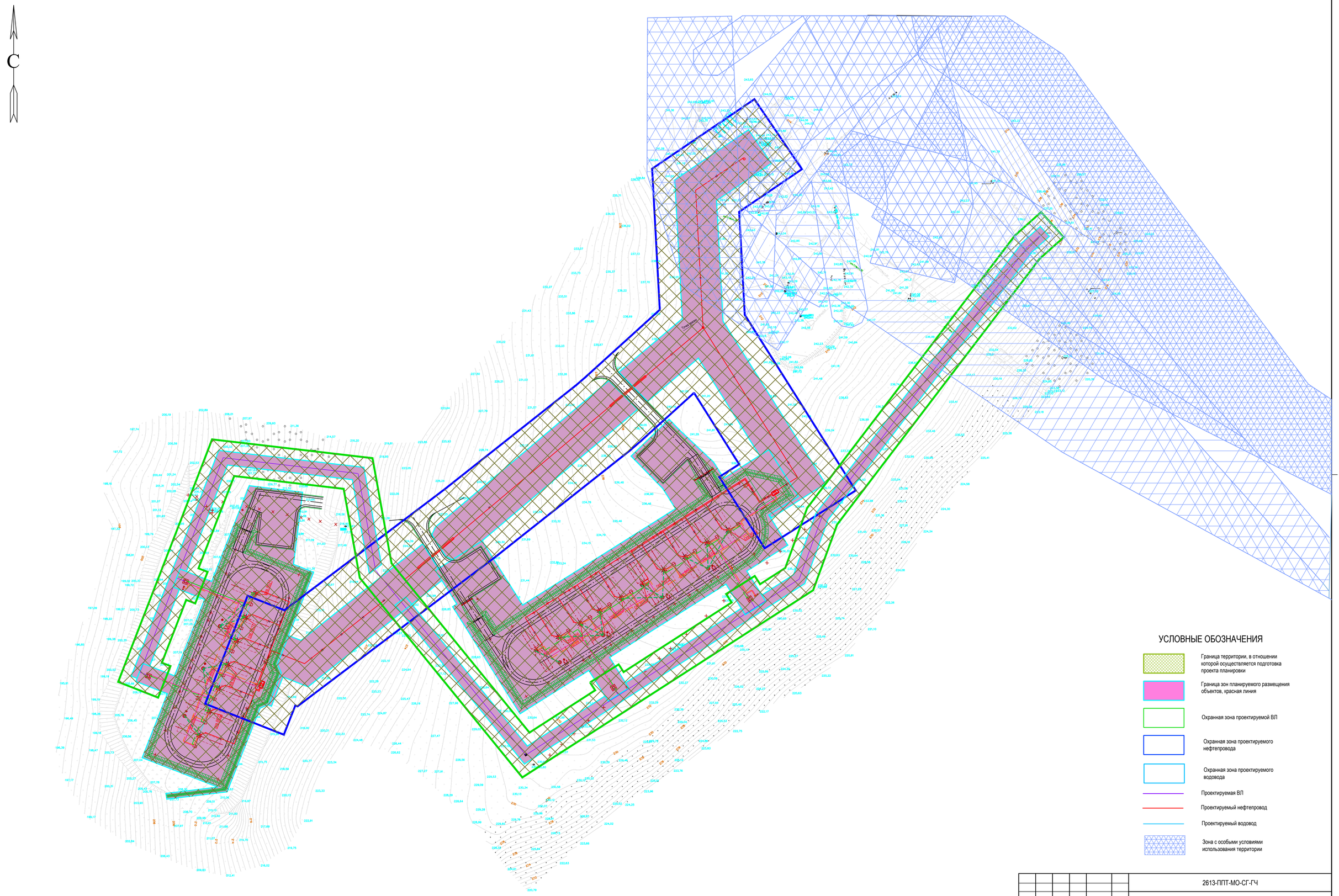

УСЛОВНЫЕ ОБОЗНАЧЕНИЯ

- Граница территории, в отношении которой осуществляется подготовка проекта планировки
- Граница зон планируемого размещения объектов, красная линия
- Охранная зона проектируемой ВЛ
- Охранная зона проектируемого нефтепровода
- Охранная зона проектируемого водовода
- Проектируемая ВЛ
- Проектируемый нефтепровод
- Проектируемый водовод
- Зона с особыми условиями использования территории

Изм.	Кол.уч	Лист	№Док.	Подп.	Дата	2613-ППТ-МО-СГ-ГЧ
						Обустройство дополнительных скважин Ново-Елховского нефтяного месторождения 7 этап
Разраб.		Гончаров				Проект планировки территории. Материалы по обоснованию Куст №8621, 8679
Н.Контр.		Нарышкина				Стадия: П; Лист: 1; Листов: 31
ГИП		Беляев				Схема границ особых зон и территорий Масштаб 1:1000
						НЕФТЕХИМ ПРОЕКТ

Согласовано

Взам. инв. N

Подп. и дата

Инв. N подл.

Формат А1 841.0000 ×594.0000

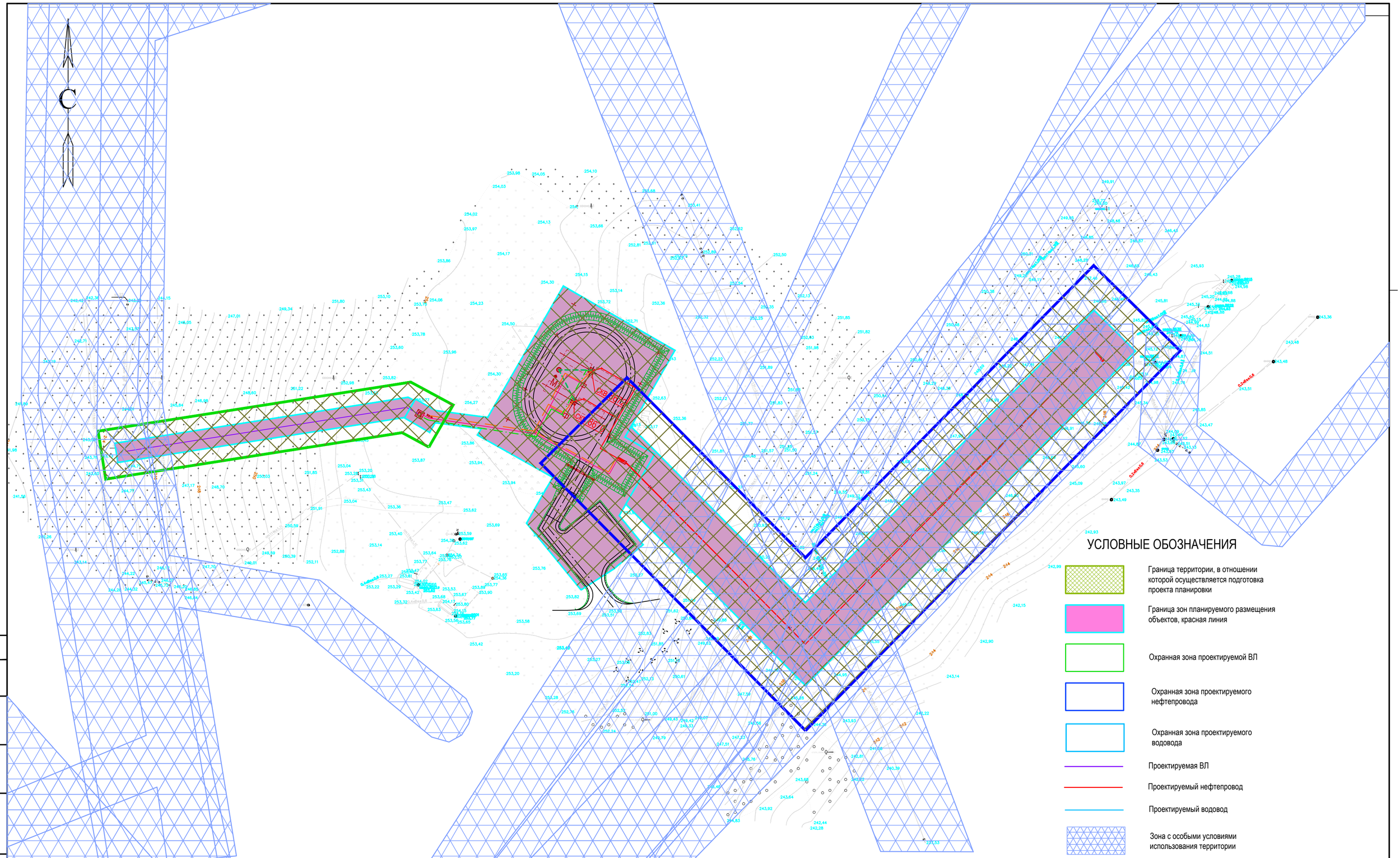

Согласовано

Взам инв. N

Подп. и дата

Инв. N подл.

Изм.	Кол.уч	Лист	№Док.	Подп.	Дата
Разраб.		Гончаров			
Н.Контр.		Нарышкина			
ГИП		Беляев			

2613-ППТ-МО-СИ-ГЧ

Обустройство дополнительных скважин Ново-Елховского нефтяного месторождения
7 этап

Проект планировки территории.
Материалы по обоснованию
Куст № 8668

Стадия	Лист	Листов
П	2	31

Схема границ особых зон и территорий
Масштаб 1:1000

НЕФТЕХИМ ПРОЕКТ

Формат А2 594.0000 ×420.0000

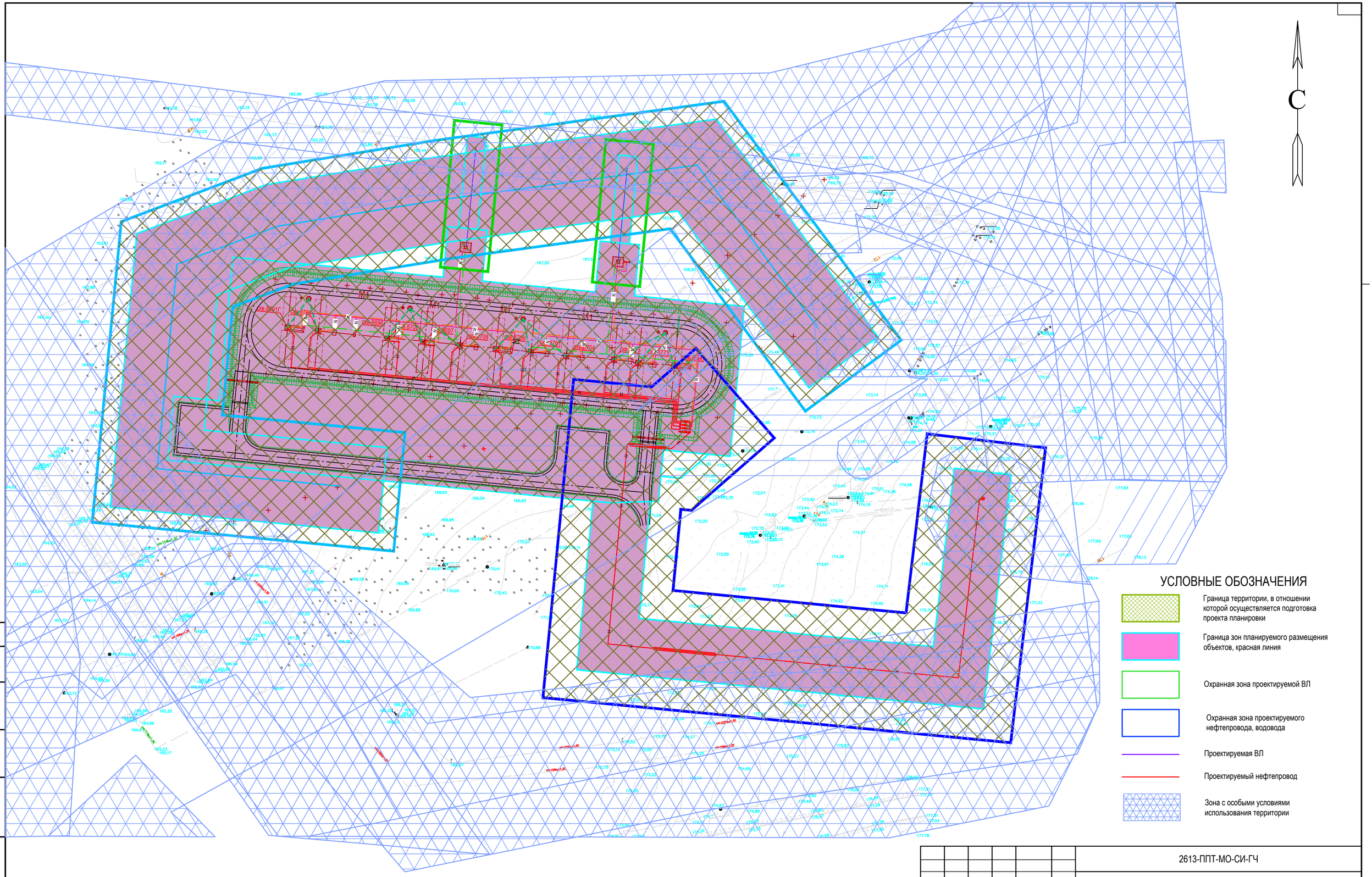

УСЛОВНЫЕ ОБОЗНАЧЕНИЯ

- Граница территории, в отношении которой осуществляется подготовка проекта планировки
- Граница зон планируемого размещения объектов, красная линия
- Охранная зона проектируемой ВЛ
- Охранная зона проектируемого нефтепровода, водовода
- Проектируемая ВЛ
- Проектируемый нефтепровод
- Зона с особыми условиями использования территории

Согласовано

Взам инв . N

Подп. и дата

Инв. N подл.

Изм.	Кол.уч	Лист	№Док.	Подп.	Дата	2613-ППТ-МО-СИ-ГЧ		
						Обустройство дополнительных скважин Ново-Елховского нефтяного месторождения 7 этап		
Разраб.		Гончаров				Проект планировки территории. Материалы по обоснованию Куст № 8773	Стадия	Лист	Листов
Н.Контр.		Нарышкина					П	3	31
ГИП		Беляев				Схема границ особых зон и территорий Масштаб 1:1000	НЕФТЕХИМ ПРОЕКТ		

Формат А2 594.0000 ×420.0000

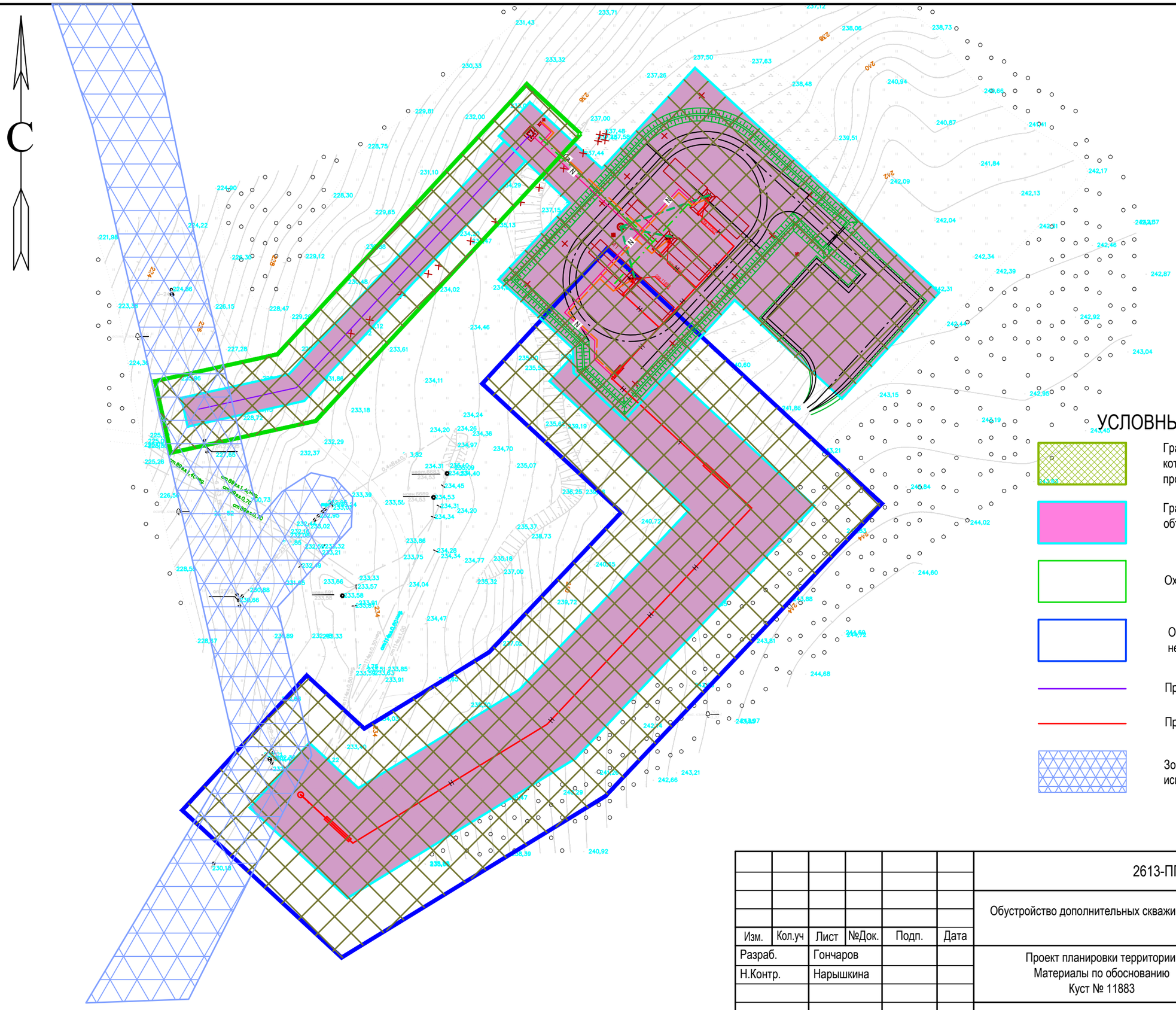

УСЛОВНЫЕ ОБОЗНАЧЕНИЯ

- Граница территории, в отношении которой осуществляется подготовка проекта планировки
- Граница зон планируемого размещения объектов, красная линия
- Охранная зона проектируемой ВЛ
- Охранная зона проектируемого нефтепровода, водовода
- Проектируемая ВЛ
- Проектируемый нефтепровод
- Зона с особыми условиями использования территории

Согласовано

Взам инв . N

Подп. и дата

Инв. N подл.

Изм.	Кол.уч	Лист	№Док.	Подп.	Дата
Разраб.		Гончаров			
Н.Контр.		Нарышкина			
ГИП		Беляев			

2613-ППТ-МО-СИ-ГЧ

Обустройство дополнительных скважин Ново-Елховского нефтяного месторождения
7 этап

Проект планировки территории.
Материалы по обоснованию
Куст № 11883

Стадия	Лист	Листов
П	4	31

Схема границ особых зон и территорий
Масштаб 1:1000

НЕФТЕХИМ ПРОЕКТ

Формат А3 420.0000 ×297.0000

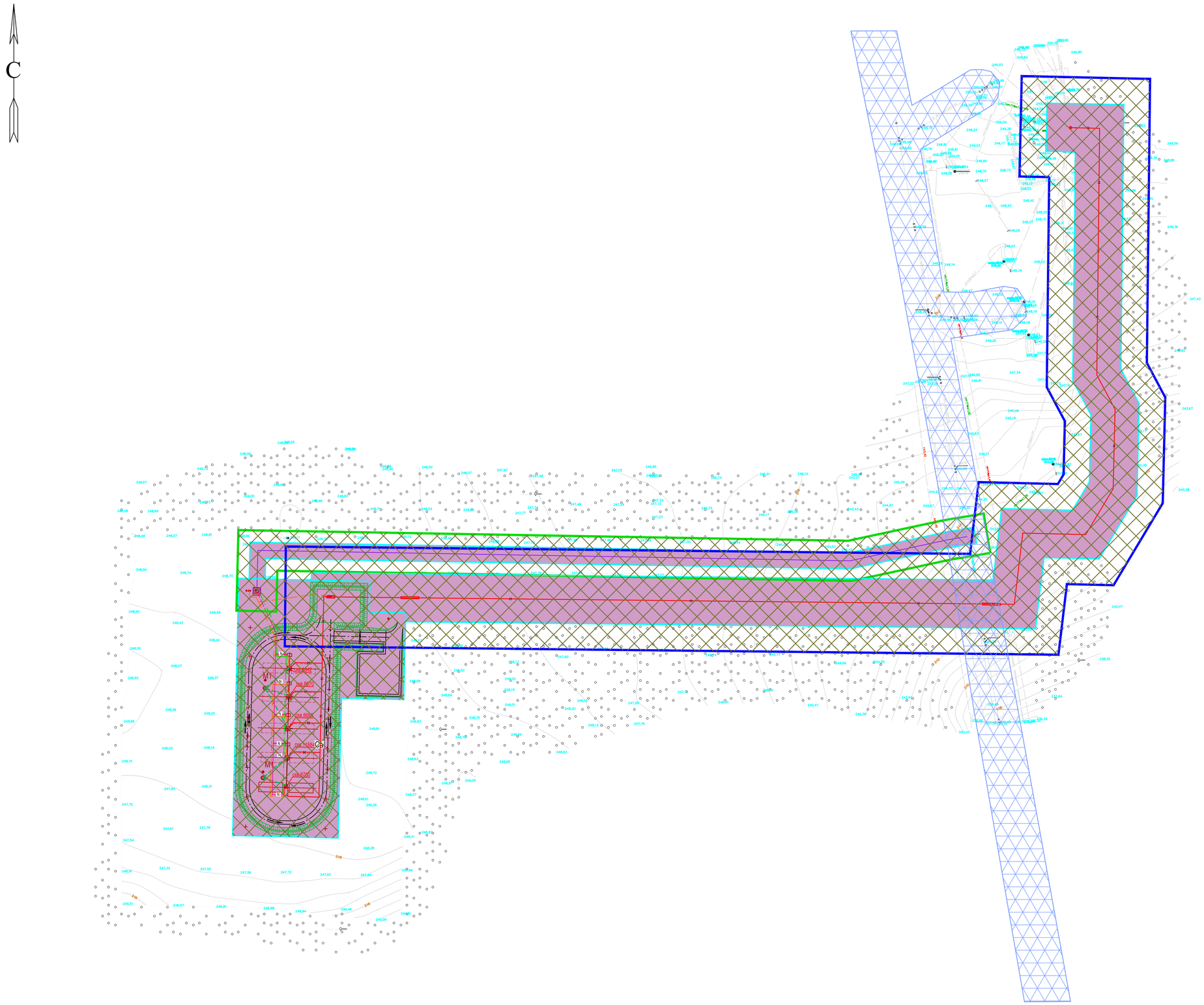

УСЛОВНЫЕ ОБОЗНАЧЕНИЯ

- Граница территории, в отношении которой осуществляется подготовка проекта планировки
- Граница зон планируемого размещения объектов, красная линия
- Охранная зона проектируемой ВЛ
- Охранная зона проектируемого нефтепровода
- Охранная зона проектируемого водовода
- Проектируемая ВЛ
- Проектируемый нефтепровод
- Проектируемый водовод
- Зона с особыми условиями использования территории

						2613-ППТ-МО-СИ-ГЧ			
						Обустройство дополнительных скважин Ново-Елховского нефтяного месторождения 7 этап			
Изм.	Кол.уч	Лист	№Док.	Подп.	Дата				
Разраб.		Гончаров				Проект планировки территории. Материалы по обоснованию Куст № 8842	Стадия	Лист	Листов
Н.Контр.		Нарышкина					П	5	31
ГИП		Беляев				Схема границ особых зон и территорий Масштаб 1:1000	НЕФТЕХИМ ПРОЕКТ		

Согласовано

Взам инв. N

Подп. и дата

Инв. N подл.

Формат А1 841.0000 x 594.0000

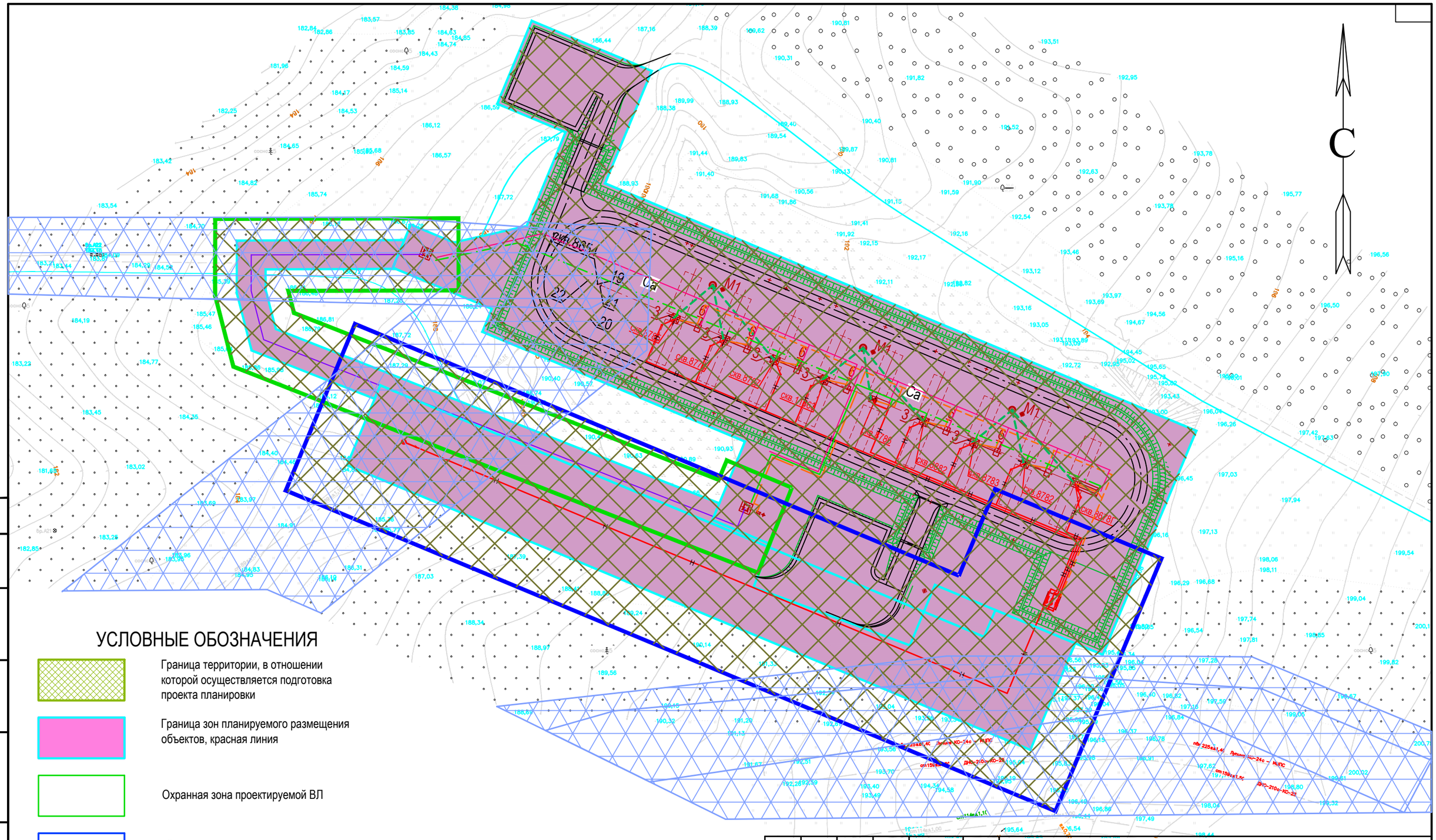
С
СКВ.8786
СКВ.8787
СКВ.8788
СКВ.8789
СКВ.8790
СКВ.8791
СКВ.8792
СКВ.8793
СКВ.8794
СКВ.8795
СКВ.8796
СКВ.8797
СКВ.8798
СКВ.8799
СКВ.8800
СКВ.8801
СКВ.8802
СКВ.8803
СКВ.8804
СКВ.8805
СКВ.8806
СКВ.8807
СКВ.8808
СКВ.8809
СКВ.8810
СКВ.8811
СКВ.8812
СКВ.8813
СКВ.8814
СКВ.8815
СКВ.8816
СКВ.8817
СКВ.8818
СКВ.8819
СКВ.8820
СКВ.8821
СКВ.8822
СКВ.8823
СКВ.8824
СКВ.8825

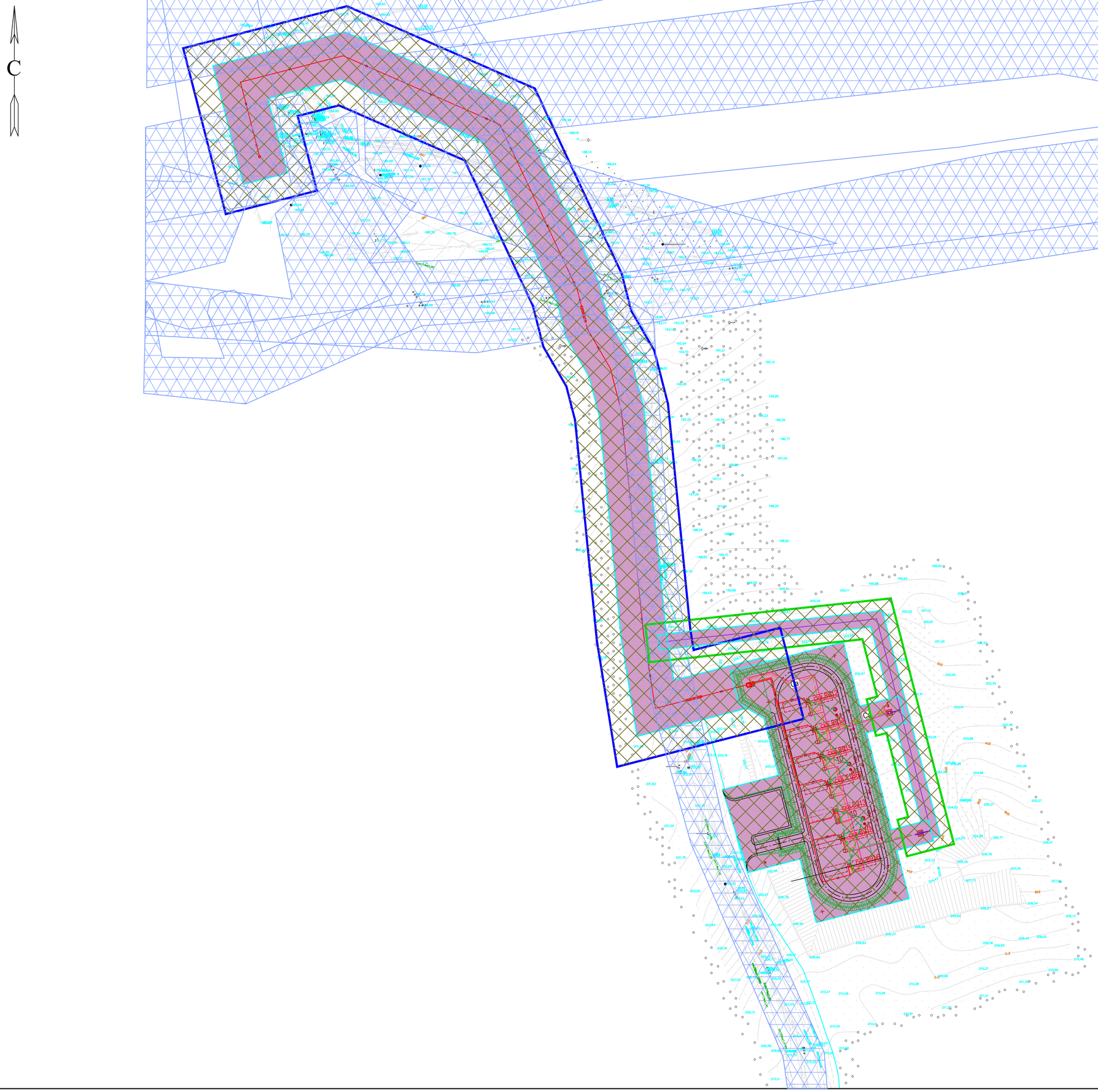

УСЛОВНЫЕ ОБОЗНАЧЕНИЯ

- Граница территории, в отношении которой осуществляется подготовка проекта планировки
- Граница зон планируемого размещения объектов, красная линия
- Охранная зона проектируемой ВЛ
- Охранная зона проектируемого нефтепровода
- Охранная зона проектируемого водовода
- Проектируемая ВЛ
- Проектируемый нефтепровод
- Проектируемый водовод
- Зона с особыми условиями использования территории

						2613-ППТ-МО-СИ-ГЧ			
						Обустройство дополнительных скважин Ново-Елховского нефтяного месторождения 7 этап			
Изм.	Кол.уч	Лист	№Док.	Подп.	Дата				
Разраб.		Гончаров				Проект планировки территории. Материалы по обоснованию Куст № 8912	Стадия	Лист	Листов
Н.Контр.		Нарышкина					П	7	31
						Схема границ особых зон и территорий Масштаб 1:1000	НЕФТЕХИМ ПРОЕКТ		
ГИП		Беляев							

Согласовано

Взам инв. N

Подп. и дата

Инв. N подл.

Формат А1 841.0000 ×594.0000

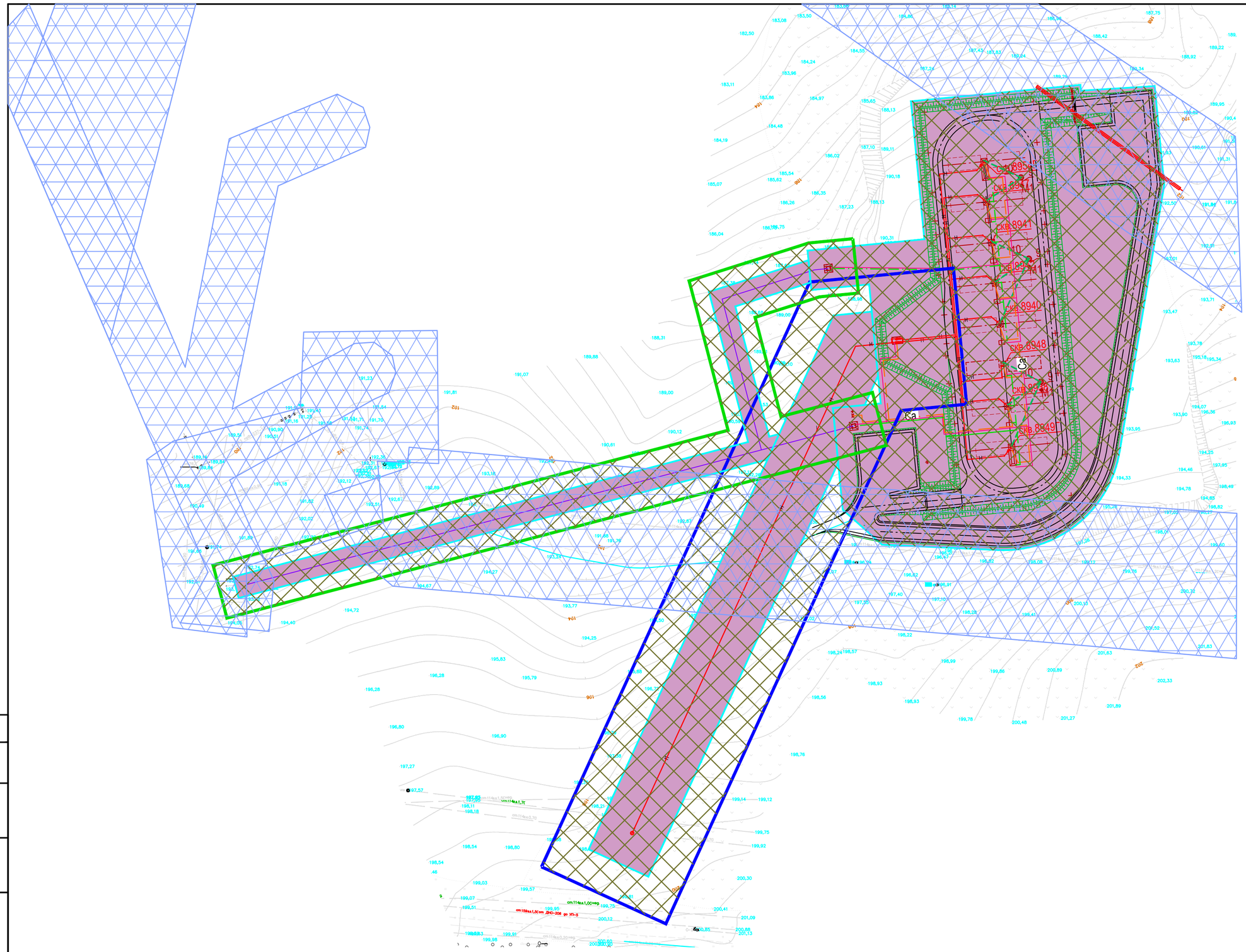

УСЛОВНЫЕ ОБОЗНАЧЕНИЯ

- Граница территории, в отношении которой осуществляется подготовка проекта планировки
- Граница зон планируемого размещения объектов, красная линия
- Охранная зона проектируемой ВЛ
- Охранная зона проектируемого нефтепровода
- Охранная зона проектируемого водовода
- Проектируемая ВЛ
- Проектируемый нефтепровод
- Проектируемый водовод
- Зона с особыми условиями использования территории

Изм.	Кол.уч	Лист	№Док.	Подп.	Дата	2613-ППТ-МО-СИ-ГЧ		
						Обустройство дополнительных скважин Ново-Елховского нефтяного месторождения 7 этап		
Разраб.		Гончаров				Проект планировки территории. Материалы по обоснованию Куст № 8954г	Стадия	Лист	Листов
Н.Контр.		Нарышкина					П	8	31
ГИП		Беляев				Схема границ особых зон и территорий Масштаб 1:1000	НЕФТЕХИМ ПРОЕКТ	

Согласовано

Взам инв. N

Подп. и дата

Инв. N подл.

Формат А2 594.0000 ×420.0000

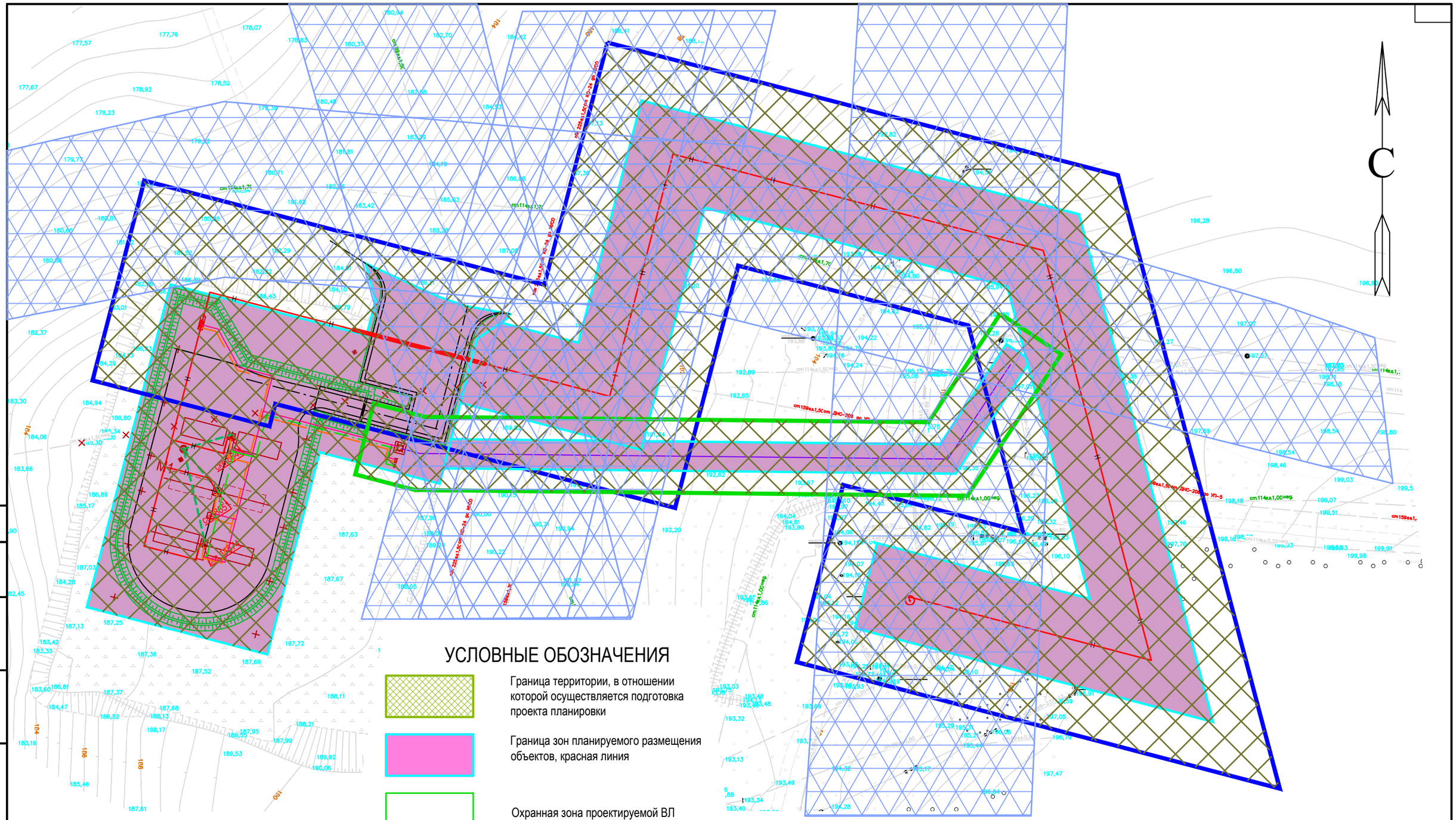

УСЛОВНЫЕ ОБОЗНАЧЕНИЯ

- Граница территории, в отношении которой осуществляется подготовка проекта планировки
- Граница зон планируемого размещения объектов, красная линия
- Охранная зона проектируемой ВЛ
- Охранная зона проектируемого нефтепровода, водовода
- Проектируемая ВЛ
- Проектируемый нефтепровод
- Зона с особыми условиями использования территории

Согласовано

Взам инв . N

Подп. и дата

Инв. N подл.

Изм.	Кол.уч	Лист	№Док.	Подп.	Дата
Разраб.		Гончаров			
Н.Контр.		Нарышкина			
ГИП		Беляев			

2613-ППТ-МО-СИ-ГЧ

Обустройство дополнительных скважин Ново-Елховского нефтяного месторождения
7 этап

Проект планировки территории.
Материалы по обоснованию
Куст № 8645

Стадия	Лист	Листов
П	9	31

Схема границ особых зон и территорий
Масштаб 1:1000

НЕФТЕХИМ ПРОЕКТ

Формат А3 420.0000 ×297.0000

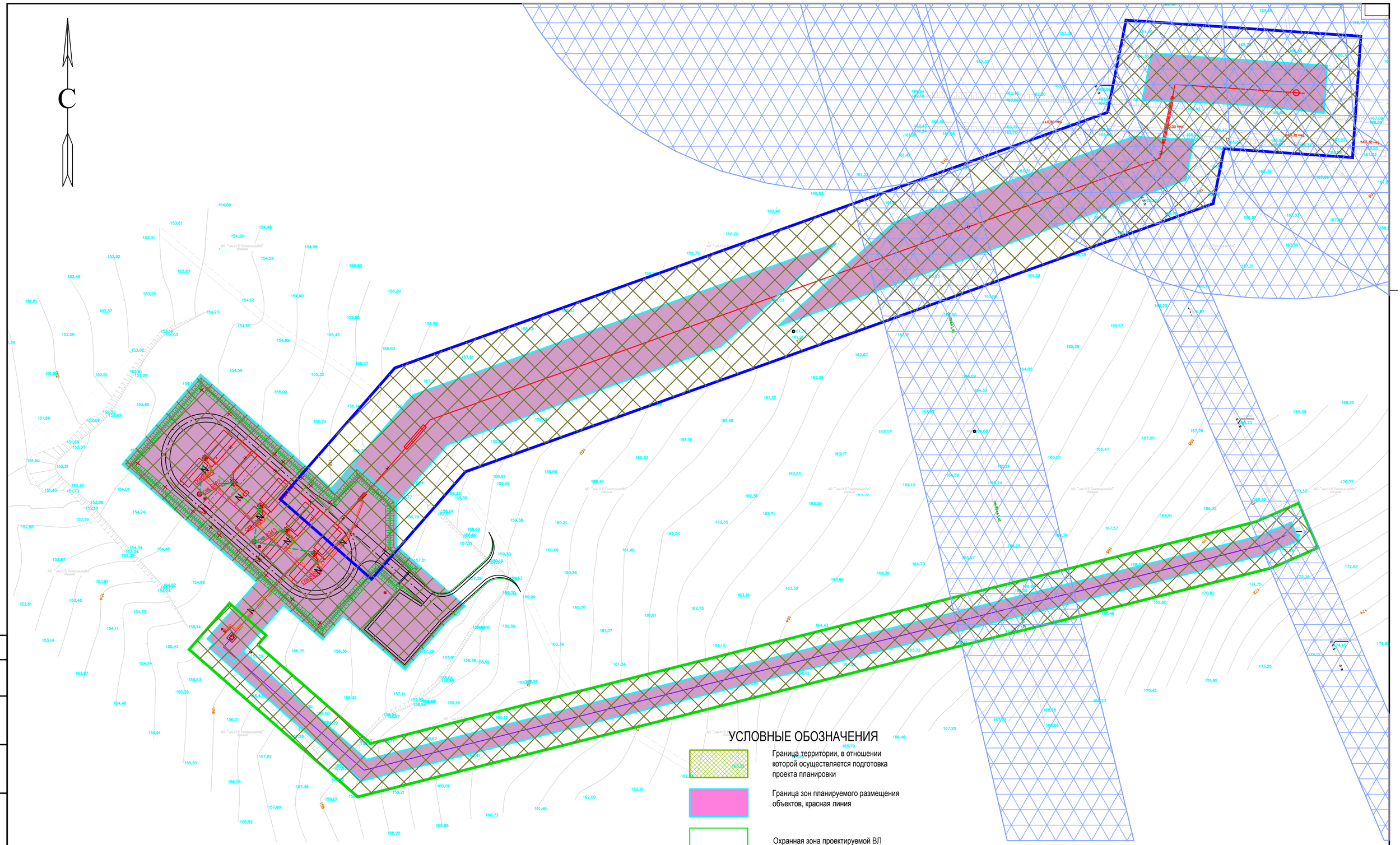
С
АО "ин.Н.Е.Токовалиново"
ЛЕПЕШКИ
ОПОРА №1
ОПОРА №2
ОПОРА №3
ОПОРА №4
ОПОРА №5
ОПОРА №6
ОПОРА №7
ОПОРА №8
ОПОРА №9
ОПОРА №10
ОПОРА №11
ОПОРА №12
ОПОРА №13
ОПОРА №14
ОПОРА №15
ОПОРА №16
ОПОРА №17
ОПОРА №18
ОПОРА №19
ОПОРА №20
ОПОРА

С

УСЛОВНЫЕ ОБОЗНАЧЕНИЯ

- Граница территории, в отношении которой осуществляется подготовка проекта планировки
- Граница зон планируемого размещения объектов, красная линия
- Охранная зона проектируемой ВЛ
- Охранная зона проектируемого нефтепровода
- Охранная зона проектируемого водовода
- Проектируемая ВЛ
- Проектируемый нефтепровод
- Проектируемый водовод
- Зона с особыми условиями использования территории

Изм.	Кол.уч	Лист	№Док.	Подп.	Дата	2613-ППТ-МО-СИ-ГЧ		
						Обустройство дополнительных скважин Ново-Елховского нефтяного месторождения 7 этап		
Разраб.		Гончаров				Проект планировки территории. Материалы по обоснованию Куст № 8931	Стадия	Лист	Листов
Н.Контр.		Нарышкина					П	11	31
ГИП		Беляев				Схема границ особых зон и территорий Масштаб 1:1000	НЕФТЕХИМ ПРОЕКТ	

Согласовано

Взам инв . N

Подп. и дата

Инв. N подл.

Формат А2 594.0000 ×420.0000

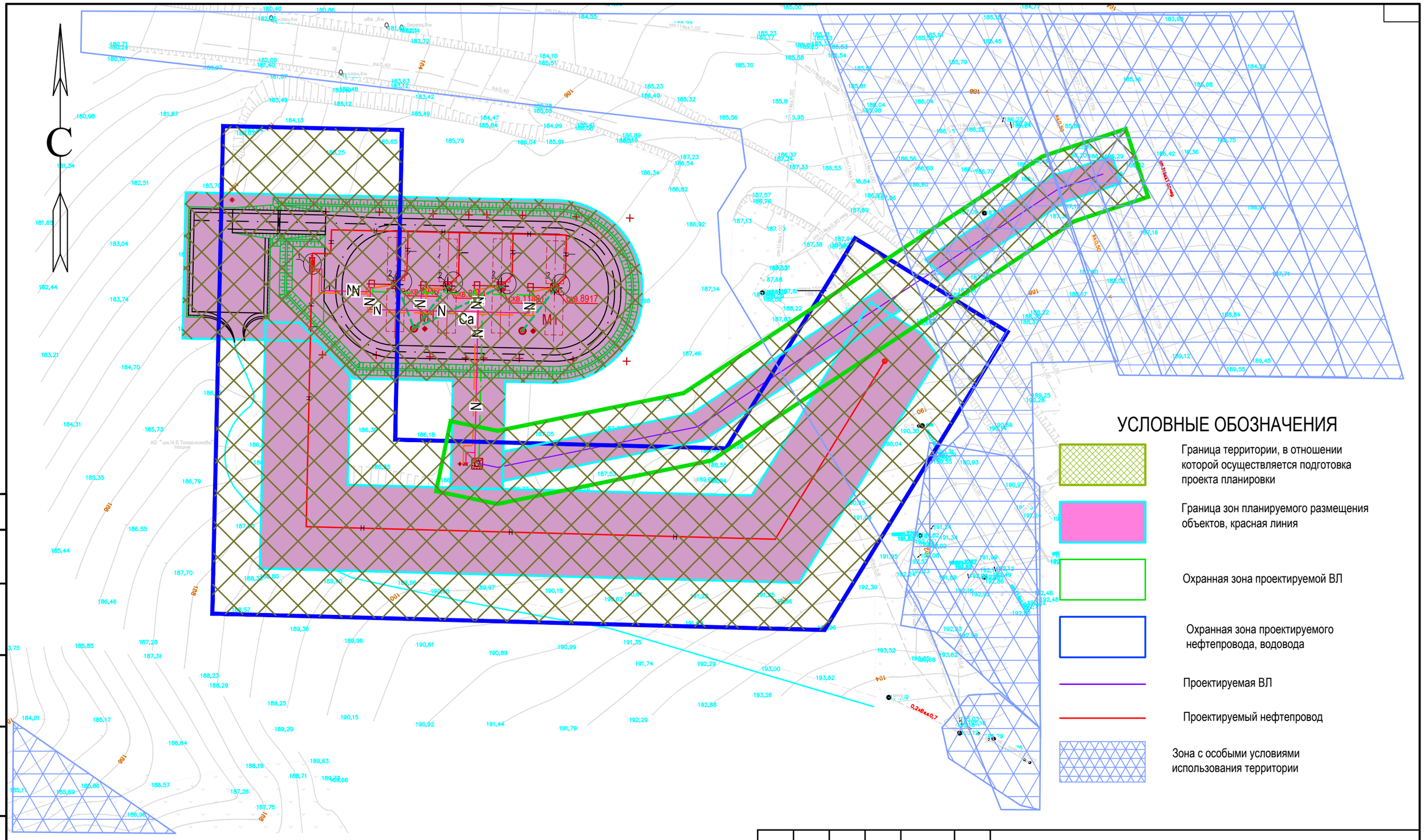

Согласовано

Взам инв. N

Подп. и дата

Инв. N подл.

Изм.	Кол.уч	Лист	№Док.	Подп.	Дата
Разраб.		Гончаров			
Н.Контр.		Нарышкина			
ГИП		Беляев			

2613-ППТ-МО-СИ-ГЧ

Обустройство дополнительных скважин Ново-Елховского нефтяного месторождения
7 этап

Проект планировки территории.
Материалы по обоснованию
Куст № 11881

Стадия	Лист	Листов
П	12	31

Схема границ особых зон и территорий
Масштаб 1:1000

НЕФТЕХИМ ПРОЕКТ

Формат А3 420.0000 ×297.0000

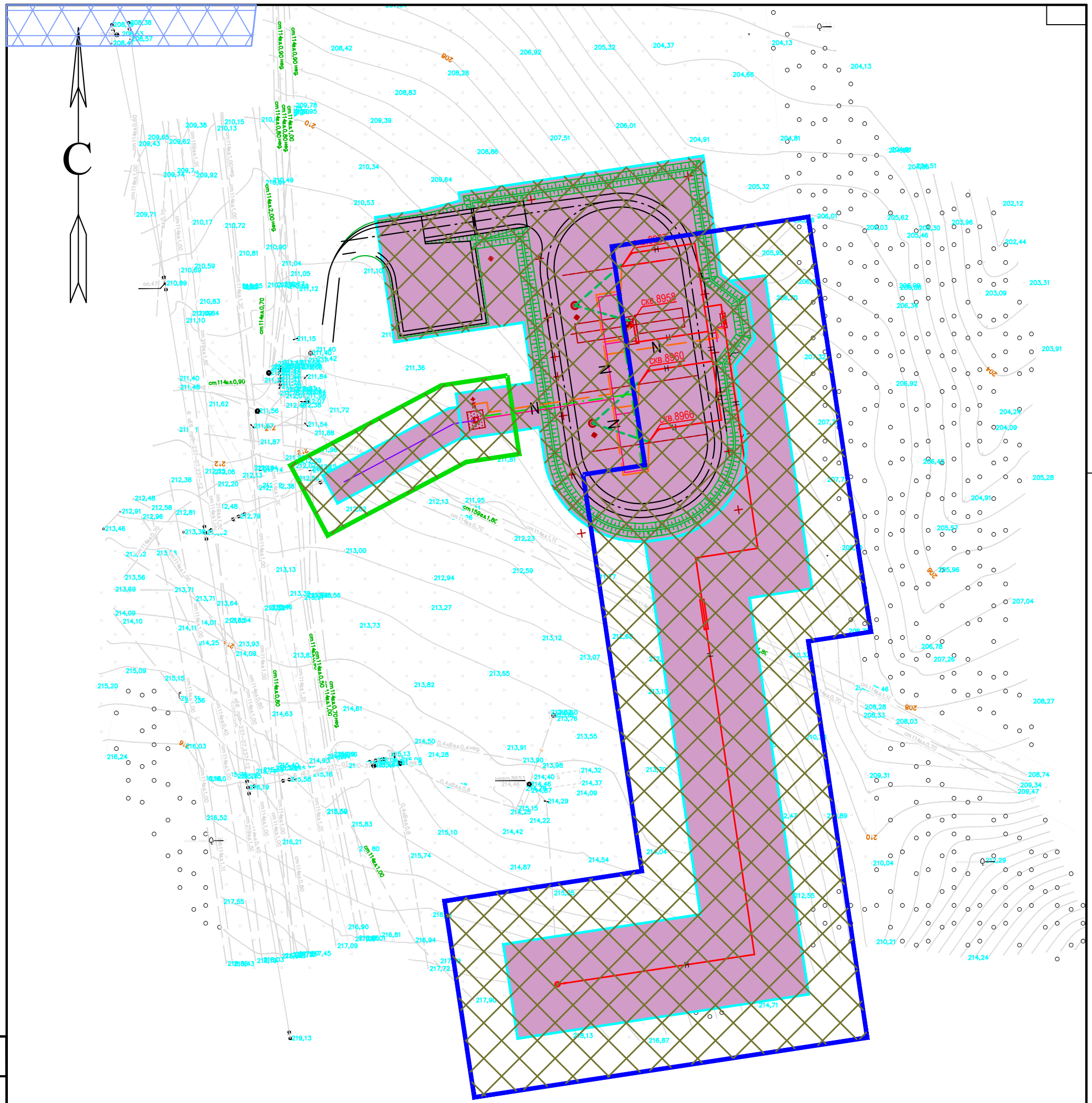

УСЛОВНЫЕ ОБОЗНАЧЕНИЯ

- Граница территории, в отношении которой осуществляется подготовка проекта планировки
- Граница зон планируемого размещения объектов, красная линия
- Охранная зона проектируемой ВЛ
- Охранная зона проектируемого нефтепровода, водовода
- Проектируемая ВЛ
- Проектируемый нефтепровод
- Зона с особыми условиями использования территории

Согласовано

Взам инв . N

Подп. и дата

Инв. N подл.

Изм.	Кол.уч	Лист	№Док.	Подп.	Дата
Разраб.		Гончаров			
Н.Контр.		Нарышкина			
ГИП		Беляев			

2613-ППТ-МО-СИ-ГЧ

Обустройство дополнительных скважин Ново-Елховского нефтяного месторождения
7 этап

Проект планировки территории.
Материалы по обоснованию
Куст № 8967

Стадия	Лист	Листов
П	13	31

Схема границ особых зон и территорий
Масштаб 1:1000

НЕФТЕХИМ ПРОЕКТ

Формат А3 297.0000 ×420.0000

С

УСЛОВНЫЕ ОБОЗНАЧЕНИЯ

- Граница территории, в отношении которой осуществляется подготовка проекта планировки
- Граница зон планируемого размещения объектов, красная линия
- Охранная зона проектируемой ВЛ
- Охранная зона проектируемого нефтепровода, водовода
- Проектируемая ВЛ
- Проектируемый нефтепровод
- Зона с особыми условиями использования территории

Согласовано

Взам инв. N

Подп. и дата

Инв. N подл.

Изм.	Кол.уч	Лист	№Док.	Подп.	Дата
Разраб.		Гончаров			
Н.Контр.		Нарышкина			
ГИП		Беляев			

2613-ППТ-МО-СИ-ГЧ

Обустройство дополнительных скважин Ново-Елховского нефтяного месторождения
7 этап

Проект планировки территории.
Материалы по обоснованию
Куст № 11862

Стадия	Лист	Листов
П	14	31

Схема границ особых зон и территорий
Масштаб 1:1000

НЕФТЕХИМ ПРОЕКТ

Формат А2 594.0000 ×420.0000

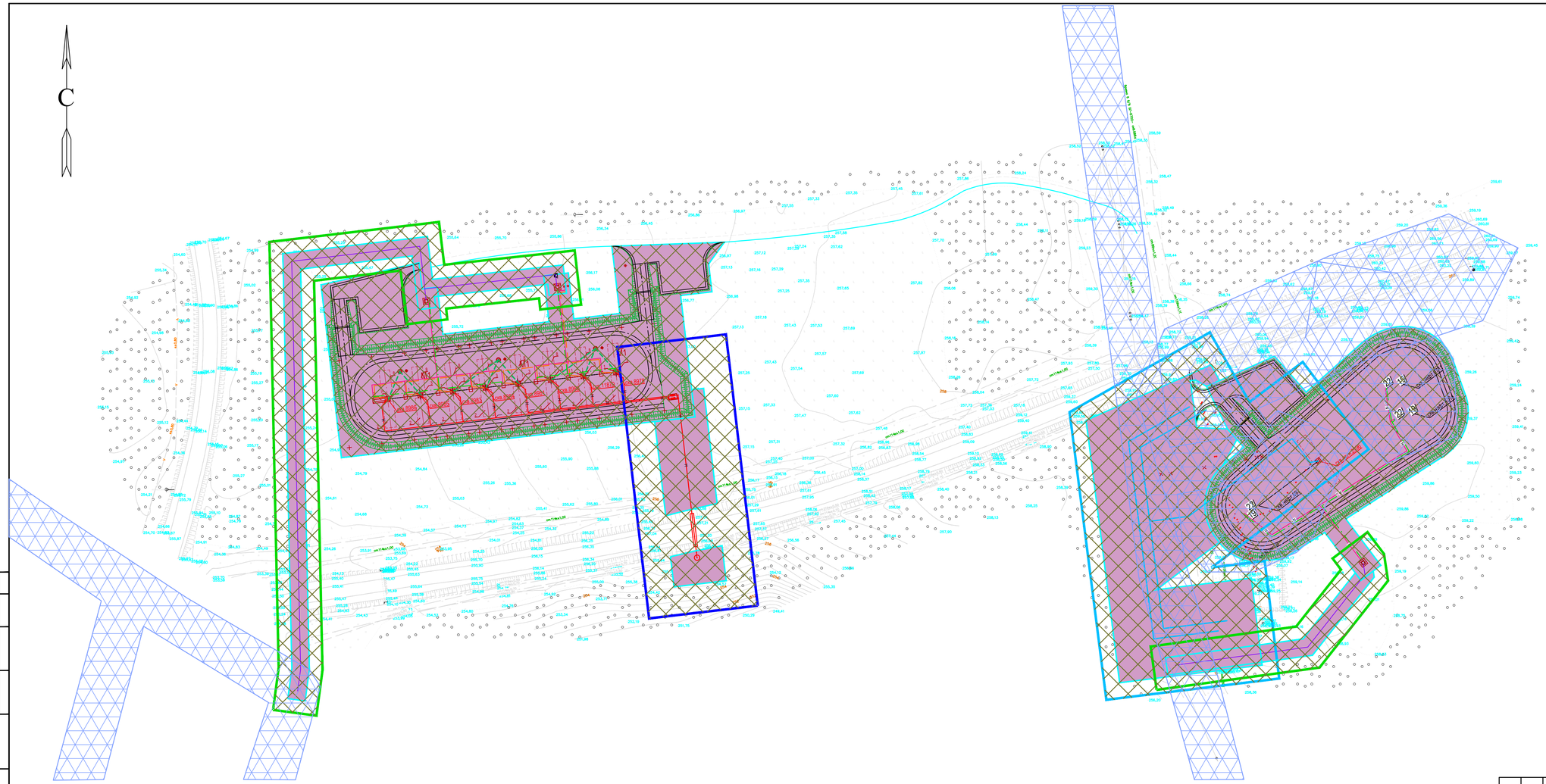

УСЛОВНЫЕ ОБОЗНАЧЕНИЯ

- Граница территории, в отношении которой осуществляется подготовка проекта планировки
- Граница зон планируемого размещения объектов, красная линия
- Охранная зона проектируемой ВЛ
- Охранная зона проектируемого нефтепровода
- Охранная зона проектируемого водовода
- Проектируемая ВЛ
- Проектируемый нефтепровод
- Проектируемый водовод
- Зона с особыми условиями использования территории

						2613-ППТ-МО-СИ-ГЧ			
						Обустройство дополнительных скважин Ново-Елховского нефтяного месторождения 7 этап			
Изм.	Кол.уч	Лист	№Док.	Подп.	Дата				
Разраб.		Гончаров				Проект планировки территории. Материалы по обоснованию Куст № 8978, 2596	Стадия	Лист	Листов
Н.Контр.		Нарышкина					П	15	31
						Схема границ особых зон и территорий Масштаб 1:1000	НЕФТЕХИМ ПРОЕКТ		
ГИП		Беляев							

Согласовано

Взам. инв. N

Подп. и дата

Инв. N подл.

Формат А3х3 891.0000 × 420.0000

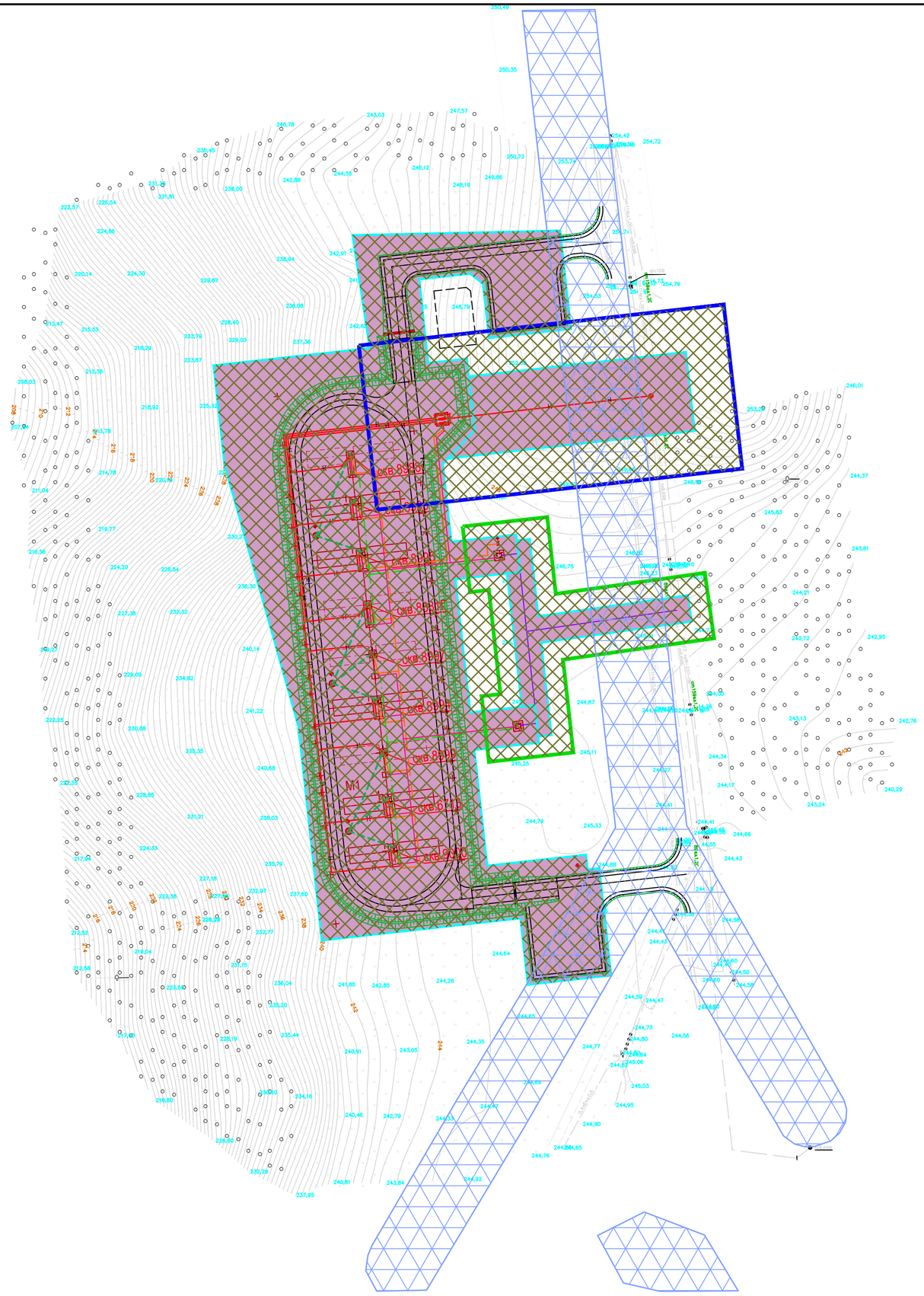

C

УСЛОВНЫЕ ОБОЗНАЧЕНИЯ

- Граница территории, в отношении которой осуществляется подготовка проекта планировки
- Граница зон планируемого размещения объектов, красная линия
- Охранная зона проектируемой ВЛ
- Охранная зона проектируемого нефтепровода
- Охранная зона проектируемого водовода
- Проектируемая ВЛ
- Проектируемый нефтепровод
- Проектируемый водовод
- Зона с особыми условиями использования территории

						2613-ППТ-МО-СИ-ГЧ
Изм.	Кол.уч	Лист	№Док.	Подп.	Дата	Обустройство дополнительных скважин Ново-Елховского нефтяного месторождения 7 этап
Разраб.		Гончаров				Проект планировки территории. Материалы по обоснованию Куст № 8993
Н.Контр.		Нарышкина				Стадия: П; Лист: 16; Листов: 31
ГИП		Беляев				Схема границ особых зон и территорий Масштаб 1:1000

НЕФТЕХИМ ПРОЕКТ

Согласовано

Взам инв . N

Подп. и дата

Инв. N подл.

Формат А2 594.0000 ×420.0000

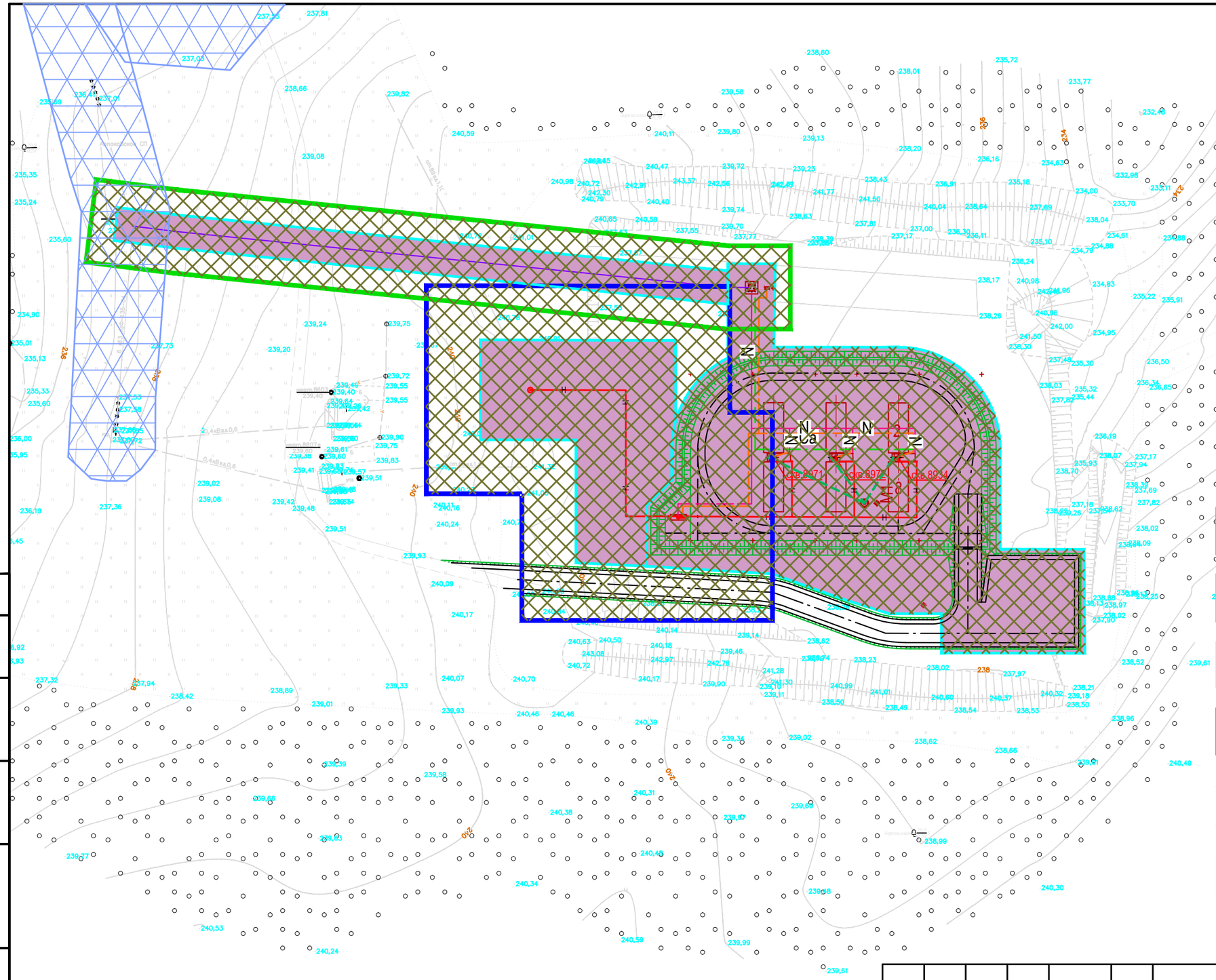

УСЛОВНЫЕ ОБОЗНАЧЕНИЯ

- Граница территории, в отношении которой осуществляется подготовка проекта планировки
- Граница зон планируемого размещения объектов, красная линия
- Охранная зона проектируемой ВЛ
- Охранная зона проектируемого нефтепровода, водовода
- Проектируемая ВЛ
- Проектируемый нефтепровод
- Зона с особыми условиями использования территории

Согласовано

Взам инв . N

Подп. и дата

Инв. N подл.

Изм.	Кол.уч	Лист	№Док.	Подп.	Дата
Разраб.		Гончаров			
Н.Контр.		Нарышкина			
ГИП		Беляев			

2613-ППТ-МО-СИ-ГЧ

Обустройство дополнительных скважин Ново-Елховского нефтяного месторождения
7 этап

Проект планировки территории.
Материалы по обоснованию
Куст № 8934

Стадия	Лист	Листов
П	17	31

Схема границ особых зон и территорий
Масштаб 1:1000

НЕФТЕХИМ ПРОЕКТ

Формат А3 420.0000 ×297.0000

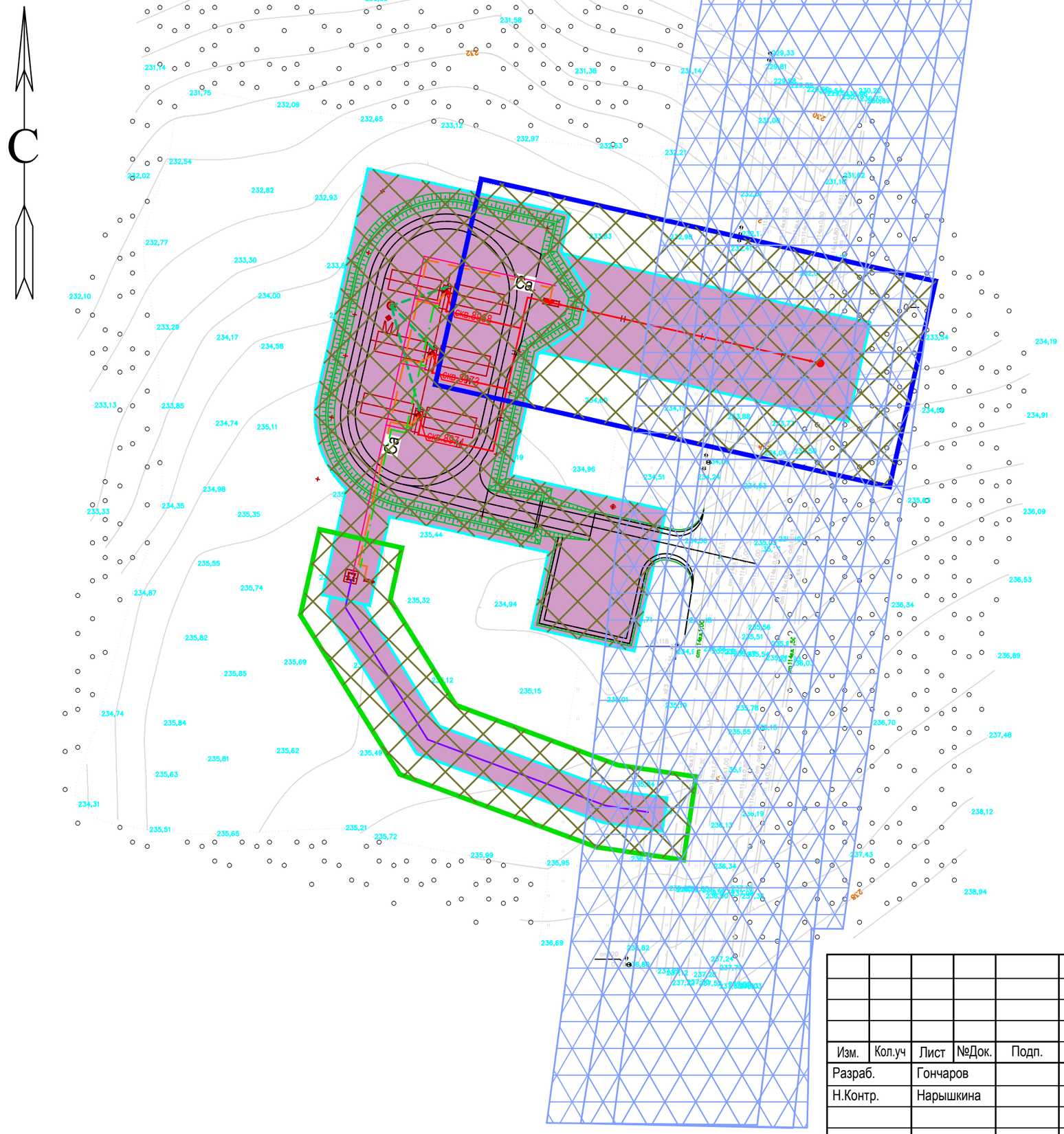

УСЛОВНЫЕ ОБОЗНАЧЕНИЯ

- Граница территории, в отношении которой осуществляется подготовка проекта планировки
- Граница зон планируемого размещения объектов, красная линия
- Охранная зона проектируемой ВЛ
- Охранная зона проектируемого нефтепровода
- Охранная зона проектируемого водовода
- Проектируемая ВЛ
- Проектируемый нефтепровод
- Проектируемый водовод
- Зона с особыми условиями использования территории

Изм.	Кол.уч	Лист	№Док.	Подп.	Дата	2613-ППТ-МО-СИ-ГЧ		
						Обустройство дополнительных скважин Ново-Елховского нефтяного месторождения 7 этап		
Разраб.		Гончаров				Проект планировки территории. Материалы по обоснованию Куст № 8973	Стадия	Лист	Листов
Н.Контр.		Нарышкина					П	18	31
ГИП		Беляев				Схема границ особых зон и территорий Масштаб 1:1000	НЕФТЕХИМ ПРОЕКТ		

Согласовано

Взам инв. N

Подп. и дата

Инв. N подл.

Формат А3 420.0000 ×297.0000

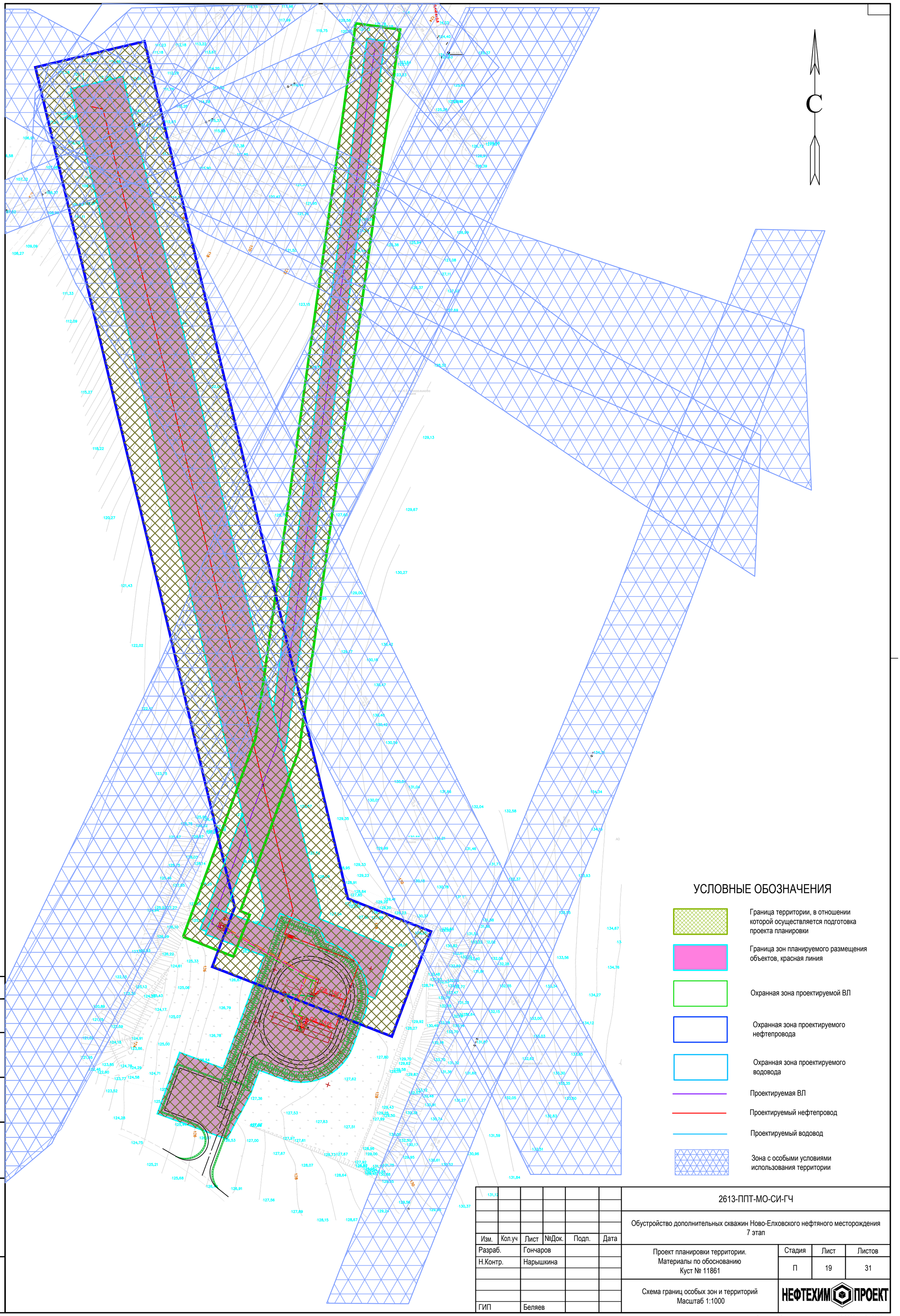

УСЛОВНЫЕ ОБОЗНАЧЕНИЯ

- Граница территории, в отношении которой осуществляется подготовка проекта планировки
- Граница зон планируемого размещения объектов, красная линия
- Охранная зона проектируемой ВЛ
- Охранная зона проектируемого нефтепровода
- Охранная зона проектируемого водовода
- Проектируемая ВЛ
- Проектируемый нефтепровод
- Проектируемый водовод
- Зона с особыми условиями использования территории

Изм.	Кол.уч	Лист	№Док.	Подп.	Дата
Разраб.		Гончаров			
Н.Контр.		Нарышкина			
ГИП		Беляев			

2613-ППТ-МО-СИ-ГЧ

Обустройство дополнительных скважин Ново-Елховского нефтяного месторождения
7 этап

Проект планировки территории.
Материалы по обоснованию
Куст № 11861

Стадия	Лист	Листов
П	19	31

Схема границ особых зон и территорий
Масштаб 1:1000

НЕФТЕХИМ ПРОЕКТ

Согласовано

Взам инв . N

Подп. и дата

Инв. N подл.

Формат А2 420.0000 ×594.0000

С

УСЛОВНЫЕ ОБОЗНАЧЕНИЯ

- Граница территории, в отношении которой осуществляется подготовка проекта планировки
- Граница зон планируемого размещения объектов, красная линия
- Охранная зона проектируемой ВЛ
- Охранная зона проектируемого нефтепровода
- Охранная зона проектируемого водовода
- Проектируемая ВЛ
- Проектируемый нефтепровод
- Проектируемый водовод
- Зона с особыми условиями использования территории

						2613-ППТ-МО-СИ-ГЧ			
						Обустройство дополнительных скважин Ново-Елховского нефтяного месторождения 7 этап			
Изм.	Кол.уч	Лист	№Док.	Подп.	Дата				
Разраб.		Гончаров				Проект планировки территории. Материалы по обоснованию Куст № 8975	Стадия	Лист	Листов
Н.Контр.		Нарышкина					П	20	31
						Схема границ особых зон и территорий Масштаб 1:1000	НЕФТЕХИМ ПРОЕКТ		
ГИП		Беляев							

Согласовано

Взам.инв. N

Подп. и дата

Инв. N подл.

Формат А1 841.0000 ×594.0000

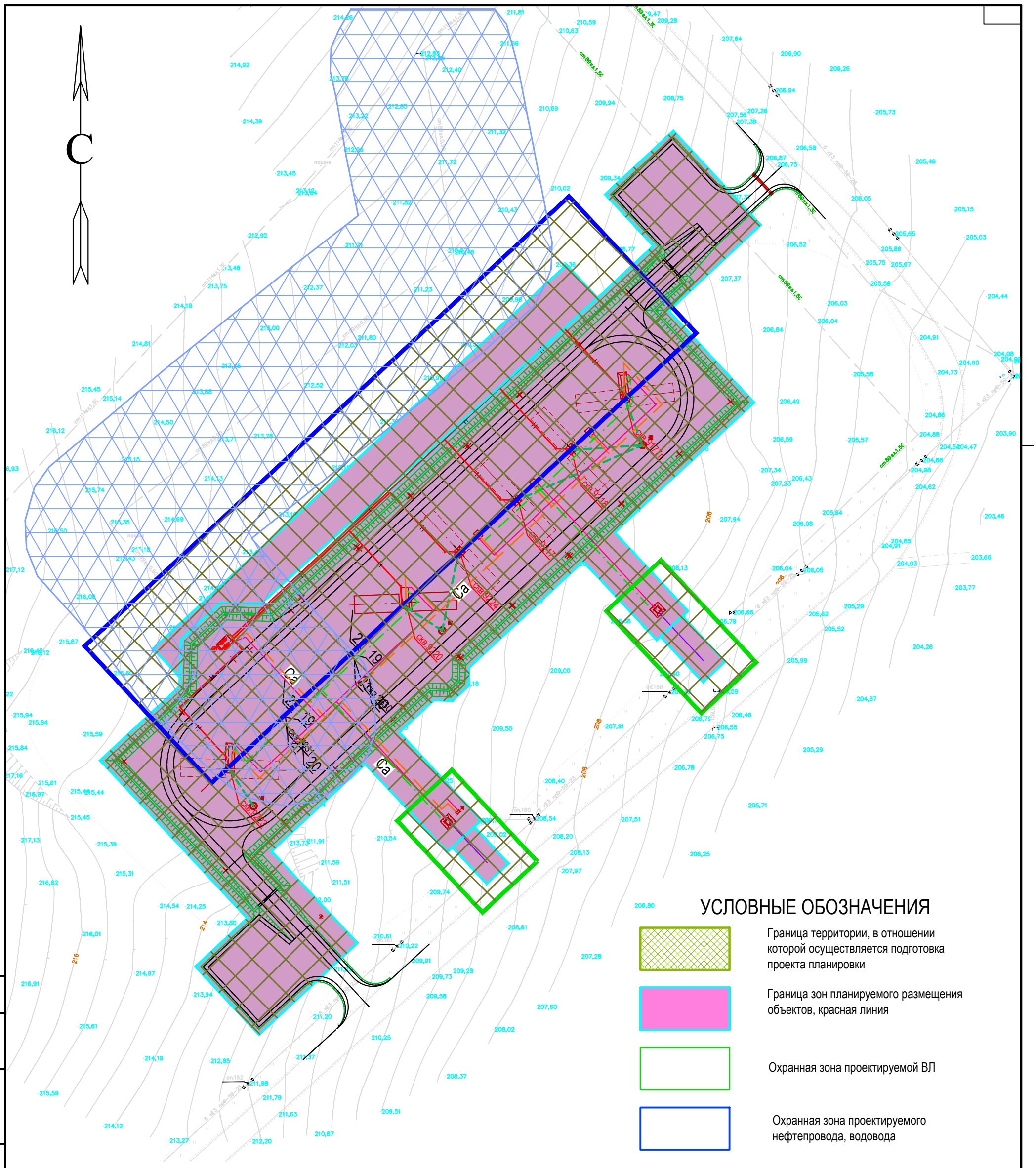

УСЛОВНЫЕ ОБОЗНАЧЕНИЯ

- Граница территории, в отношении которой осуществляется подготовка проекта планировки
- Граница зон планируемого размещения объектов, красная линия
- Охранная зона проектируемой ВЛ
- Охранная зона проектируемого нефтепровода, водовода
- Проектируемая ВЛ
- Проектируемый нефтепровод
- Зона с особыми условиями использования территории

Согласовано

Взам инв . N

Подп. и дата

Инв. N подл.

Изм.	Кол.уч	Лист	№Док.	Подп.	Дата
Разраб.		Гончаров			
Н.Контр.		Нарышкина			
ГИП		Беляев			

2613-ППТ-МО-СИ-ГЧ

Обустройство дополнительных скважин Ново-Елховского нефтяного месторождения 7 этап

Проект планировки территории. Материалы по обоснованию Куст № 7631

Стадия	Лист	Листов
П	21	31

Схема границ особых зон и территорий
Масштаб 1:1000

НЕФТЕХИМПРОЕКТ

Формат А3 297.0000 ×420.0000

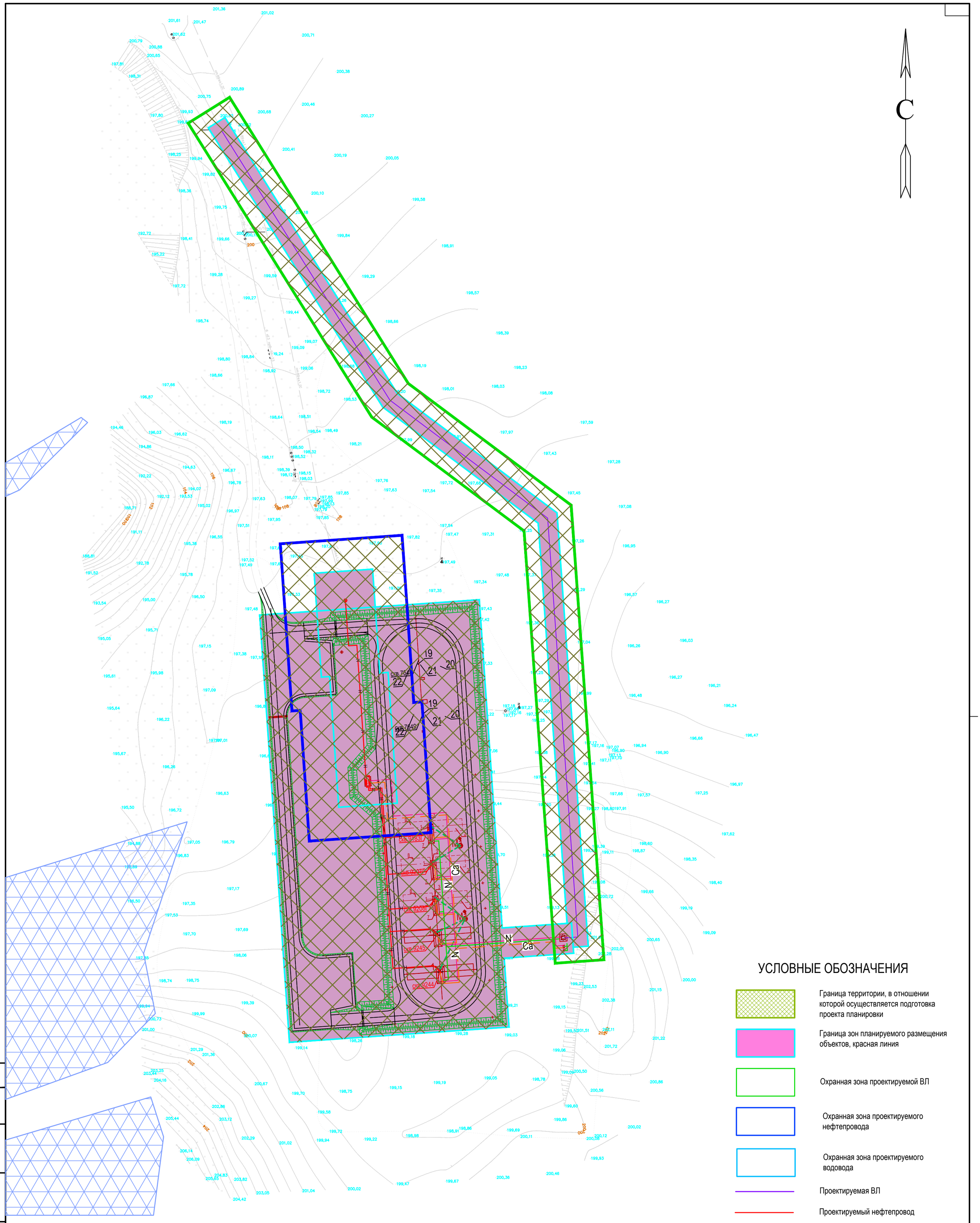

Согласовано

Взам инв . N

Подп. и дата

Инв. N подл.

Изм.	Кол.уч	Лист	№Док.	Подп.	Дата
Разраб.		Гончаров			
Н.Контр.		Нарышкина			
ГИП		Беляев			

2613-ППТ-МО-СИ-ГЧ

Обустройство дополнительных скважин Ново-Елховского нефтяного месторождения 7 этап

Проект планировки территории. Материалы по обоснованию Куст № 7648

Стадия	Лист	Листов
П	22	31

Схема границ особых зон и территорий
Масштаб 1:1000

НЕФТЕХИМ ПРОЕКТ

Формат А2 420.0000 ×594.0000

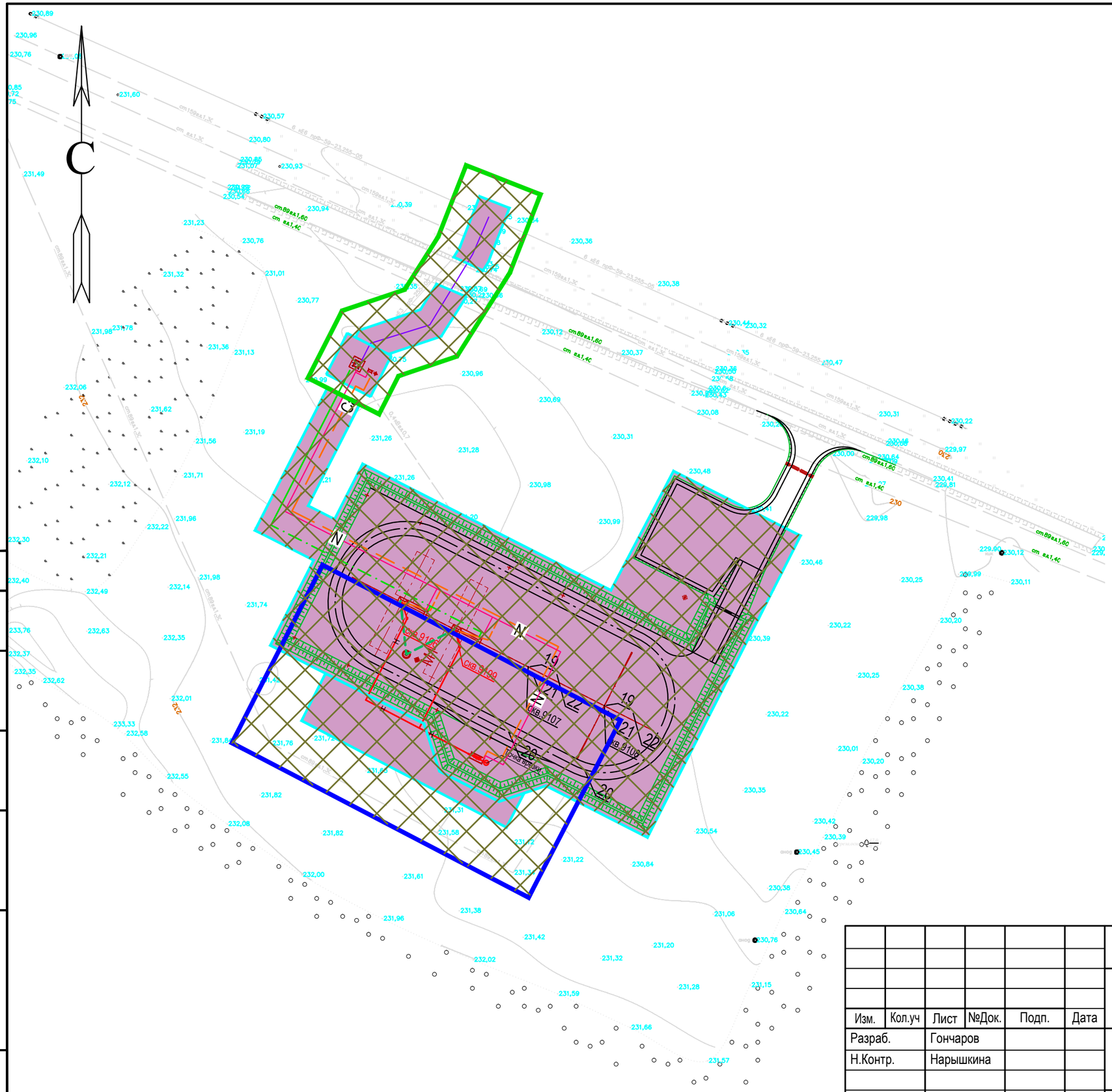

УСЛОВНЫЕ ОБОЗНАЧЕНИЯ

- Граница территории, в отношении которой осуществляется подготовка проекта планировки
- Граница зон планируемого размещения объектов, красная линия
- Охранная зона проектируемой ВЛ
- Охранная зона проектируемого нефтепровода
- Охранная зона проектируемого водовода
- Проектируемая ВЛ
- Проектируемый нефтепровод
- Проектируемый водовод
- Зона с особыми условиями использования территории

Изм.	Кол.уч	Лист	№Док.	Подп.	Дата
Разраб.		Гончаров			
Н.Контр.		Нарышкина			
ГИП		Беляев			

2613-ППТ-ОЧ-ГЧ

Обустройство дополнительных скважин Ново-Елховского нефтяного месторождения
7 этап

Проект планировки территории.
Основная часть.
Куст № 9108

Стадия	Лист	Листов
П	23	31

Чертеж планировки территории.
Масштаб 1:1000

НЕФТЕХИМ ПРОЕКТ

Согласовано

Взам инв . N

Подп. и дата

Инв. N подл.

Формат А3 420.0000 ×297.0000

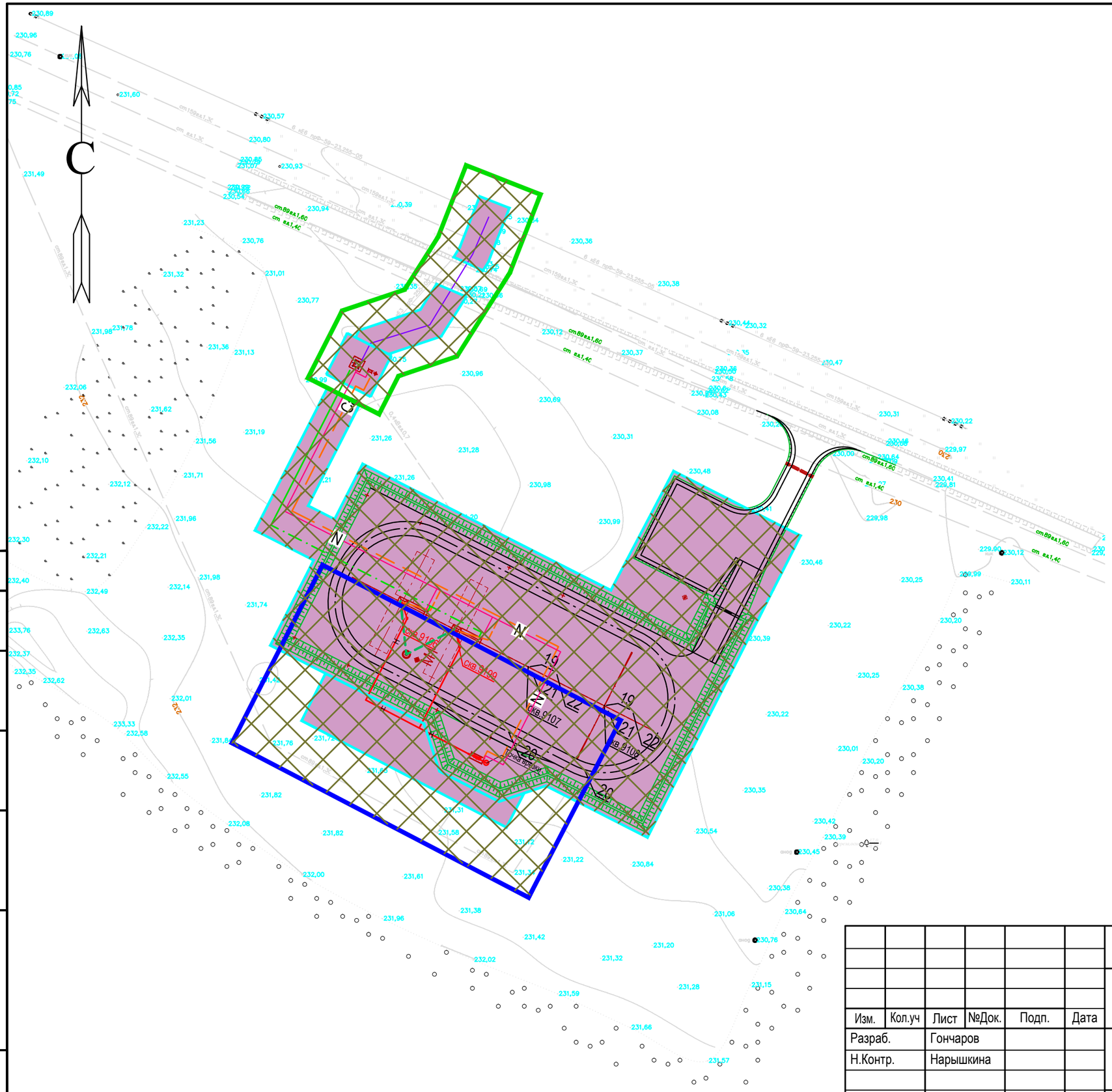

УСЛОВНЫЕ ОБОЗНАЧЕНИЯ

- Граница территории, в отношении которой осуществляется подготовка проекта планировки
- Граница зон планируемого размещения объектов, красная линия
- Охранная зона проектируемой ВЛ
- Охранная зона проектируемого нефтепровода
- Охранная зона проектируемого водовода
- Проектируемая ВЛ
- Проектируемый нефтепровод
- Проектируемый водовод
- Зона с особыми условиями использования территории

Изм.	Кол.уч	Лист	№Док.	Подп.	Дата
Разраб.		Гончаров			
Н.Контр.		Нарышкина			
ГИП		Беляев			

2613-ППТ-ОЧ-ГЧ

Обустройство дополнительных скважин Ново-Елховского нефтяного месторождения
7 этап

Проект планировки территории.
Основная часть.
Куст № 9108

Стадия	Лист	Листов
П	23	31

Чертеж планировки территории.
Масштаб 1:1000

НЕФТЕХИМ ПРОЕКТ

Согласовано

Взам инв . N

Подп. и дата

Инв. N подл.

Формат А3 420.0000 ×297.0000

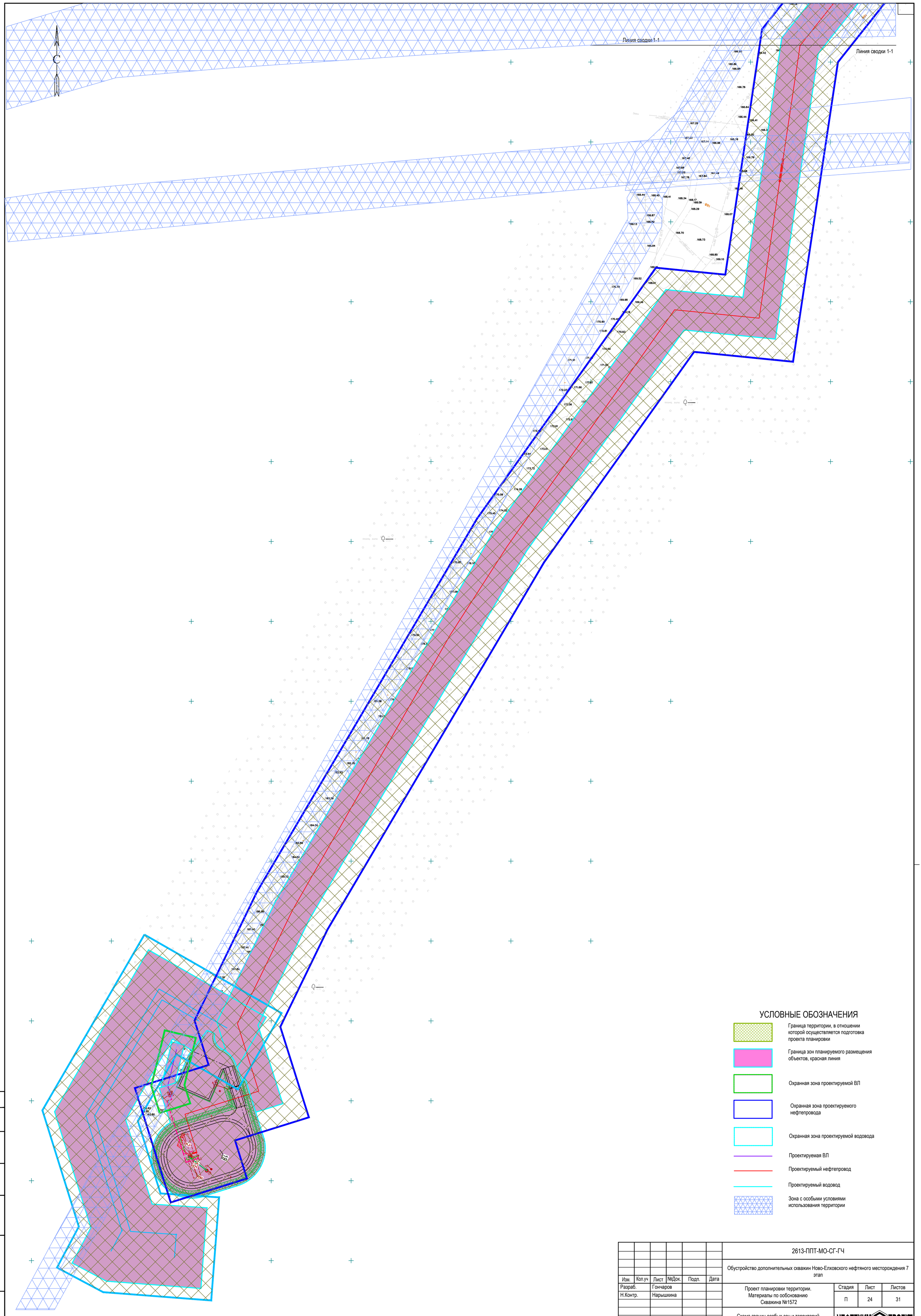

УСЛОВНЫЕ ОБОЗНАЧЕНИЯ

- Граница территории, в отношении которой осуществляется подготовка проекта планировки
- Граница зон планируемого размещения объектов, красная линия
- Охранная зона проектируемой ВЛ
- Охранная зона проектируемого нефтепровода
- Охранная зона проектируемой водовода
- Проектируемая ВЛ
- Проектируемый нефтепровод
- Проектируемый водовод
- Зона с особыми условиями использования территории

						2613-ППТ-МО-СГ-ГЧ
						Обустройство дополнительных скважин Ново-Елховского нефтяного месторождения 7 этап
Изм.	Кол.уч	Лист	№Док.	Подп.	Дата	
Разраб.		Гончаров				Проект планировки территории. Материалы по обосснованию Скважина №1572
Н.Контр.		Нарышкина				
						Схема границ особых зон и территорий Масштаб 1:1000
ГИП		Беляев				

Стадия	Лист	Листов
П	24	31

НЕФТЕХИМ ПРОЕКТ

Согласовано

Взам инв. N

Подп. и дата

Инв. N подл.

Формат А1_Р 594.0000 ×841.0000

С

Линия сводки 1-1

Линия сводки 1-1

УСЛОВНЫЕ ОБОЗНАЧЕНИЯ

- Граница территории, в отношении которой осуществляется подготовка проекта планировки
- Граница зон планируемого размещения объектов, красная линия
- Охранная зона проектируемой ВЛ
- Охранная зона проектируемого нефтепровода
- Охранная зона проектируемой водовода
- Проектируемая ВЛ
- Проектируемый нефтепровод
- Проектируемый водовод
- Зона с особыми условиями использования территории

Изм.	Кол.уч.	Лист	№Док.	Подп.	Дата	2613-ППТ-МО-СГ-ГЧ	
Разраб.		Гончарова				Обустройство дополнительных скважин Ново-Елховского нефтяного месторождения 7 этап	
Н.Контр.		Нарышкина				Проект планировки территории. Материалы по обоснованию. Скважина №6155	Стадия: П; Лист: 25; Листов: 31
ГИП		Беляев				Схема границ особых зон и территорий. Масштаб 1:1000	НЕФТЕХИМ ПРОЕКТ

Согласовано

Взам.инв. №

Подп. и дата

Инв. № подл.

Формат А3х4 1189.0000 X 420.0000

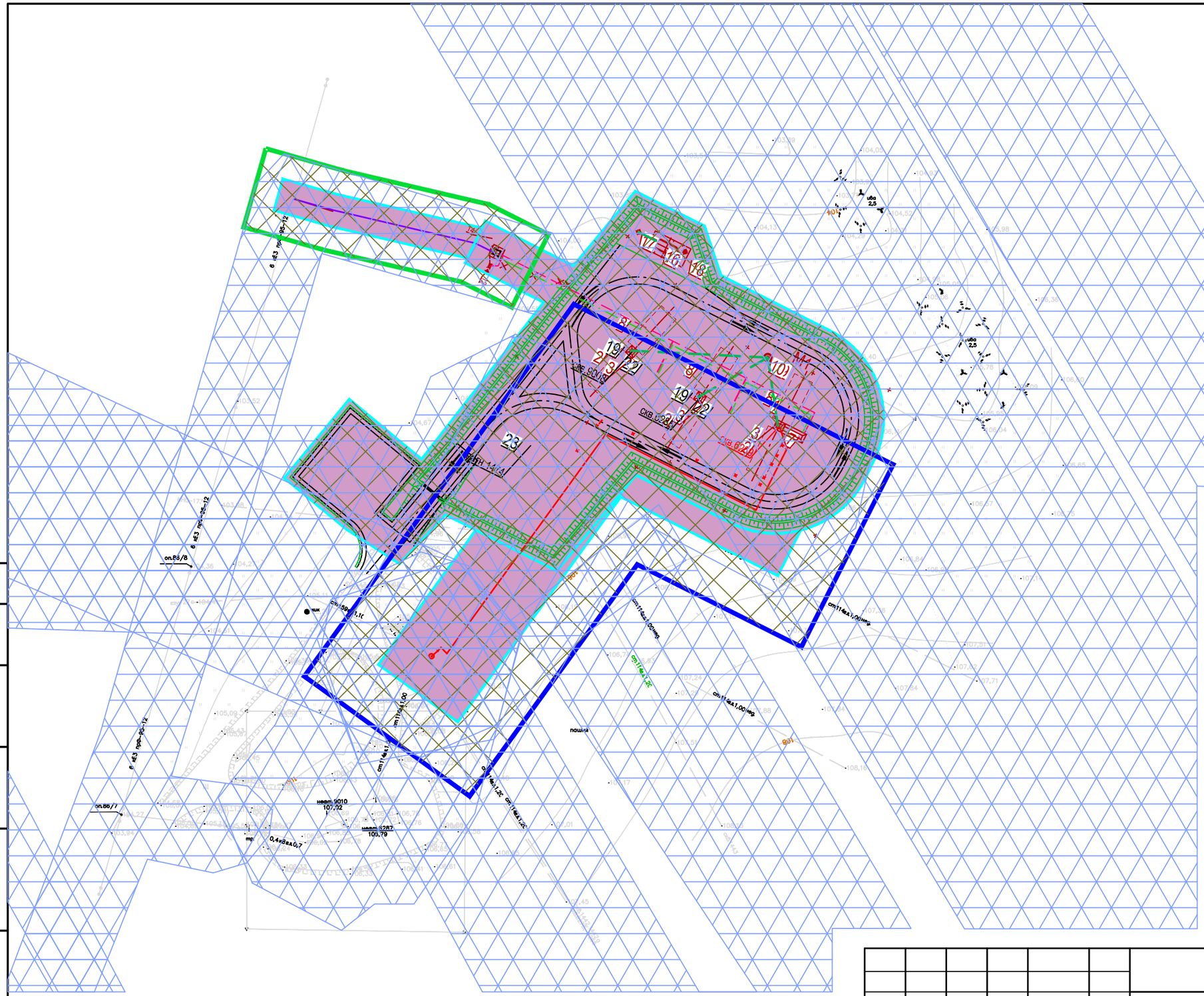
С
пошта
ШК
ОКВ 0,28/0,7
ОКВ 0,28/0,7
ОКВ 0,28/0,7

УСЛОВНЫЕ ОБОЗНАЧЕНИЯ

- Граница территории, в отношении которой осуществляется подготовка проекта планировки
- Граница зон планируемого размещения объектов, красная линия
- Охранная зона проектируемой ВЛ
- Охранная зона проектируемого нефтепровода
- Охранная зона проектируемой водовода
- Проектируемая ВЛ
- Проектируемый нефтепровод
- Проектируемый водовод
- Зона с особыми условиями использования территории

Изм.	Кол.уч	Лист	№Док.	Подп.	Дата	2613-ППТ-МО-СГ-ГЧ
Разраб.		Гончаров				Обустройство дополнительных скважин Ново-Елховского нефтяного месторождения 7 этап
Н.Контр.		Нарышкина				Проект планировки территории. Материалы по обоснованию. Скважина №1542 — Стадия: П; Лист: 27; Листов: 31
ГИП		Беляев				Схема границ особых зон и территорий. Масштаб 1:1000 — НЕФТЕХИМ ПРОЕКТ

Согласовано

Взам. инв. №

Подп. и дата

Инв. №подл.

Формат А3х4 420х1189

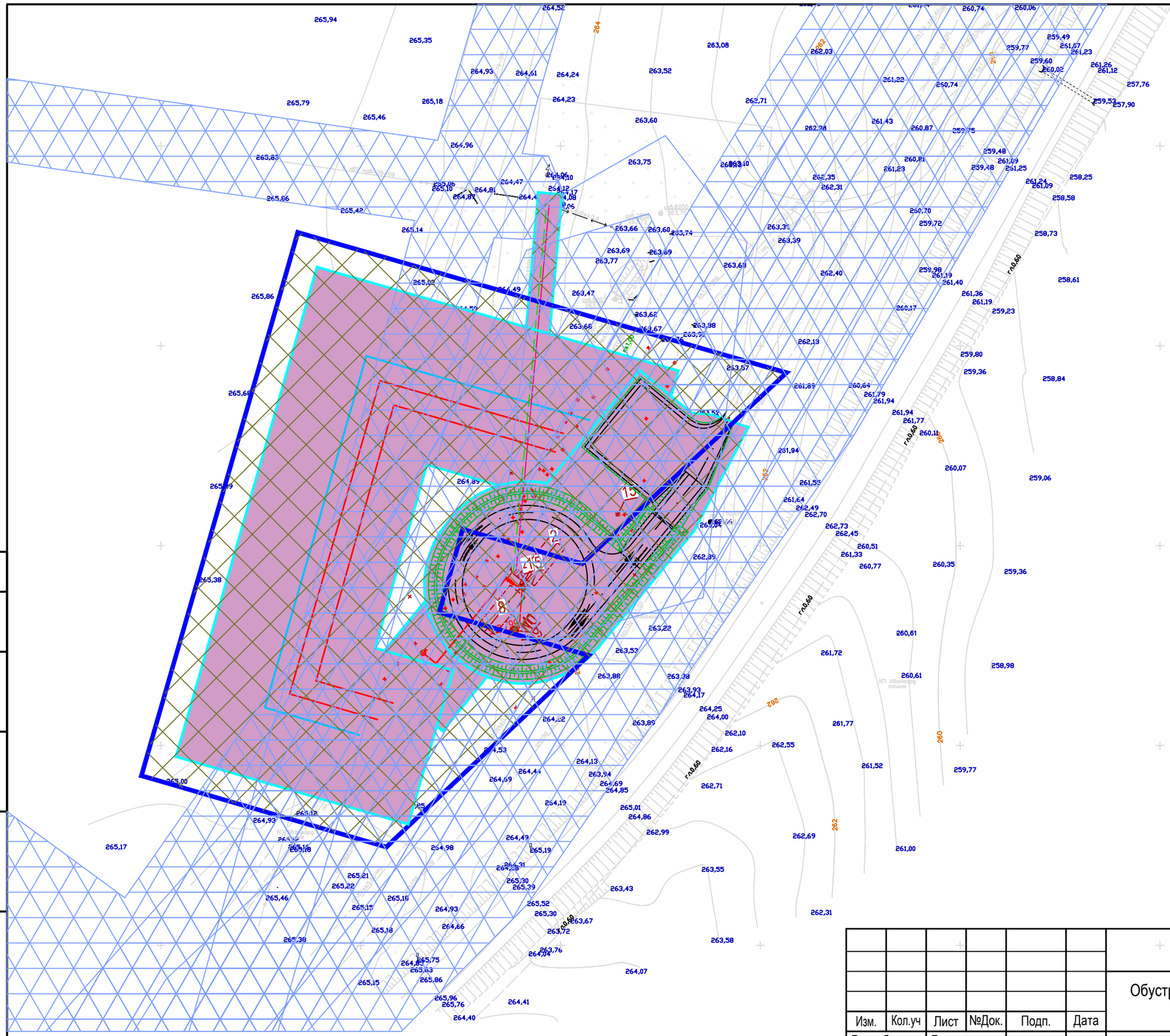

С

УСЛОВНЫЕ ОБОЗНАЧЕНИЯ

- Граница территории, в отношении которой осуществляется подготовка проекта планировки
- Граница зон планируемого размещения объектов, красная линия
- Охранная зона проектируемой ВЛ
- Охранная зона проектируемого нефтепровода
- Охранная зона проектируемой водовода
- Проектируемая ВЛ
- Проектируемый нефтепровод
- Проектируемый водовод
- Зона с особыми условиями использования территории

Согласовано

Взам. инв. №

Подп. и дата

Инв. №подл.

Изм.	Кол.уч	Лист	№Док.	Подп.	Дата
Разраб.		Гончаров			
Н.Контр.		Нарышкина			
ГИП		Беляев			

2613-ППТ-МО-СГ-ГЧ

Обустройство дополнительных скважин Ново-Елховского нефтяного месторождения 7 этап

Проект планировки территории. Материалы по обоснованию Скважина №799

Стадия	Лист	Листов
П	28	31

Схема границ особых зон и территорий
Масштаб 1:1000

НЕФТЕХИМ ПРОЕКТ

Формат А3 297x420

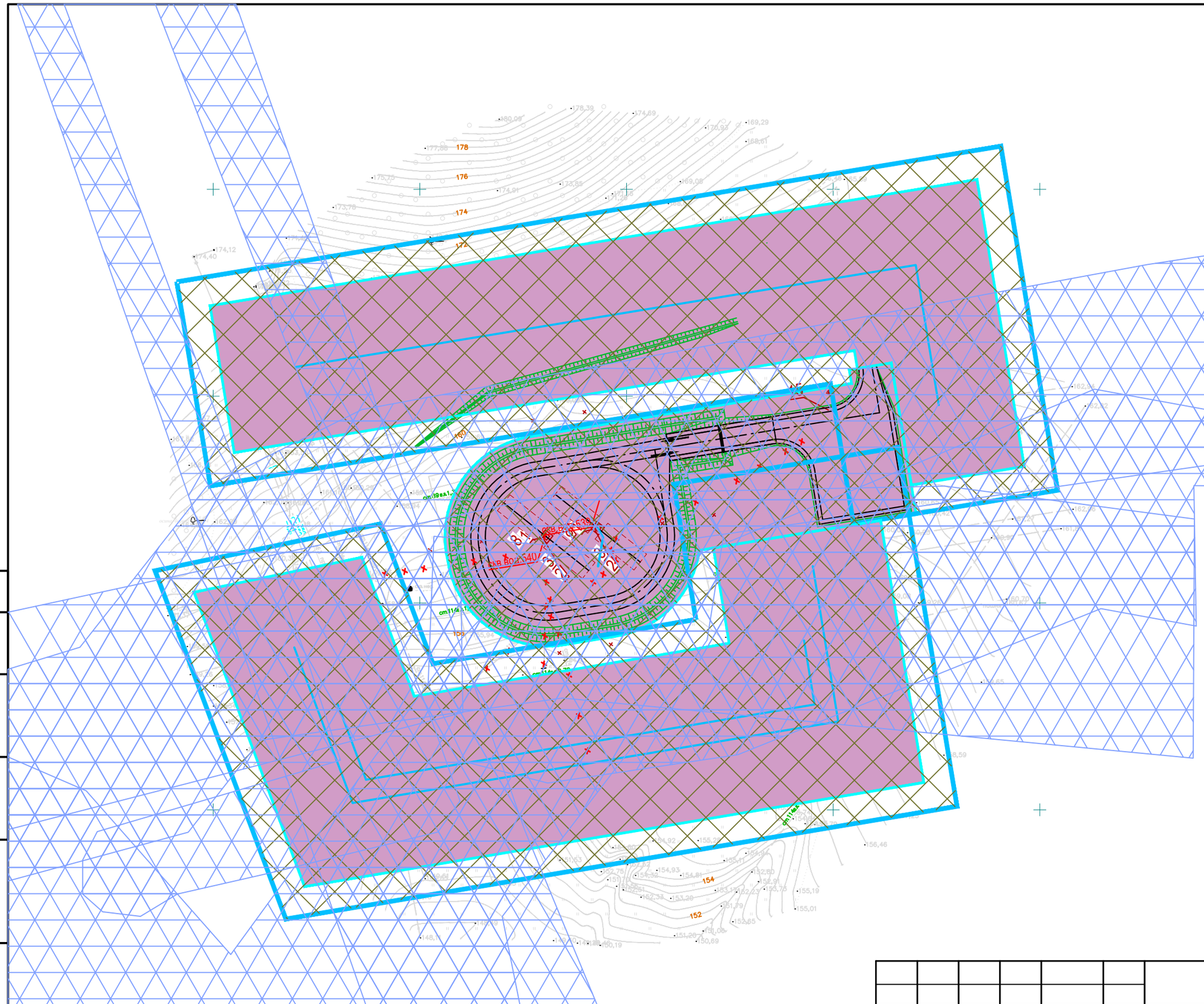

УСЛОВНЫЕ ОБОЗНАЧЕНИЯ

- Граница территории, в отношении которой осуществляется подготовка проекта планировки
- Граница зон планируемого размещения объектов, красная линия
- Охранная зона проектируемой ВЛ
- Охранная зона проектируемого водовода
- Проектируемая ВЛ
- Проектируемый водовод
- Зона с особыми условиями использования территории

Согласовано

Взам. инв. №

Подп. и дата

Инв. №подл.

Изм.	Кол.уч	Лист	№Док.	Подп.	Дата
Разраб.		Гончаров			
Н.Контр.		Нарышкина			
ГИП		Беляев			

2613-ППТ-МО-СГ-ГЧ

Обустройство дополнительных скважин Ново-Елховского нефтяного месторождения
7 этап

Проект планировки территории.
Материалы по обоснованию
Скважина №539

Стадия	Лист	Листов
П	29	31

Схема границ особых зон и территорий
Масштаб 1:1000

НЕФТЕХИМ ПРОЕКТ

Формат А3 297x420

УСЛОВНЫЕ ОБОЗНАЧЕНИЯ

- Граница территории, в отношении которой осуществляется подготовка проекта планировки
- Граница зон планируемого размещения объектов, красная линия
- Охранная зона проектируемой ВЛ
- Охранная зона проектируемого водовода
- Проектируемая ВЛ
- Проектируемый водовод
- Зона с особыми условиями использования территории

Изм.	Кол.уч	Лист	№Док.	Подп.	Дата
Разраб.		Гончаров			
Н.Контр.		Нарышкина			
ГИП		Беляев			

2613-ППТ-МО-СГ-ГЧ

Обустройство дополнительных скважин Ново-Елховского нефтяного месторождения 7 этап

Проект планировки территории. Материалы по обоснованию Скважина №1441, 6266

Стадия	Лист	Листов
П	30	31

Схема границ особых зон и территории Масштаб 1:1000

НЕФТЕХИМ ПРОЕКТ

Согласовано

Взам. инв. №

Подп. и дата

Инв. №подл.

Формат А2 594x420

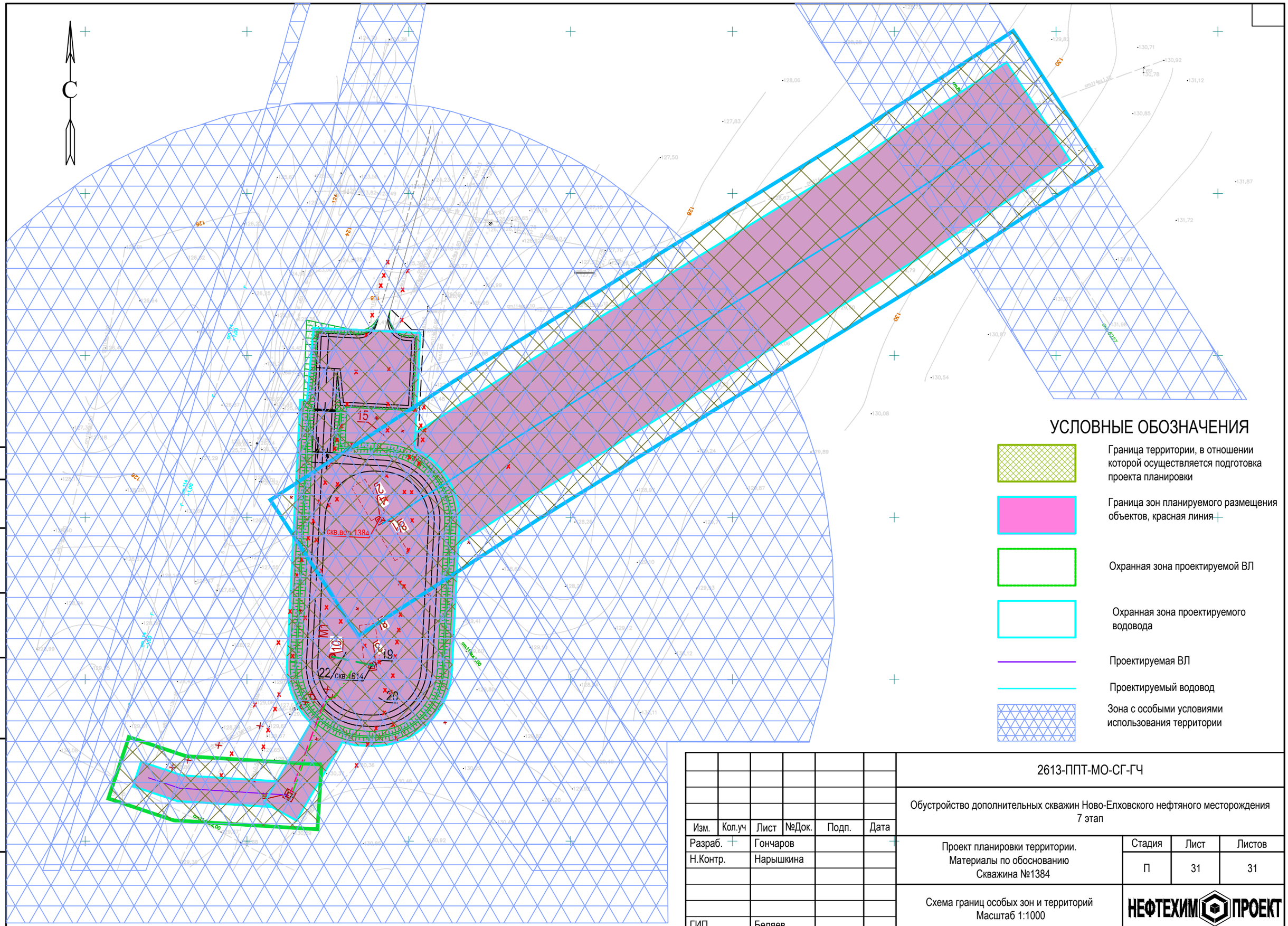

Согласовано

Взам. инв. №

Подп. и дата

Инв. №подл.

Изм.	Кол.уч	Лист	№Док.	Подп.	Дата
Разраб.		Гончаров			
Н.Контр.		Нарышкина			
ГИП		Беляев			

2613-ППТ-МО-СГ-ГЧ

Обустройство дополнительных скважин Ново-Елховского нефтяного месторождения
7 этап

Проект планировки территории.
Материалы по обоснованию
Скважина №1384

Стадия	Лист	Листов
П	31	31

Схема границ особых зон и территорий
Масштаб 1:1000

НЕФТЕХИМ ПРОЕКТ

Формат А3 297x420

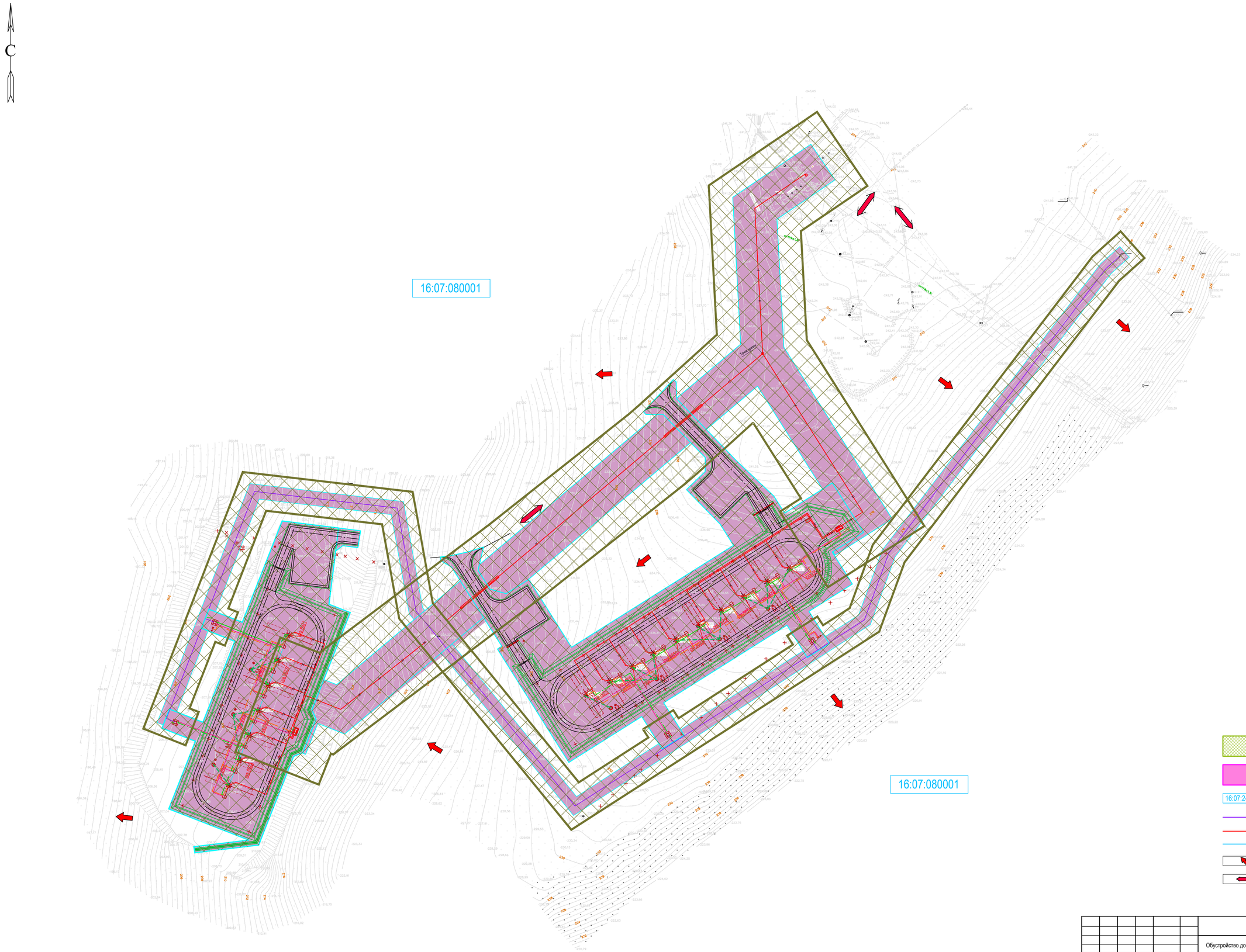

УСЛОВНЫЕ ОБОЗНАЧЕНИЯ

- Граница территории, в отношении которой осуществляется подготовка проекта планировки
- Граница зон планируемого размещения объектов, красная линия
- 16:07:240001 — Номер кадастрового квартала
- Проектируемая ВЛ
- Проектируемый нефтепровод
- Проектируемый водовод
- Направление уклона
- Направление движения

Изм.	Кол.уч	Лист	№Док.	Подп.	Дата	2613-ППТ-МО-СО-ГЧ		
						Обустройство дополнительных скважин Ново-Елховского нефтяного месторождения 7 этап		
Разраб.		Гончаров				Проект планировки территории. Материалы по обоснованию Куст №8621, 8679	Стадия	Лист	Листов
Н.Контр.		Нарышкина					П	1	31
ГИП		Беляев				Схема организации улично-дорожной сети, схема движения транспорта, схема вертикальной планировки и инженерной подготовки Масштаб 1:1000	НЕФТЕХИМ ПРОЕКТ	

Согласовано

Взам. инв. №

Подп. и дата

Инв. № подл.

Формат А1

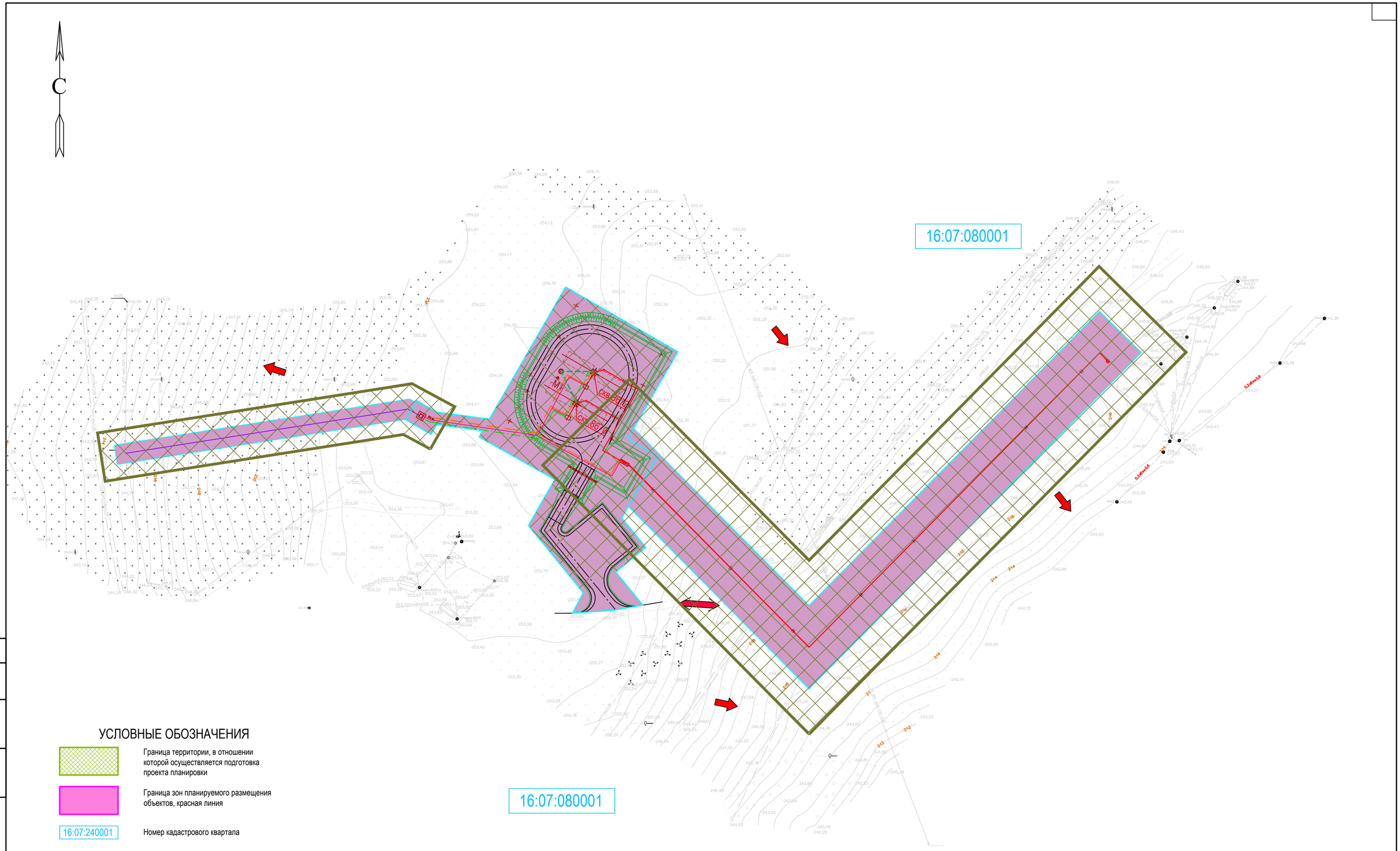

УСЛОВНЫЕ ОБОЗНАЧЕНИЯ

- Граница территории, в отношении которой осуществляется подготовка проекта планировки
- Граница зон планируемого размещения объектов, красная линия
- 16:07:240001 — Номер кадастрового квартала
- Проектируемая ВЛ
- Проектируемый нефтепровод
- Проектируемый водовод
- Направление уклона
- Направление движения

Согласовано

Взам. инв. №

Подп. и дата

Инв. №подл.

Изм.	Кол.уч	Лист	№Док.	Подп.	Дата	2613-ППТ-МО-СО-ГЧ		
						Обустройство дополнительных скважин Ново-Елховского нефтяного месторождения 7 этап		
Разраб.		Гончаров				Проект планировки территории. Материалы по обоснованию Куст №8668	Стадия	Лист	Листов
Н.Контр.		Нарышкина					П	2	31
ГИП		Беляев				Схема организации улично-дорожной сети, схема движения транспорта, схема вертикальной планировки и инженерной подготовки Масштаб 1:1000	НЕФТЕХИМ ПРОЕКТ	

Формат А2

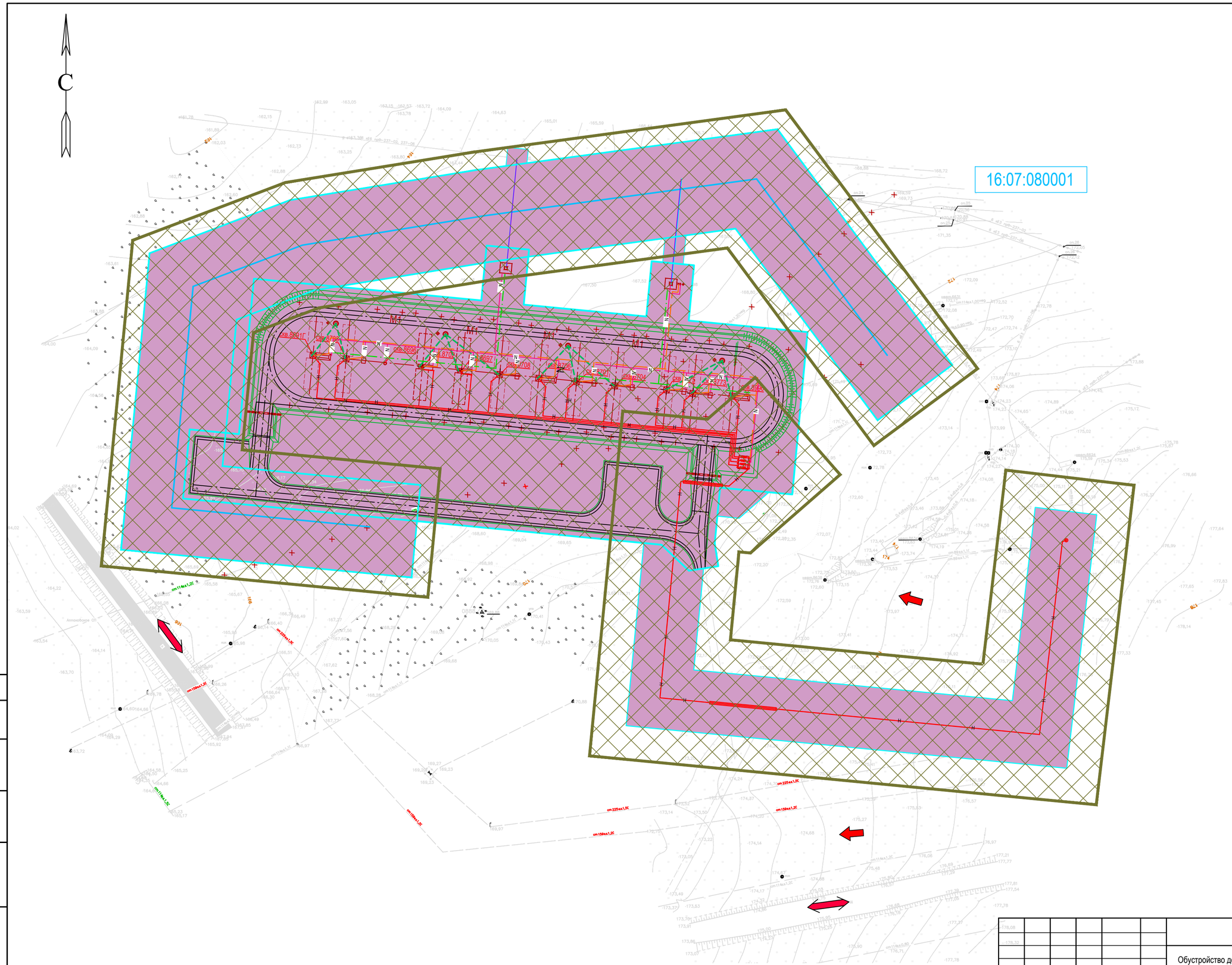

УСЛОВНЫЕ ОБОЗНАЧЕНИЯ

- Граница территории, в отношении которой осуществляется подготовка проекта планировки
- Граница зон планируемого размещения объектов, красная линия
- 16:07:240001 — Номер кадастрового квартала
- Проектируемая ВЛ
- Проектируемый нефтепровод
- Проектируемый водовод
- Направление уклона
- Направление движения

Изм.	Кол.уч	Лист	№Док.	Подп.	Дата
Разраб.		Гончаров			
Н.Контр.		Нарышкина			
ГИП		Беляев			

2613-ППТ-МО-СО-ГЧ

Обустройство дополнительных скважин Ново-Елховского нефтяного месторождения
7 этап

Проект планировки территории.
Материалы по обоснованию
Куст №8773

Стадия	Лист	Листов
П	3	31

Схема организации улично-дорожной сети, схема движения транспорта, схема вертикальной планировки и инженерной подготовки
Масштаб 1:1000

НЕФТЕХИМ ПРОЕКТ

Согласовано

Взам. инв. №

Подп. и дата

Инв. №подл.

Формат А2

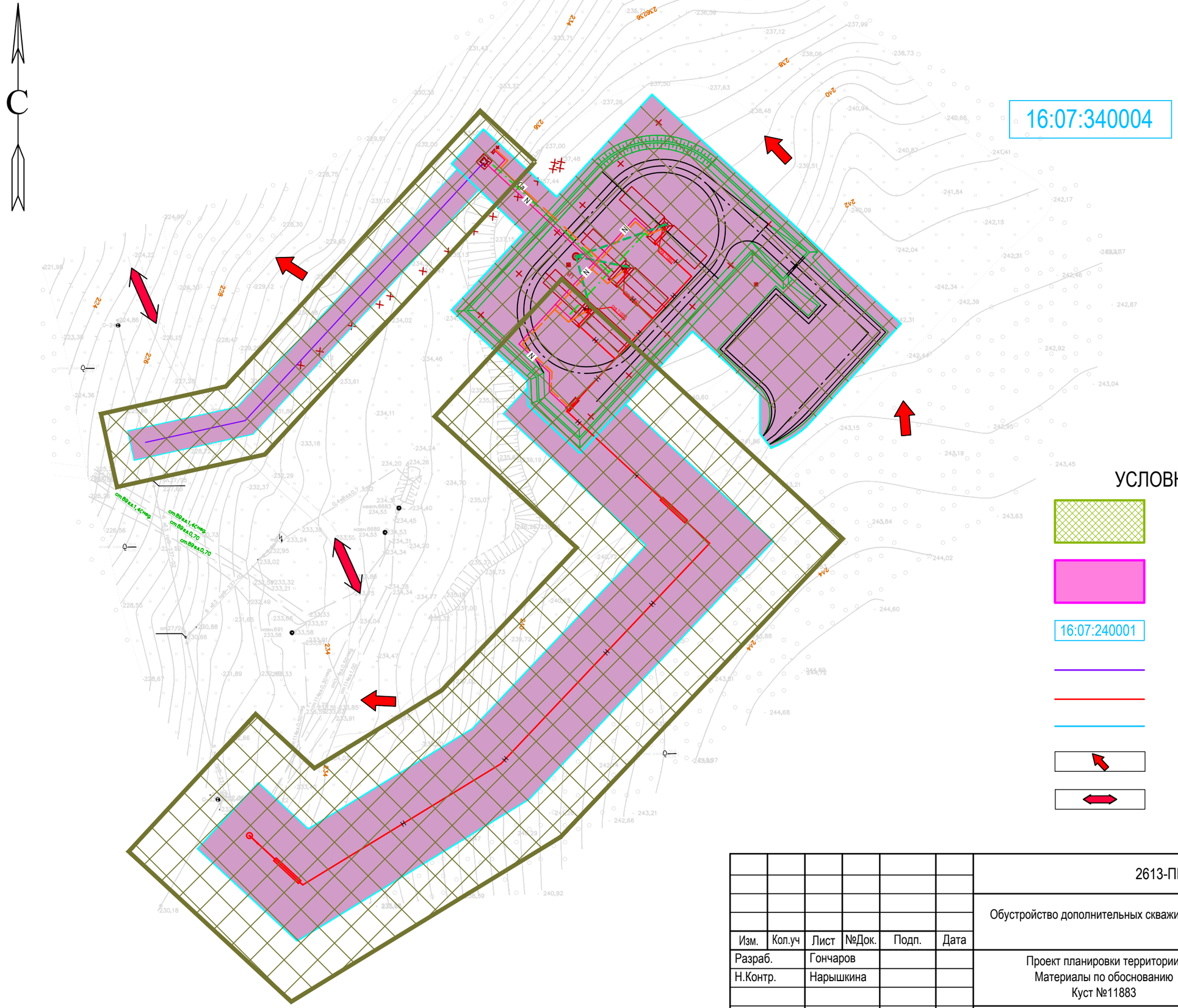

УСЛОВНЫЕ ОБОЗНАЧЕНИЯ

- Граница территории, в отношении которой осуществляется подготовка проекта планировки
- Граница зон планируемого размещения объектов, красная линия
- 16:07:240001 — Номер кадастрового квартала
- Проектируемая ВЛ
- Проектируемый нефтепровод
- Проектируемый водовод
- Направление уклона
- Направление движения

Изм.	Кол.уч	Лист	№Док.	Подп.	Дата	2613-ППТ-МО-СО-ГЧ		
						Обустройство дополнительных скважин Ново-Елховского нефтяного месторождения 7 этап		
Разраб.		Гончаров				Проект планировки территории. Материалы по обоснованию Куст №11883	Стадия	Лист	Листов
Н.Контр.		Нарышкина					П	4	31
ГИП		Беляев				Схема организации улично-дорожной сети, схема движения транспорта, схема вертикальной планировки и инженерной подготовки Масштаб 1:1000	НЕФТЕХИМ ПРОЕКТ	

Согласовано

Взам. инв. №

Подп. и дата

Инв. №подл.

Формат А3

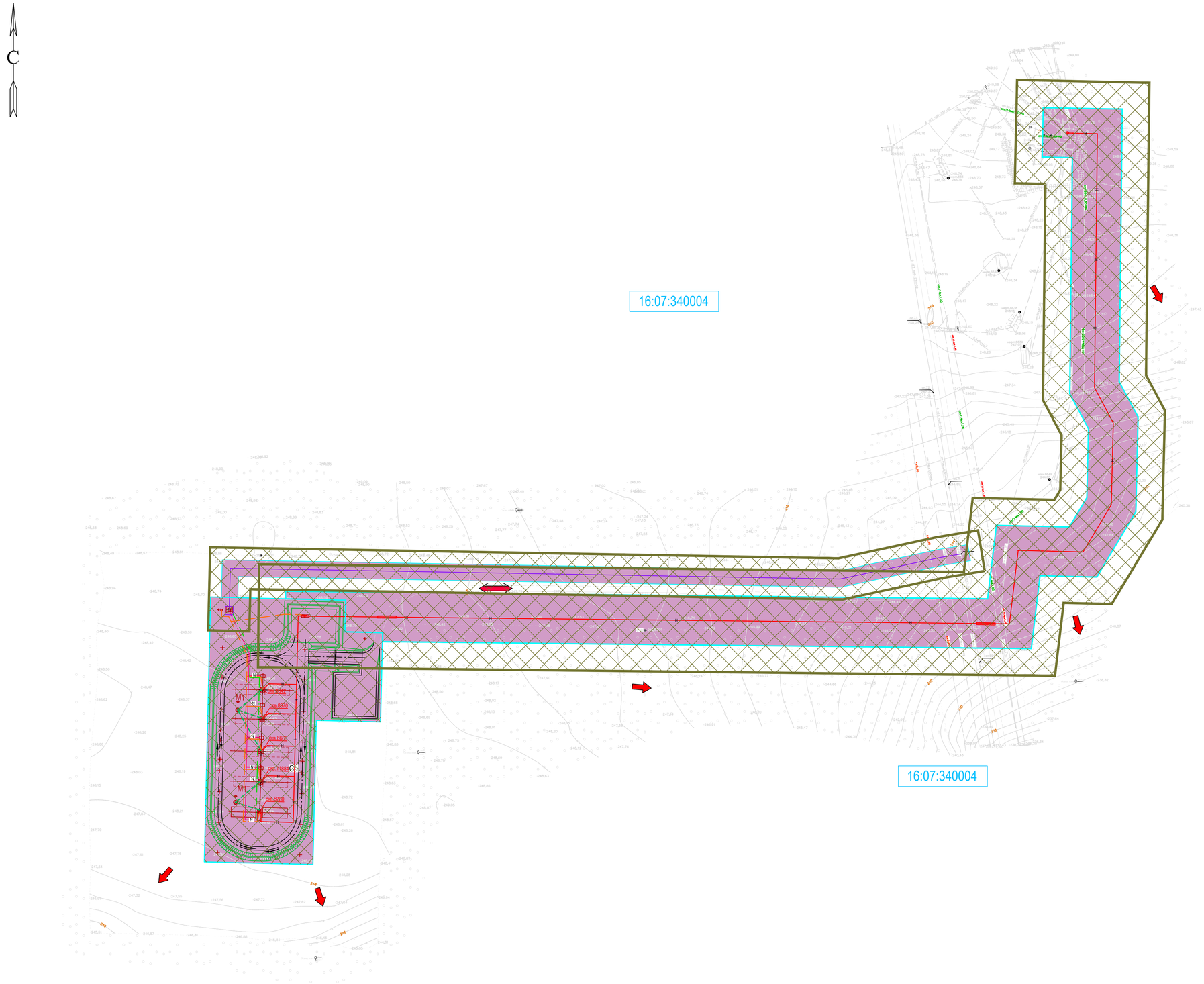

УСЛОВНЫЕ ОБОЗНАЧЕНИЯ

- Граница территории, в отношении которой осуществляется подготовка проекта планировки
- Граница зон планируемого размещения объектов, красная линия
- 16:07:240001 — Номер кадастрового квартала
- Проектируемая ВЛ
- Проектируемый нефтепровод
- Проектируемый водовод
- Направление уклона
- Направление движения

Изм.	Кол.уч	Лист	№Док.	Подп.	Дата	2613-ППТ-МО-СО-ГЧ
						Обустройство дополнительных скважин Ново-Елховского нефтяного месторождения 7 этап
Разраб.		Гончаров				Проект планировки территории. Материалы по обоснованию Куст №8842
Н.Контр.		Нарышкина				
ГИП		Беляев				Схема организации улично-дорожной сети, схема движения транспорта, схема вертикальной планировки и инженерной подготовки Масштаб 1:1000

Стадия	Лист	Листов
П	5	31

НЕФТЕХИМ ПРОЕКТ

Формат А1

Согласовано

Взам. инв. №

Подп. и дата

Инв. №подл.

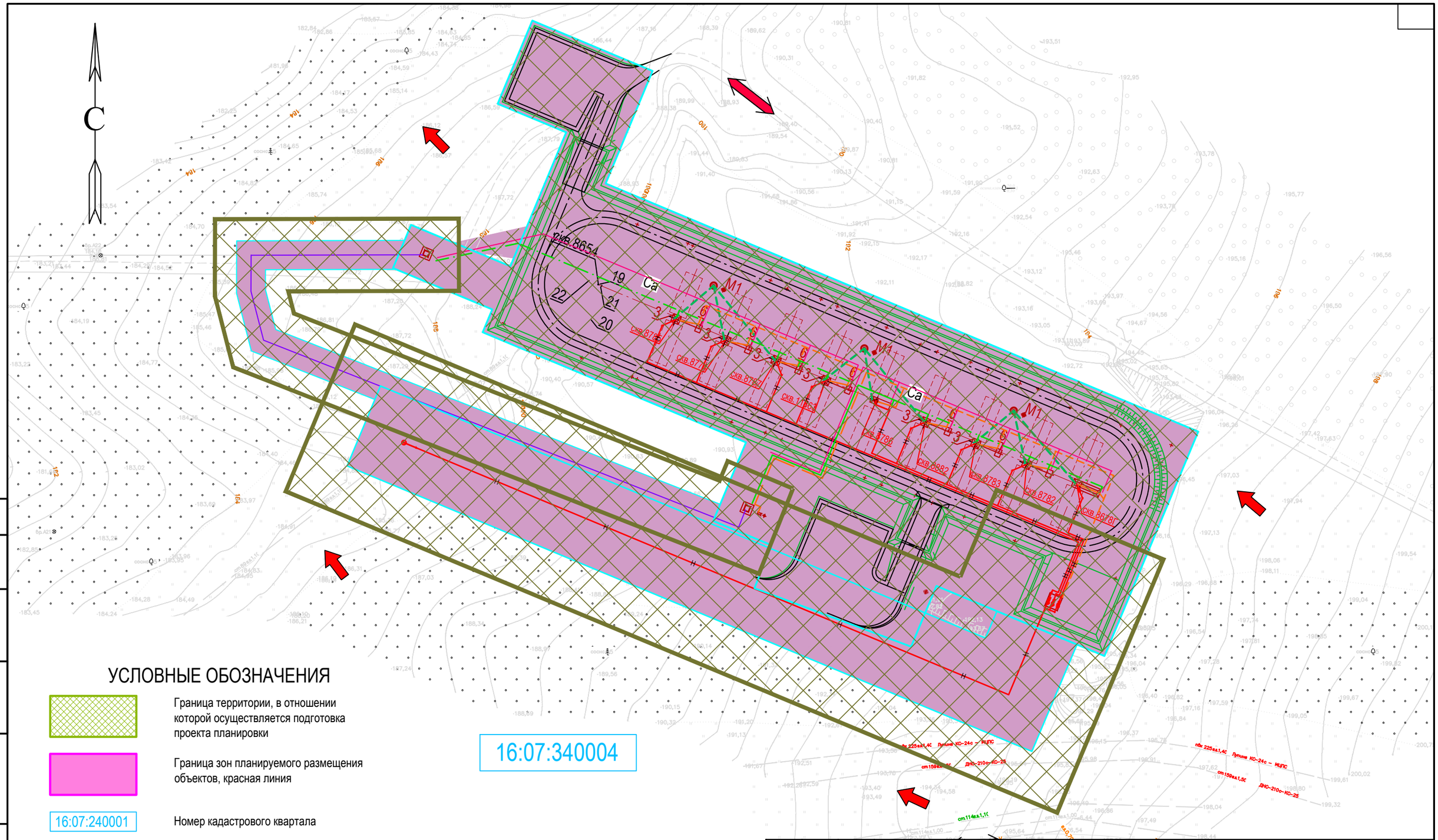

УСЛОВНЫЕ ОБОЗНАЧЕНИЯ

- Граница территории, в отношении которой осуществляется подготовка проекта планировки
- Граница зон планируемого размещения объектов, красная линия
- 16:07:240001 — Номер кадастрового квартала
- Проектируемая ВЛ
- Проектируемый нефтепровод
- Проектируемый водовод
- Направление уклона
- Направление движения

Согласовано

Взам. инв. №

Подп. и дата

Инв. №подл.

Изм.	Кол.уч	Лист	№Док.	Подп.	Дата
Разраб.		Гончаров			
Н.Контр.		Нарышкина			
ГИП		Беляев			

2613-ППТ-МО-СО-ГЧ

Обустройство дополнительных скважин Ново-Елховского нефтяного месторождения
7 этап

Проект планировки территории.
Материалы по обоснованию
Куст №8786

Стадия	Лист	Листов
П	6	31

Схема организации улично-дорожной сети, схема движения транспорта, схема вертикальной планировки и инженерной подготовки
Масштаб 1:1000

НЕФТЕХИМ ПРОЕКТ

Формат А3

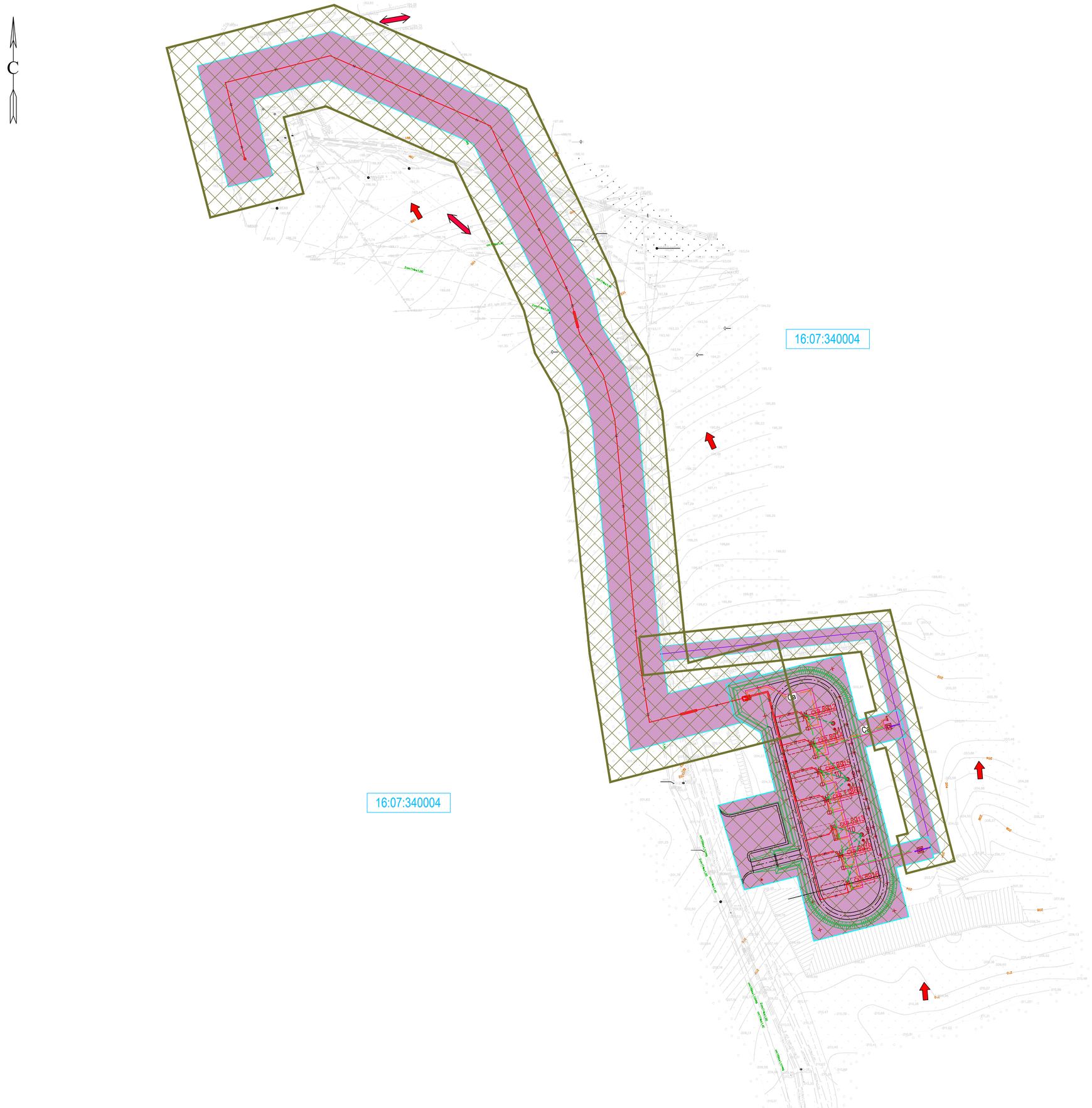

УСЛОВНЫЕ ОБОЗНАЧЕНИЯ

- Граница территории, в отношении которой осуществляется подготовка проекта планировки
- Граница зон планируемого размещения объектов, красная линия
- 16:07:240001 — Номер кадастрового квартала
- Проектируемая ВЛ
- Проектируемый нефтепровод
- Проектируемый водовод
- Направление уклона
- Направление движения

Изм.	Кол.уч	Лист	№Док.	Подп.	Дата	2613-ППТ-МО-СО-ГЧ		
						Обустройство дополнительных скважин Ново-Елховского нефтяного месторождения 7 этап		
Разраб.		Гончаров				Проект планировки территории. Материалы по обоснованию Куст №8912	Стадия	Лист	Листов
Н.Контр.		Нарышкина					П	7	31
						Схема организации улично-дорожной сети, схема движения транспорта, схема вертикальной планировки и инженерной подготовки Масштаб 1:1000	НЕФТЕХИМ ПРОЕКТ	
ГИП		Беляев						

Согласовано

Взам. инв. №

Подп. и дата

Инв. №подл.

Формат А1

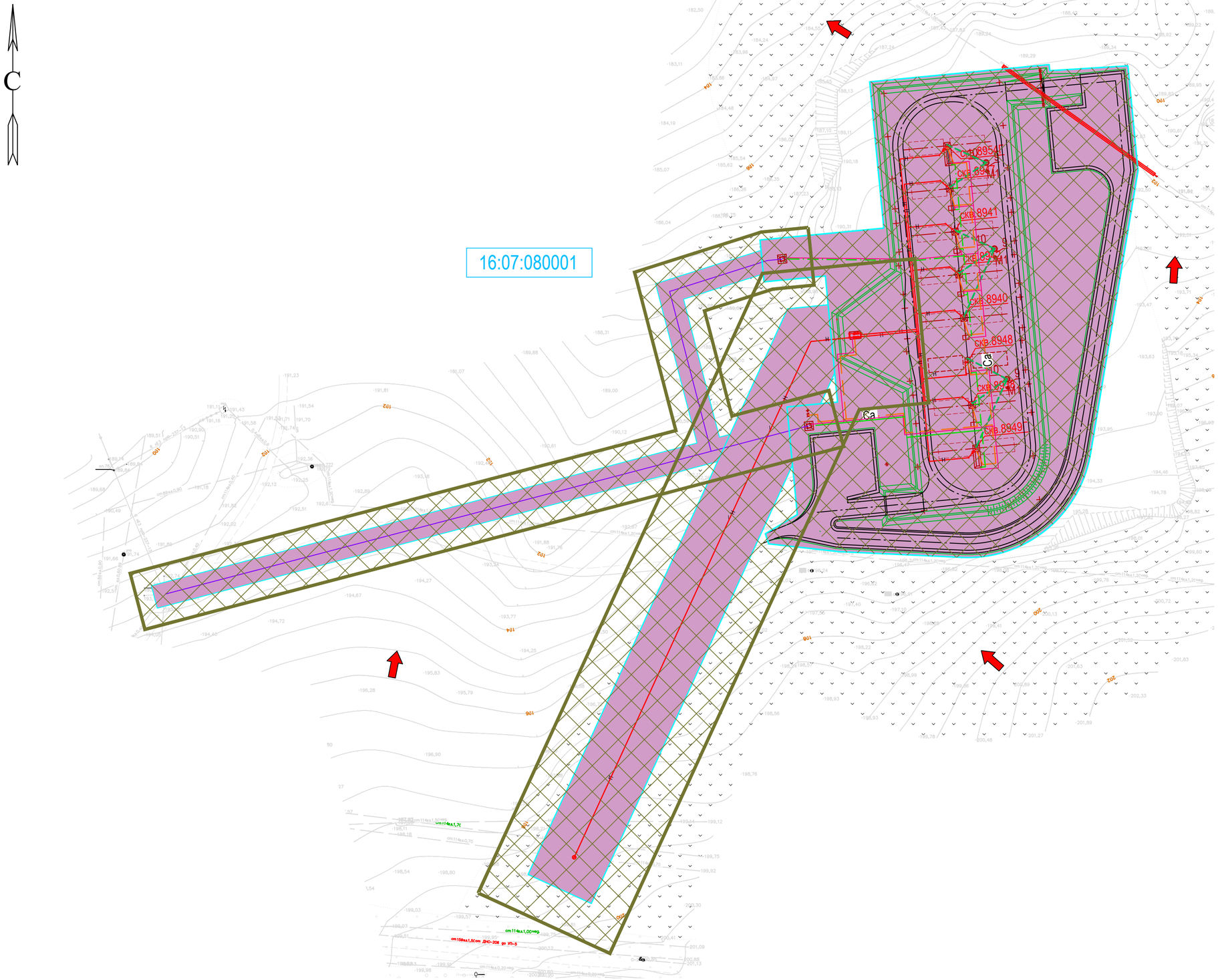

УСЛОВНЫЕ ОБОЗНАЧЕНИЯ

- Граница территории, в отношении которой осуществляется подготовка проекта планировки
- Граница зон планируемого размещения объектов, красная линия
- 16:07:240001 — Номер кадастрового квартала
- Проектируемая ВЛ
- Проектируемый нефтепровод
- Проектируемый водовод
- Направление уклона
- Направление движения

Изм.	Кол.уч	Лист	№Док.	Подп.	Дата	2613-ППТ-МО-СО-ГЧ		
						Обустройство дополнительных скважин Ново-Елховского нефтяного месторождения 7 этап		
Разраб.		Гончаров				Проект планировки территории. Материалы по обоснованию Куст №8954г	Стадия	Лист	Листов
Н.Контр.		Нарышкина					П	8	31
ГИП		Беляев				Схема организации улично-дорожной сети, схема движения транспорта, схема вертикальной планировки и инженерной подготовки Масштаб 1:1000	НЕФТЕХИМ ПРОЕКТ	

Согласовано

Взам. инв. №

Подп. и дата

Инв. №подл.

Формат А2

16:07:080001

С

УСЛОВНЫЕ ОБОЗНАЧЕНИЯ

- Граница территории, в отношении которой осуществляется подготовка проекта планировки
- Граница зон планируемого размещения объектов, красная линия
- 16:07:240001 — Номер кадастрового квартала
- Проектируемая ВЛ
- Проектируемый нефтепровод
- Проектируемый водовод
- Направление уклона
- Направление движения

Согласовано

Взам. инв. №

Подп. и дата

Инв. №подл.

Изм.	Кол.уч	Лист	№Док.	Подп.	Дата	2613-ППТ-МО-СО-ГЧ			
						Обустройство дополнительных скважин Ново-Елховского нефтяного месторождения 7 этап			
Разраб.		Гончаров				Проект планировки территории. Материалы по обоснованию Куст №8645	Стадия	Лист	Листов
Н.Контр.		Нарышкина					П	9	31
ГИП		Беляев				Схема организации улично-дорожной сети, схема движения транспорта, схема вертикальной планировки и инженерной подготовки Масштаб 1:1000	НЕФТЕХИМ ПРОЕКТ		

Формат А3

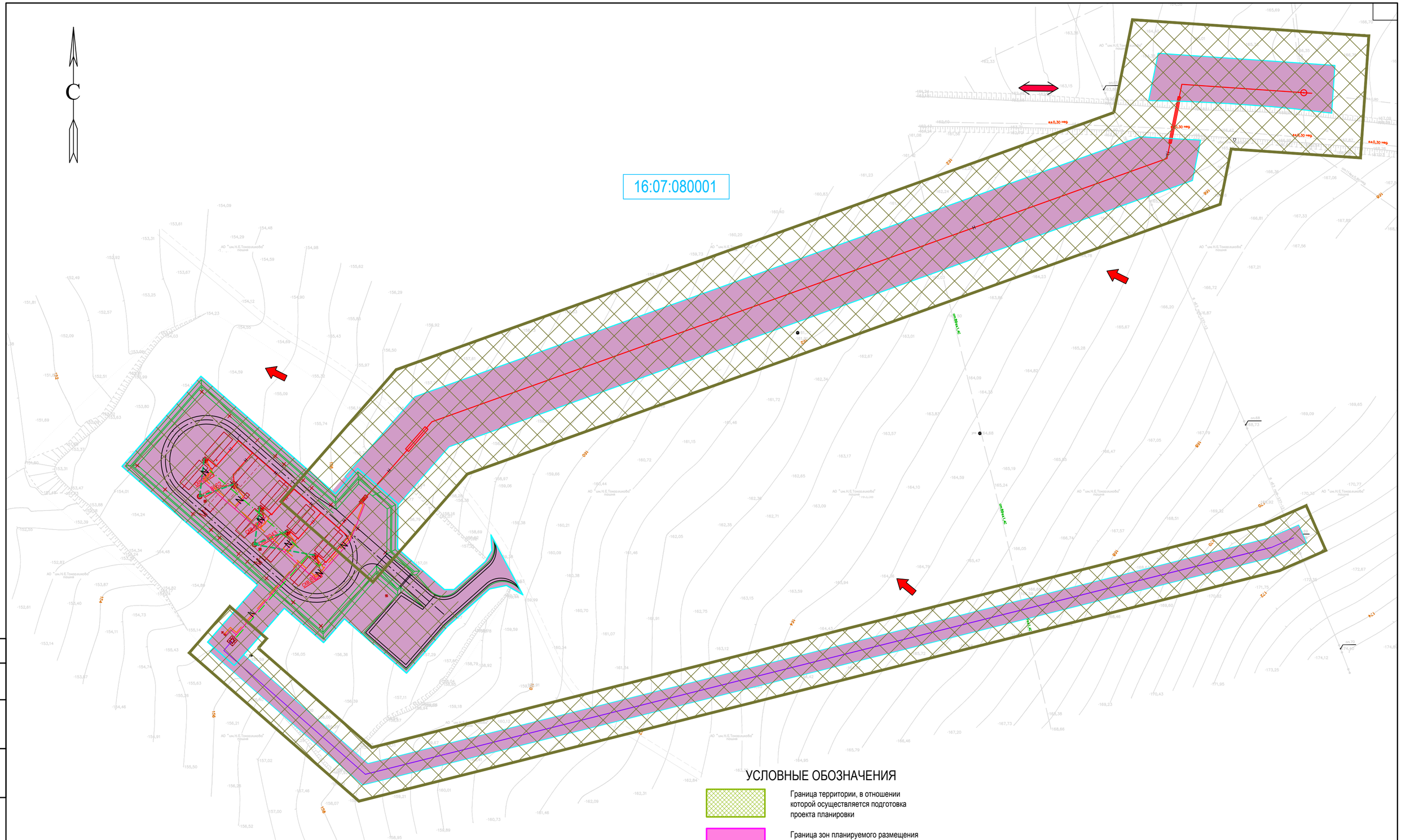

УСЛОВНЫЕ ОБОЗНАЧЕНИЯ

- Граница территории, в отношении которой осуществляется подготовка проекта планировки
- Граница зон планируемого размещения объектов, красная линия
- 16:07:240001 — Номер кадастрового квартала
- Проектируемая ВЛ
- Проектируемый нефтепровод
- Проектируемый водовод
- Направление уклона
- Направление движения

Изм.	Кол.уч	Лист	№Док.	Подп.	Дата	2613-ППТ-МО-СО-ГЧ		
						Обустройство дополнительных скважин Ново-Елховского нефтяного месторождения 7 этап		
Разраб.		Гончаров				Проект планировки территории. Материалы по обоснованию Куст №8930	Стадия	Лист	Листов
Н.Контр.		Нарышкина					П	10	31
ГИП		Беляев				Схема организации улично-дорожной сети, схема движения транспорта, схема вертикальной планировки и инженерной подготовки Масштаб 1:1000	НЕФТЕХИМ ПРОЕКТ	

Согласовано

Взам. инв. №

Подп. и дата

Инв. №подл.

Формат А2

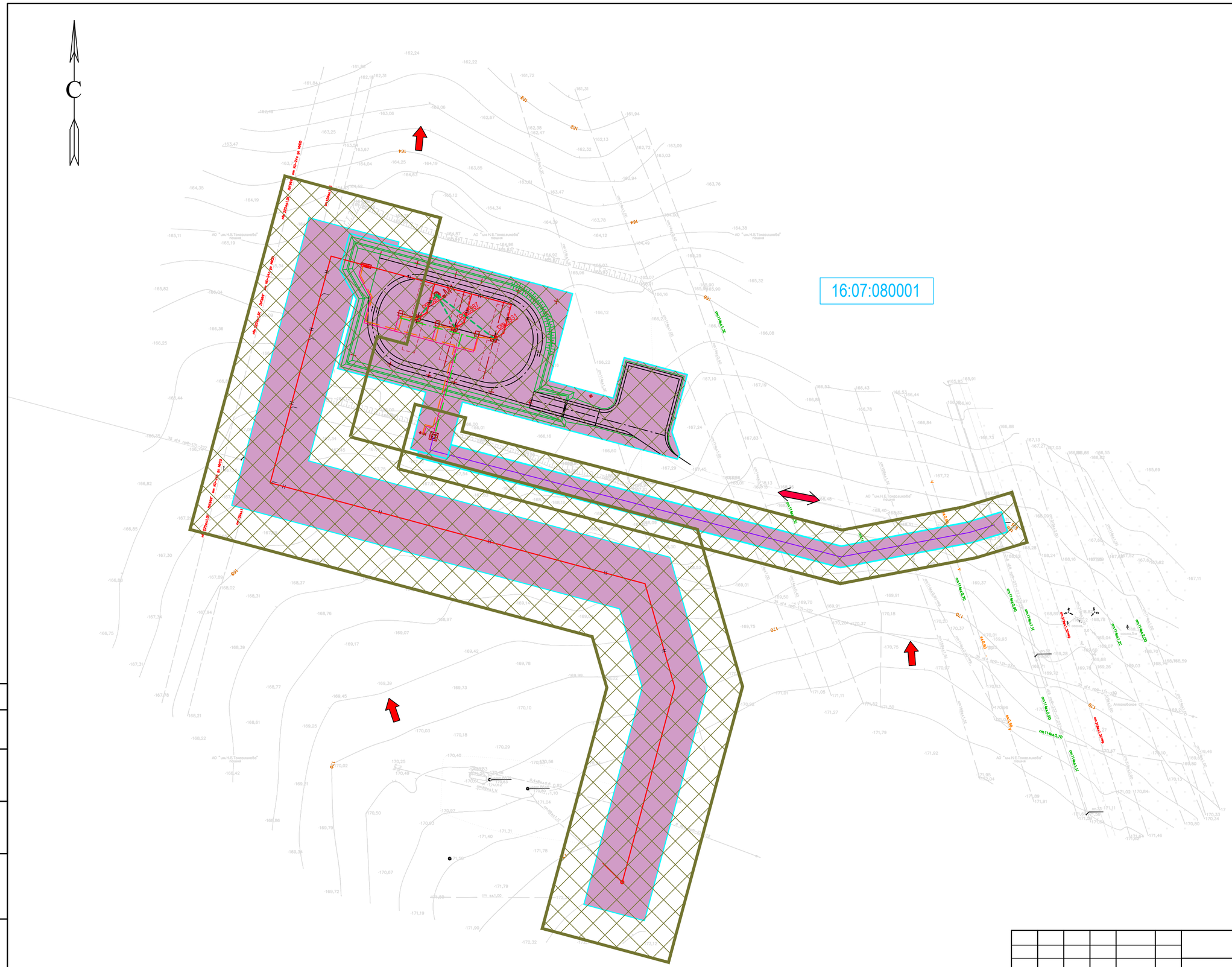

УСЛОВНЫЕ ОБОЗНАЧЕНИЯ

- Граница территории, в отношении которой осуществляется подготовка проекта планировки
- Граница зон планируемого размещения объектов, красная линия
- 16:07:240001 — Номер кадастрового квартала
- Проектируемая ВЛ
- Проектируемый нефтепровод
- Проектируемый водовод
- Направление уклона
- Направление движения

Изм.	Кол.уч	Лист	№Док.	Подп.	Дата
Разраб.		Гончаров			
Н.Контр.		Нарышкина			
ГИП		Беляев			

2613-ППТ-МО-СО-ГЧ

Обустройство дополнительных скважин Ново-Елховского нефтяного месторождения
7 этап

Проект планировки территории.
Материалы по обоснованию
Куст №8931

Стадия	Лист	Листов
П	11	31

Схема организации улично-дорожной сети, схема движения транспорта, схема вертикальной планировки и инженерной подготовки
Масштаб 1:1000

НЕФТЕХИМ ПРОЕКТ

Согласовано

Взам. инв. №

Подп. и дата

Инв. №подл.

Формат А2

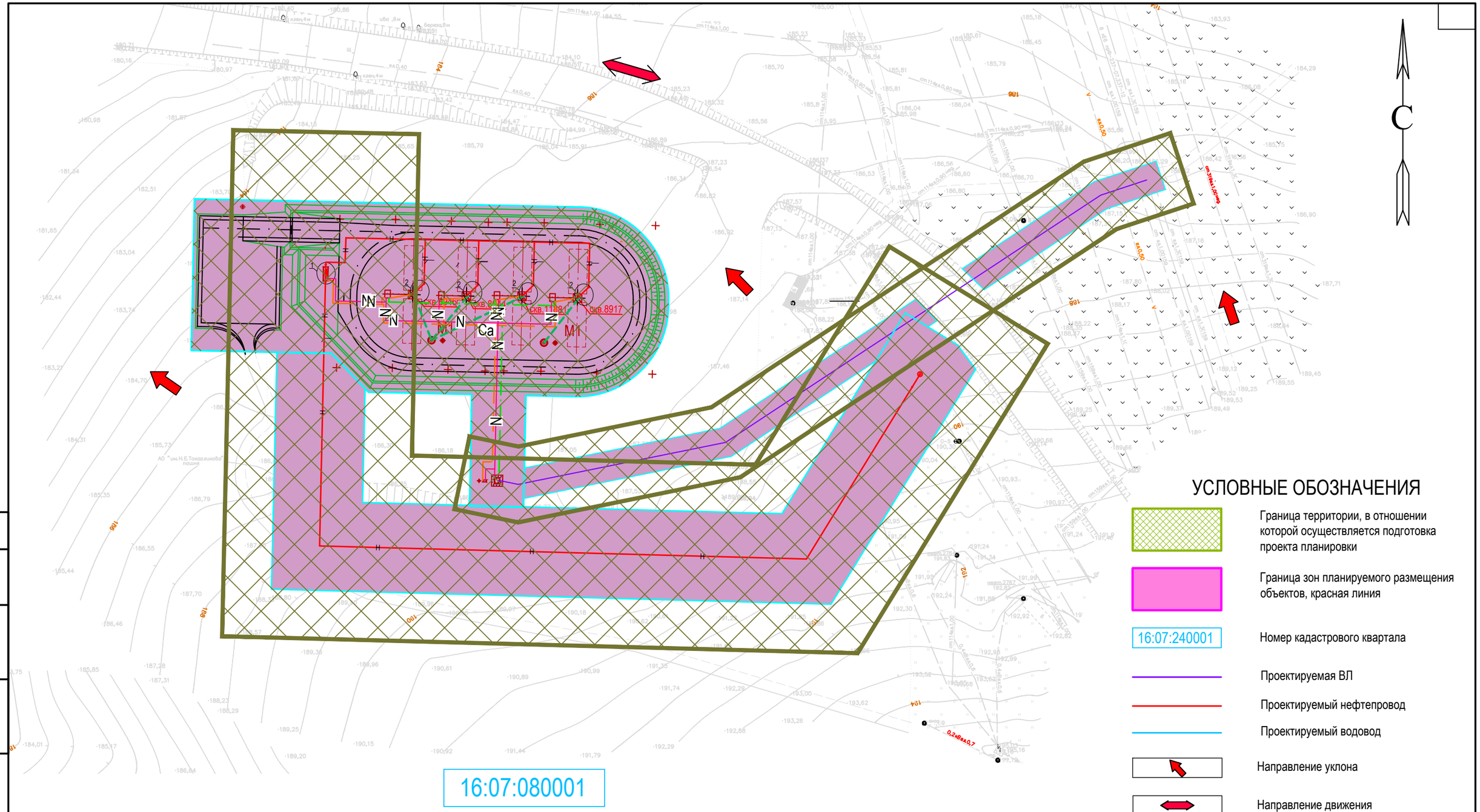

УСЛОВНЫЕ ОБОЗНАЧЕНИЯ

- Граница территории, в отношении которой осуществляется подготовка проекта планировки
- Граница зон планируемого размещения объектов, красная линия
- 16:07:240001 — Номер кадастрового квартала
- Проектируемая ВЛ
- Проектируемый нефтепровод
- Проектируемый водовод
- Направление уклона
- Направление движения

Согласовано

Взам. инв. №

Подп. и дата

Инв. №подл.

Изм.	Кол.уч	Лист	№Док.	Подп.	Дата	2613-ППТ-МО-СО-ГЧ		
						Обустройство дополнительных скважин Ново-Елховского нефтяного месторождения 7 этап		
Разраб.		Гончаров				Проект планировки территории. Материалы по обоснованию Куст №11881	Стадия	Лист	Листов
Н.Контр.		Нарышкина					П	12	31
ГИП		Беляев				Схема организации улично-дорожной сети, схема движения транспорта, схема вертикальной планировки и инженерной подготовки Масштаб 1:1000	НЕФТЕХИМ ПРОЕКТ	

Формат А3

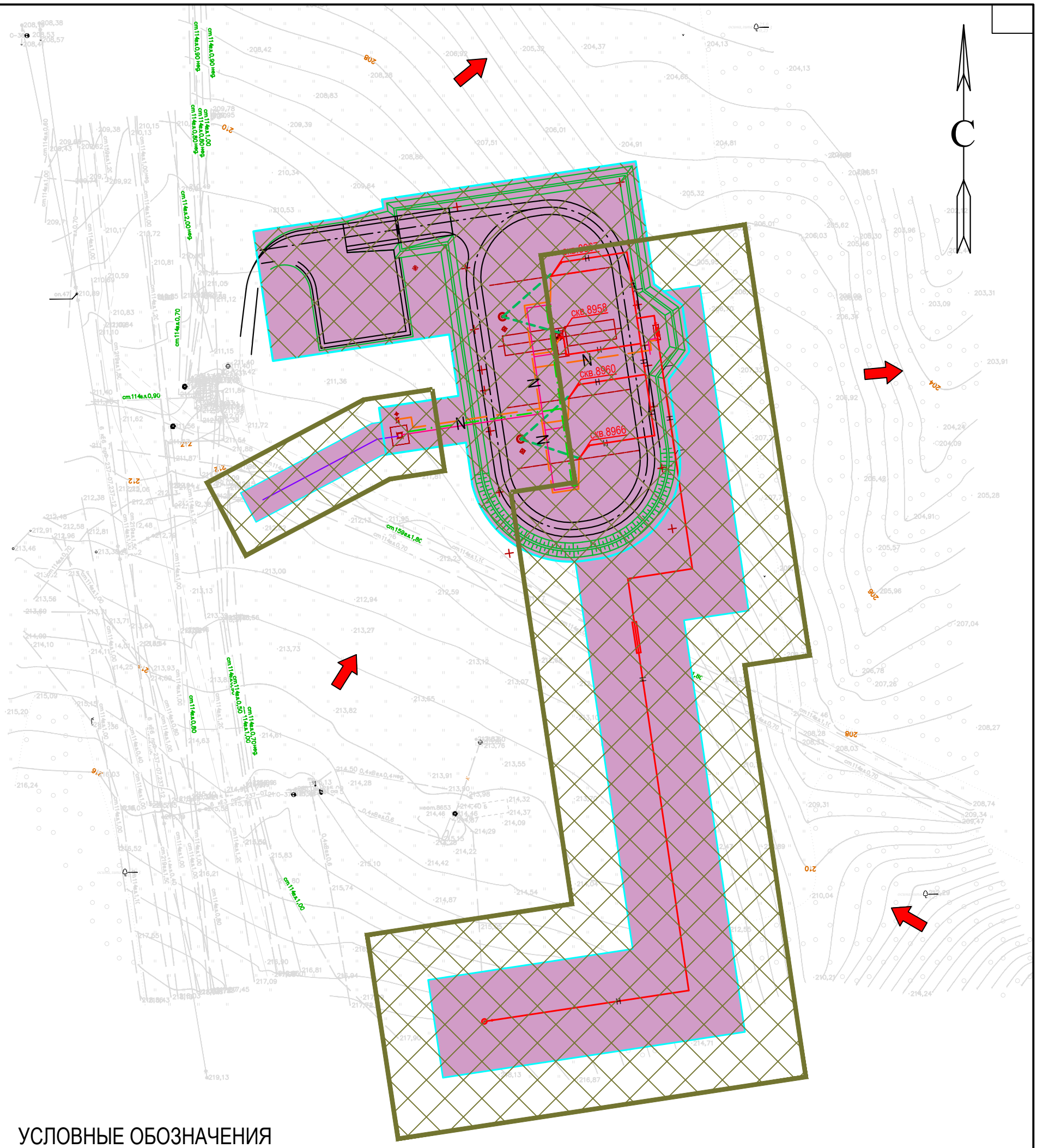

УСЛОВНЫЕ ОБОЗНАЧЕНИЯ

16:07:340004

- Граница территории, в отношении которой осуществляется подготовка проекта планировки
- Граница зон планируемого размещения объектов, красная линия
- 16:07:240001 — Номер кадастрового квартала
- Проектируемая ВЛ
- Проектируемый нефтепровод
- Проектируемый водовод
- Направление уклона
- Направление движения

Согласовано

Взам. инв. №

Подп. и дата

Инв. №подл.

Изм.	Кол.уч	Лист	№Док.	Подп.	Дата
Разраб.		Гончаров			
Н.Контр.		Нарышкина			
ГИП		Беляев			

2613-ППТ-МО-СО-ГЧ

Обустройство дополнительных скважин Ново-Елховского нефтяного месторождения
7 этап

Проект планировки территории.
Материалы по обоснованию
Куст №8967

Стадия	Лист	Листов
П	13	31

Схема организации улично-дорожной сети, схема движения транспорта, схема вертикальной планировки и инженерной подготовки
Масштаб 1:1000

НЕФТЕХИМ ПРОЕКТ

Формат А3

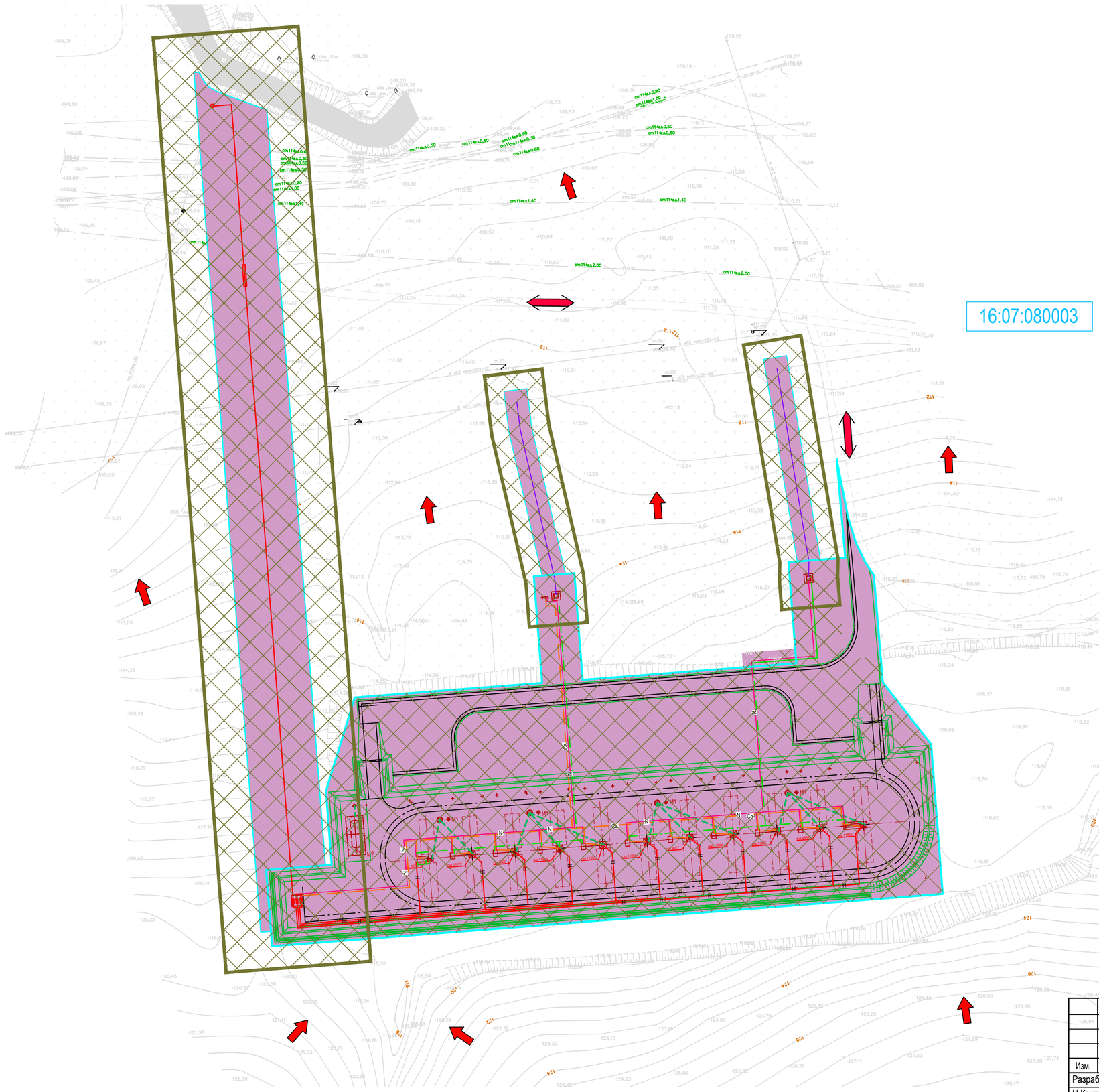

С

УСЛОВНЫЕ ОБОЗНАЧЕНИЯ

- Граница территории, в отношении которой осуществляется подготовка проекта планировки
- Граница зон планируемого размещения объектов, красная линия
- 16:07:240001 — Номер кадастрового квартала
- Проектируемая ВЛ
- Проектируемый нефтепровод
- Проектируемый водовод
- Направление уклона
- Направление движения

Изм.	Кол.уч	Лист	№Док.	Подп.	Дата	2613-ППТ-МО-СО-ГЧ		
						Обустройство дополнительных скважин Ново-Елховского нефтяного месторождения 7 этап		
Разраб.		Гончаров				Проект планировки территории. Материалы по обоснованию Куст №11862	Стадия	Лист	Листов
Н.Контр.		Нарышкина					П	14	31
ГИП		Беляев				Схема организации улично-дорожной сети, схема движения транспорта, схема вертикальной планировки и инженерной подготовки Масштаб 1:1000	НЕФТЕХИМ ПРОЕКТ	

Согласовано

Взам. инв. №

Подп. и дата

Инв. №подл.

Формат А2

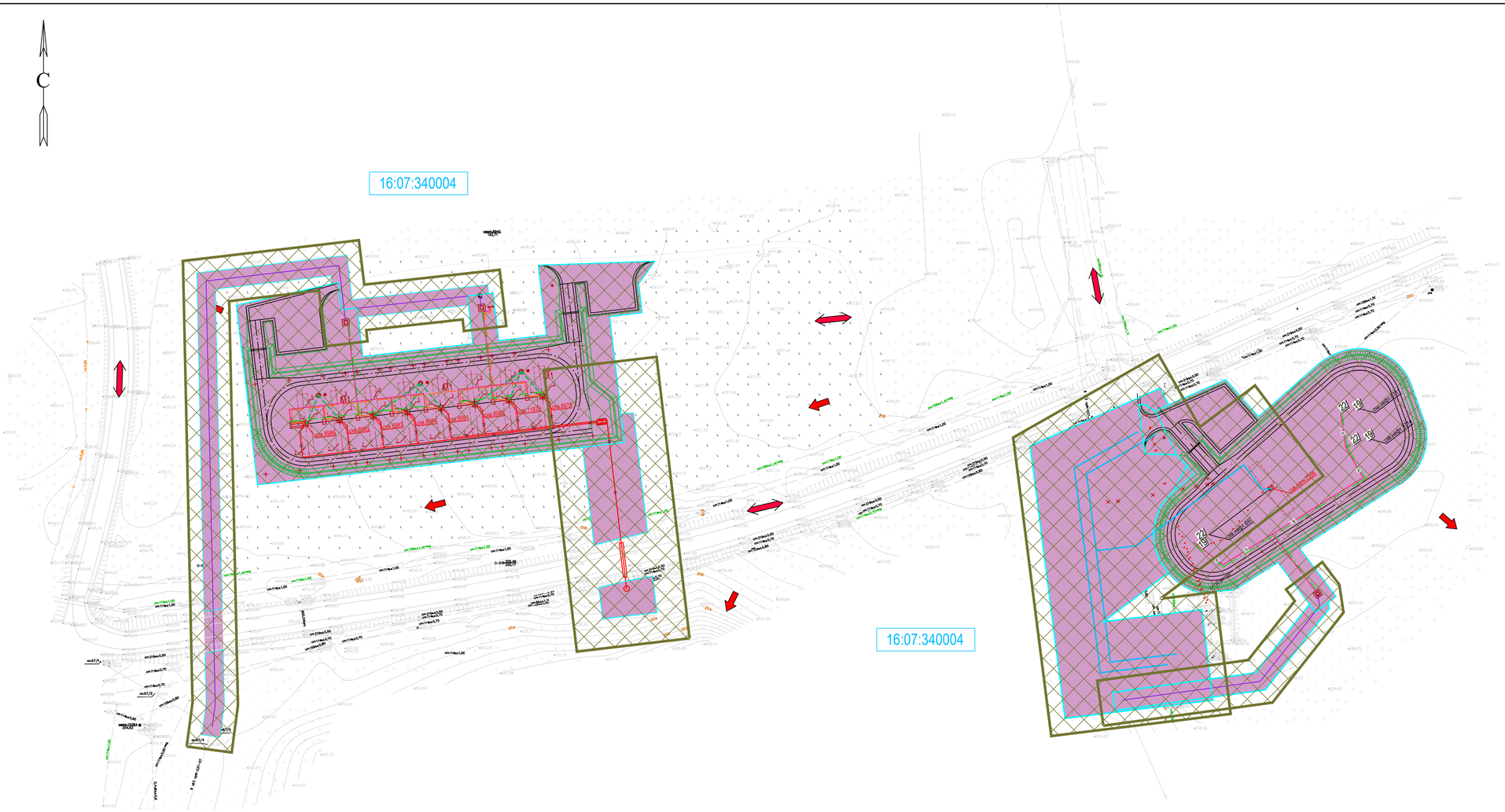

УСЛОВНЫЕ ОБОЗНАЧЕНИЯ

- Граница территории, в отношении которой осуществляется подготовка проекта планировки
- Граница зон планируемого размещения объектов, красная линия
- 16:07:240001 — Номер кадастрового квартала
- Проектируемая ВЛ
- Проектируемый нефтепровод
- Проектируемый водовод
- Направление уклона
- Направление движения

Изм.	Кол.уч	Лист	№Док.	Подп.	Дата	2613-ППТ-МО-СО-ГЧ
						Обустройство дополнительных скважин Ново-Елховского нефтяного месторождения 7 этап
Разраб.		Гончаров				Проект планировки территории. Материалы по обоснованию Кусты №8978, 2596
Н.Контр.		Нарышкина				
ГИП		Беляев				Схема организации улично-дорожной сети, схема движения транспорта, схема вертикальной планировки и инженерной подготовки Масштаб 1:1000

Стадия	Лист	Листов
П	15	31

НЕФТЕХИМ ПРОЕКТ

Согласовано

Взам. инв. №

Подп. и дата

Инв. №подл.

Формат А3х3

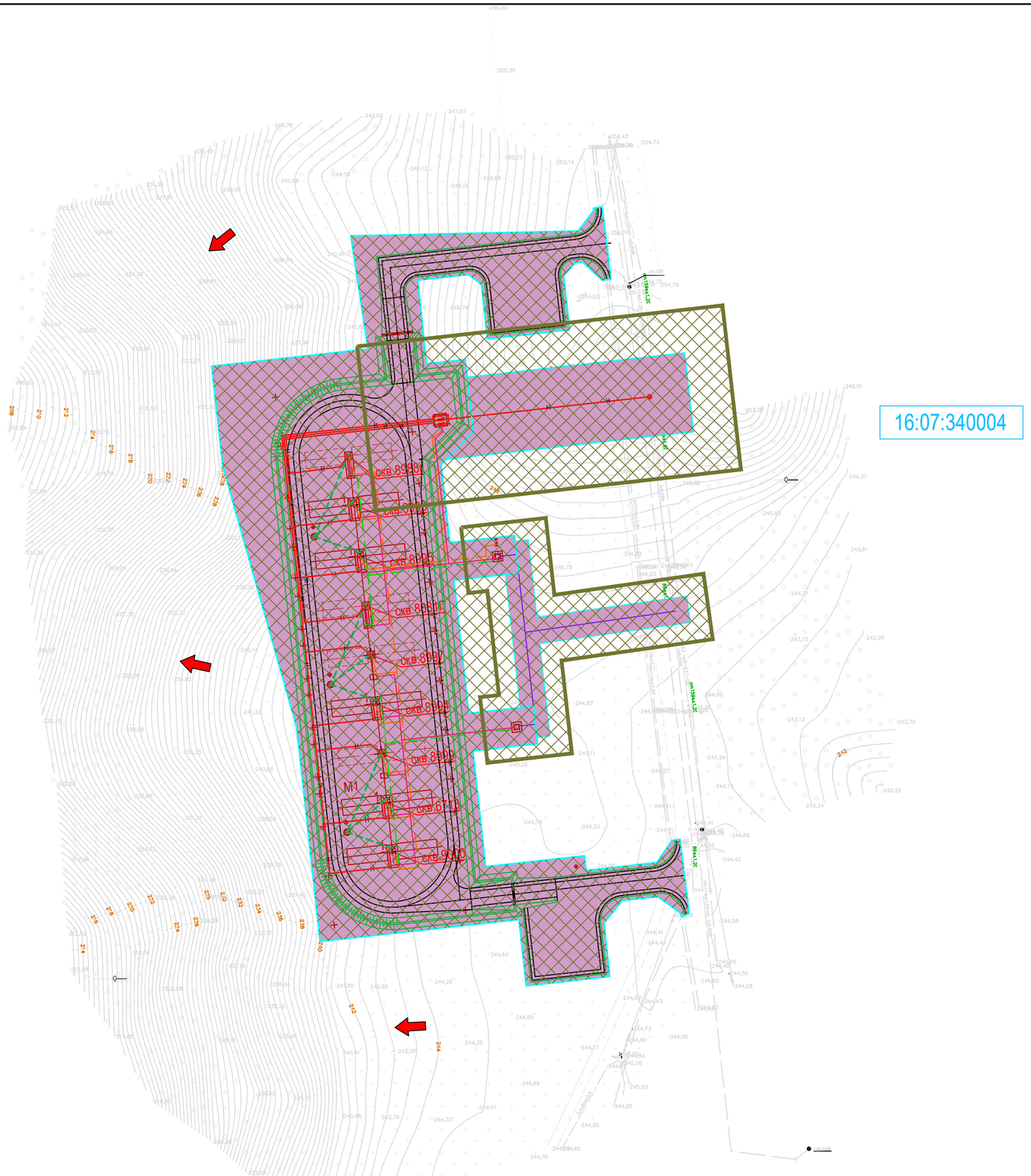

С

УСЛОВНЫЕ ОБОЗНАЧЕНИЯ

- Граница территории, в отношении которой осуществляется подготовка проекта планировки
- Граница зон планируемого размещения объектов, красная линия
- 16:07:240001 — Номер кадастрового квартала
- Проектируемая ВЛ
- Проектируемый нефтепровод
- Проектируемый водовод
- Направление уклона
- Направление движения

Изм.	Кол.уч	Лист	№Док.	Подп.	Дата	2613-ППТ-МО-СО-ГЧ		
						Обустройство дополнительных скважин Ново-Елховского нефтяного месторождения 7 этап		
Разраб.		Гончаров				Проект планировки территории. Материалы по обоснованию Куст №8993	Стадия	Лист	Листов
Н.Контр.		Нарышкина					П	16	31
ГИП		Беляев				Схема организации улично-дорожной сети, схема движения транспорта, схема вертикальной планировки и инженерной подготовки Масштаб 1:1000	НЕФТЕХИМ ПРОЕКТ	

Согласовано

Взам. инв. №

Подп. и дата

Инв. №подл.

Формат А2

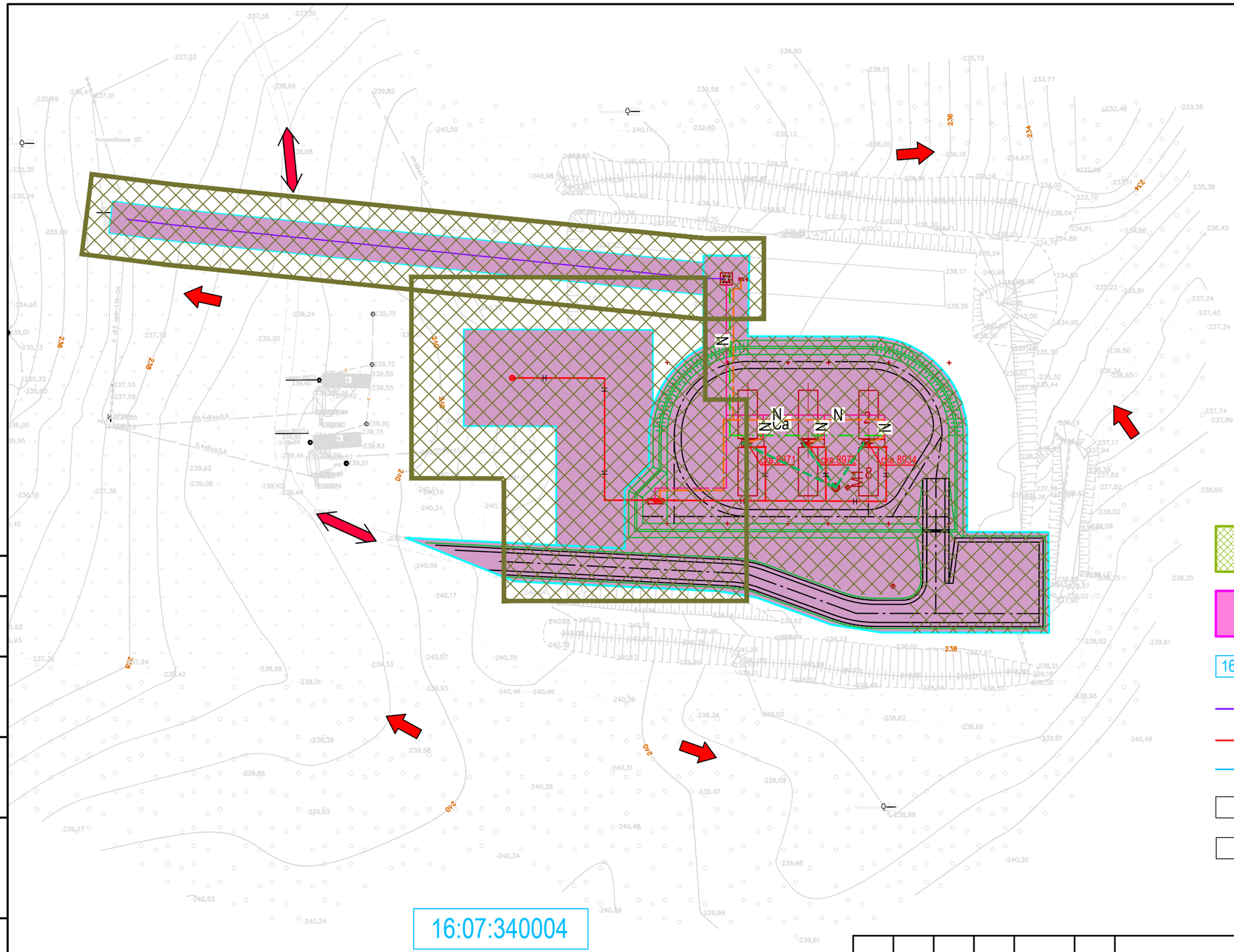

УСЛОВНЫЕ ОБОЗНАЧЕНИЯ

- Граница территории, в отношении которой осуществляется подготовка проекта планировки
- Граница зон планируемого размещения объектов, красная линия
- 16:07:240001 — Номер кадастрового квартала
- Проектируемая ВЛ
- Проектируемый нефтепровод
- Проектируемый водовод
- Направление уклона
- Направление движения

Согласовано

Взам. инв. №

Подп. и дата

Инв. №подл.

Изм.	Кол.уч	Лист	№Док.	Подп.	Дата
Разраб.		Гончаров			
Н.Контр.		Нарышкина			
ГИП		Беляев			

2613-ППТ-МО-СО-ГЧ

Обустройство дополнительных скважин Ново-Елховского нефтяного месторождения
7 этап

Проект планировки территории.
Материалы по обоснованию
Куст №8934

Стадия	Лист	Листов
П	17	31

Схема организации улично-дорожной сети, схема движения транспорта, схема вертикальной планировки и инженерной подготовки
Масштаб 1:1000

НЕФТЕХИМ ПРОЕКТ

Формат А3

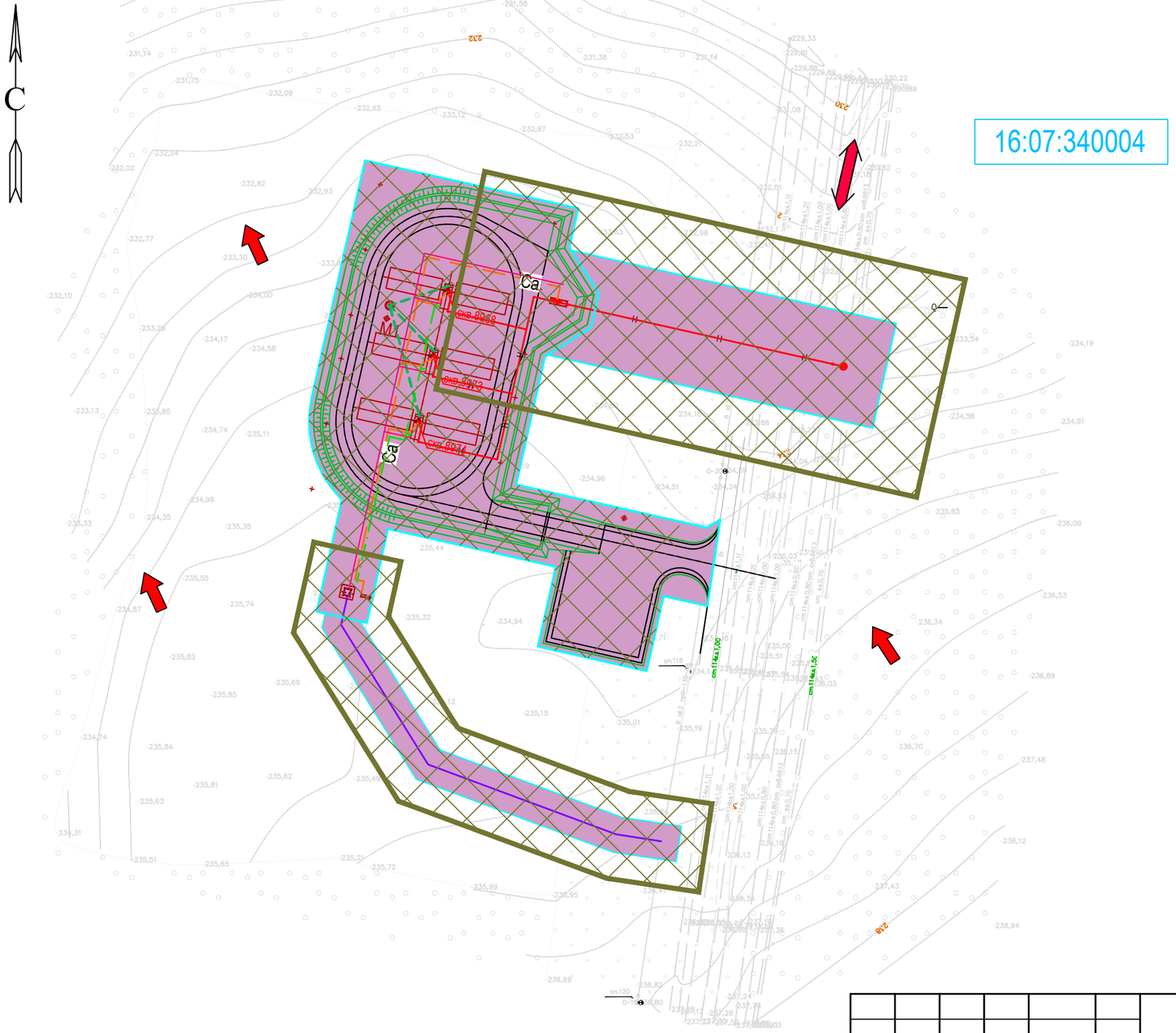

УСЛОВНЫЕ ОБОЗНАЧЕНИЯ

- Граница территории, в отношении которой осуществляется подготовка проекта планировки
- Граница зон планируемого размещения объектов, красная линия
- 16:07:240001 — Номер кадастрового квартала
- Проектируемая ВЛ
- Проектируемый нефтепровод
- Проектируемый водовод
- Направление уклона
- Направление движения

Согласовано

Взам. инв. №

Подп. и дата

Инв. №подл.

Изм.	Кол.уч	Лист	№Док.	Подп.	Дата
Разраб.		Гончаров			
Н.Контр.		Нарышкина			
ГИП		Беляев			

2613-ППТ-МО-СО-ГЧ

Обустройство дополнительных скважин Ново-Елховского нефтяного месторождения
7 этап

Проект планировки территории.
Материалы по обоснованию
Куст №8973

Стадия	Лист	Листов
П	18	31

Схема организации улично-дорожной сети, схема движения транспорта, схема вертикальной планировки и инженерной подготовки
Масштаб 1:1000

НЕФТЕХИМ ПРОЕКТ

Формат А3

16:07:080001

УСЛОВНЫЕ ОБОЗНАЧЕНИЯ

- Граница территории, в отношении которой осуществляется подготовка проекта планировки
- Граница зон планируемого размещения объектов, красная линия
- 16:07:240001 — Номер кадастрового квартала
- Проектируемая ВЛ
- Проектируемый нефтепровод
- Проектируемый водовод
- Направление уклона
- Направление движения

Изм.	Кол.уч	Лист	№Док.	Подп.	Дата
Разраб.		Гончаров			
Н.Контр.		Нарышкина			
ГИП		Беляев			

2613-ППТ-МО-СО-ГЧ

Обустройство дополнительных скважин Ново-Елховского нефтяного месторождения
7 этап

Проект планировки территории.
Материалы по обоснованию
Куст №11861

Стадия	Лист	Листов
П	19	31

Схема организации улично-дорожной сети, схема движения транспорта, схема вертикальной планировки и инженерной подготовки
Масштаб 1:1000

НЕФТЕХИМ ПРОЕКТ

Согласовано

Взам. инв. №

Подп. и дата

Инв. №подл.

Формат А2

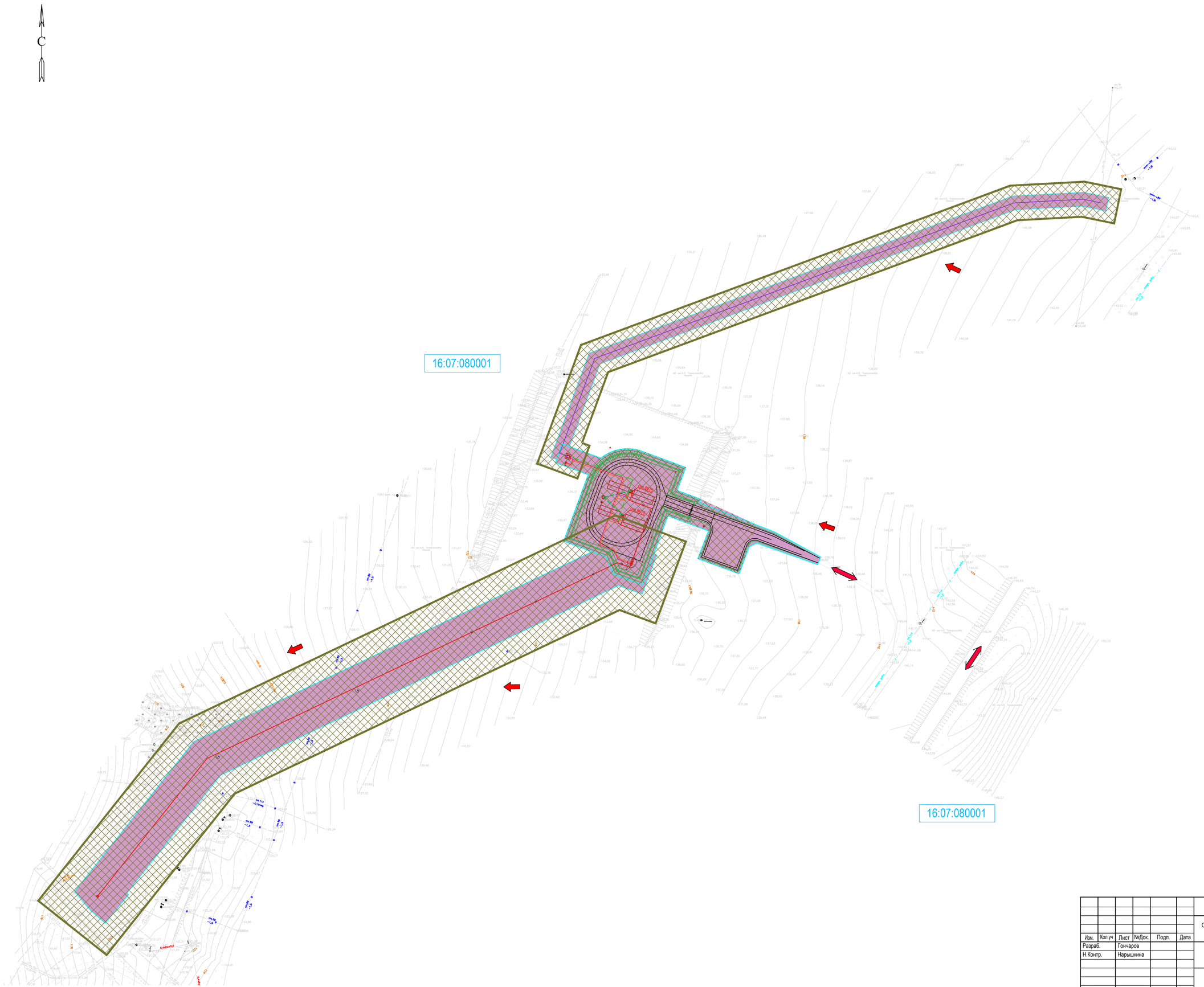

УСЛОВНЫЕ ОБОЗНАЧЕНИЯ

- Граница территории, в отношении которой осуществляется подготовка проекта планировки
- Граница зон планируемого размещения объектов, красная линия
- 16:07:240001 — Номер кадастрового квартала
- Проектируемая ВЛ
- Проектируемый нефтепровод
- Проектируемый водовод
- Направление уклона
- Направление движения

Изм.	Кол.уч	Лист	№Док.	Подп.	Дата	2613-ППТ-МО-СО-ГЧ
						Обустройство дополнительных скважин Ново-Елховского нефтяного месторождения 7 этап
Разраб.		Гончаров				Проект планировки территории. Материалы по обоснованию Куст №8975
Н.Контр.		Нарышкина				Стадия: П · Лист: 20 · Листов: 31
ГИП		Беляев				Схема организации улично-дорожной сети, схема движения транспорта, схема вертикальной планировки и инженерной подготовки Масштаб 1:1000

НЕФТЕХИМ ПРОЕКТ

Согласовано

Взам. инв. №

Подп. и дата

Инв. №подл.

Формат А1

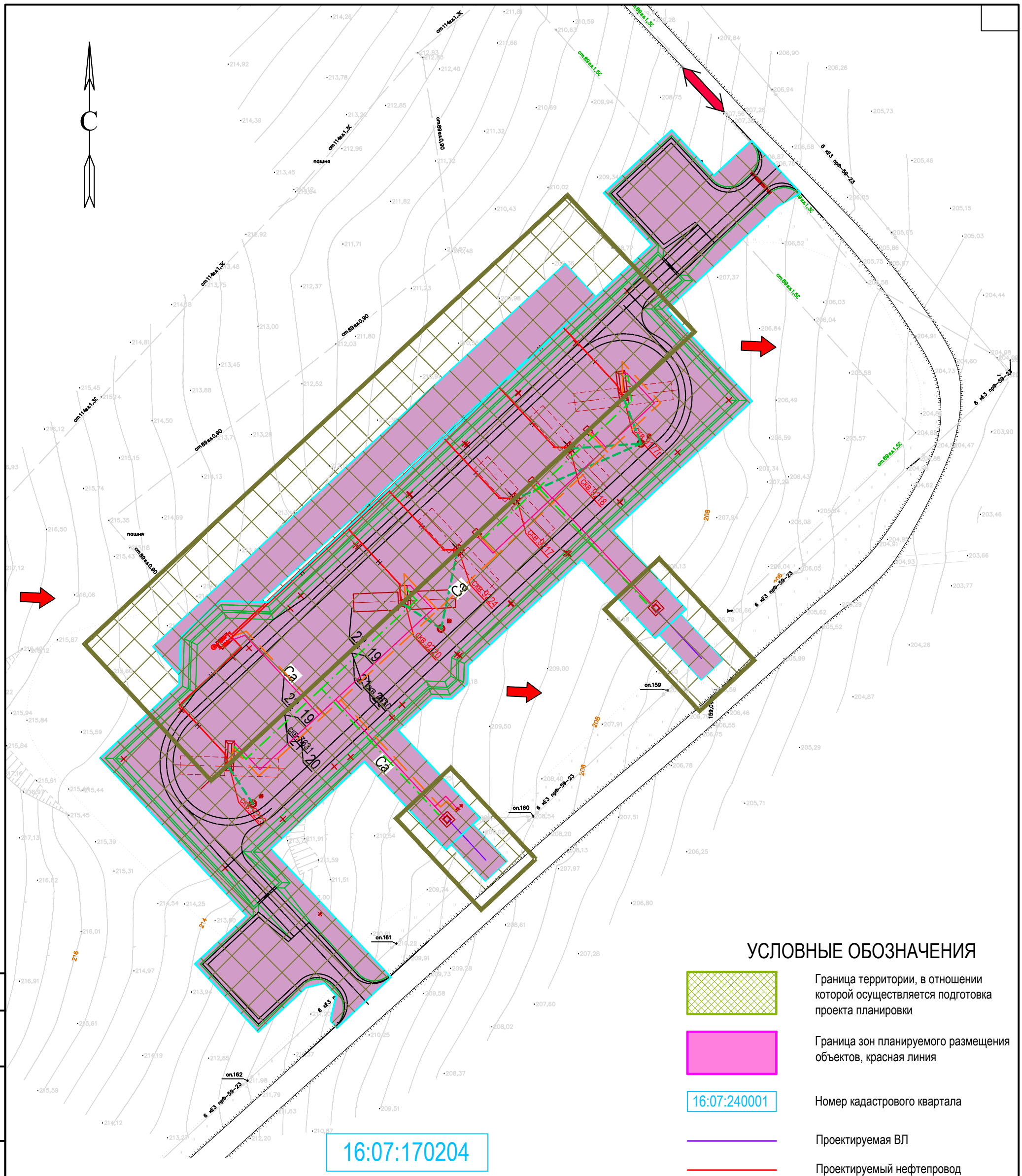

УСЛОВНЫЕ ОБОЗНАЧЕНИЯ

- Граница территории, в отношении которой осуществляется подготовка проекта планировки
- Граница зон планируемого размещения объектов, красная линия
- 16:07:240001 — Номер кадастрового квартала
- Проектируемая ВЛ
- Проектируемый нефтепровод
- Проектируемый водовод
- Направление уклона
- Направление движения

Согласовано

Взам. инв. №

Подп. и дата

Инв. №подл.

Изм.	Кол.уч	Лист	№Док.	Подп.	Дата
Разраб.		Гончаров			
Н.Контр.		Нарышкина			
ГИП		Беляев			

2613-ППТ-МО-СО-ГЧ

Обустройство дополнительных скважин Ново-Елховского нефтяного месторождения
7 этап

Проект планировки территории.
Материалы по обоснованию
Куст №7631

Стадия	Лист	Листов
П	21	31

Схема организации улично-дорожной сети, схема движения транспорта, схема вертикальной планировки и инженерной подготовки
Масштаб 1:1000

НЕФТЕХИМ ПРОЕКТ

Формат А3

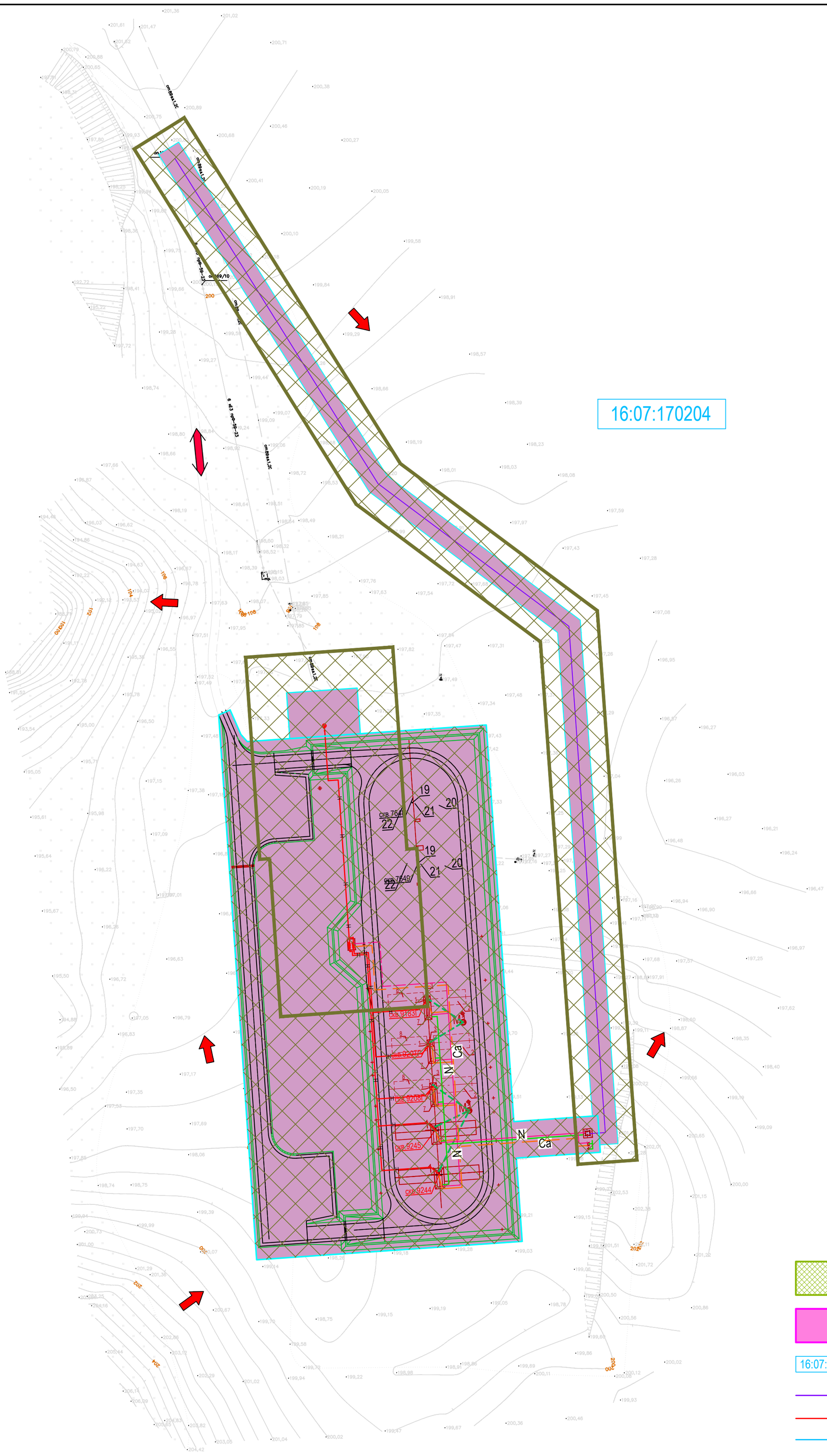

УСЛОВНЫЕ ОБОЗНАЧЕНИЯ

- Граница территории, в отношении которой осуществляется подготовка проекта планировки
- Граница зон планируемого размещения объектов, красная линия
- 16:07:240001 — Номер кадастрового квартала
- Проектируемая ВЛ
- Проектируемый нефтепровод
- Проектируемый водовод
- Направление уклона
- Направление движения

Согласовано

Взам. инв. №

Подп. и дата

Инв. №подл.

Изм.	Кол.уч	Лист	№Док.	Подп.	Дата	2613-ППТ-МО-СО-ГЧ		
						Обустройство дополнительных скважин Ново-Елховского нефтяного месторождения 7 этап		
Разраб.		Гончаров				Проект планировки территории. Материалы по обоснованию Куст №7648	Стадия	Лист	Листов
Н.Контр.		Нарышкина					П	22	31
ГИП		Беляев				Схема организации улично-дорожной сети, схема движения транспорта, схема вертикальной планировки и инженерной подготовки Масштаб 1:1000	НЕФТЕХИМ ПРОЕКТ	

Формат А2

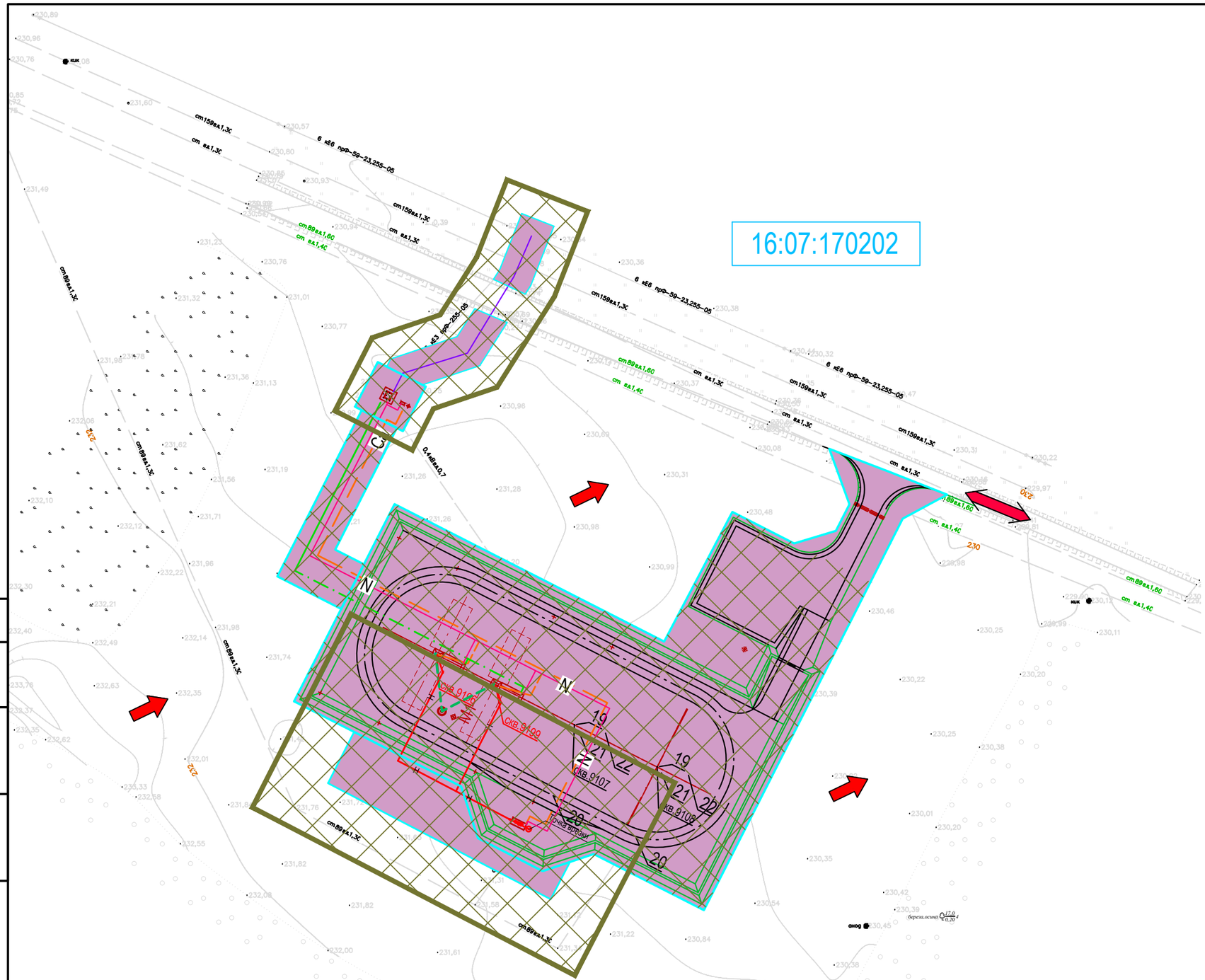

УСЛОВНЫЕ ОБОЗНАЧЕНИЯ

- Граница территории, в отношении которой осуществляется подготовка проекта планировки
- Граница зон планируемого размещения объектов, красная линия
- 16:07:240001 — Номер кадастрового квартала
- Проектируемая ВЛ
- Проектируемый нефтепровод
- Проектируемый водовод
- Направление уклона
- Направление движения

Изм.	Кол.уч	Лист	№Док.	Подп.	Дата
Разраб.		Гончаров			
Н.Контр.		Нарышкина			
ГИП		Беляев			

2613-ППТ-МО-СО-ГЧ

Обустройство дополнительных скважин Ново-Елховского нефтяного месторождения
7 этап

Проект планировки территории.
Материалы по обоснованию
Куст №9108

Стадия	Лист	Листов
П	23	31

Схема организации улично-дорожной сети, схема движения транспорта, схема вертикальной планировки и инженерной подготовки
Масштаб 1:1000

НЕФТЕХИМ ПРОЕКТ

Согласовано

Взам. инв. №

Подп. и дата

Инв. №подл.

Формат А3

Линия совмещения листов

16:07:340003

УСЛОВНЫЕ ОБОЗНАЧЕНИЯ

- Граница территории, в отношении которой осуществляется подготовка проекта планировки
- Граница зон планируемого размещения объектов, красная линия
- 16:07:240001 — Номер кадастрового квартала
- Проектируемая ВЛ
- Проектируемый нефтепровод
- Проектируемый водовод
- Направление уклона
- Направление движения

						2613-ППТ-МО-СО-ГЧ
						Обустройство дополнительных скважин Ново-Елховского нефтяного месторождения 7 этап
Изм.	Кол.уч	Лист	№Док.	Подп.	Дата	
Разраб.		Гончаров				Проект планировки территории. Материалы по обоснованию Скважина №1572
Н.Контр.		Нарышкина				Стадия: П; Лист: 24; Листов: 31
ГИП		Беляев				Схема организации улично-дорожной сети, схема движения транспорта, схема вертикальной планировки и инженерной подготовки. Масштаб 1:1000

НЕФТЕХИМ ПРОЕКТ

Согласовано

Взам инв . N

Подп. и дата

Инв. N подл.

Формат А1_Р

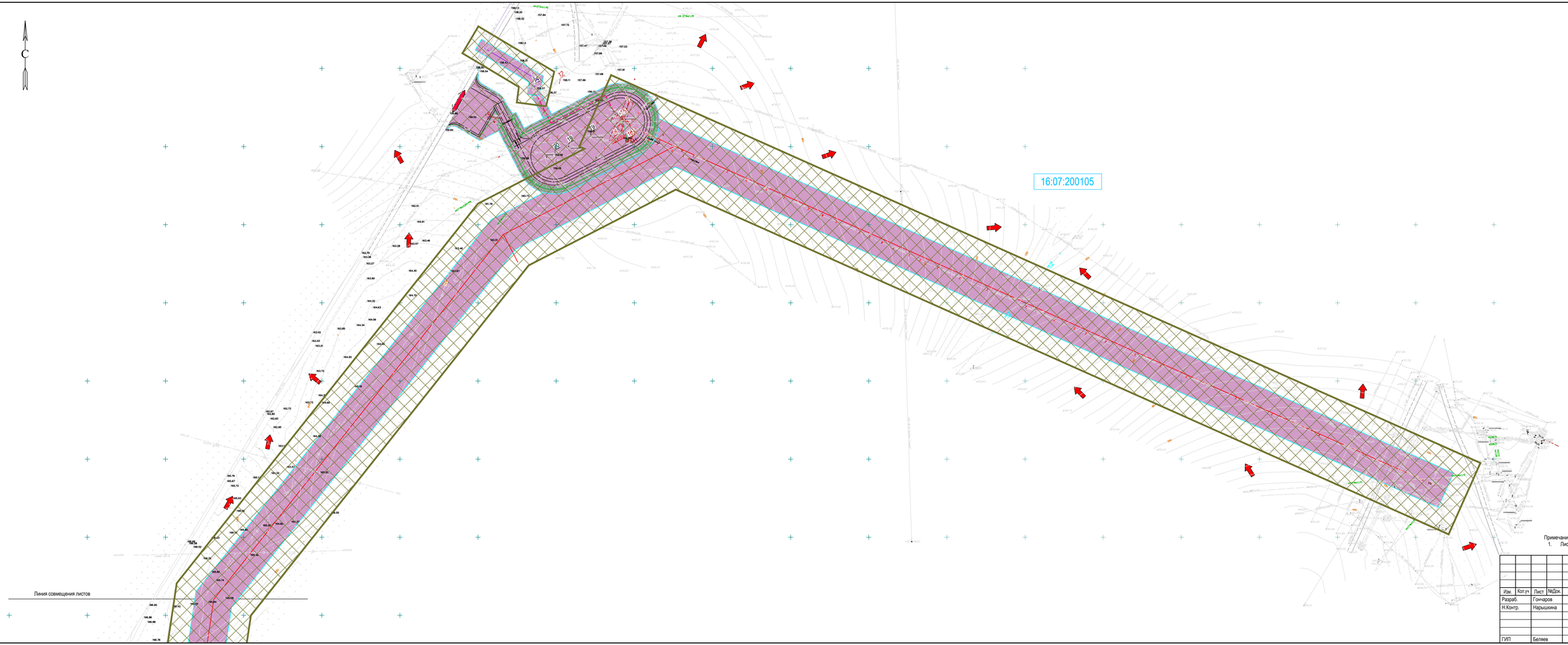

УСЛОВНЫЕ ОБОЗНАЧЕНИЯ

- Граница территории, в отношении которой осуществляется подготовка проекта планировки
- Граница зон планируемого размещения объектов, красная линия
- 16:07:240001 — Номер кадастрового квартала
- Проектируемая ВЛ
- Проектируемый нефтепровод
- Проектируемый водовод
- Направление уклона
- Направление движения

Примечание:
1. Лист 25 совмещается с листом 24

Изм.	Кол.уч.	Лист	№Док.	Подп.	Дата	2613-ППТ-МО-СО-ГЧ	
Разраб.		Гончаров				Обустройство дополнительных скважин Ново-Елховского нефтяного месторождения 7 этап	
Н.Контр.		Нарышкина				Проект планировки территории. Материалы по обоснованию. Скважина №6155	Стадия: П; Лист: 25; Листов: 31
ГИП		Беляев				Схема организации улично-дорожной сети, схема движения транспорта, схема вертикальной планировки и инженерной подготовки. Масштаб 1:1000	НЕФТЕХИМ ПРОЕКТ

Согласовано

Взам.инв. №

Подп. и дата

Инв. № подл.

Формат А3х4

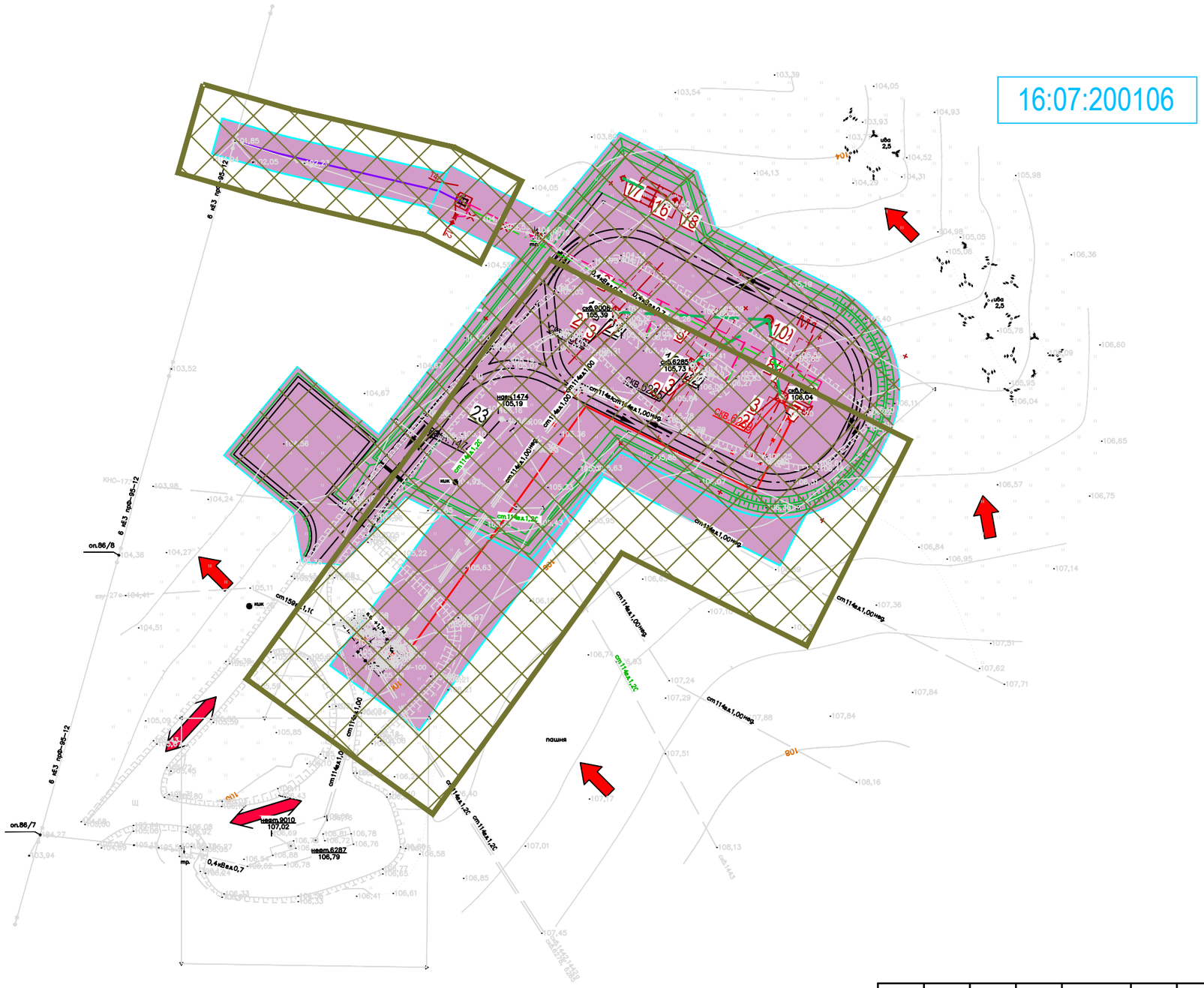

УСЛОВНЫЕ ОБОЗНАЧЕНИЯ

- Граница территории, в отношении которой осуществляется подготовка проекта планировки
- Граница зон планируемого размещения объектов, красная линия
- 16:07:240001 — Номер кадастрового квартала
- Проектируемая ВЛ
- Проектируемый нефтепровод
- Проектируемый водовод
- Направление уклона
- Направление движения

						2613-ППТ-МО-СО-ГЧ			
						Обустройство дополнительных скважин Ново-Елховского нефтяного месторождения 7 этап			
Изм.	Кол.уч	Лист	№Док.	Подп.	Дата				
Разраб.		Гончаров				Проект планировки территории. Материалы по обоснованию Скважина №6269	Стадия	Лист	Листов
Н.Контр.		Нарышкина					П	26	31
ГИП		Беляев				Схема организации улично-дорожной сети, схема движения транспорта, схема вертикальной планировки и инженерной подготовки Масштаб 1:1000	НЕФТЕХИМ ПРОЕКТ		

Согласовано

Взам. инв. №

Подп. и дата

Инв. №подл.

Формат А3

16:07:200203

УСЛОВНЫЕ ОБОЗНАЧЕНИЯ

- Граница территории, в отношении которой осуществляется подготовка проекта планировки
- Граница зон планируемого размещения объектов, красная линия
- 16:07:240001 — Номер кадастрового квартала
- Проектируемая ВЛ
- Проектируемый нефтепровод
- Проектируемый водовод
- Направление уклона
- Направление движения

Изм.	Кол.уч.	Лист	№Док.	Подп.	Дата	2613-ППТ-МО-СО-ГЧ
Разраб.		Гончаров				Обустройство дополнительных скважин Ново-Елховского нефтяного месторождения 7 этап
Н.Контр.		Нарышкина				Проект планировки территории. Материалы по обоснованию. Скважина №1542
ГИП		Беляев				Схема организации улично-дорожной сети, схема движения транспорта, схема вертикальной планировки и инженерной подготовки Масштаб 1:1000

Стадия	Лист	Листов
П	27	31

НЕФТЕХИМПРОЕКТ

Формат А3х4

Согласовано

Взам. инв. №

Подп. и дата

Инв. №подл.

16:07:120704

С

УСЛОВНЫЕ ОБОЗНАЧЕНИЯ

- Граница территории, в отношении которой осуществляется подготовка проекта планировки
- Граница зон планируемого размещения объектов, красная линия
- 16:07:240001 — Номер кадастрового квартала
- Проектируемая ВЛ
- Проектируемый нефтепровод
- Проектируемый водовод
- Направление уклона
- Направление движения

Согласовано

Взам. инв. №

Подп. и дата

Инв. №подл.

Изм.	Кол.уч	Лист	№Док.	Подп.	Дата	2613-ППТ-МО-СО-ГЧ		
						Обустройство дополнительных скважин Ново-Елховского нефтяного месторождения 7 этап		
Разраб.		Гончаров				Проект планировки территории. Материалы по обоснованию Скважина №799	Стадия	Лист	Листов
Н.Контр.		Нарышкина					П	28	31
ГИП		Беляев				Схема организации улично-дорожной сети, схема движения транспорта, схема вертикальной планировки и инженерной подготовки Масштаб 1:1000	НЕФТЕХИМ ПРОЕКТ	

Формат А3

16:07:130002

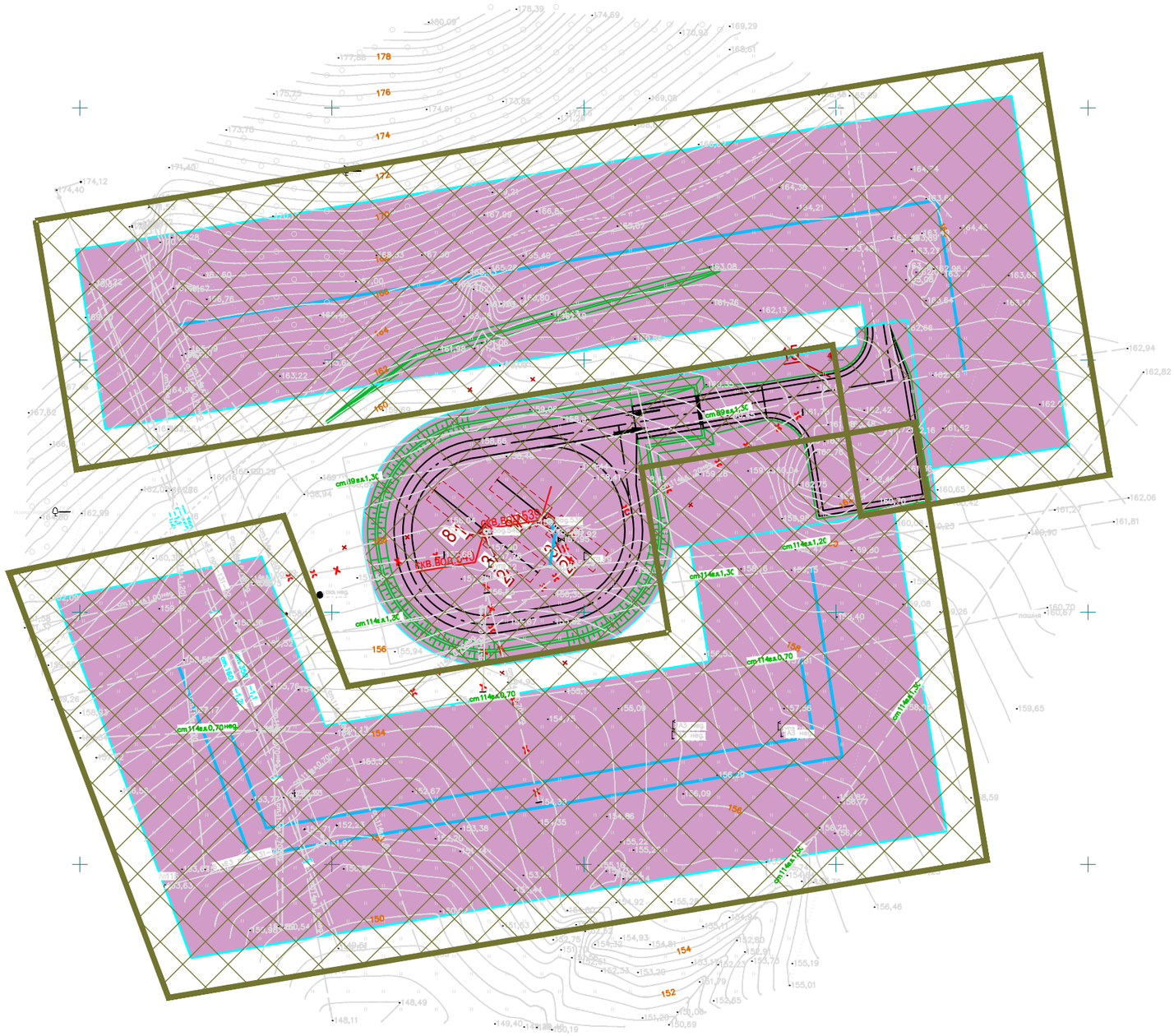

С

УСЛОВНЫЕ ОБОЗНАЧЕНИЯ

- Граница территории, в отношении которой осуществляется подготовка проекта планировки
- Граница зон планируемого размещения объектов, красная линия
- 16:07:240001 — Номер кадастрового квартала
- Проектируемая ВЛ
- Проектируемый нефтепровод
- Проектируемый водовод
- Направление уклона
- Направление движения

Согласовано

Взам. инв. №

Подп. и дата

Инв. №подл.

Изм.	Кол.уч	Лист	№Док.	Подп.	Дата	2613-ППТ-МО-СО-ГЧ		
						Обустройство дополнительных скважин Ново-Елховского нефтяного месторождения 7 этап		
Разраб.		Гончаров				Проект планировки территории. Материалы по обоснованию Скважина №539	Стадия	Лист	Листов
Н.Контр.		Нарышкина					П	29	31
ГИП		Беляев				Схема организации улично-дорожной сети, схема движения транспорта, схема вертикальной планировки и инженерной подготовки Масштаб 1:1000	НЕФТЕХИМ ПРОЕКТ	

Формат А3

16:07:310001

УСЛОВНЫЕ ОБОЗНАЧЕНИЯ

- Граница территории, в отношении которой осуществляется подготовка проекта планировки
- Граница зон планируемого размещения объектов, красная линия
- 16:07:240001 — Номер кадастрового квартала
- Проектируемая ВЛ
- Проектируемый нефтепровод
- Проектируемый водовод
- Направление уклона
- Направление движения

Изм.	Кол.уч	Лист	№Док.	Подп.	Дата	2613-ППТ-МО-СО-ГЧ		
						Обустройство дополнительных скважин Ново-Елховского нефтяного месторождения 7 этап		
Разраб.		Гончаров				Проект планировки территории. Материалы по обоснованию Скважина №1441, 6266	Стадия	Лист	Листов
Н.Контр.		Нарышкина					П	30	31
ГИП		Беляев				Схема организации улично-дорожной сети, схема движения транспорта, схема вертикальной планировки и инженерной подготовки Масштаб 1:1000	НЕФТЕХИМ ПРОЕКТ	

Согласовано

Взам. инв. №

Подп. и дата

Инв. №подл.

Формат А2

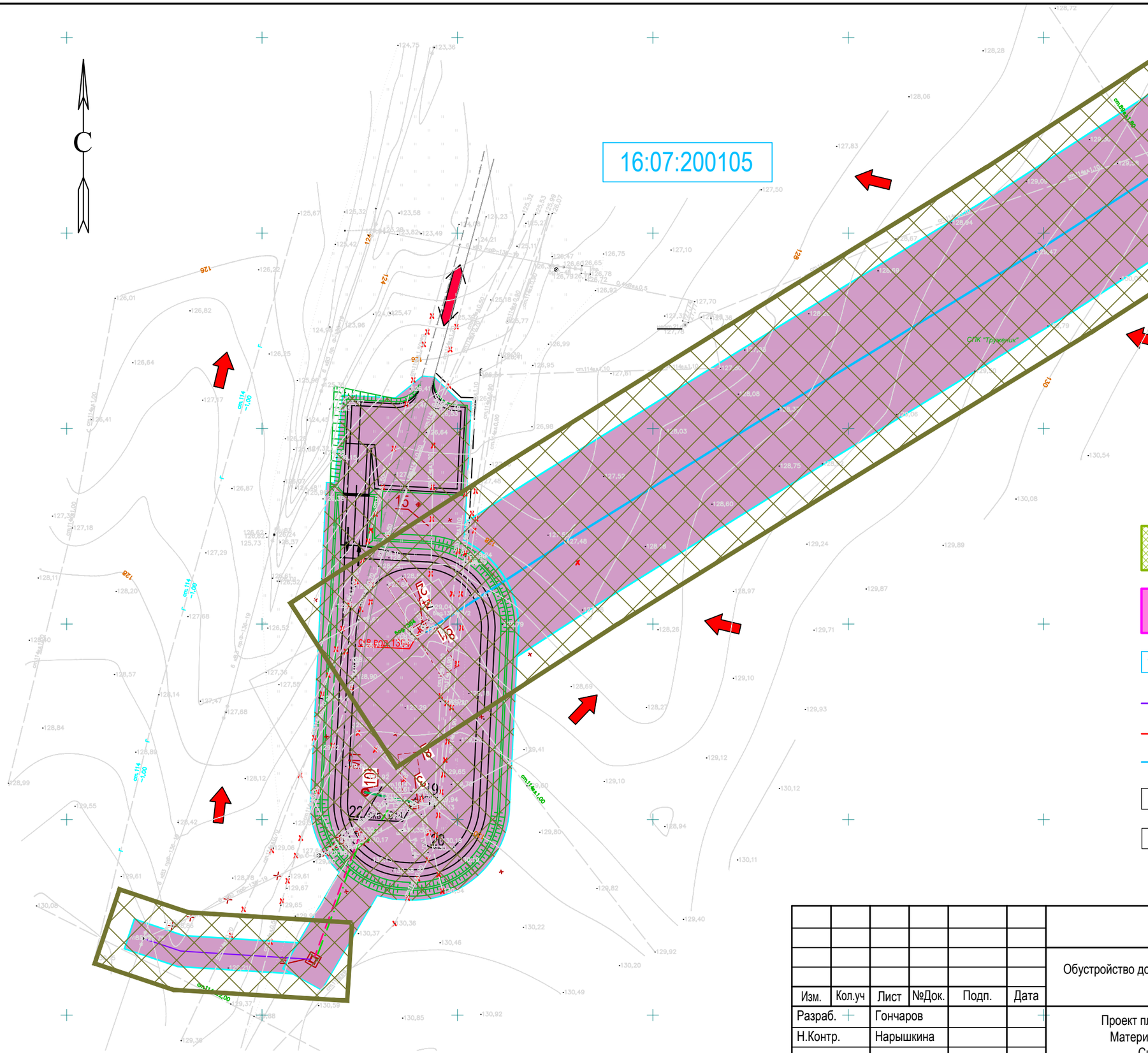

УСЛОВНЫЕ ОБОЗНАЧЕНИЯ

- Граница территории, в отношении которой осуществляется подготовка проекта планировки
- Граница зон планируемого размещения объектов, красная линия
- 16:07:240001 — Номер кадастрового квартала
- Проектируемая ВЛ
- Проектируемый нефтепровод
- Проектируемый водовод
- Направление уклона
- Направление движения

Изм.	Кол.уч	Лист	№Док.	Подп.	Дата
Разраб.		Гончаров			
Н.Контр.		Нарышкина			
ГИП		Беляев			

2613-ППТ-МО-СО-ГЧ

Обустройство дополнительных скважин Ново-Елховского нефтяного месторождения
7 этап

Проект планировки территории.
Материалы по обоснованию
Скважина №1384

Стадия	Лист	Листов
П	31	31

Схема организации улично-дорожной сети, схема движения транспорта, схема вертикальной планировки и инженерной подготовки
Масштаб 1:1000

НЕФТЕХИМ ПРОЕКТ

Согласовано

Взам. инв. №

Подп. и дата

Инв. №подл.

Формат А3