

**Общество с ограниченной ответственностью
«Новый Град»**

СРО-П-021-28082009

Заказчик: ГКУ «Главтатдортранс»

**Реконструкция автодороги Старый Кувак – Мичурина – Новое
Серёжкино (2 этап) в Лениногорском муниципальном районе
Республики Татарстан**

**Проект межевания территории.
Обосновывающие материалы.**

159/2019 – ПМТ.2

Казань, 2019

Инв. № подл.	Подп. и дата	Взам. инв. №

**Общество с ограниченной ответственностью
«Новый Град»**

СРО-П-021-28082009

Заказчик: ГКУ «Главтатдортранс»

**Реконструкция автодороги Старый Кувак – Мичурина – Новое
Серёжино (2 этап) в Лениногорском муниципальном районе
Республики Татарстан**

**Проект межевания территории.
Обосновывающие материалы.**

159/2019 – ПМТ.2

Директор

М.Ф. Заляев

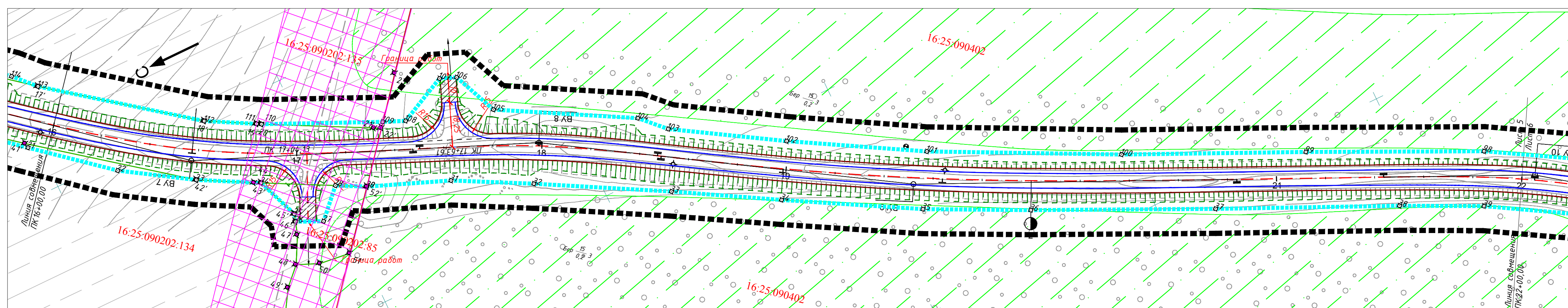
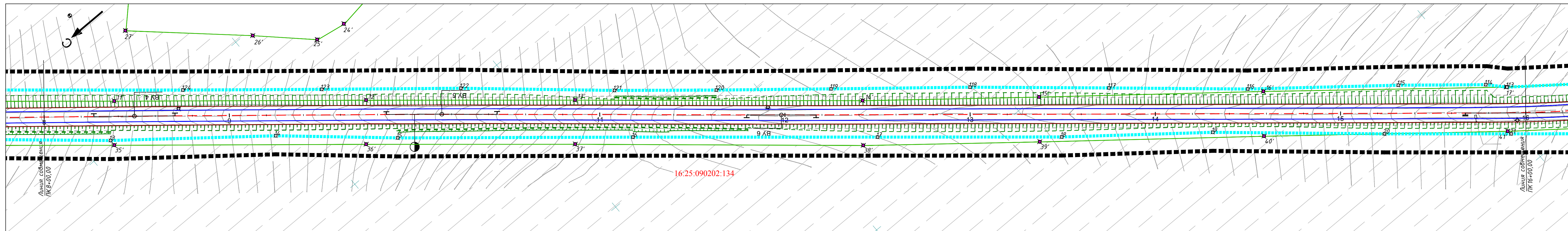
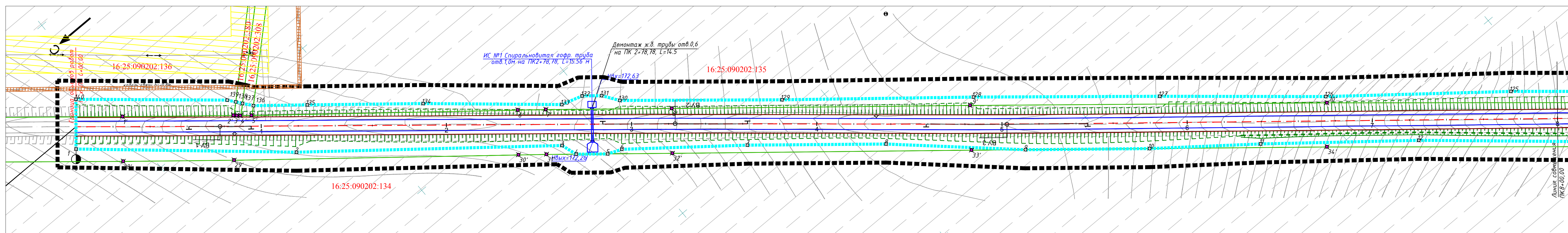
Главный инженер проекта

К.Г. Гвоздев

Казань, 2019

Инв. № подл.	Подп. и дата	Взам. инв. №

Инв. № подл.	Подп. и дата	Взам. инв. №



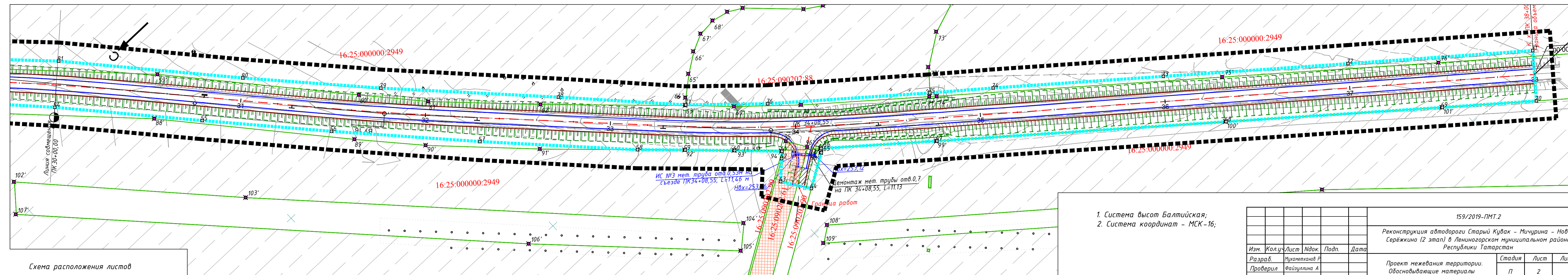
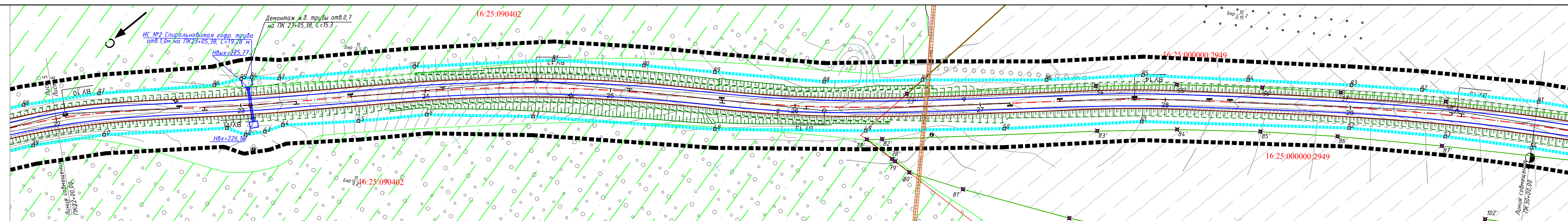
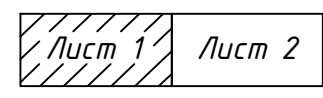
Условные обозначения:

- | | | | |
|----------------|--|--|---|
| — | Граница территории для которой разработана проек планировки | — | Граница кадастрового участка |
| ■ | Граница зоны планируемого размещения линейного объекта | 16.26.380301.3 | Номер кадастрового участка |
| 16.26.380301.3 | | 16.26.380301 | Номер кадастрового квартала |
| 16.26.380301 | | — | Кромка проезжей части |
| 1 | Характерные точки границы зоны планируемого размещения линейного объекта | Зоны с особыми условиями использования территории: | |
| 2' | Номера характерных точек границ земельных участков | ■ | Границы охранных зон линий связи |
| ■ | Земли сельскохозяйственного назначения | ■ | Границы охранных зон сетей электроснабжения |
| ■ | Земли промышленного и иного специального назначения | ■ | Границы охранных зон нефтепроводов |
| ■ | | ■ | Границы лесных участков |

1. Система высот Балтийская;
2. Система координат – МСК-16;

						159-019P-TMT.2				
						Реконструкция автодороги Старый Куйбак – Мишурина – Новое Сереежко (2 этап) в Лениногорском муниципальном районе Республики Татарстан				
Изм.	Колуч	Лист	Nдок	Подп.	Дата			Стандия		
Разраб.		Мишенков А				Проект межевания территории. Обосновывающие материалы		Лист	Лист	Листов
Проверил ГИП		Фаизуллина А Губайдов К Г.					л	1		
Н.контр.		Фаизуллина А				Схема границ зон с особыми условиями использования территорий. М:1:000 ООО "Новый Град"				

Схема расположения листов



1. Система высот Балтийская;
2. Система координат – МСК-16;

						159/109-ПМТ.2					
						Реконструкция автодороги Старый Куйбас – Мичурина – Новое Серёжино (2 этап) в Ленинском муниципальном районе Республики Татарстан					
Изм.	Колуч.	Лист	№док.	Подп.	Дата				Стадия	Лист	Листов
Разраб.	Мунибаев И.					Проект межевания территории. Обосновывающие материалы			л	2	
Проверил	Фаизуллина А										
ГИП	Губаев К.Г.										
Н.контр.	Фаизуллина А					Схема границ зон с особыми условиями использования территории. М1:1000			000 "Новый Град"		