







-  - Граница проекта планировки
-  - Граница зоны планируемого размещения объекта на период строительства
-  - Территории, находящиеся в гос. или муницип. собственности
-  - Граница кадастрового квартала

 - Граница кадастрового участка

16:25:210501 - Номер кадастрового квартала

16:25:210501:114 - Номер кадастрового участка

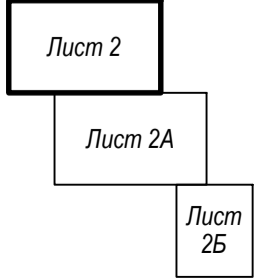
3У-1 - Образующие земельные участки,
передаваемые во временное
использование

-  - Сети водопровода подземные
-  - Линии электропередач (ЛЭП)
-  - Сети газопровода подземные среднего давления
-  - Сети газопровода подземные недействующие
-  5. - Поворотная точка

Линия соединения лист 2
лист 2А

— Сети газопровода подземные
низкого давления (проект)

Схема расположения листов:



						Заказчик: ООО "Газпром трансгаз Казань"		Заказ: 9990/25		
						9990/25- ПП и ПМ				
						Республика Татарстан, Ленинградский район, с. Кузайкино				
Изм.	Кол	Лист	Федок	Подпись	Дата	Отделение газопровода к с. Кузайкино Ленинградского муниципального района РТ		Стадия	Лист	Листов
Нач. АПМ-5			Валидова					ПП и ПМ	2	
ГАП			Стойлова							
Рук.гр.			Хайруллина							
Исполнители			Сметанин							
Норм. контр			Зайдуллина							
						Проект межевания территории М 1:1000		ГУП Татинвестгидропроект		
						2019				