

УТВЕРЖДЕНО

от «__» _____ 201__ г. № _____

ПРОЕКТ ПЛАНИРОВКИ И ПРОЕКТ МЕЖЕВАНИЯ ТЕРРИТОРИИ

для размещения объекта:

Обустройство скважин Ромашкинского месторождения НГДУ «Лениногорскнефть». III этап.
(на территории Лениногорского муниципального района Республики Татарстан)

МАТЕРИАЛЫ ПО ОБОСНОВАНИЮ ПРОЕКТА МЕЖЕВАНИЯ ТЕРРИТОРИИ

РАЗДЕЛ 3.

МАТЕРИАЛЫ ПО ОБОСНОВАНИЮ ПРОЕКТА МЕЖЕВАНИЯ ТЕРРИТОРИИ. ГРАФИЧЕСКАЯ ЧАСТЬ

ПРОЕКТ ПЛАНИРОВКИ И ПРОЕКТ МЕЖЕВАНИЯ ТЕРРИТОРИИ

для размещения объекта:

Обустройство скважин Ромашкинского месторождения НГДУ «Лениногорскнефть». III этап.
(на территории Лениногорского муниципального района Республики Татарстан)

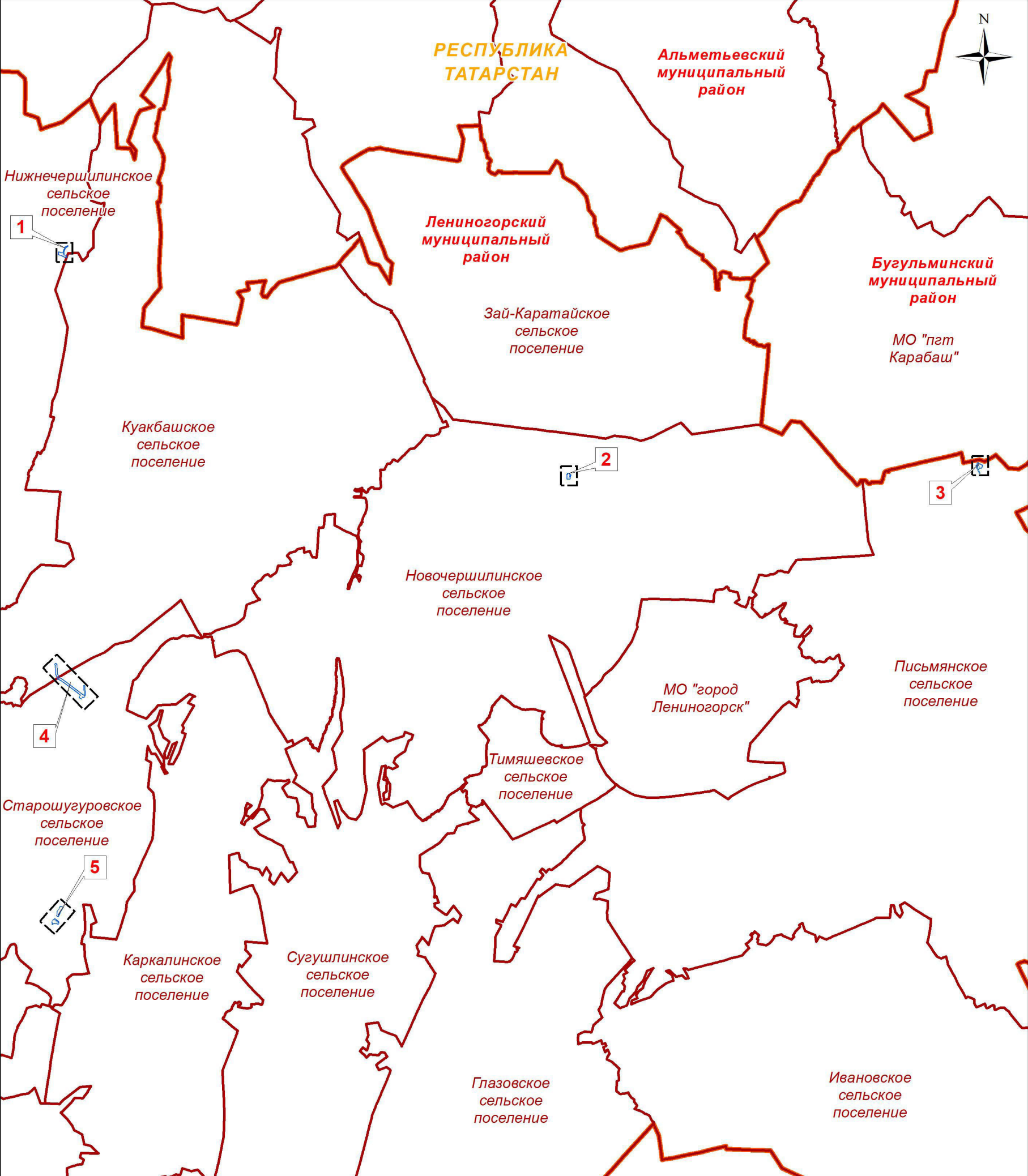
МАТЕРИАЛЫ ПО ОБОСНОВАНИЮ ПРОЕКТА МЕЖЕВАНИЯ ТЕРРИТОРИИ

РАЗДЕЛ 3.

МАТЕРИАЛЫ ПО ОБОСНОВАНИЮ ПРОЕКТА МЕЖЕВАНИЯ ТЕРРИТОРИИ. ГРАФИЧЕСКАЯ ЧАСТЬ

Управляющий ООО «ПП «ЭнергоНефтьПроект» _____/Ш.И. Шарафутдинов/

СХЕМА СОВМЕЩЕНИЯ ФРАГМЕНТОВ



УСЛОВНЫЕ ОБОЗНАЧЕНИЯ

- границы субъектов Российской Федерации
- границы муниципальных районов
- границы городских и сельских поселений
- границы территории, в отношении которой осуществляется подготовка проекта
- границы фрагментов территории

Заказчик: НГДУ "Лениногорскнефть"

Проект планировки и проект межевания территории для размещения объекта: Обустройство скважин Ромашкинского месторождения НГДУ «Лениногорскнефть». III этап. (на территории Лениногорского муниципального района Республики Татарстан)

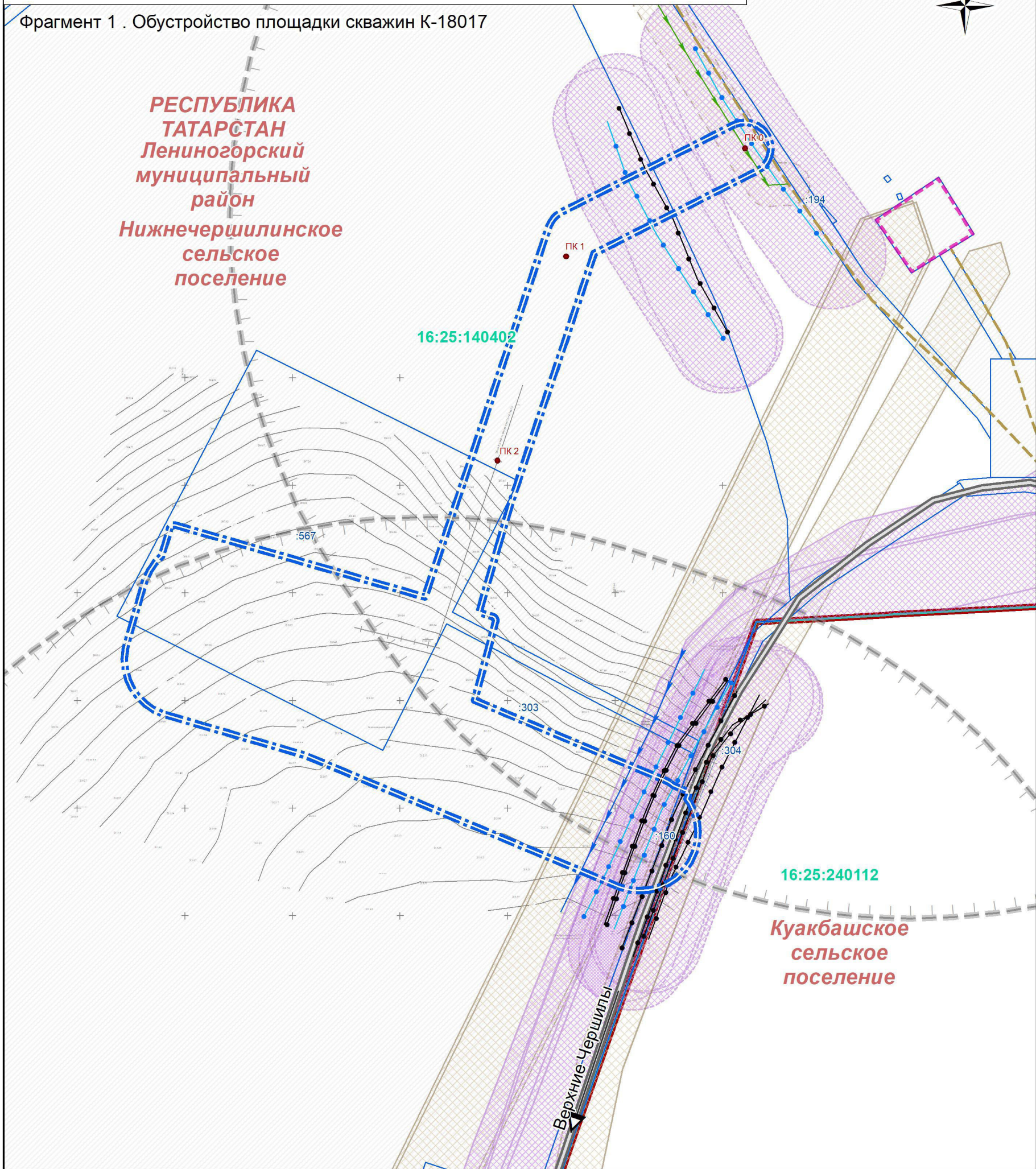
Схема совмещения фрагментов	Стадия	Лист	Листов
	ПМ	1	6

Раздел 3. Материалы по обоснованию проекта межевания территории. Графическая часть

Масштаб 1:25000

ЧЕРТЕЖ ГРАНИЦ ЗОН С ОСОБЫМИ УСЛОВИЯМИ ИСПОЛЬЗОВАНИЯ ТЕРРИТОРИИ И СУЩЕСТВУЮЩИХ ЗЕМЕЛЬНЫХ УЧАСТКОВ

Фрагмент 1 . Обустройство площадки скважин К-18017



УСЛОВНЫЕ ОБОЗНАЧЕНИЯ

границы городских и сельских поселений

границы кадастровых кварталов

границы земельных участков в соответствии с Единым государственным реестром недвижимости

границы территории, в отношении которой осуществляется подготовка проекта межевания

Инженерные коммуникации
существующие

линии электропередачи 35 кВ

линии электропередачи 6 - 10 кВ

нефтепроводы

водопроводы

прочие кабели

× × ×

нефункционирующие инженерные коммуникации

Здания, сооружения и объекты
существующие

площадки нефтяных скважин

Улично-дорожная сеть
существующая

автомобильные дороги с переходным покрытием

полевые и лесные дороги

Зоны с особыми условиями использования территории, иные
утвержденные в установленном порядке, отображенные согласно сведениям Единого государственного реестра недвижимости

охранные зоны линий электропередачи и иных объектов электросетевого хозяйства

охранные зоны промышленных трубопроводов

отображенные на основании требований нормативно-технических документов и правил, документов территориального планирования

охранные зоны линий электропередачи и иных объектов электросетевого хозяйства

охранные зоны промышленных трубопроводов

санитарно-защитные зоны

1. Чертеж границ зон с особыми условиями использования территории и существующих земельных участков разработан в составе 5 листов (листы 2 - 6 раздела 3 настоящего проекта).

2. Особо охраняемые природные территории, объекты культурного наследия в границах территории, в отношении которой осуществляется подготовка проекта межевания, отсутствуют.

Заказчик: НГДУ "Лениногорскнефть"

Проект планировки и проект межевания территории для размещения объекта: Обустройство скважин Ромашкинского месторождения НГДУ «Лениногорскнефть». III этап. (на территории Лениногорского муниципального района Республики Татарстан)

Чертеж границ зон с особыми условиями использования территории и существующих земельных участков	Стадия	Лист	Листов
	ПМ	2	6

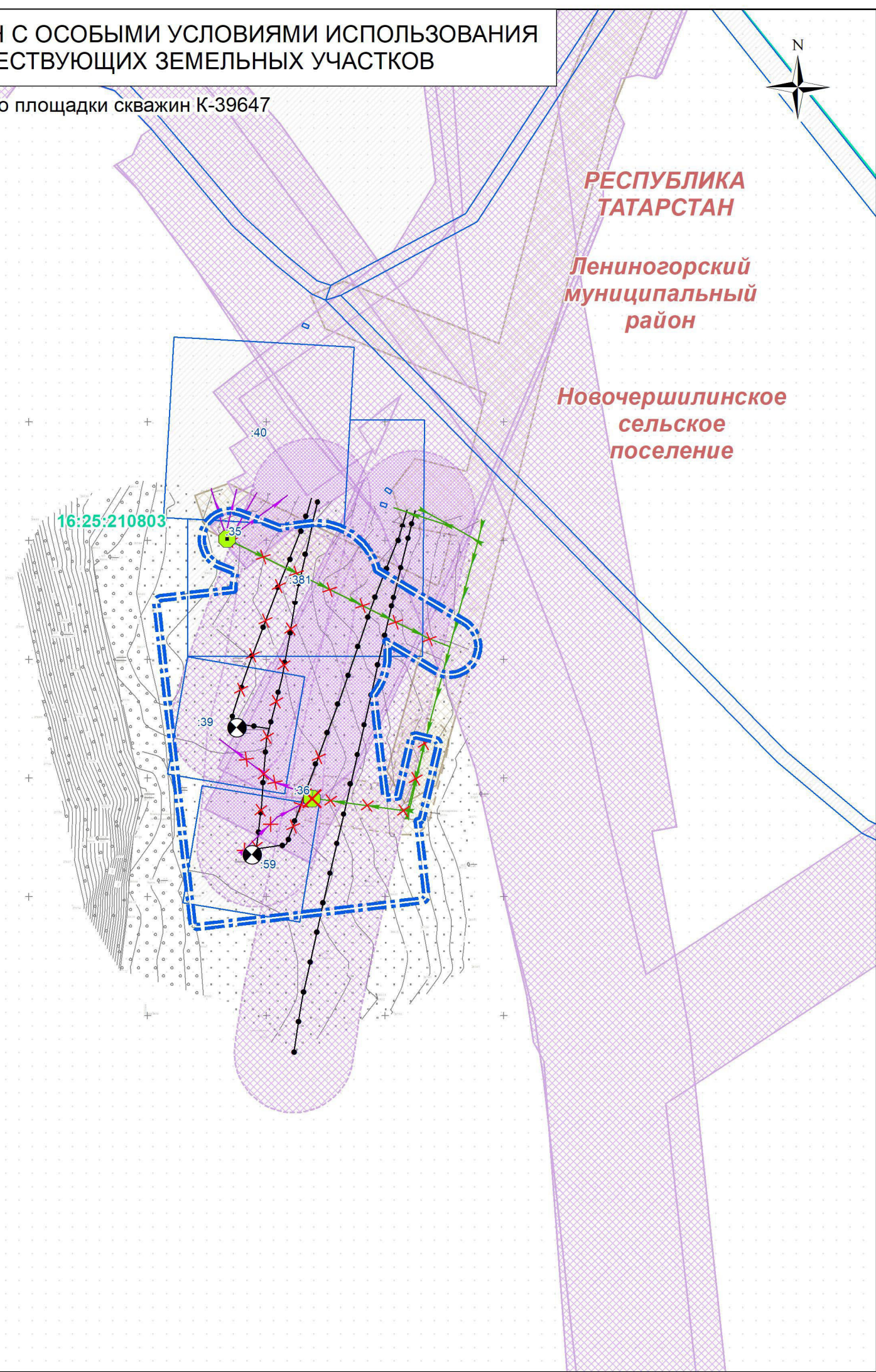
Раздел 3. Материалы по обоснованию проекта межевания территории. Графическая часть

Масштаб 1 : 2000

Формат А3

ЧЕРТЕЖ ГРАНИЦ ЗОН С ОСОБЫМИ УСЛОВИЯМИ ИСПОЛЬЗОВАНИЯ ТЕРРИТОРИИ И СУЩЕСТВУЮЩИХ ЗЕМЕЛЬНЫХ УЧАСТКОВ

Фрагмент 2 . Обустройство площадки скважин К-39647



УСЛОВНЫЕ ОБОЗНАЧЕНИЯ

- границы городских и сельских поселений
- границы кадастровых кварталов
- границы земельных участков в соответствии с Единым государственным реестром недвижимости
- границы территории, в отношении которой осуществляется подготовка проекта межевания

Инженерные коммуникации
существующие

- линии электропередачи 6 - 10 кВ
- линии электропередачи 0,4 кВ
- нефтепроводы
- нефункционирующие инженерные коммуникации
- инженерные коммуникации, подлежащие демонтажу

Здания, сооружения и объекты
существующие

- нефтяная скважина
- трансформаторная подстанция 6-10/0,4 кВ
- здания, сооружения и объекты, подлежащие демонтажу

Зоны с особыми условиями использования территории, иные

утвержденные в установленном порядке, отображенные согласно сведениям Единого государственного реестра недвижимости

- охранные зоны линий электропередачи и иных объектов электросетевого хозяйства
- охранные зоны промышленных трубопроводов

отображенные на основании требований нормативно-технических документов и правил, документов территориального планирования

- охранные зоны линий электропередачи и иных объектов электросетевого хозяйства
- охранные зоны промышленных трубопроводов
- приаэродромные территории

- Чертеж границ зон с особыми условиями использования территории и существующих земельных участков разработан в составе 5 листов (листы 2 - 6 раздела 3 настоящего проекта).
- Особо охраняемые природные территории, объекты культурного наследия в границах территории, в отношении которой осуществляется подготовка проекта межевания, отсутствуют.

Заказчик: НГДУ "Лениногорскнефть"

Проект планировки и проект межевания территории для размещения объекта: Обустройство скважин Ромашкинского месторождения НГДУ «Лениногорскнефть». III этап. (на территории Лениногорского муниципального района Республики Татарстан)

Чертеж границ зон с особыми условиями использования территории и существующих земельных участков	Стадия	Лист	Листов
	ПМ	3	6
Раздел 3. Материалы по обоснованию проекта межевания территории. Графическая часть	Масштаб 1 : 2000		

ЧЕРТЕЖ ГРАНИЦ ЗОН С ОСОБЫМИ УСЛОВИЯМИ ИСПОЛЬЗОВАНИЯ ТЕРРИТОРИИ И СУЩЕСТВУЮЩИХ ЗЕМЕЛЬНЫХ УЧАСТКОВ

Фрагмент 3 . Обустройство площадки скважин К-39644

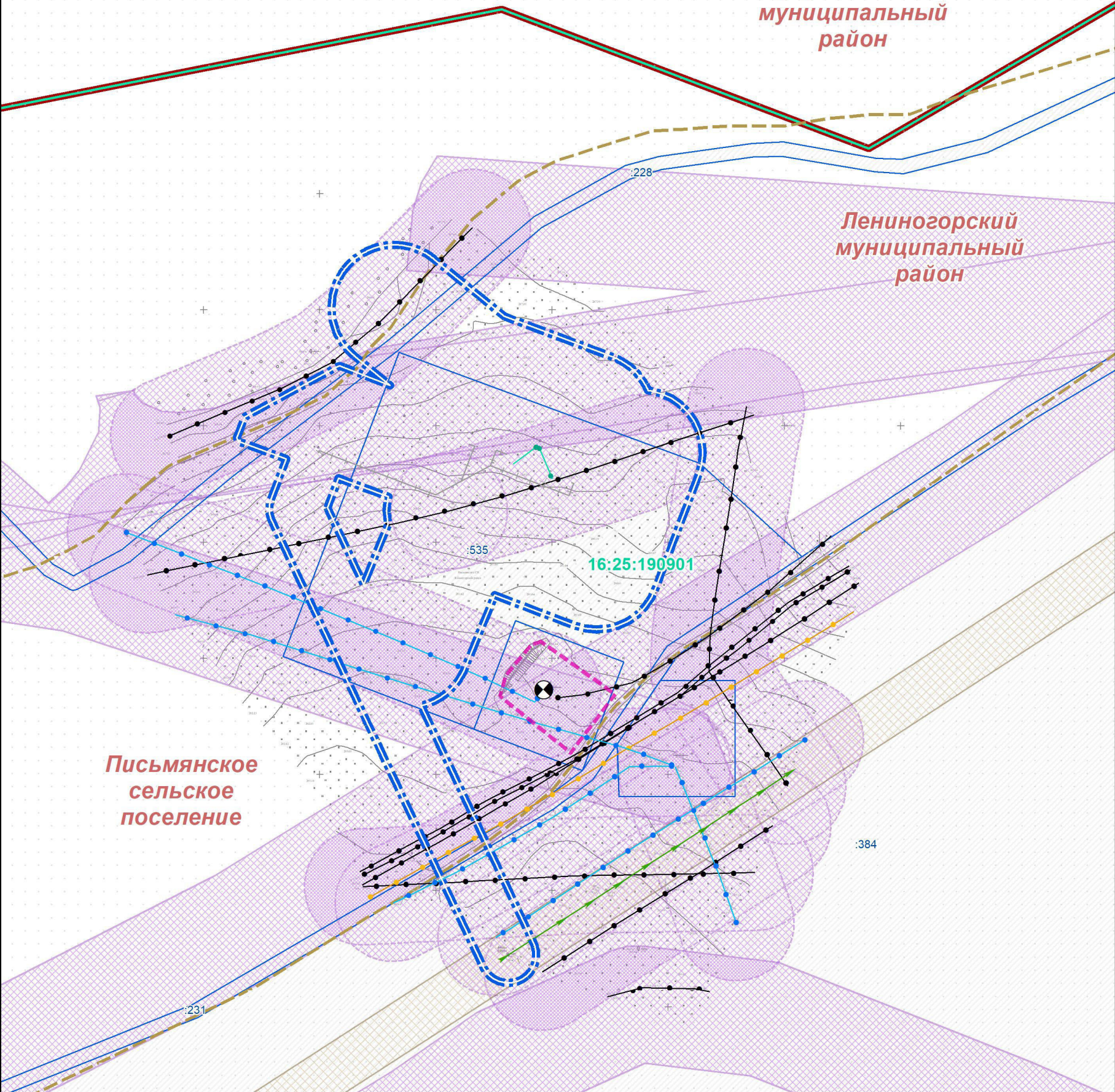


РЕСПУБЛИКА
ТАТАРСТАН

Бугульминский
муниципальный
район

Лениногорский
муниципальный
район

Письмянское
сельское
поселение



УСЛОВНЫЕ ОБОЗНАЧЕНИЯ

- границы городских и сельских поселений
- границы кадастровых кварталов
- границы земельных участков в соответствии с Единым государственным реестром недвижимости
- границы территории, в отношении которой осуществляется подготовка проекта межевания

Инженерные коммуникации
существующие

- линии электропередачи 6 - 10 кВ
- нефтепроводы
- водопроводы
- газопроводы
- канализационные трубопроводы
- прочие кабели
- нефункционирующие инженерные коммуникации

Здания, сооружения и объекты
существующие

- площадки нефтяных скважин
- нефтяная скважина

Улично-дорожная сеть
существующая

- полевые и лесные дороги

Зоны с особыми условиями использования территории, иные ограничения
утвержденные в установленном порядке, отображенные согласно сведениям Единого
государственного реестра недвижимости

- охранные зоны линий электропередачи и иных объектов электросетевого хозяйства
- охранные зоны промысловых трубопроводов
- охранные зоны промысловых трубопроводов
- приаэродромные территории

- Чертеж границ зон с особыми условиями использования территории и существующих земельных участков разработан в составе 5 листов (листы 2 - 6 раздела 3 настоящего проекта).
- Особо охраняемые природные территории, объекты культурного наследия в границах территории, в отношении которой осуществляется подготовка проекта межевания, отсутствуют.

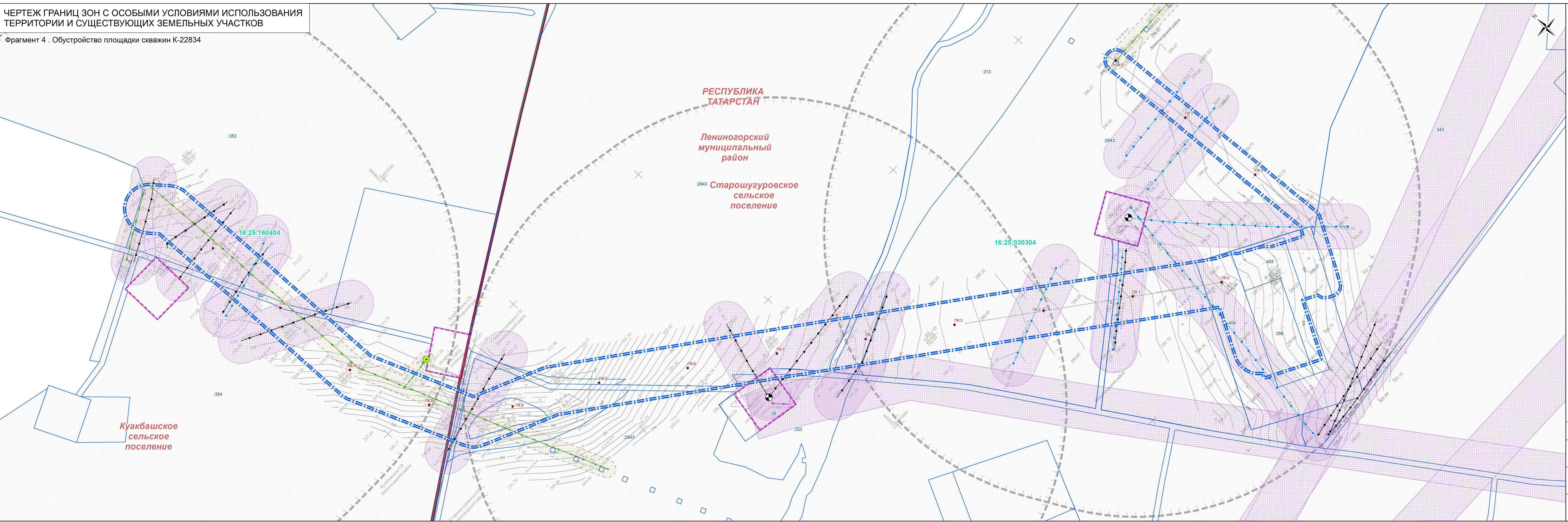
Заказчик: НГДУ "Лениногорскнефть"

Проект планировки и проект межевания территории для размещения объекта: Обустройство скважин Ромашкинского месторождения НГДУ «Лениногорскнефть». III этап. (на территории Лениногорского муниципального района Республики Татарстан)

Чертеж границ зон с особыми условиями использования территории и существующих земельных участков	Стадия	Лист	Листов
	ПМ	4	6
Раздел 3. Материалы по обоснованию проекта межевания территории. Графическая часть		Масштаб 1 : 2000	

ЧЕРТЕЖ ГРАНИЦ ЗОН С ОСОБЫМИ УСЛОВИЯМИ ИСПОЛЬЗОВАНИЯ ТЕРРИТОРИИ И СУЩЕСТВУЮЩИХ ЗЕМЕЛЬНЫХ УЧАСТКОВ

Фрагмент 4 . Обустройство площадки скважин К-22834



границы городских и сельских поселений

границы кадастровых кварталов

границы земельных участков в соответствии с Единым государственным реестром недвижимости

границы территории, в отношении которой осуществляется подготовка проекта межевания

Инженерные коммуникации существующие

линии электропередачи 6 - 10 кВ

линии электропередачи 0,4 кВ

нефтепроводы

водопроводы

× × ×

нефункционирующие инженерные коммуникации

Здания, сооружения и объекты существующие

площадки нефтяных скважин

нефтяная скважина

трансформаторная подстанция 6-10/0,4 кВ

Зоны с особыми условиями использования территории, иные ограничения утвержденные в установленном порядке, отображенные согласно сведениям Единого государственного реестра недвижимости

охранные зоны промысловых трубопроводов

отображенные на основании требований нормативно-технических документов и правил, документов территориального планирования

охранные зоны линий электропередачи и иных объектов электросетевого хозяйства

охранные зоны промысловых трубопроводов

санитарно-защитные зоны

1. Чертеж границ зон с особыми условиями использования территории и существующих земельных участков разработан в составе 5 листов (листы 2 - 6 раздела 3 настоящего проекта).

2. Особо охраняемые природные территории, объекты культурного наследия в границах территории, в отношении которой осуществляется подготовка проекта межевания, отсутствуют.

Заказчик: НГДУ "Лениногорскнефть"

Проект планировки и проект межевания территории для размещения объекта: Обустройство скважин Ромашкинского месторождения НГДУ «Лениногорскнефть». III этап. (на территории Лениногорского муниципального района Республики Татарстан)

Чертеж границ зон с особыми условиями использования территории и существующих земельных участков

Стадия

Лист

Листов

ПМ

5

6

Раздел 3. Материалы по обоснованию проекта межевания территории. Графическая часть

Масштаб 1 : 2000

Формат А4 x 5

