



Ассоциация «Инженер-Проектировщик», рег. № СРО-П-125-26012010
ООО ПФ «Уралтрубопроводстройпроект», рег. № 177 от 10.11. 2010

Заказчик – ПАО «Татнефть» им. В. Д. Шашина

ОБУСТРОЙСТВО ОБЪЕКТОВ «СВН-3200-ЕН»

ПРОЕКТ МЕЖЕВАНИЯ ТЕРРИТОРИИ

Основная часть проекта межевания территории

Материалы по обоснованию проекта межевания территории

ПМУ-3200-ЕН-1- ПЗ2

Книга 2

Том 3

Ассоциация «Инженер-Проектировщик», рег. № СРО-П-125-26012010
ООО ПФ «Уралтрубопроводстройпроект», рег. № 177 от 10.11. 2010

Заказчик – ПАО «Татнефть» им. В. Д. Шашина

ОБУСТРОЙСТВО ОБЪЕКТОВ «СВН-3200-ЕН»

ПРОЕКТ МЕЖЕВАНИЯ ТЕРРИТОРИИ

Основная часть проекта межевания территории

Материалы по обоснованию проекта межевания территории

ПМУ-3200-ЕН-1- ПЗ2

Книга 2

Том 3

Технический директор

Р. З. Бадртдинов

Главный инженер проекта

Р. А. Янгиров



2019

Взам. инв. №	
Подп. и дата	
Инв. № подл.	

СОДЕРЖАНИЕ ТОМА

Обозначение	Наименование	Примечание
ПМУ-3200-ЕН-1- П32 -С	Содержание тома 3	3
ПМУ-3200-ЕН-1- П32 -СП	Состав проектной документации	4
ПМУ-3200-ЕН-1- П32 -ТЧ	Текстовая часть	5
ПМУ-3200-ЕН-1- П32 -ГЧ	Графическая часть	136

Согласовано		

Взам. инв. №	
--------------	--

Подп. и дата	
--------------	--

Инв. № подл.	
--------------	--

						ПМУ-3200-ЕН-1- П32 -С			
Изм.	Кол.уч	Лист	№ док	Подп.	Дата				
Разраб.	Валетов					Стадия		Лист	Листов
Проверил						П			1
Нач. отдела	Масич					Содержание тома 3			
Н. контр.									
ГИП	Янгиров								
						ООО ПФ «Уралтрубопроводстройпроект»			

СОСТАВ ДОКУМЕНТАЦИИ ПО ПЛАНИРОВКЕ ТЕРРИТОРИИ

Номер тома	Обозначение	Наименование	Примечание
1	ППУ-3200-ЕН-1-П32	Раздел 1. "Положение о размещении линейных объектов" Раздел 2. "Проект планировки территории. Графическая часть"	
2	ППС-3200-ЕН-1-П32	Раздел 3. "Материалы по обоснованию проекта планировки территории. Пояснительная записка" Раздел 4. "Материалы по обоснованию проекта планировки территории. Графическая часть"	
3	ПМУ-3200-ЕН-1-П32	"Основная часть проекта межевания территории" "Материалы по обоснованию проекта межевания территории"	

Согласовано

Взам. инв. №

Подп. и дата

Инв. № подл.





ПМУ-3200-ЕН-1-СП

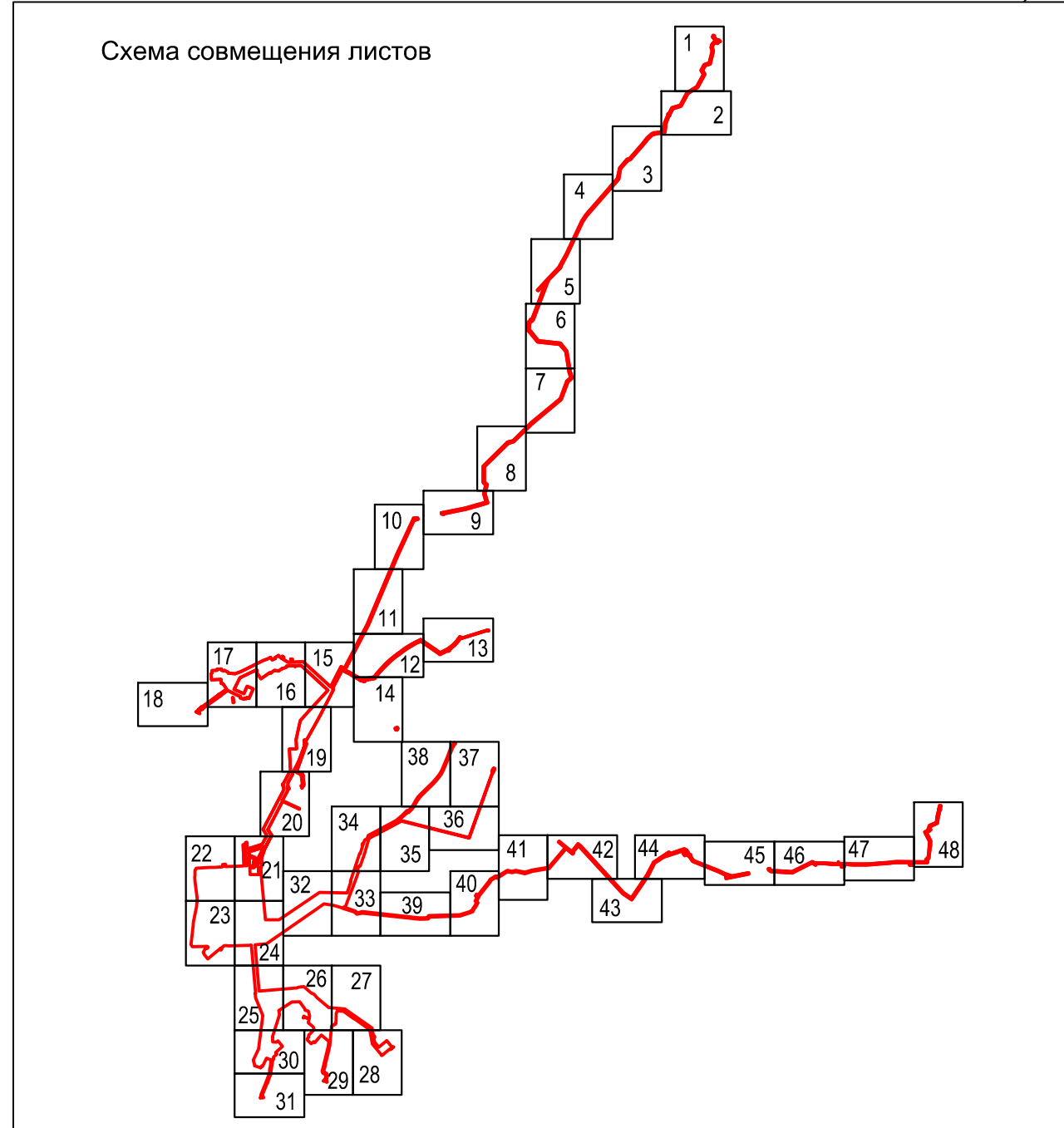
Изм.	Кол.уч	Лист	№ док	Подп.	Дата
Разраб.	Валетов				
Проверил					
Нач. отдела	Масич				
Н. контр.					
ГИП	Янгиров				

ОБУСТРОЙСТВО ОБЪЕКТОВ «СВН-3200-ЕН»

Состав проектной документации

Стадия	Лист	Листов
П		1
ООО ПФ «Уралтрубопроводстройпроект»		

						ПМУ-3200-ЕН-1- ПЗ2 -ТЧ			
Изм.	Кол.уч	Лист	№ док	Подп.	Дата				
Разраб.		Валетов			21.01.19	Текстовая часть	Стадия	Лист	Листов
Проверил							П	1	131
Нач. отдела		Масич			21.01.19		ООО ПФ «Уралтрубопроводстройпроект»		
Н. контр.									
ГИП		Янгиров			21.01.19				



						ПМТ			
						СВН-3200-ЕН			
Изм.	Копию	Лист	№док	Подпись	Дата	Проект планировки территории, содержащий проект межевания территории	Стодия	Лист	Листов
Разраб.	Тухтамуллин			<i>Тухтамуллин</i>	01/19		П	13	49
Проб.	Шаймурова			<i>Шаймурова</i>	01/19				
Нач. отд.	Масач			<i>Масач</i>	01/19				
Н. контр.	Шаймурова			<i>Шаймурова</i>	01/19	Чертеж межевания территории	000 ПР "Ура-Луга/проект/проект/проект"		
ГИП	Янгирова			<i>Янгирова</i>	01/19				

Кармалинское сельское поселение
МО Лениногорский район
Республика Татарстан

Линия совмещения с листом №16

16:25:000000:423
ООО "САТУРН-УРАЛ"

Линия совмещения с листом №14

16:25:000000:114
ООО "САТУРН-УРАЛ"

:423:391

:114:394

16:25:000000:424
Долевая собственность

:424:392

:114:3942

:423:392

:114:396

:114:3943

:114:3944

:114:3945

:114:3946

:114:3947

:114:3948

:114:3949

:114:3950

:114:3951

:114:3952

:114:3953

:114:3954

:114:3955

:114:3956

:114:3957

:114:3958

:114:3959

:114:3960

:114:3961

:114:3962

:114:3963

:114:3964

:114:3965

:114:3966

:114:3967

:114:3968

:114:3969

:114:3970

:114:3971

:114:3972

:114:3973

:114:3974

:114:3975

:114:3976

:114:3977

:114:3978

:114:3979

:114:3980

:114:3981

:114:3982

:114:3983

:114:3984

:114:3985

:114:3986

:114:3987

:114:3988

:114:3989

:114:3990

:114:3991

:114:3992

:114:3993

:114:3994

:114:3995

:114:3996

:114:3997

:114:3998

:114:3999

:114:4000

:114:4001

:114:4002

:114:4003

:114:4004

:114:4005

:114:4006

:114:4007

:114:4008

:114:4009

:114:4010

:114:4011

:114:4012

:114:4013

:114:4014

:114:4015

:114:4016

:114:4017

:114:4018

:114:4019

:114:4020

:114:4021

:114:4022

:114:4023

:114:4024

:114:4025

:114:4026

:114:4027

:114:4028

:114:4029

:114:4030

:114:4031

:114:4032

:114:4033

:114:4034

:114:4035

:114:4036

:114:4037

:114:4038

:114:4039

:114:4040

:114:4041

:114:4042

:114:4043

:114:4044

:114:4045

:114:4046

:114:4047

:114:4048

:114:4049

:114:4050

:114:4051

:114:4052

:114:4053

:114:4054

:114:4055

:114:4056

:114:4057

:114:4058

:114:4059

:114:4060

:114:4061

:114:4062

:114:4063

:114:4064

:114:4065

:114:4066

:114:4067

:114:4068

:114:4069

:114:4070

:114:4071

:114:4072

:114:4073

:114:4074

:114:4075

:114:4076

:114:4077

:114:4078

:114:4079

:114:4080

:114:4081

:114:4082

:114:4083

:114:4084

:114:4085

:114:4086

:114:4087

:114:4088

:114:4089

:114:4090

:114:4091

:114:4092

:114:4093

:114:4094

:114:4095

:114:4096

:114:4097

:114:4098

:114:4099

:114:4100

:114:4101

:114:4102

:114:4103

:114:4104

:114:4105

:114:4106

:114:4107

:114:4108

:114:4109

:114:4110

:114:4111

:114:4112

:114:4113

:114:4114

:114:4115

:114:4116

:114:4117

:114:4118

:114:4119

:114:4120

:114:4121

:114:4122

:114:4123

:114:4124

:114:4125

:114:4126

:114:4127

:114:4128

:114:4129

:114:4130

:114:4131

:114:4132

:114:4133

:114:4134

:114:4135

:114:4136

:114:4137

:114:4138

:114:4139

:114:4140

:114:4141

:114:4142

:114:4143

:114:4144

:114:4145

:114:4146

:114:4147

:114:4148

:114:4149

:114:4150

:114:4151

:114:4152

:114:4153

:114:4154

:114:4155

:114:4156

:114:4157

:114:4158

:114:4159

:114:4160

:114:4161

:114:4162

:114:4163

:114:4164

:114:4165

:114:4166

:114:4167

:114:4168

:114:4169

:114:4170

:114:4171

:114:4172

:114:4173

:114:4174

:114:4175

:114:4176

:114:4177

:114:4178

:114:4179

:114:4180

:114:4181

:114:4182

:114:4183

:114:4184

:114:4185

:114:4186

:114:4187

:114:4188

:114:4189

:114:4190

:114:4191

:114:4192

:114:4193

:114:4194

:114:4195

:114:4196

:114:4197

:114:4198

:114:4199

:114:4200

:114:4201

:114:4202

:114:4203

:114:4204

:114:4205

:114:4206

:114:4207

:114:4208

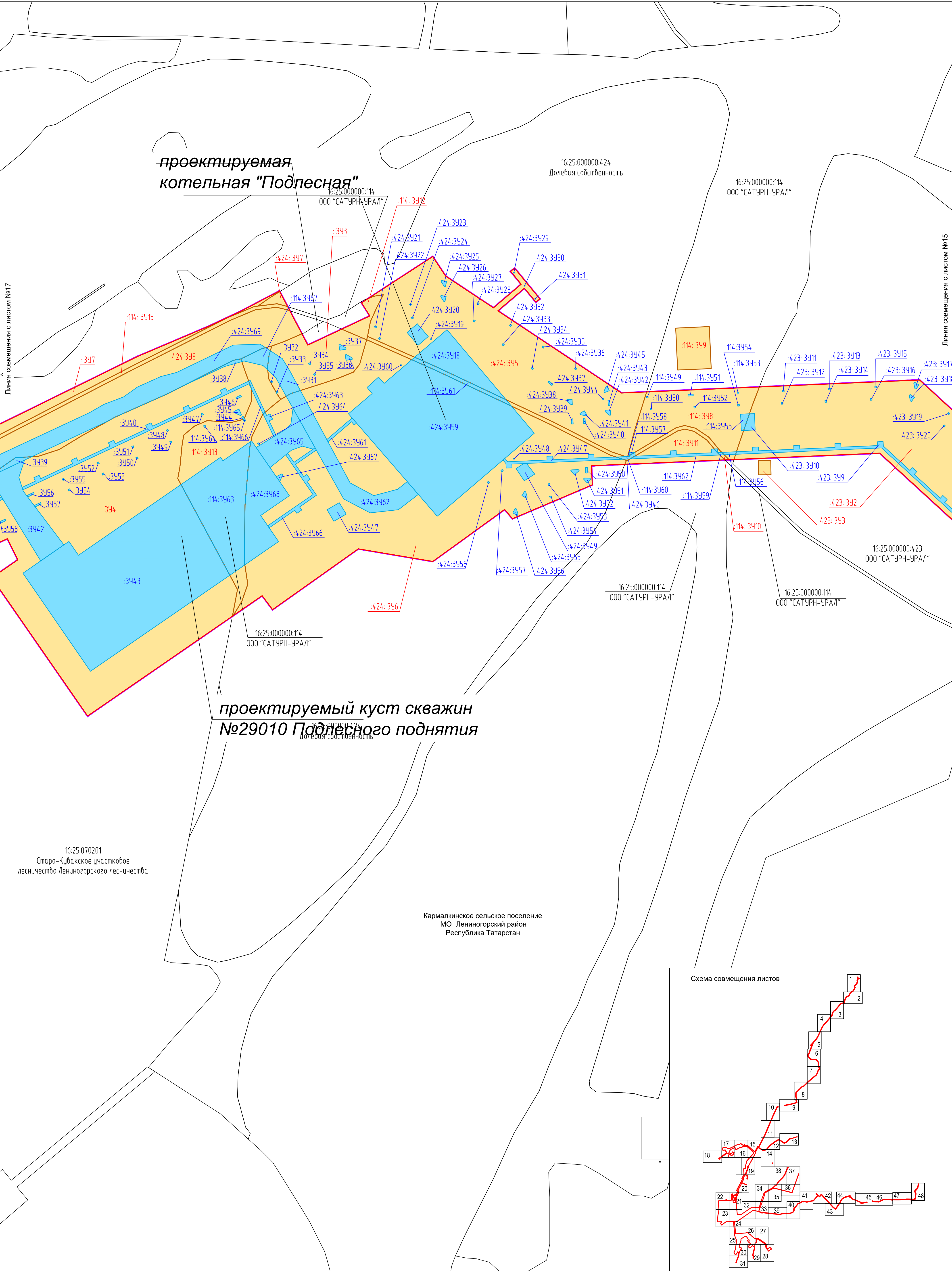
:114:4209

:114:4210

:114:4211

:114:4212

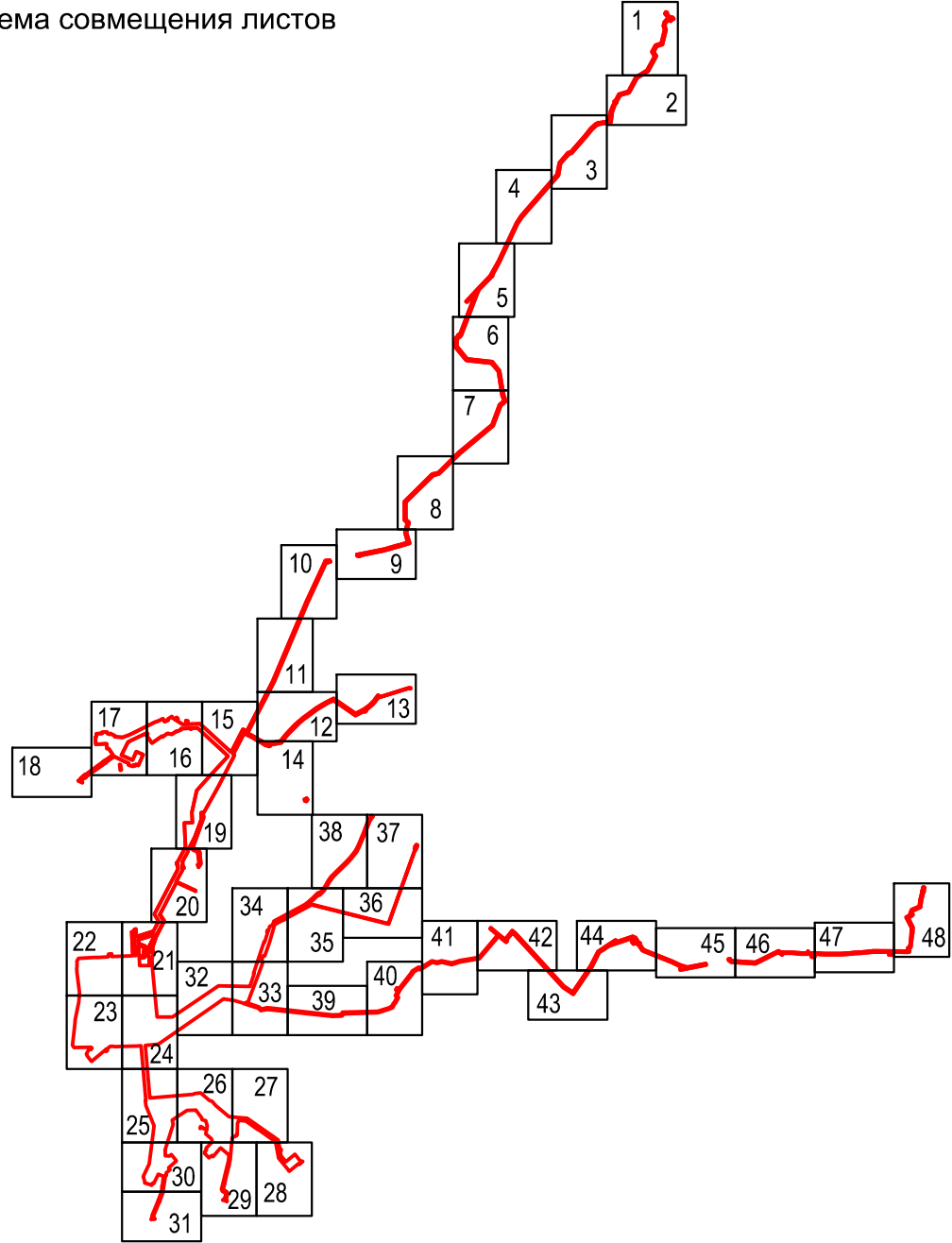
:114:4213



16:25:070201
Старо-Кубакское участковое
лесничество Лениногорского лесничества

Кармалкинское сельское поселение
МО Лениногорский район
Республика Татарстан

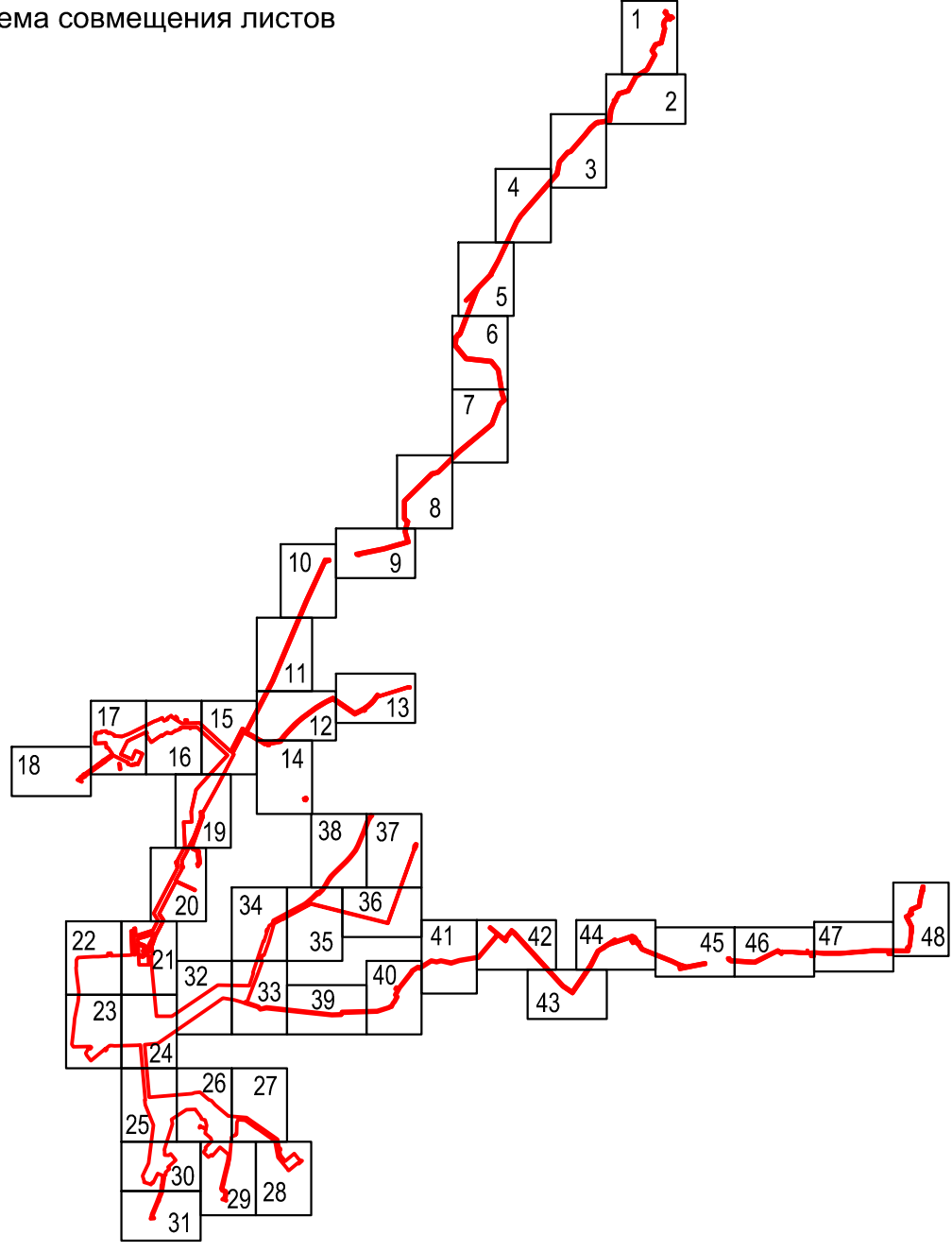
Схема совмещения листов



Условные обозначения представлены на Листе № 49;
Каталог координат характерных точек красных линий представлены на Листе № 49

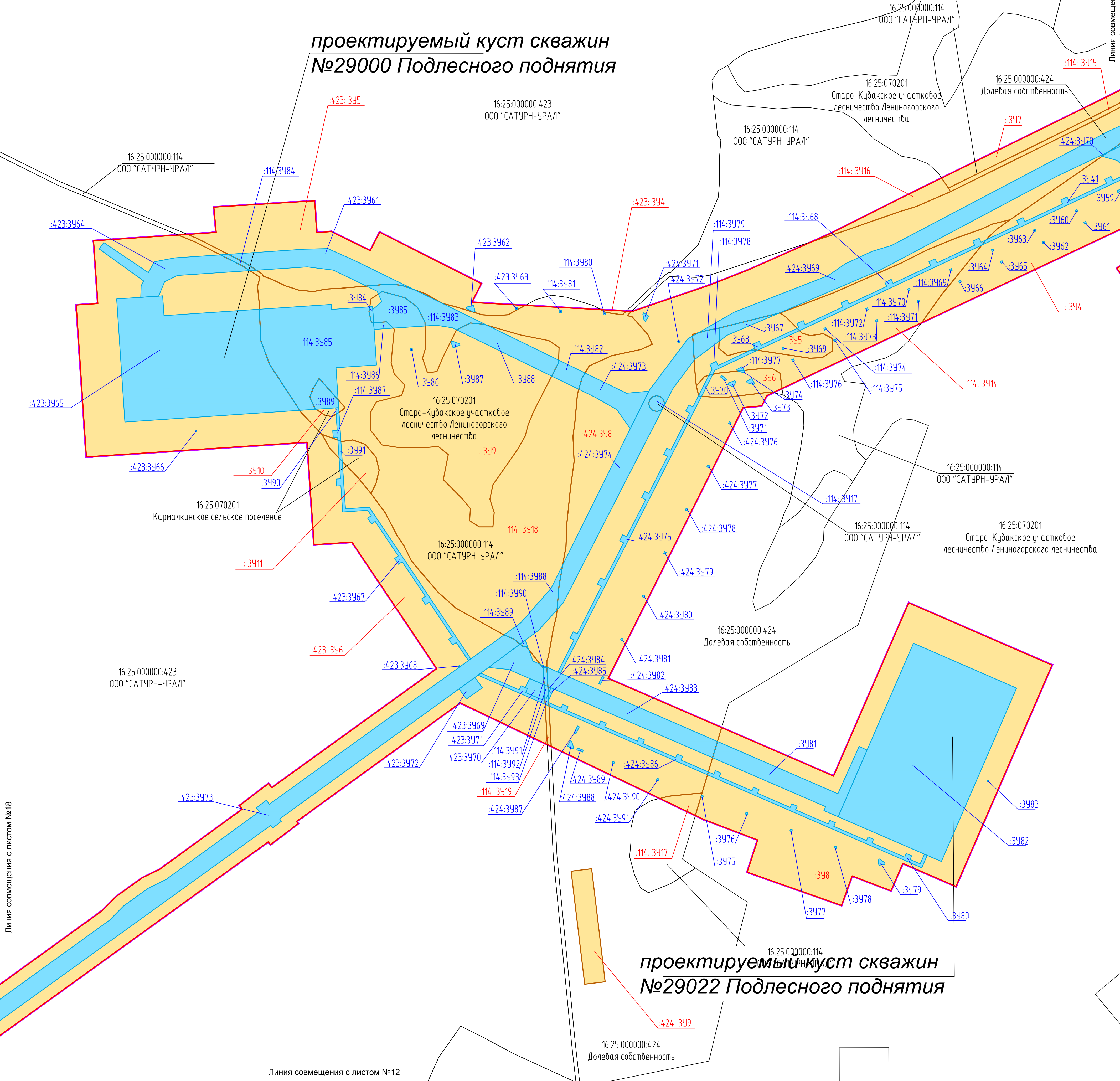
						ПМТ		
						СВН-3200-ЕН		
Изм.	Колуч	Лист	Наок	Подпись	Дата	Проект планировки территории, содержащий проект межевания территории	Стандия	Лист
Разраб.	Тухватуллин	0119			0119		П	49
Проб.	Шаймурова	0119			0119			
Нач. опд.	Масуч	0119			0119			
Н. контр.	Шаймурова	0119			0119	Чертеж межевания территории	ООО Пф "Уралтрубопробудстройпроект"	
ГИП	Янгиров	0119			0119			

Схема совмещения листов



Кармалкинское сельское поселение
МО Лениногорский район
Республика Татарстан

проектируемый куст скважин
№29000 Подлесного поднятия



Линия совмещения с листом №18

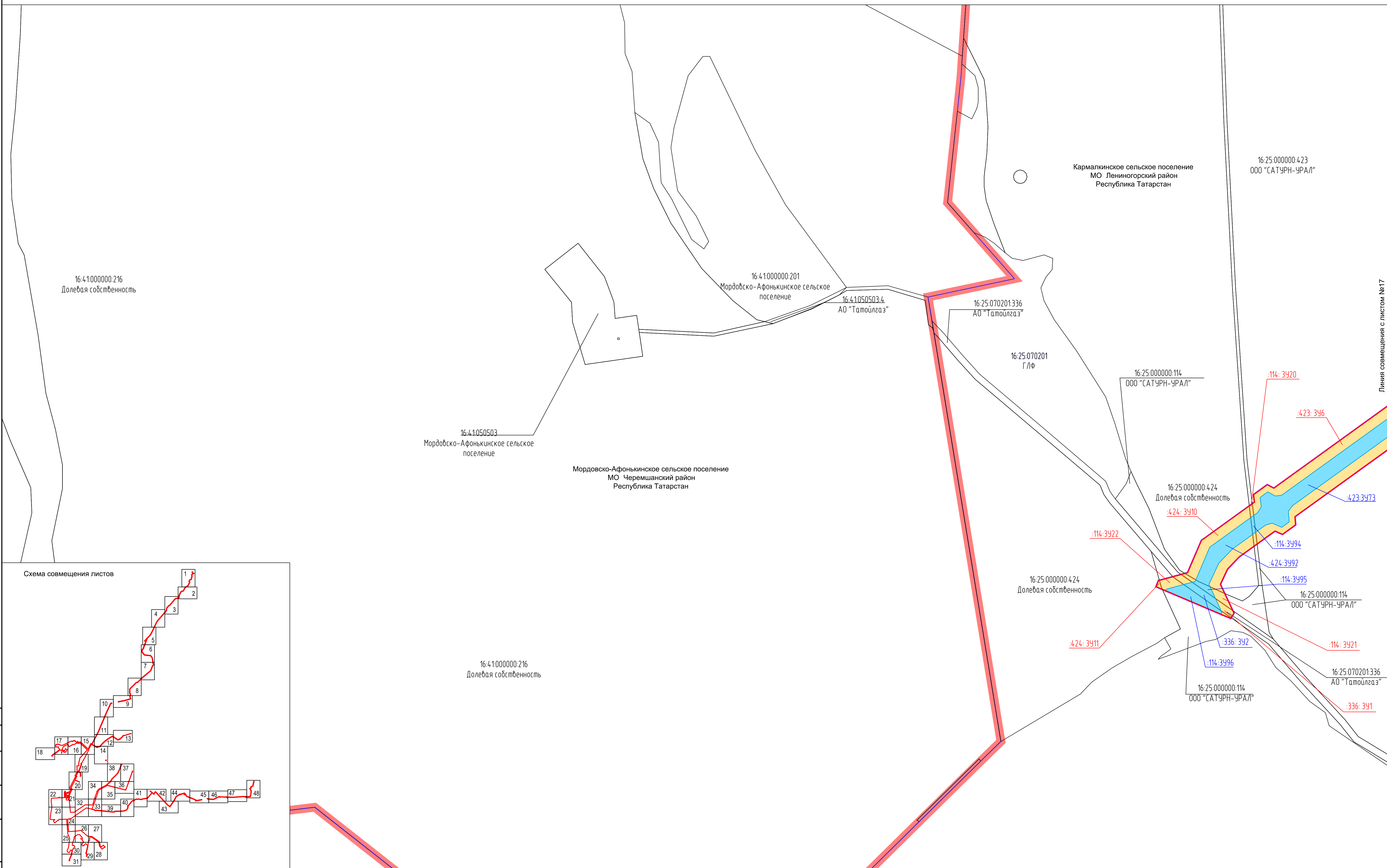
Линия совмещения с листом №12

Условные обозначения представлены на Листе № 49;
Каталог координат характерных точек красных линий представлены на Листе № 49

проектируемый куст скважин
№29022 Подлесного поднятия

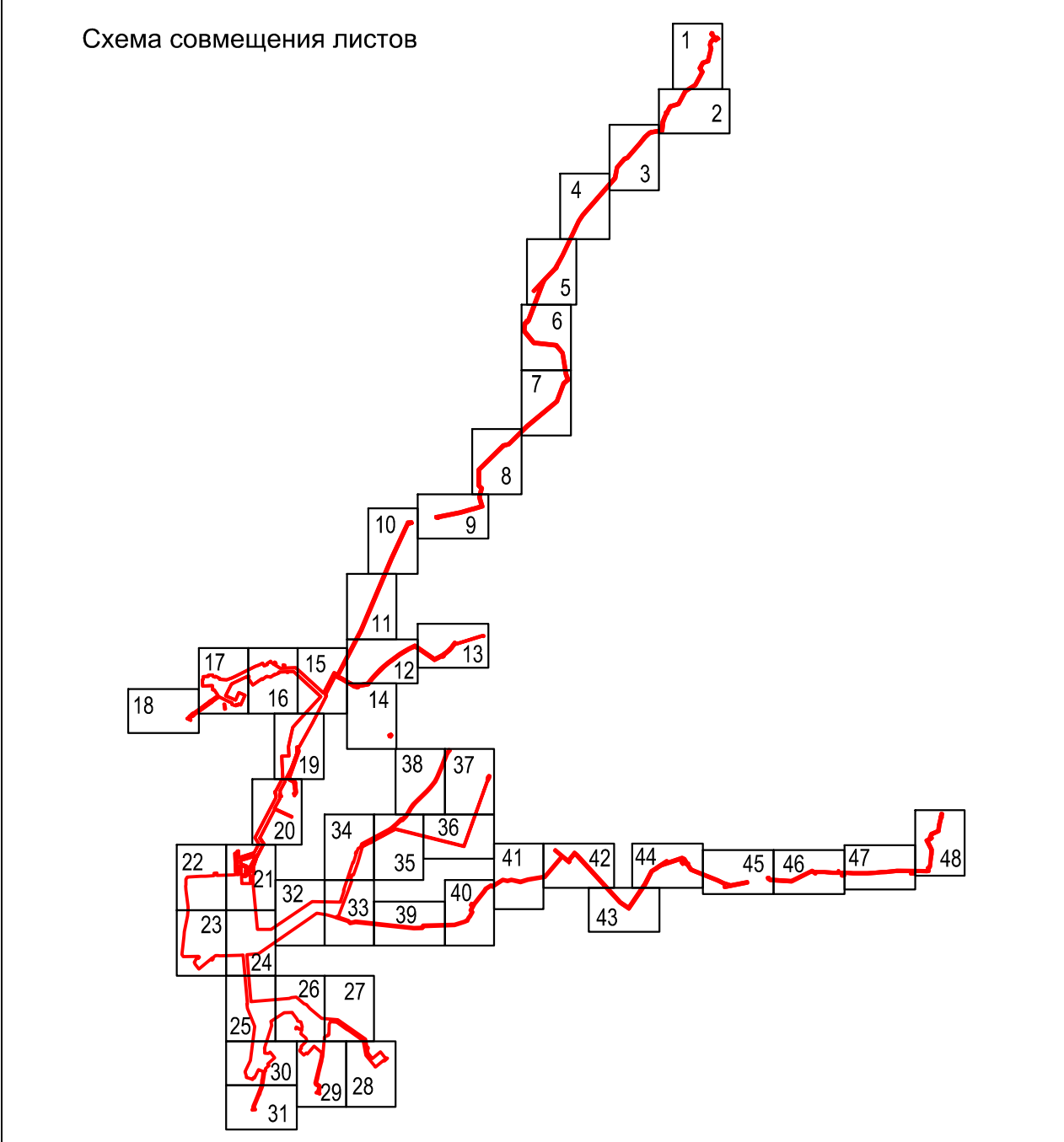
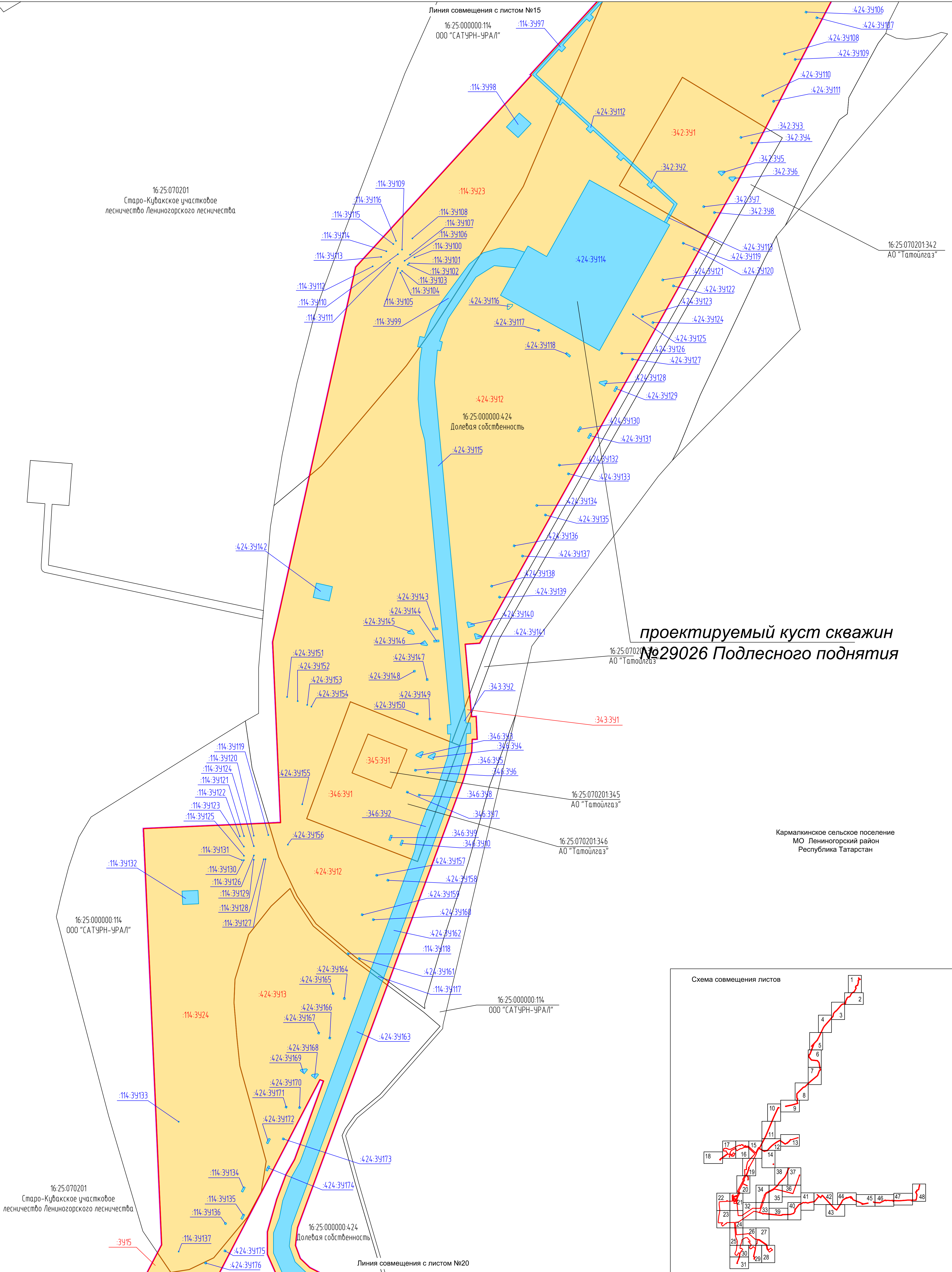
Согласовано	
Взам. инв. N	
Подпись и дата	
Инв. N подл.	

						ПМТ		
						СВН-3200-ЕН		
Изм.	Колуч.	Лист	Наок.	Подпись	Дата	Проект планировки территории, содержащий проект межевания территории	Стандия	Лист
Разраб.	Тухватуллин	17	0119		0119		П	49
Проб.	Шаймурова	17	0119		0119			
Нач. отд.	Масич	17	0119		0119			
Н. контр.	Шаймурова	17	0119		0119	Чертеж межевания территории	000 №	
ГИП	Янгиров	17	0119		0119		"Уралтрубопробудстройпроект"	



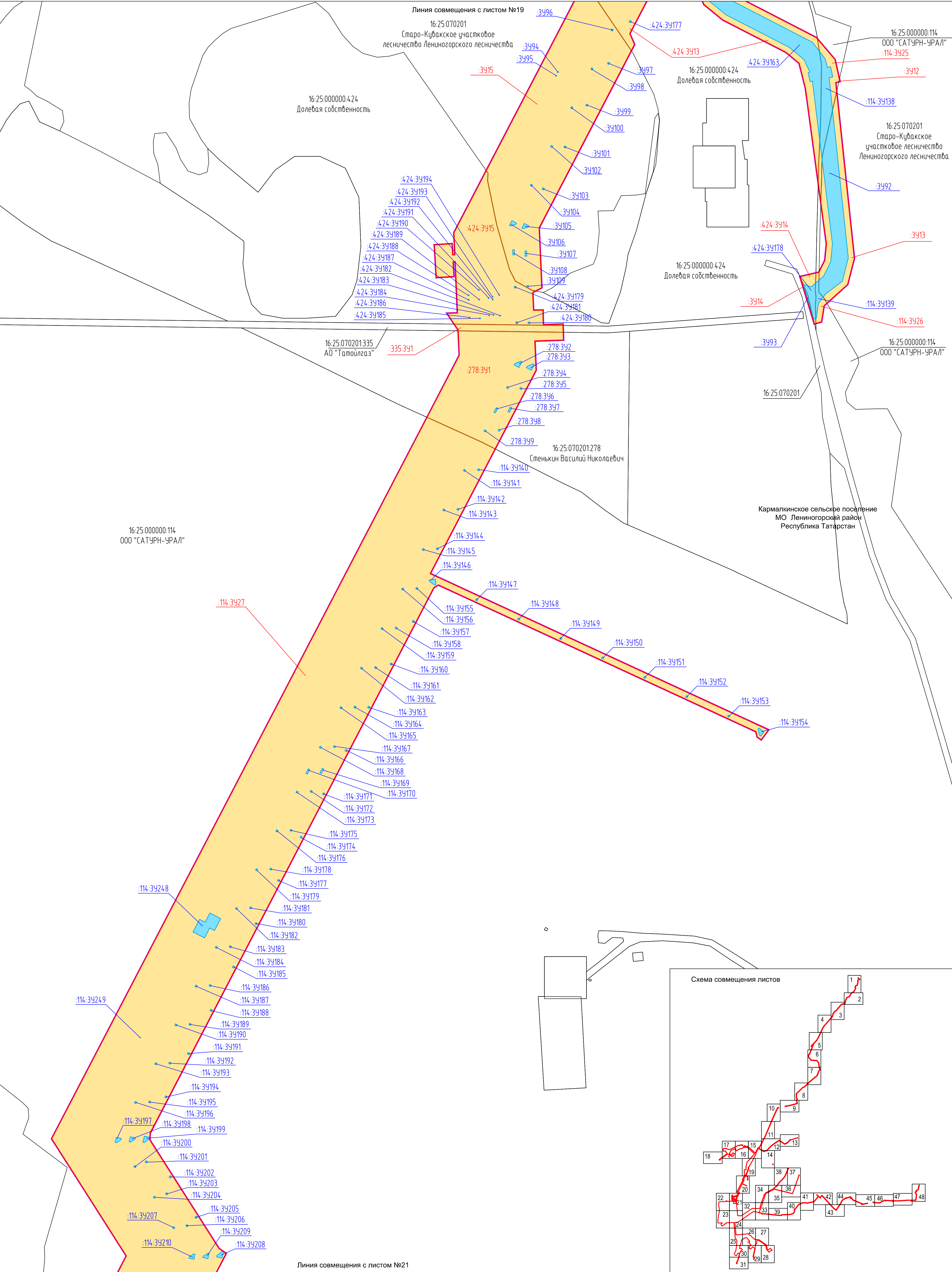
Условные обозначения представлены на Листе № 49;
Каталог координат характерных точек красных линий представлены на Листе № 49

						ПМТ			
						СВН-3200-ЕН			
Изм.	Колуч.	Лист	Ндок	Подпись	Дата	Проект планировки территории, содержащий проект межевания территории	Стандия	Лист	Листов
Разраб.	Тухтагуллин			<i>Тухтагуллин</i>	01.19				
Проб.	Шайнурова			<i>Шайнурова</i>	01.19		П	18	49
Нач. отд.	Масич			<i>Масич</i>	01.19				
Н. контр.	Шайнурова			<i>Шайнурова</i>	01.19	Чертеж межевания территории	000 п/с "Уралтрубопроводстройпроект"		
ГИП	Янзехов			<i>Янзехов</i>	01.19				



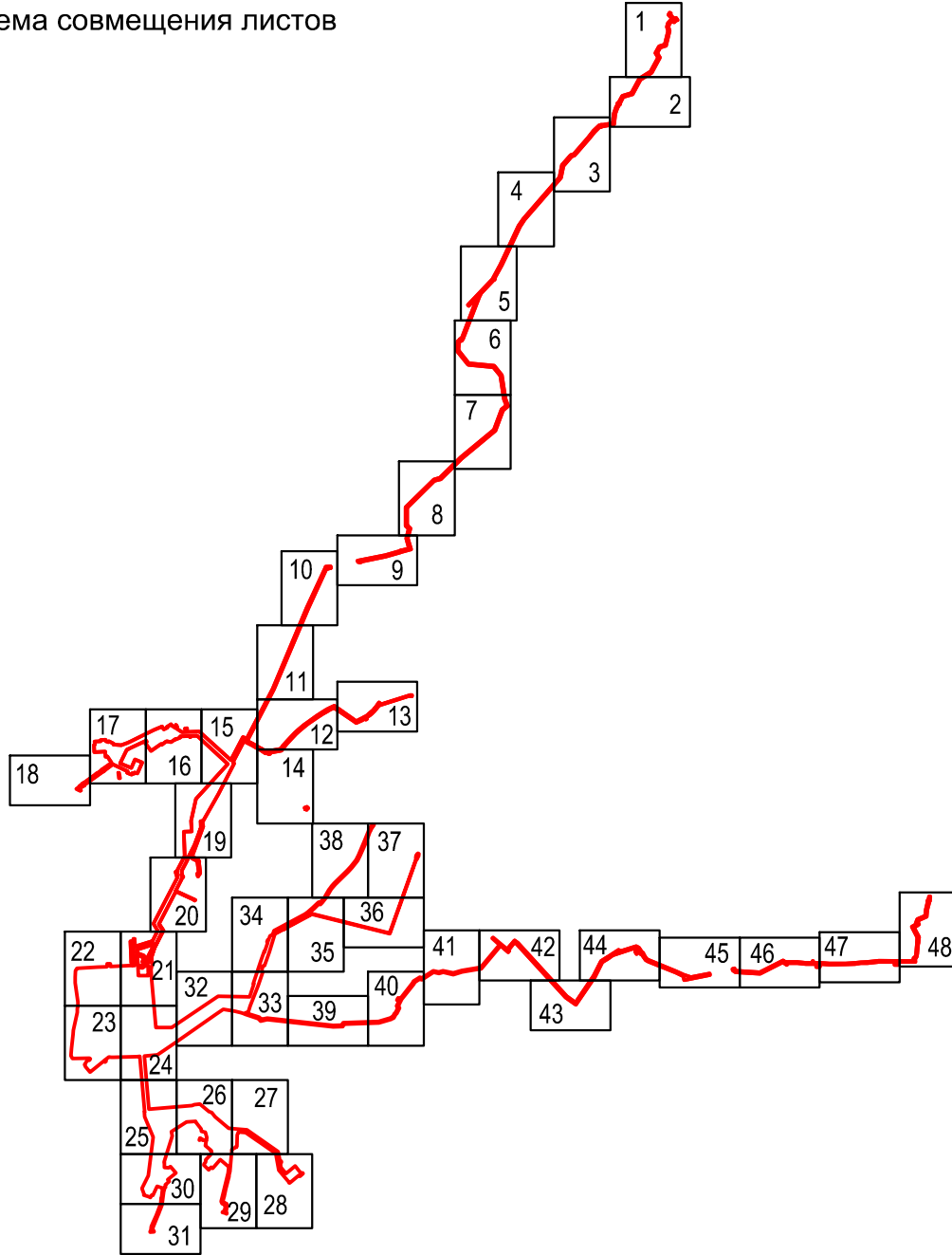
Условные обозначения представлены на Листе № 49;
Каталог координат характерных точек красных линий представлены на Листе № 49

						ПМТ		
						СВН-3200-ЕН		
Изм.	Кол-во	Лист	Наим.	Подпись	Дата	Проект планировки территории, содержащий проект межевания территории	Стандия	Лист
Разраб.	Тухватуллин	0119					П	49
Проб.	Шайнурова	0119						
Нач. опд.	Масич	0119						
Н. контр.	Шайнурова	0119				Чертеж межевания территории	ООО Пф	
ГИП	Янгиров	0119					"Уралтрубопробудстройпроект"	



Условные обозначения представлены на Листе № 49;
Каталог координат характерных точек красных линий представлены на Листе № 49

Схема совмещения листов



						ПМТ				
						СВН-3200-ЕН				
Изм.	Колуч	Лист	Модк	Подпись	Дата	Проект планировки территории, содержащий проект межевания территории	Стадия	Лист	Листов	
Разраб.	Тухватуллин	1		Тух	01.19		П	20	49	
Проб.	Шаймурода	1		Шай	01.19					
Нач. отд.	Масич	1		Мас	01.19					
Н. контр.	Шаймурода	1		Шай	01.19	Чертеж межевания территории	ООО ПФ "Уралтрансстройпроект"			
ГИП	Янгиров	1		Янг	01.19					

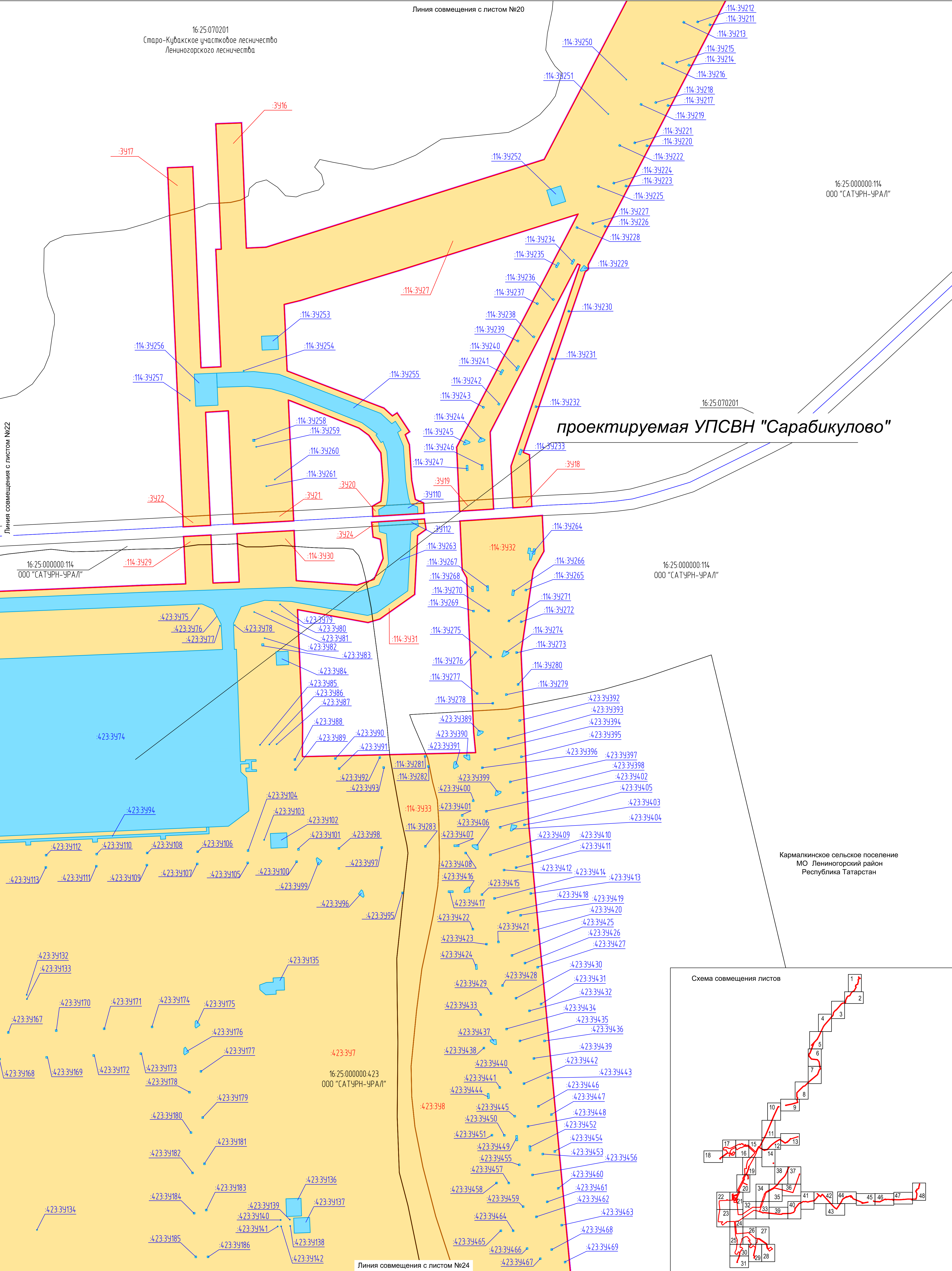
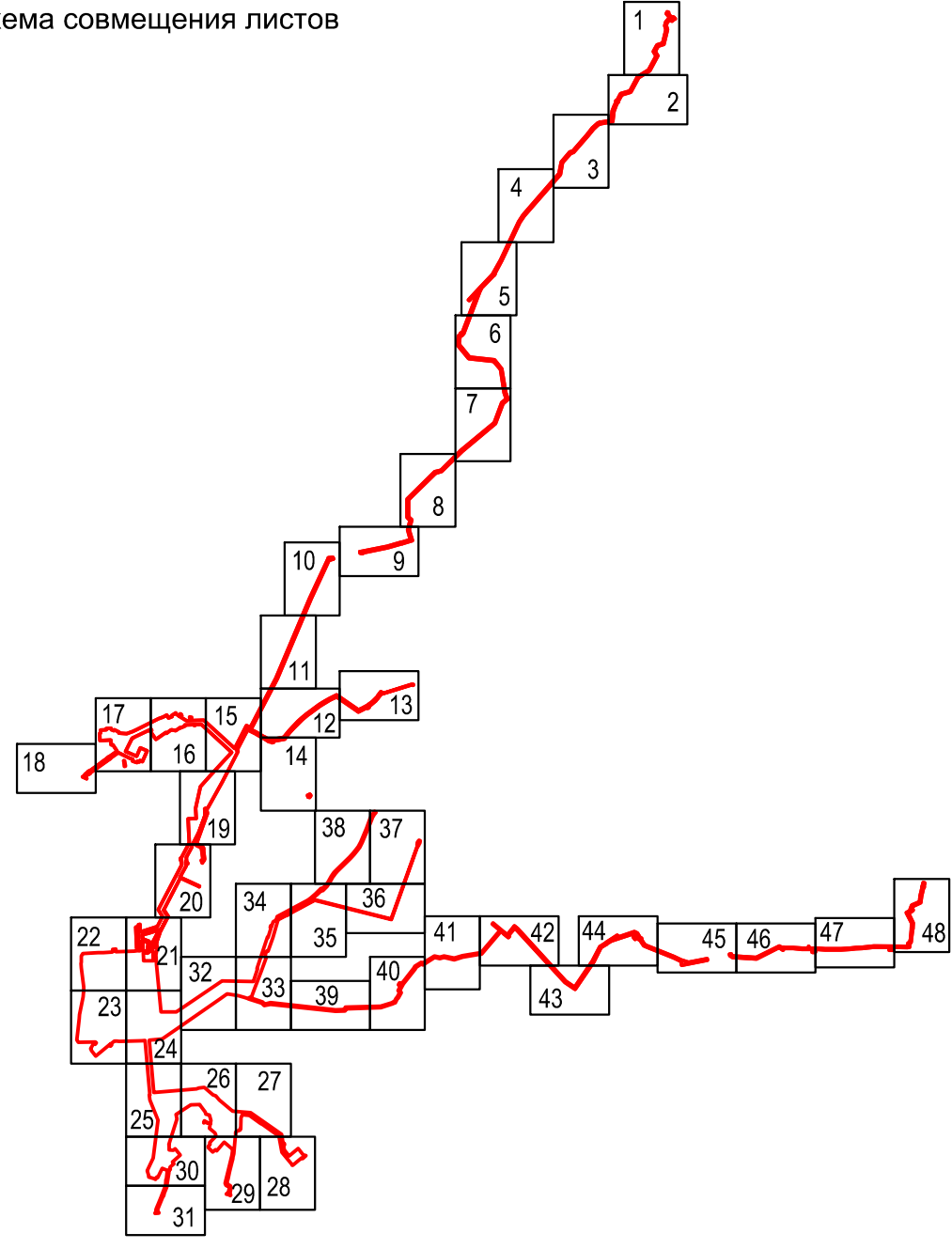


Схема совмещения листов



Условные обозначения представлены на Листе № 49;
Каталог координат характерных точек красных линий представлены на Листе № 49

						ПМТ		
						СВН-3200-ЕН		
Изм.	Кол-во	Лист	№док	Подпись	Дата	Проект планировки территории, содержащий проект межевания территории	Стандия	Лист
Разраб.	Тухватуллин	0119			0119		П	21
Проб.	Шайнурова	0119			0119			49
Нач. отд.	Масич	0119			0119			
Н. контр.	Шайнурова	0119			0119	Чертеж межевания территории	000 ПП	
ГИП	Янгиров	0119			0119		"Уралтрубопробудстройпроект"	

Линия совмещения с листом №22

Кармалкинское сельское поселение
МО Лениногорский район
Республика Татарстан

проектируемая БМХВП "Сарабикулово"

проектируемый куст скважин №27000

16:25:000000:423
000 "САТУРН-УРАЛ"

423:34121

16:25:000000:391
Мичуринское сельское поселение

Схема совмещения листов

:391:348

No 27012

000:433
твенность

проектируемый куст скважин №27008

Мичуринское сельское поселение
МО Лениногорский район
Республика Татарстан

Условные обозначения представлены на Листе № 49;
Каталог координат характерных точек красных линий представлены на Листе № 49

						ПМТ			
						СВН-3200-ЕН			
Изм.	Колуч	Лист	Ндок	Подпись	Дата	Проект планировки территории, содержащий проект межевания территории	Стация	Лист	Листов
Разраб.		Трухатупилин		<i>Трухатупилин</i>	01.19		П	23	49
Проф.		Шайнцроба		<i>Шайнцроба</i>	01.19				
Нач. отд.		Масач		<i>Масач</i>	01.19				
Н. контр.		Шайнцроба		<i>Шайнцроба</i>	01.19	Чертеж межевания территории	000 Пф "Уралтрудиропдростройпроект"		
ГИП		Янгироб		<i>Янгироб</i>	01.19				

Пиния совмещения с пистом №24

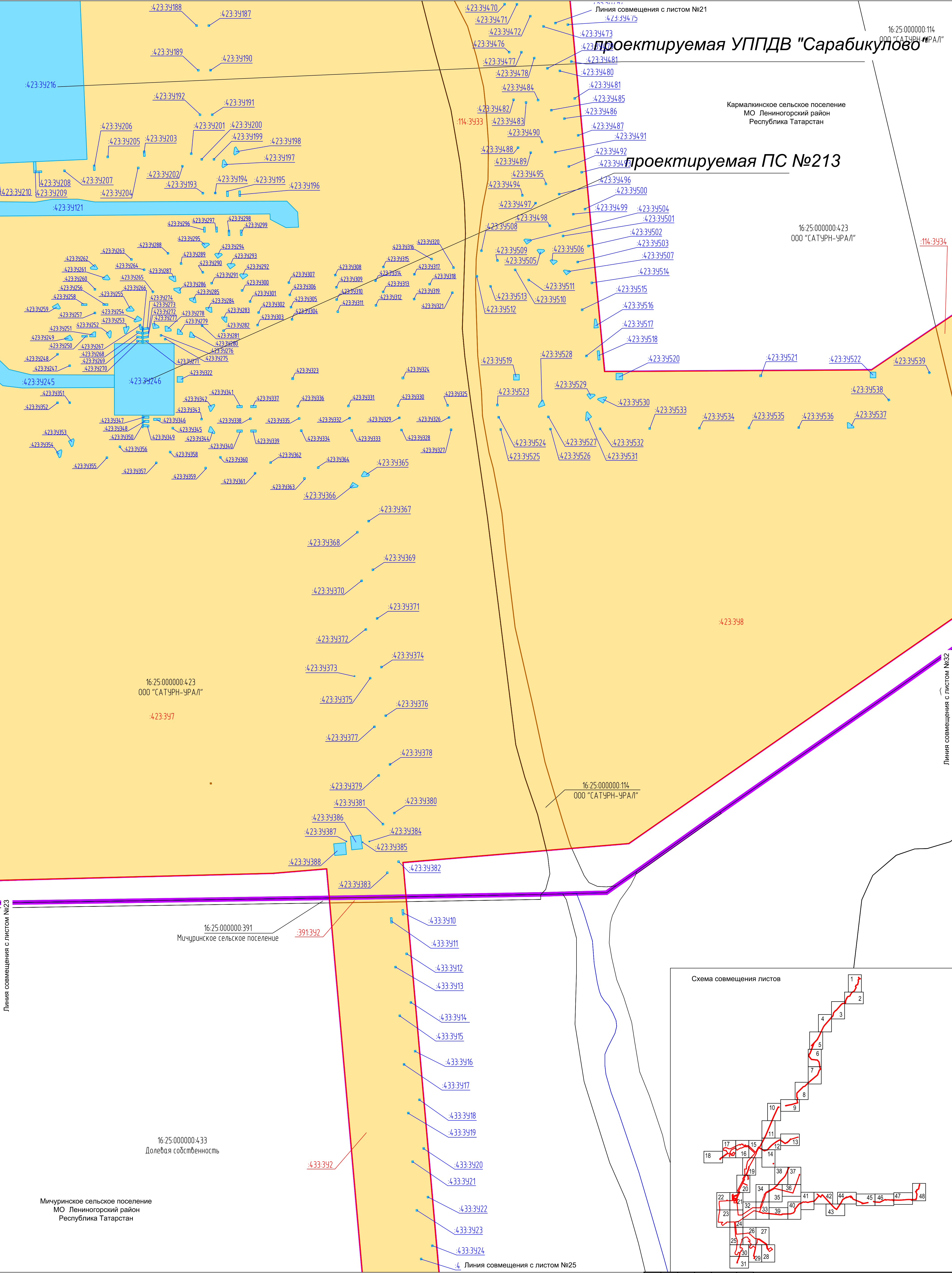
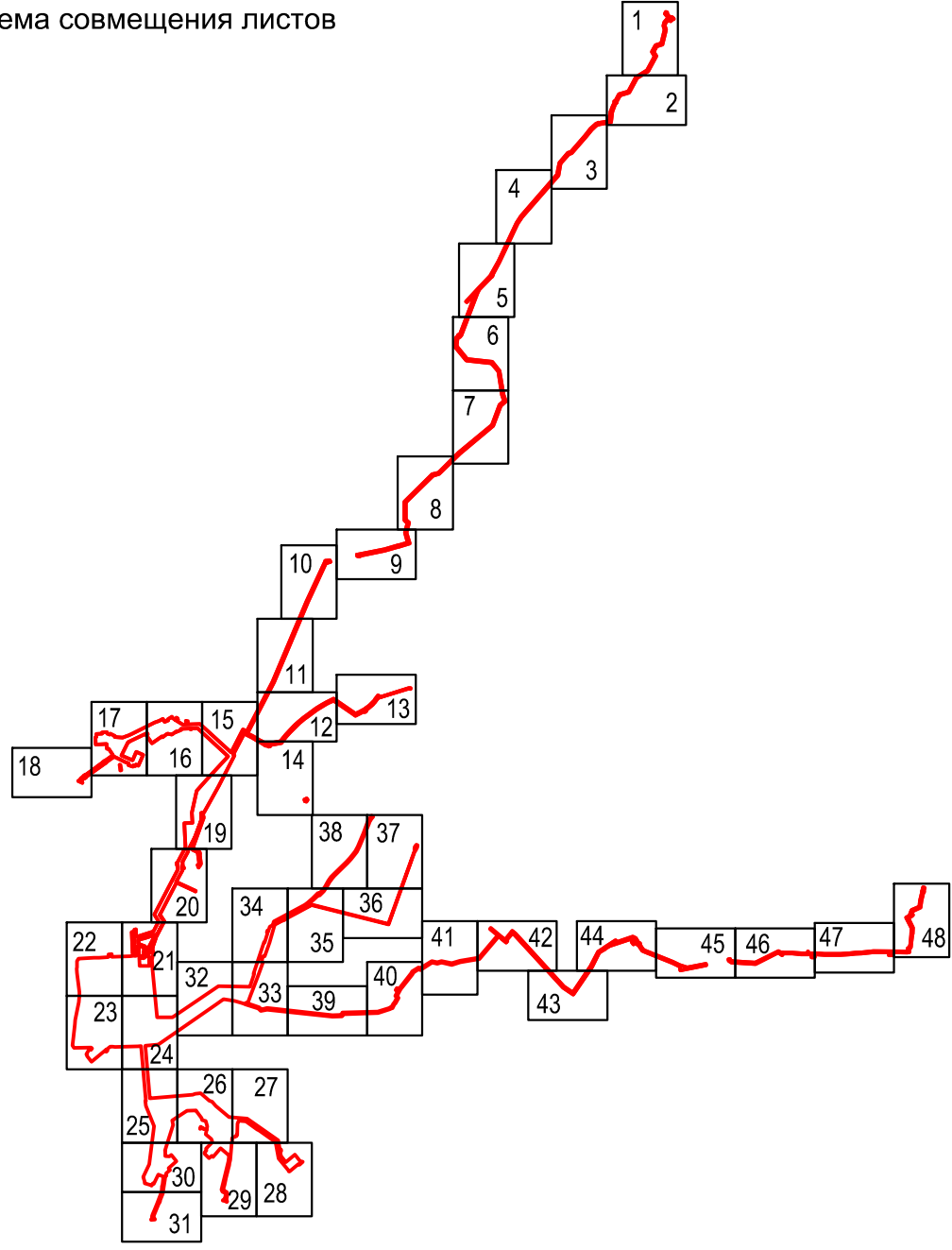


Схема совмещения листов



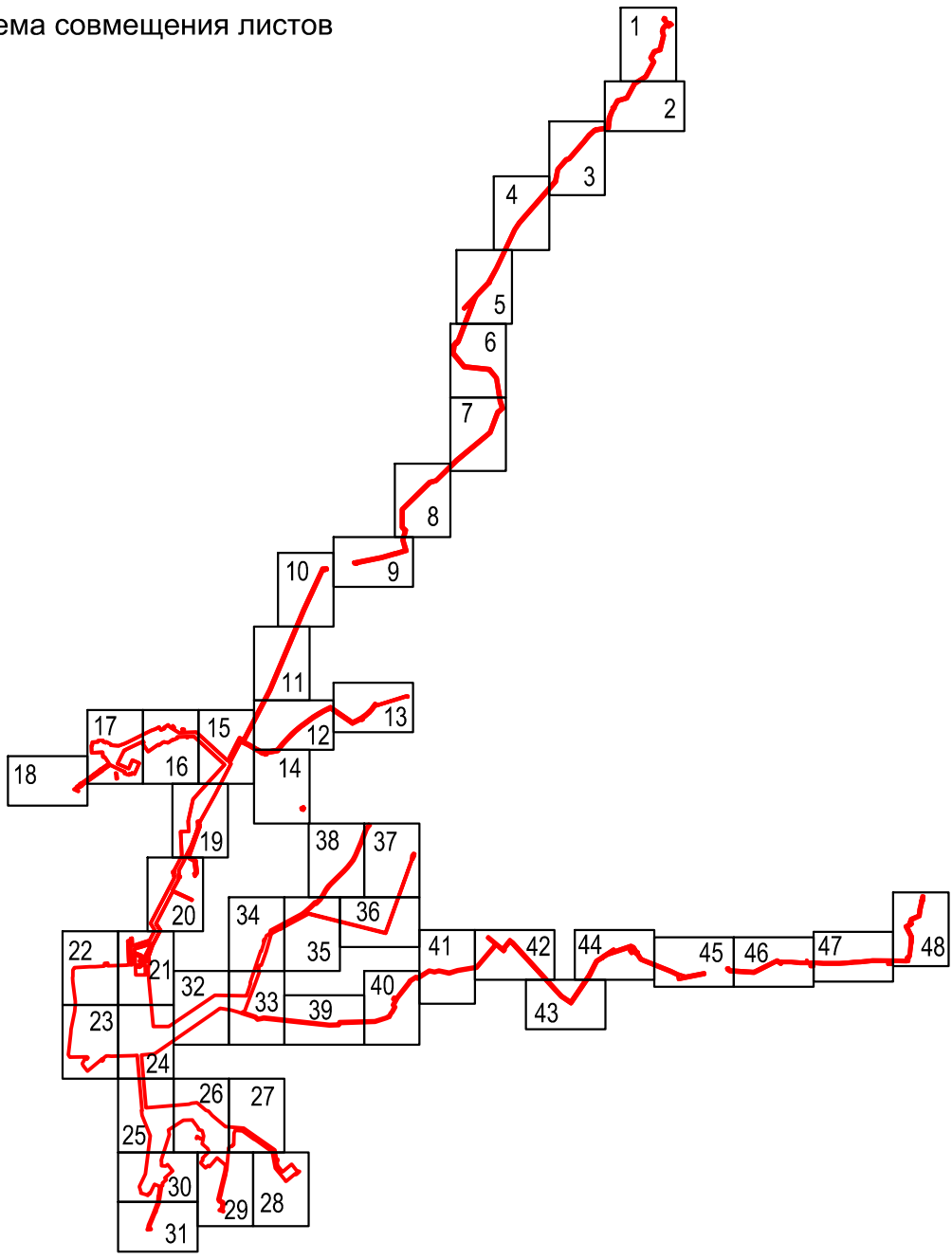
Условные обозначения представлены на Листе № 49;
Каталог координат характерных точек красных линий представлены на Листе № 49

						ПМТ		
						СВН-3200-ЕН		
Изм.	Кол-во	Лист	Наим.	Подпись	Дата	Проект планировки территории, содержащий проект межевания территории	Стандия	Лист
Разраб.	Тухватуллин	0119	Шаймурова	Шаймурова	0119		П	24
Нач. отд.	Масч	0119	Масч	Масч	0119			49
Н. контр.	Шаймурова	0119	Шаймурова	Шаймурова	0119	Чертеж межевания территории	000 ПП "Уралтрубопробудстройпроект"	
ГИП	Янгиров	0119	Янгиров	Янгиров	0119			

Линия совмещения с листом №24

Мичуринское сельское поселение
МО Лениногорский район
Республика Татарстан

Схема совмещения листов



Условные обозначения представлены на Листе № 49;
Каталог координат характерных точек красных линий представлены на Листе № 49

						ПМТ		
						СВН-3200-ЕН		
Изм.	Колуч	Лист	Наок	Подпись	Дата	Проект планировки территории, содержащий проект межевания территории	Стандия	Лист
Разраб.	Тухватуллин	1			01.19		П	25
Проб.	Шайнурова	2			01.19			49
Нач. отд.	Масич							
Н. контр.	Шайнурова				01.19	Чертеж межевания территории	000 Пф	
ГИП	Янгиров				01.19		"Уралтрубопробудстройпроект"	

ф0401.dwg

Формат А1

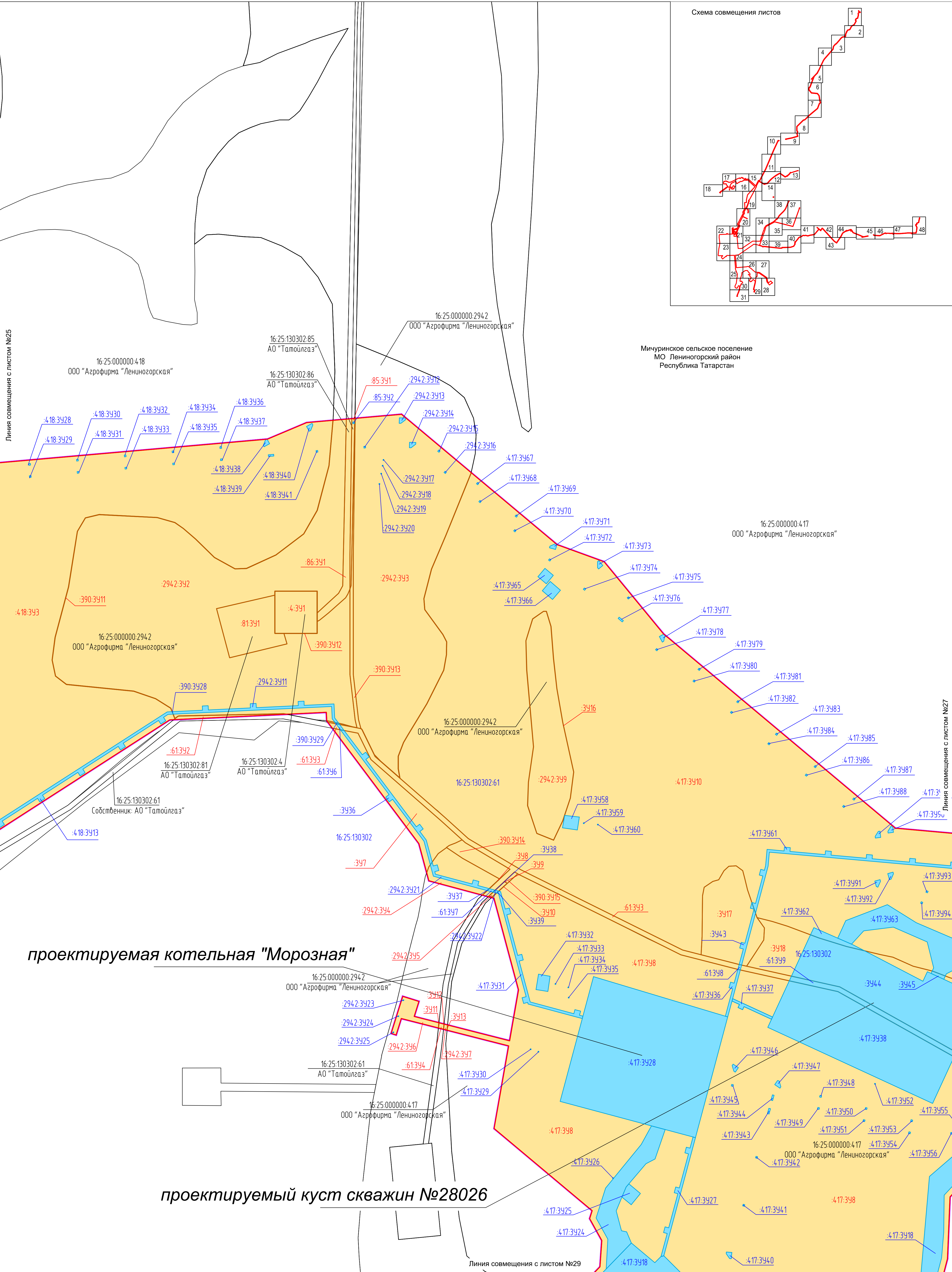
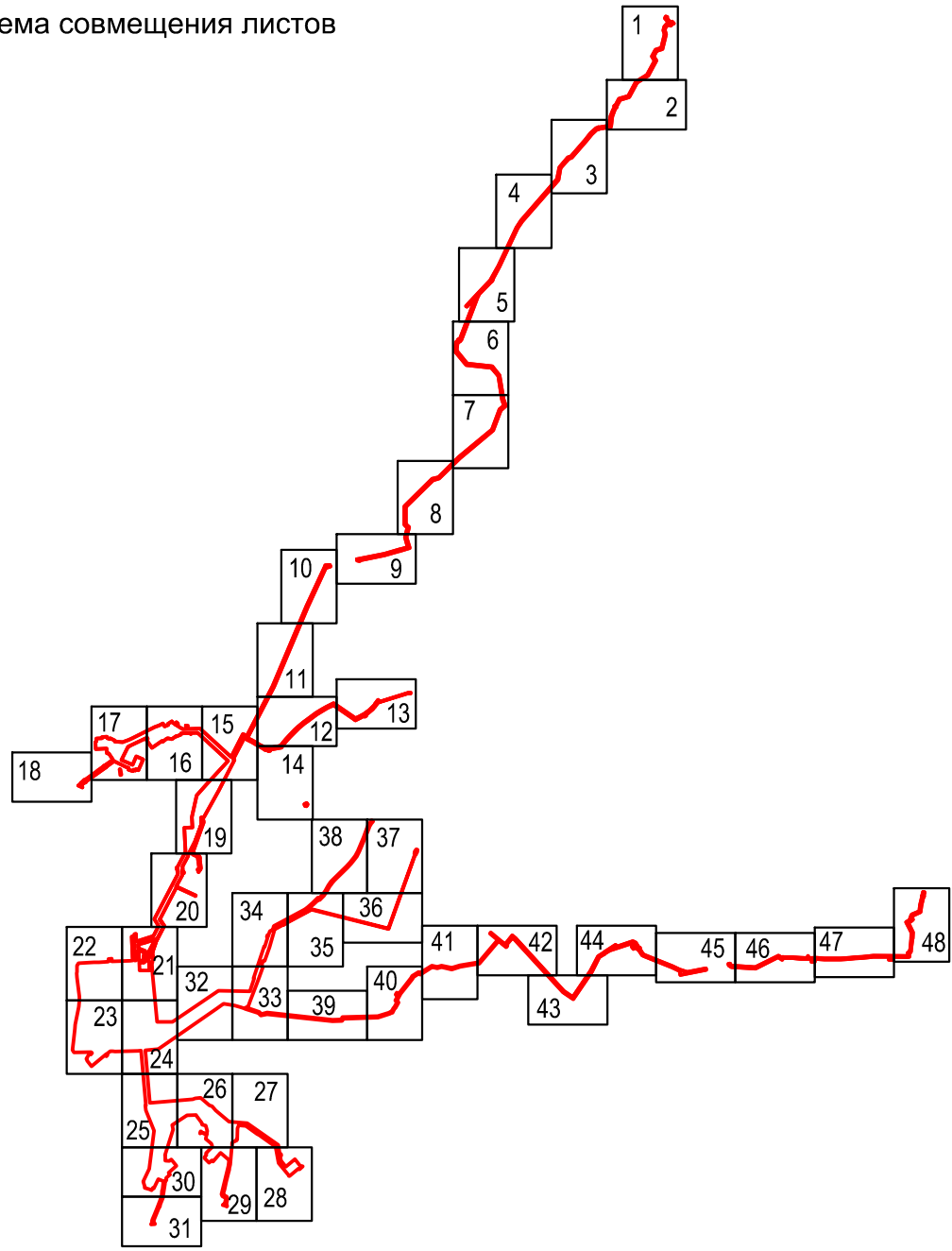


Схема совмещения листов



Мичуринское сельское поселение
МО Лениногорский район
Республика Татарстан

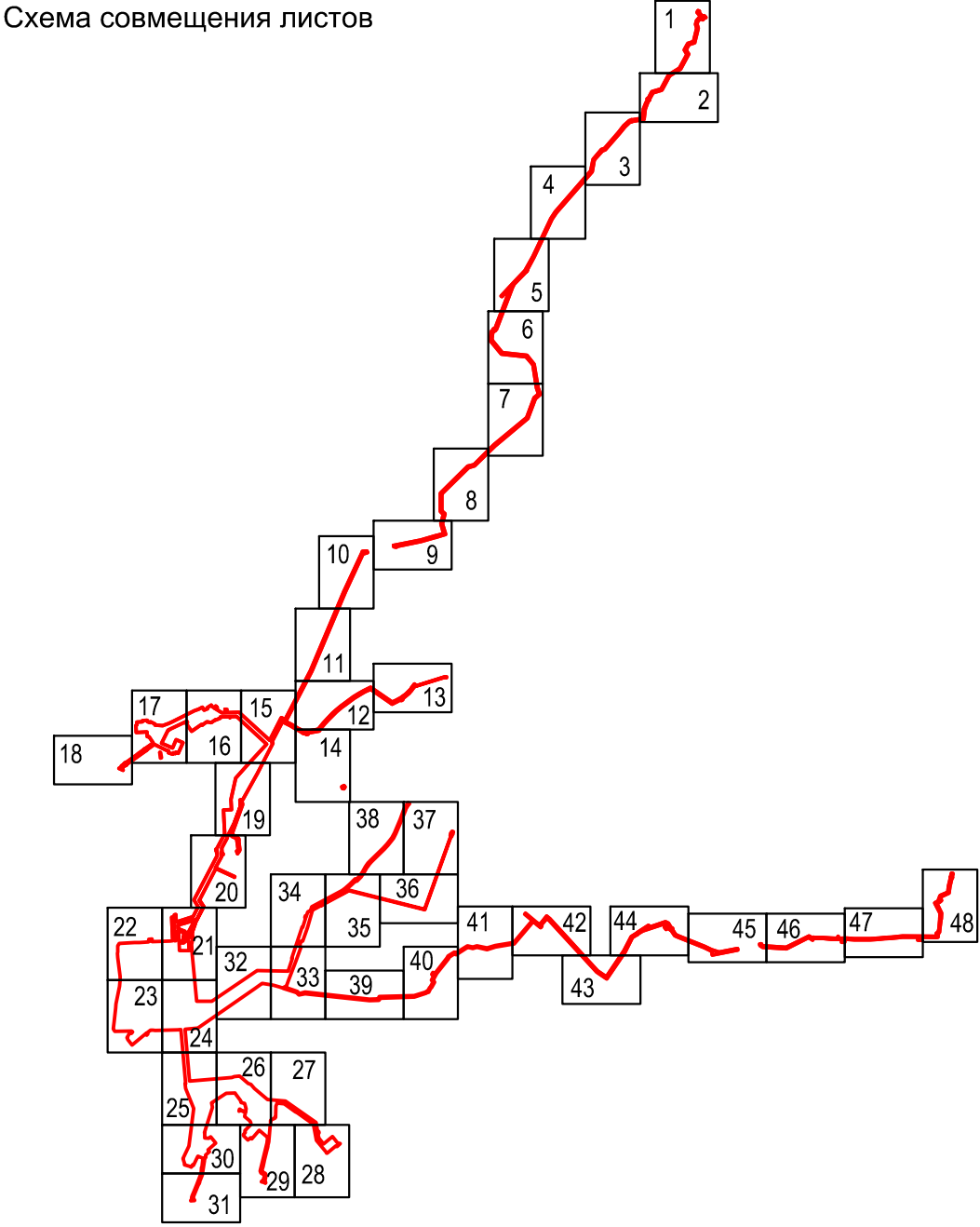
проектируемая котельная "Морозная"

проектируемый куст скважин №28026

Условные обозначения представлены на Листе № 49;
Каталог координат характерных точек красных линий представлены на Листе № 49

Согласовано	
Взам. инж. Н	
Подпись и дата	
Инв. № подл.	

						ПМТ		
						СВН-3200-ЕН		
Изм.	Колуч	Лист	Наок	Подпись	Дата	Проект планировки территории, содержащий проект межевания территории	Стандия	Лист
Разраб.	Тухватуллин	16	0119		0119		П	49
Проб.	Шаймурова	17	0119		0119			
Нач. опд.	Масич	18	0119		0119			
Н. контр.	Шаймурова	19	0119		0119	Чертеж межевания территории	000 Пф "Уралтрубопробудстройпроект"	
ГИП	Янгиров	20	0119		0119			



16:25:000000:417
000 "Агрофирма
"Лениногорская"

16:25:000000:390
Мичуринское сельское поселение

16:25:000000:417
000 "Агрофирма "Лениногорская"

16:25:000000:390
Мичуринское
сельское поселение

16:25:000000:390
Мичуринское сельское поселение

16:25:000000:418
000 "Агрофирма "Лениногорская"

16:25:000000:417
000 "Агрофирма "Лениногорская"

Мичуринское сельское поселение
МО Лениногорский район
Республика Татарстан

16:25:130302
3949 3919
3950

16:25:000000:417
000 "Агрофирма "Лениногорская"

Линия совмещения с листом №28 417:34124						ПМТ			
						СВН-3200-ЕН			
Изм.	Колуч	Лист	Наок	Подпись	Дата	Проект планировки территории, содержащий проект межевания территории	Стадия	Лист	Листов
Разраб.		Тухватуллин	1	01.19			П	27	49
Проб.		Шаймурова	2	01.19					
Нач. опд.		Масич	3	01.19					
Н. контр.		Шаймурова	4	01.19		Чертеж межевания территории	000 Пф "Уралтрубопробудстройпроект"		
ГИП		Янгиров	5	01.19					

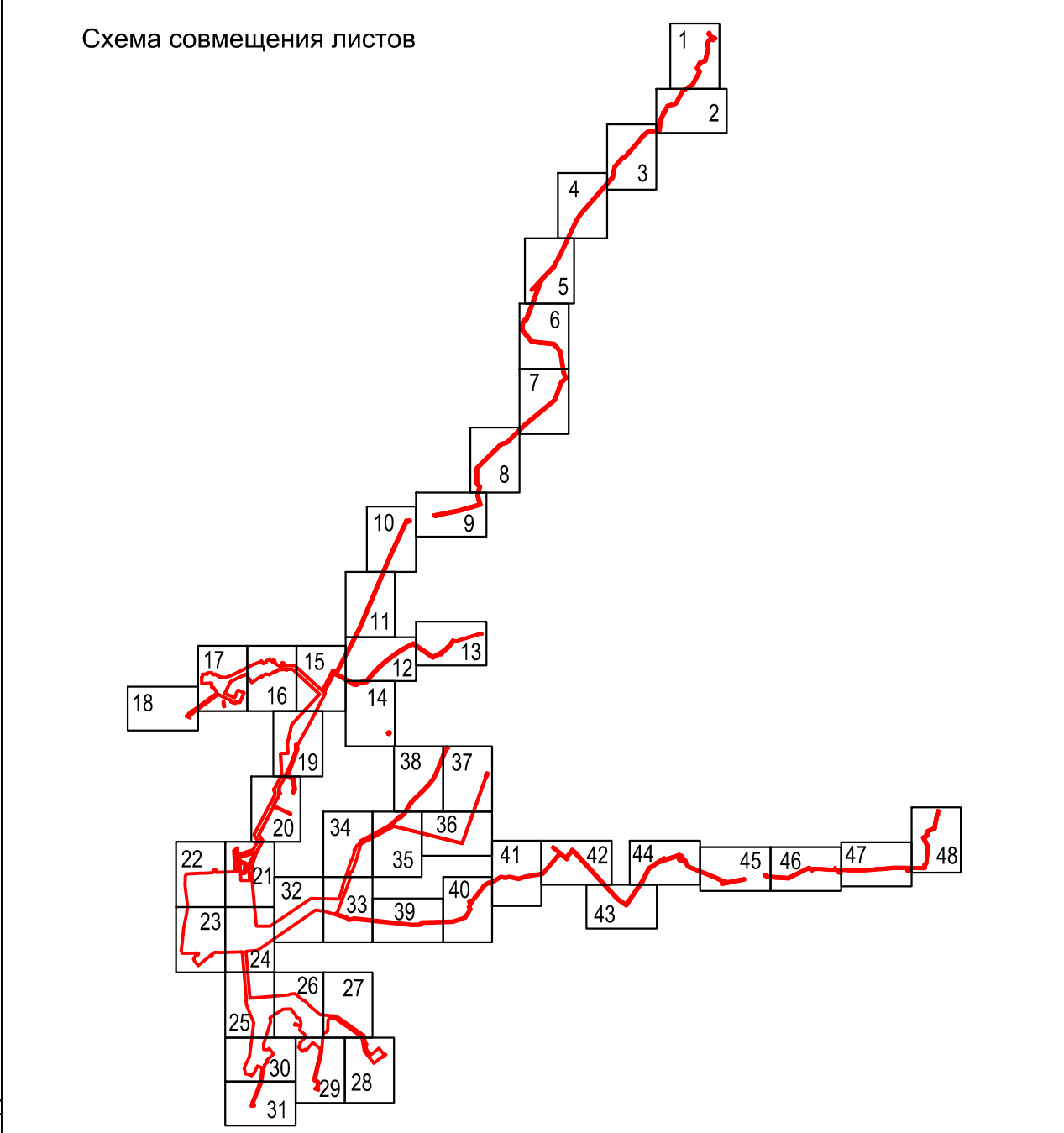
Согласовано

Взам. инж. Н

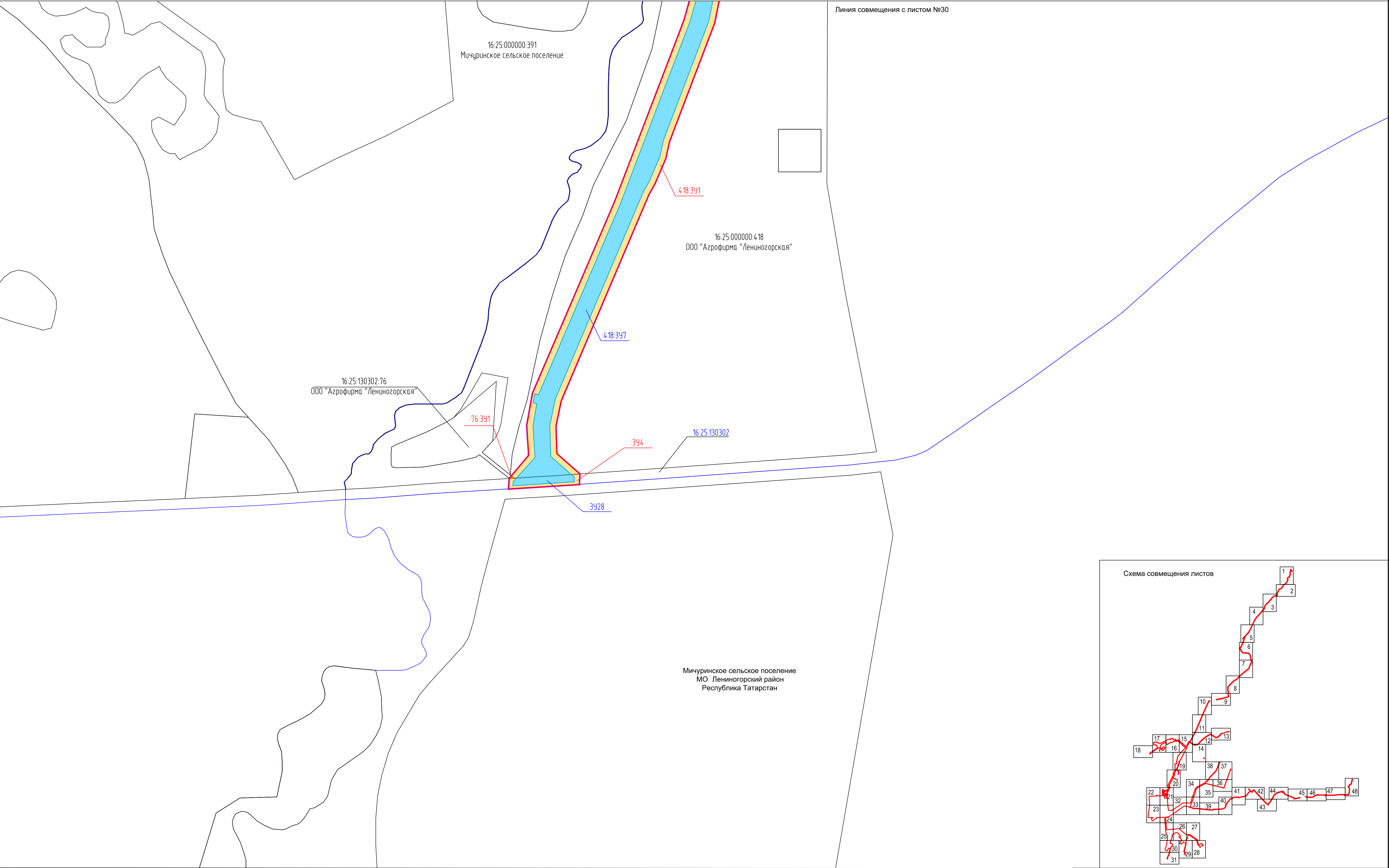
Подпись и дата

Мех. Н. подл.

Условные обозначения представлены на Листе № 49;
Каталог координат характерных точек красных линий представлены на Листе № 49

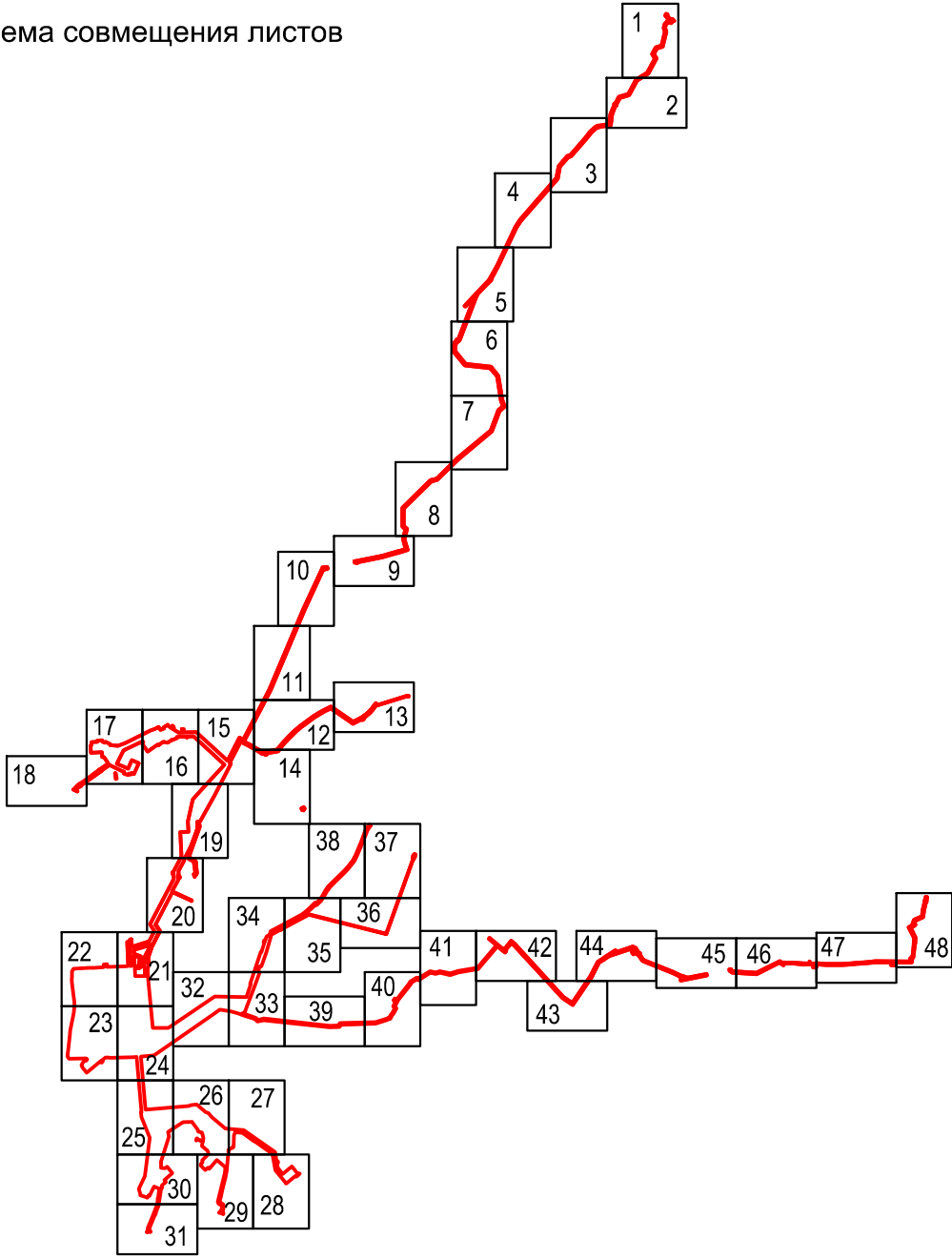


						ПМТ			
						СВН-3200-ЕН			
Изн.	Колуч.	Лист	Идок	Подпись	Дата	Проект планировки территории, содержащий проект межевания территории	Страниц	Лист	Листов
Разраб.		Техзадание		<i>Иван</i>	01.19		П		
Проб.		Шайнурова		<i>Иван</i>	01.19			28	49
Нач. отд.		Масач		<i>Иван</i>	01.19				
Н. контр.		Шайнурова		<i>Иван</i>	01.19	Чертеж межевания территории	000 ПФ "Уралгипрогосподостройпроект"		
ТИП		Янгирова		<i>Иван</i>	01.19				



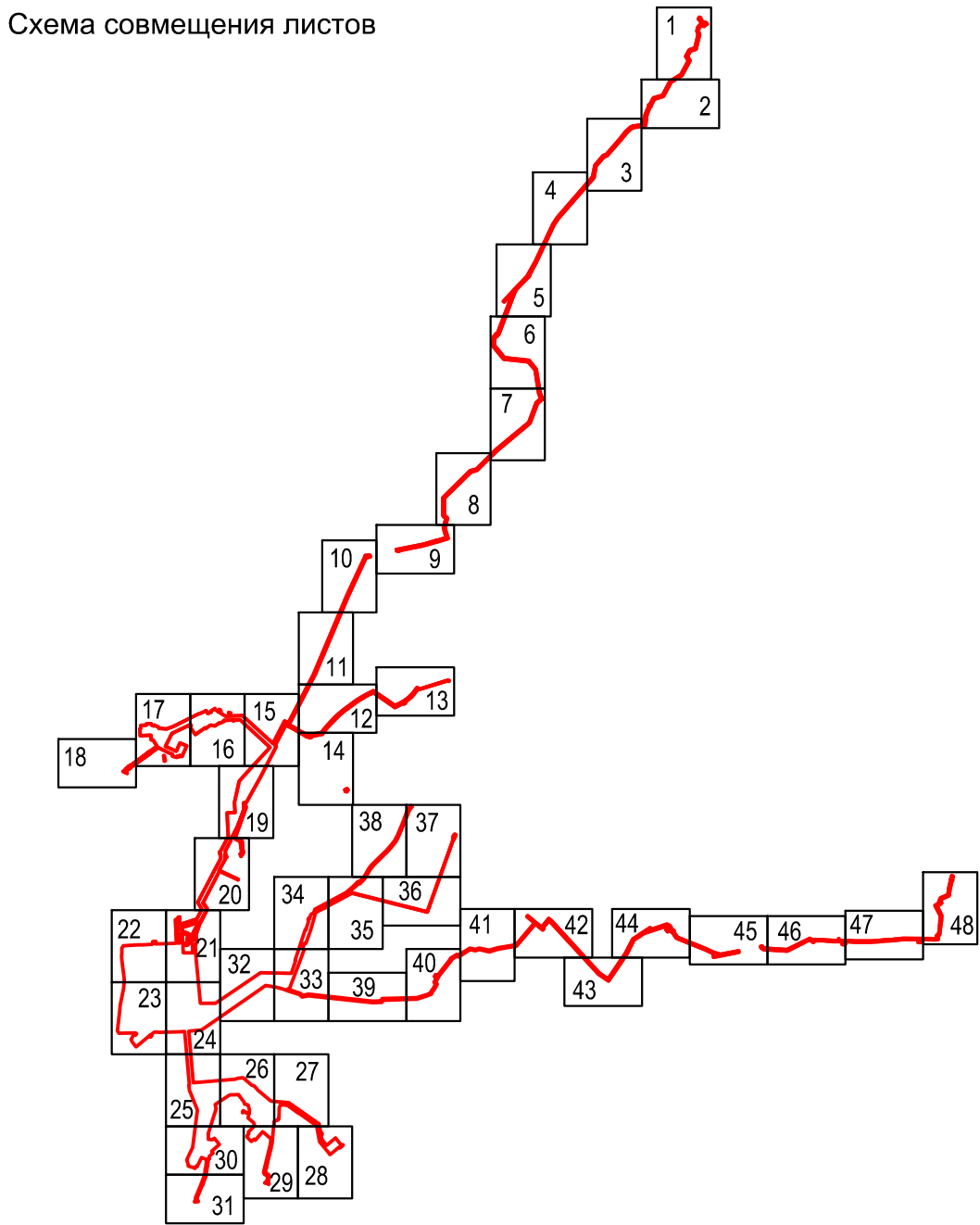
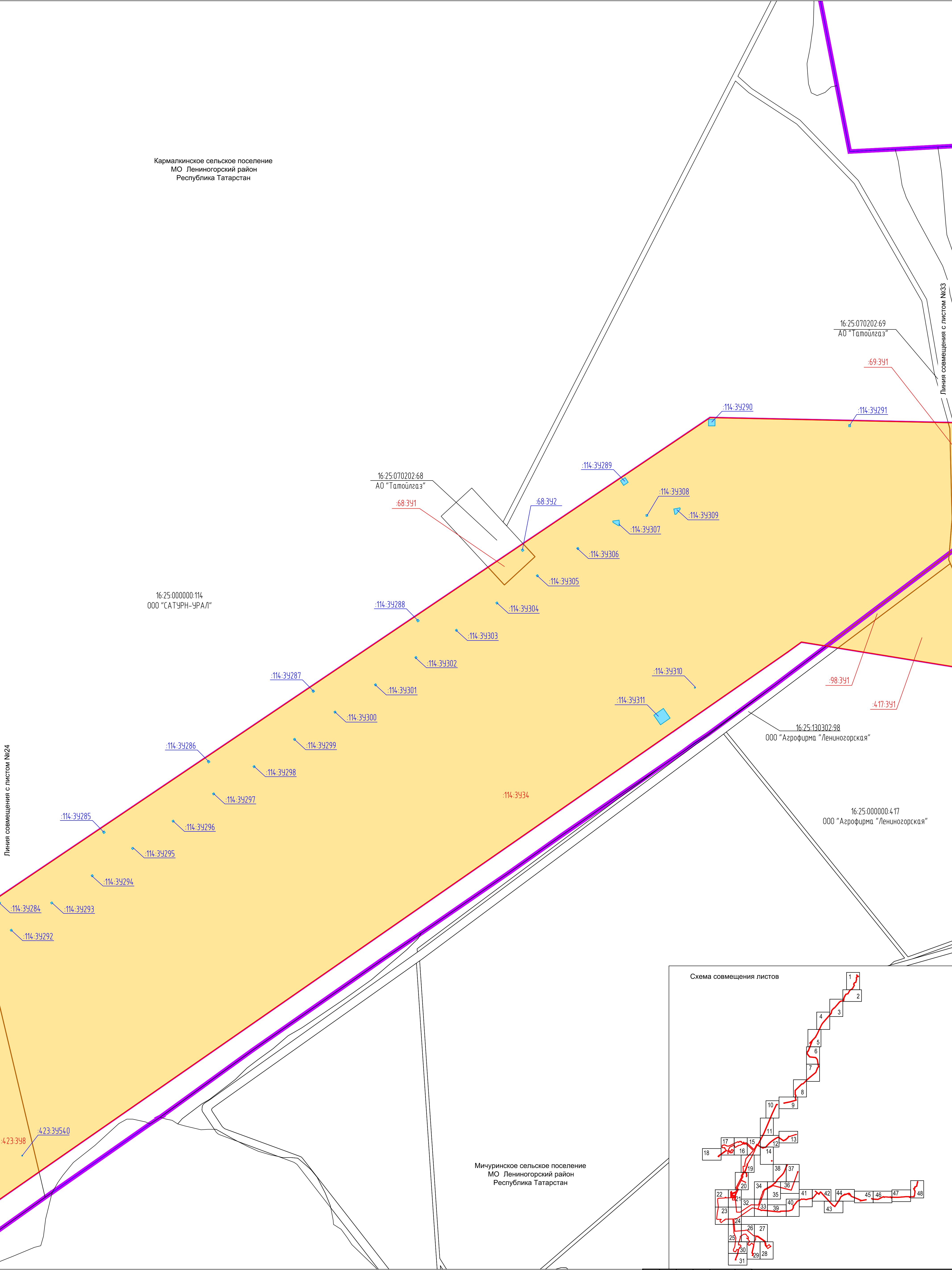
Линия совмещения с листом №30

Схема совмещения листов



Условные обозначения представлены на Листе № 49;
Каталог координат характерных точек красных линий представлены на Листе № 49

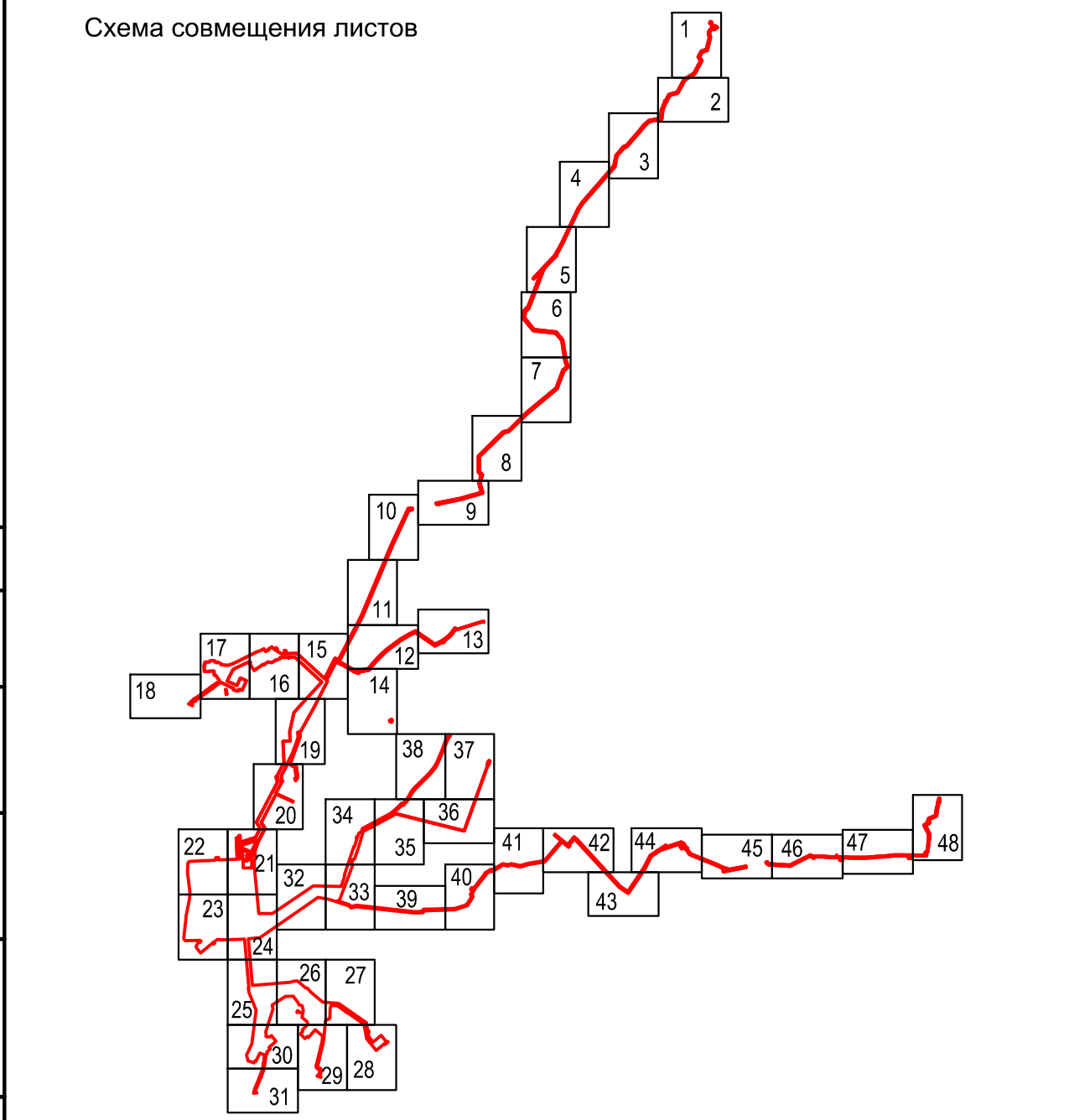
							ПМТ		
							СВН-3200-ЕН		
Изм.	Колуч.	Лист	Ндок	Подпись	Дата	Проект планировки территории, содержащий проект межевания территории	Стандия	Лист	Листов
Разраб.	Тухбатullин	0119					П	31	49
Проб.	Шаймурова	0119							
Нач. отд.	Масич	0119							
Н. контр.	Шаймурова	0119				Чертеж межевания территории	000 По "Уралтрубопробудстройпроект"		
ГИП	Янгиров	0119							



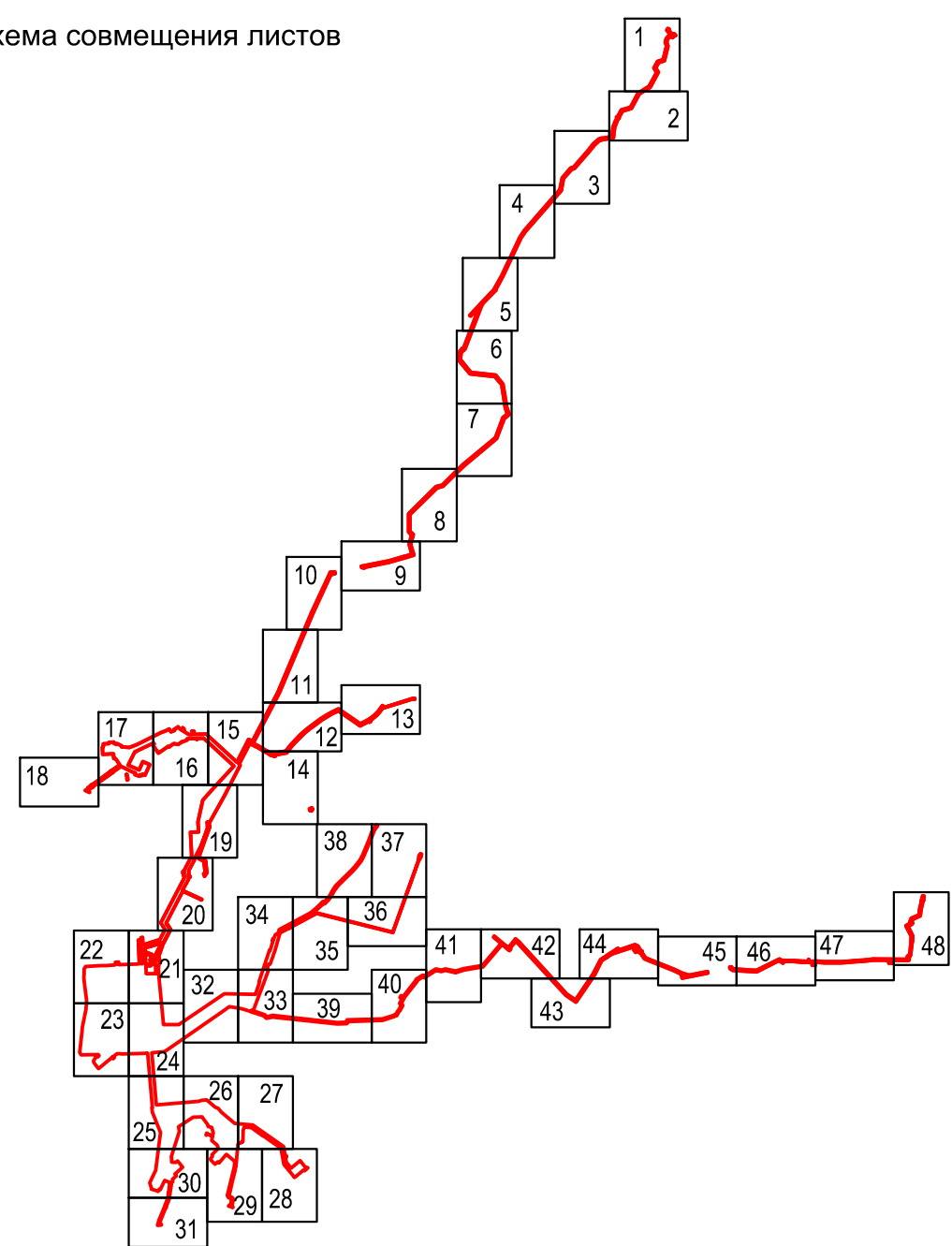
Условные обозначения представлены на Листе № 49;
Каталог координат характерных точек красных линий представлены на Листе № 49

							ПМТ		
							СВН-3200-ЕН		
Изм.	Колуч	Лист	Ндок	Подпись	Дата	Проект планировки территории, содержащий проект межевания территории	Стандия	Лист	Листов
Разраб.	Тухватуллин	7			01.19		П	32	49
Проб.	Шаймурова				01.19				
Нач. отд.	Масч				01.19	Чертеж межевания территории	ООО ПФ "Уралтрубопробудстройпроект"		
Н. контр.	Шаймурова				01.19				
ГИП	Янгиров				01.19				

Согласовано					
Взам. инж. Н					
Подпись и дата					
Инж. Н. Янгиров					



						ПМТ		
						СВН-3200-ЕН		
Изн.	Колуч.	Лист	Идок	Подпись	Дата			
Разраб.	Тихтадиулин			<i>Тихтадиулин</i>	01.09	Проект планировки территории, содержащий проект межевания территории	Стандарт	Лист
Проб.	Шайнурова			<i>Шайнурова</i>	01.09		П	33
Нач. отд.	Масич			<i>Масич</i>	01.09			49
Н. контр.	Шайнурова			<i>Шайнурова</i>	01.09	Чертеж межевания территории	000 ПФ	
ГИП	Янгирова			<i>Янгирова</i>	01.09		"Ура-планировочный-проект"	



Кармалкинское сельское поселение
МО Лениногорский район
Республика Татарстан

16:25:070202

: 34

: 34116

x: 3418

16:25:090401
 старо-Кубакское участковое лесничество
 Лениногорского лесничества

: 34115

24117

: 34114

: 34113

: 3'

: 3417

: 341

: 3416

16:25:090401

Старо-Кубакское участковое лесничество
Лениногорского лесничества

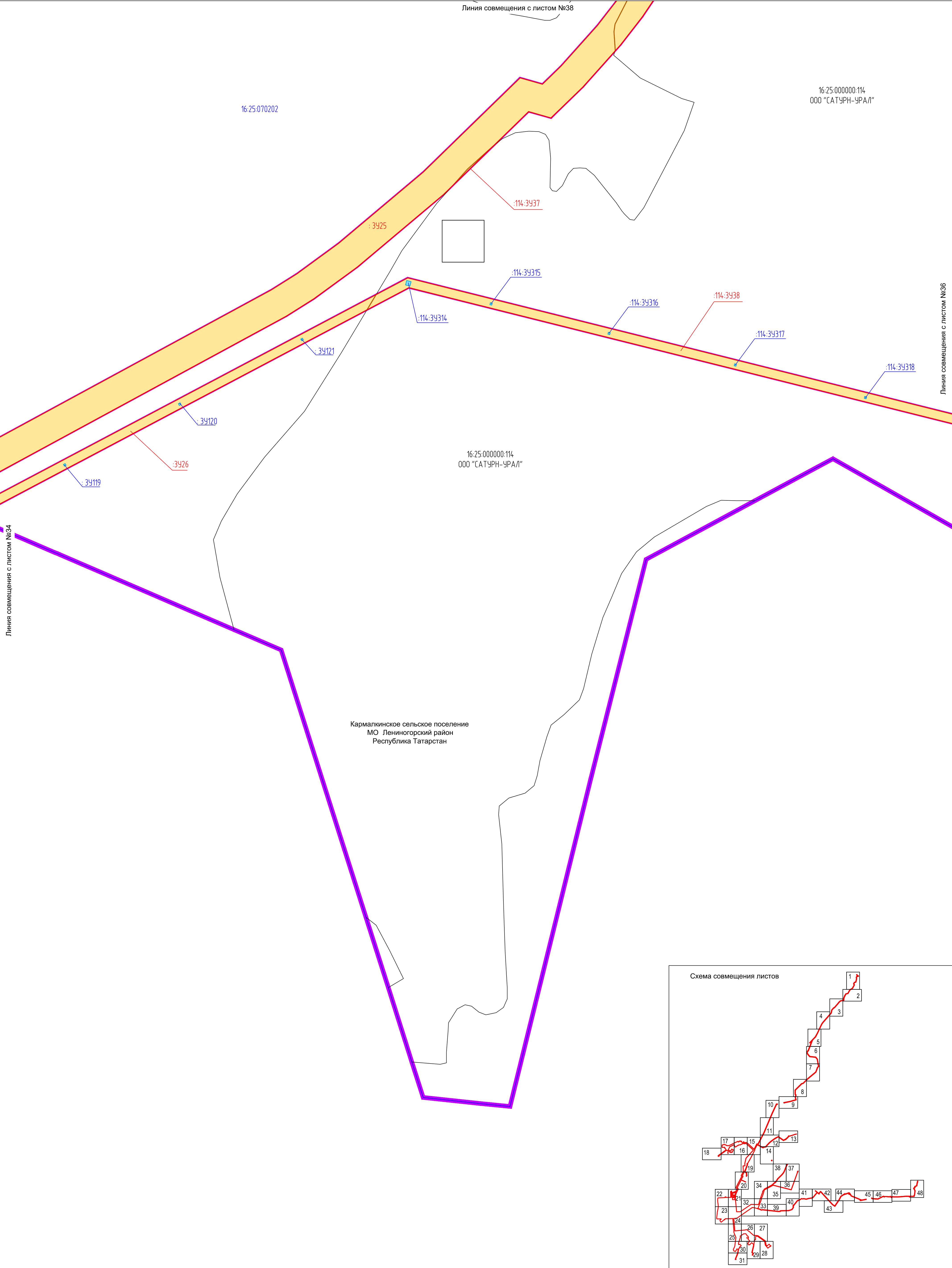
Линия совмещения с листом №33

Условные обозначения представлены на Листе № 49;
Каталог координат характерных точек красных линий представлены на Листе № 49

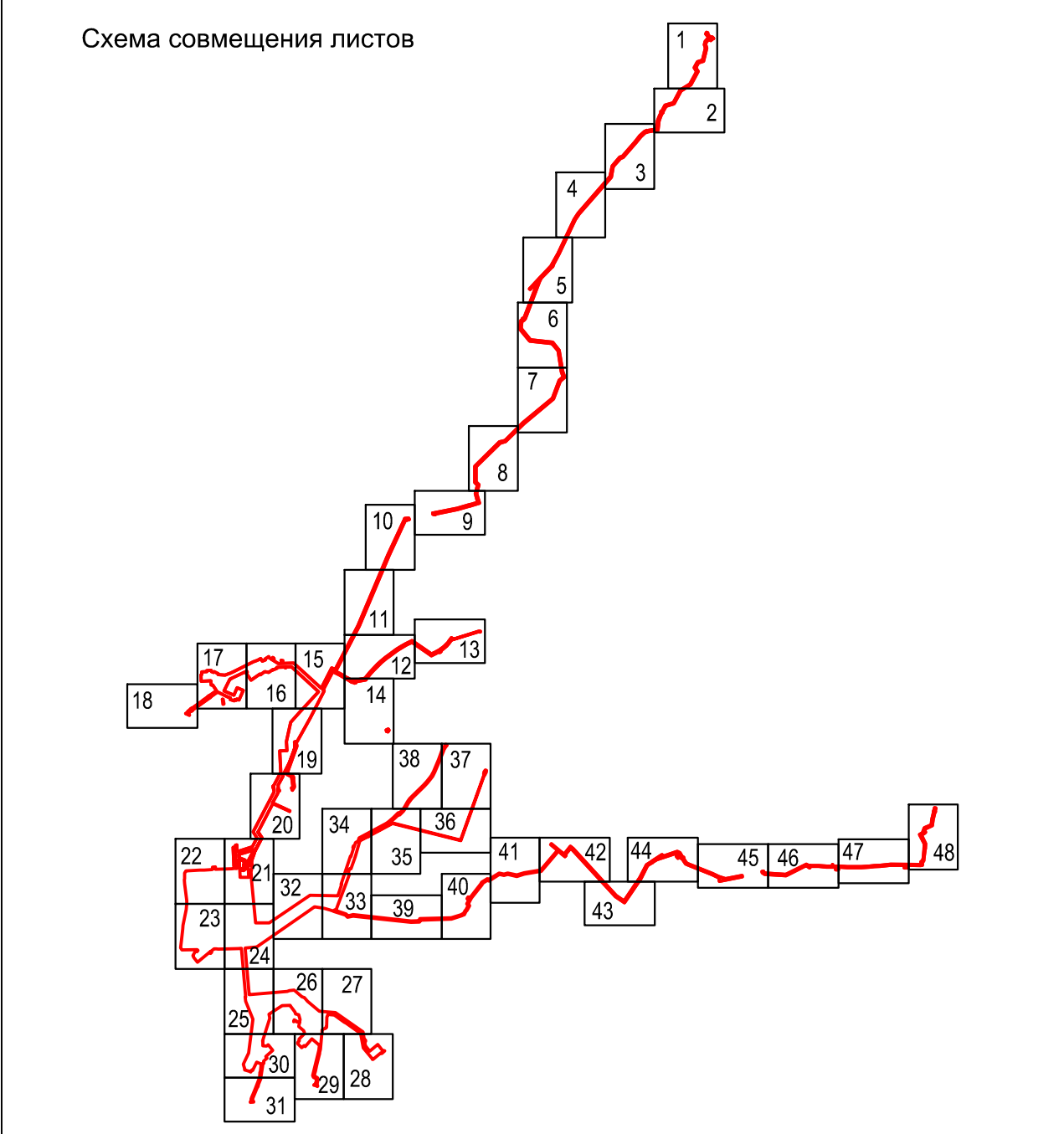
[illegible]

ფაშტ.ძეგ

Формат A1



Условные обозначения представлены на Листе № 49;
Каталог координат характерных точек красных линий представлены на Листе № 49



Согласовано			
Взам. инв. N			
Подпись и дата			
Инв. N подл.			

ПМТ							СВН-3200-ЕН		
Изм.	Колуч.	Лист	Ндок	Подпись	Дата		Проект планировки территории, содержащий проект межевания территории		
Разраб.	Тухватуллин	7		01.19			Стандия	Лист	Листов
Проб.	Шаймурова	1		01.19			П	35	49
Нач. отд.	Масуч	1		01.19			000 Пф "Уралтрубопробудстройпроект"		
Н. контр.	Шаймурова	1		01.19			Чертеж межевания территории		
ГИП	Янгиров	2		01.19			Формат А1		

Линия совмещения с листом №37

114:34330

:114:34329

:114:34328

:114:34327

16:25:000000:114
000 "САТУРН-УРАЛ"

:114:34326

:114:34324

:114:34325

\\:114:3438

:114:34319

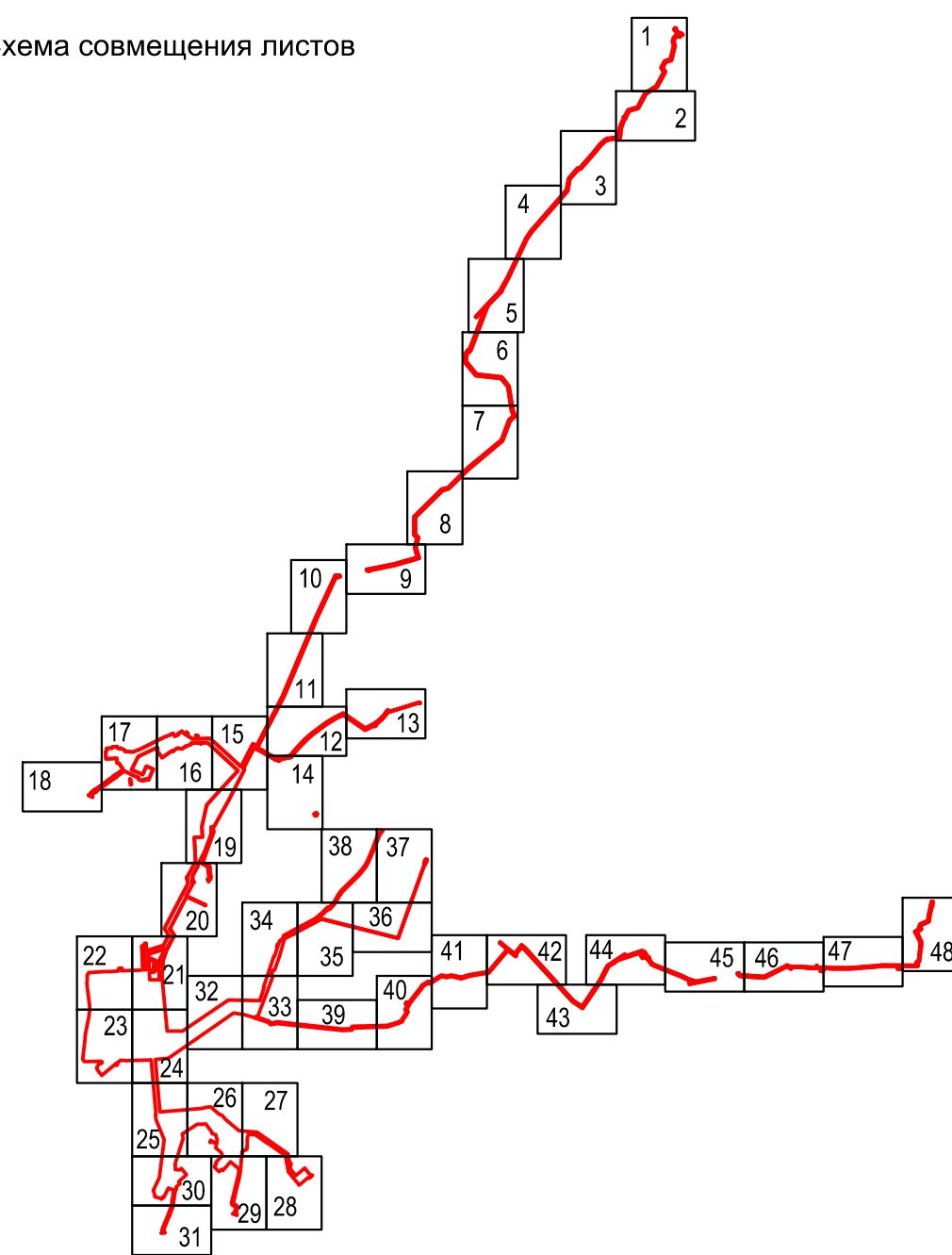
:114:34320

:114:34321

:114:39322

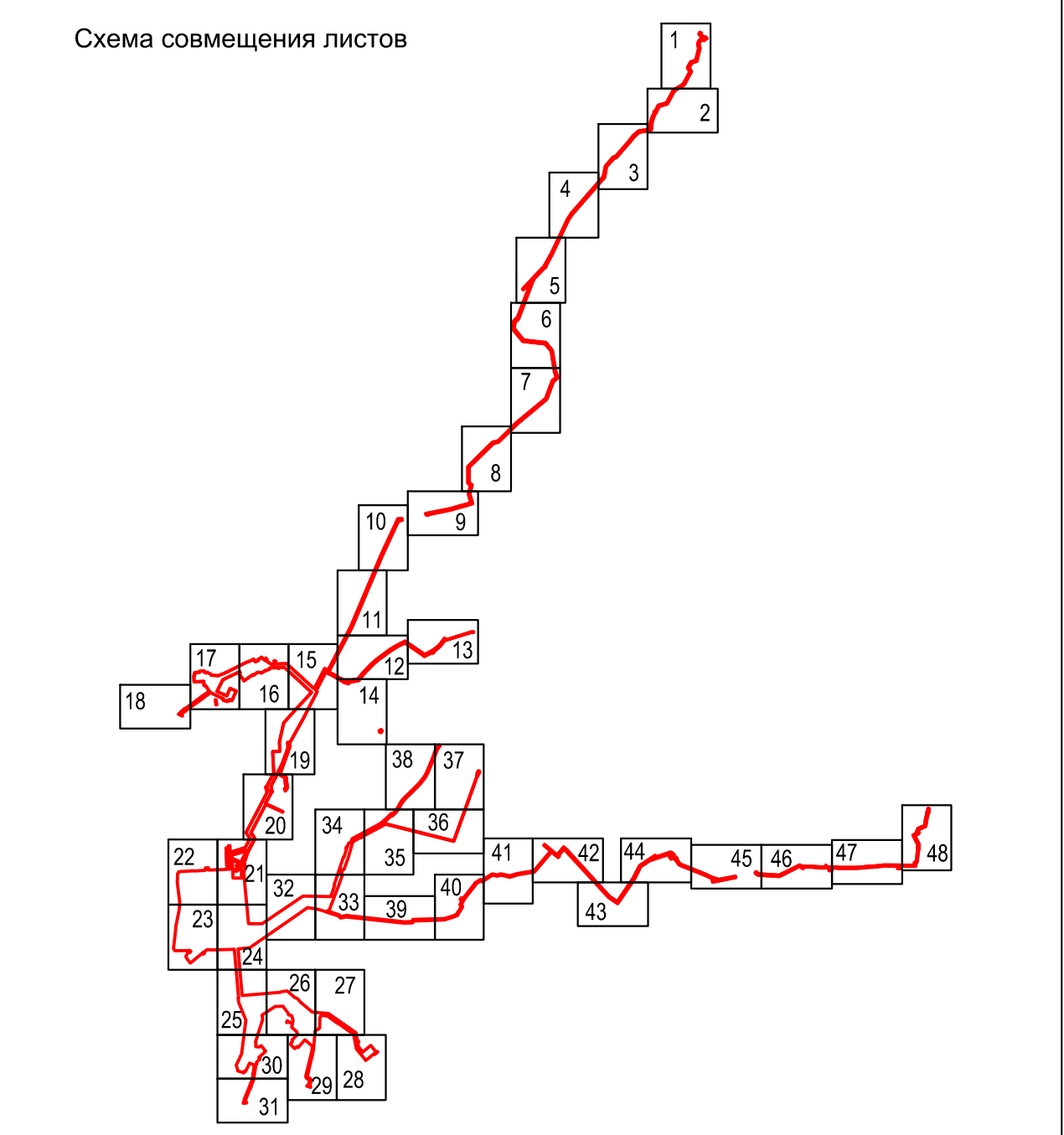
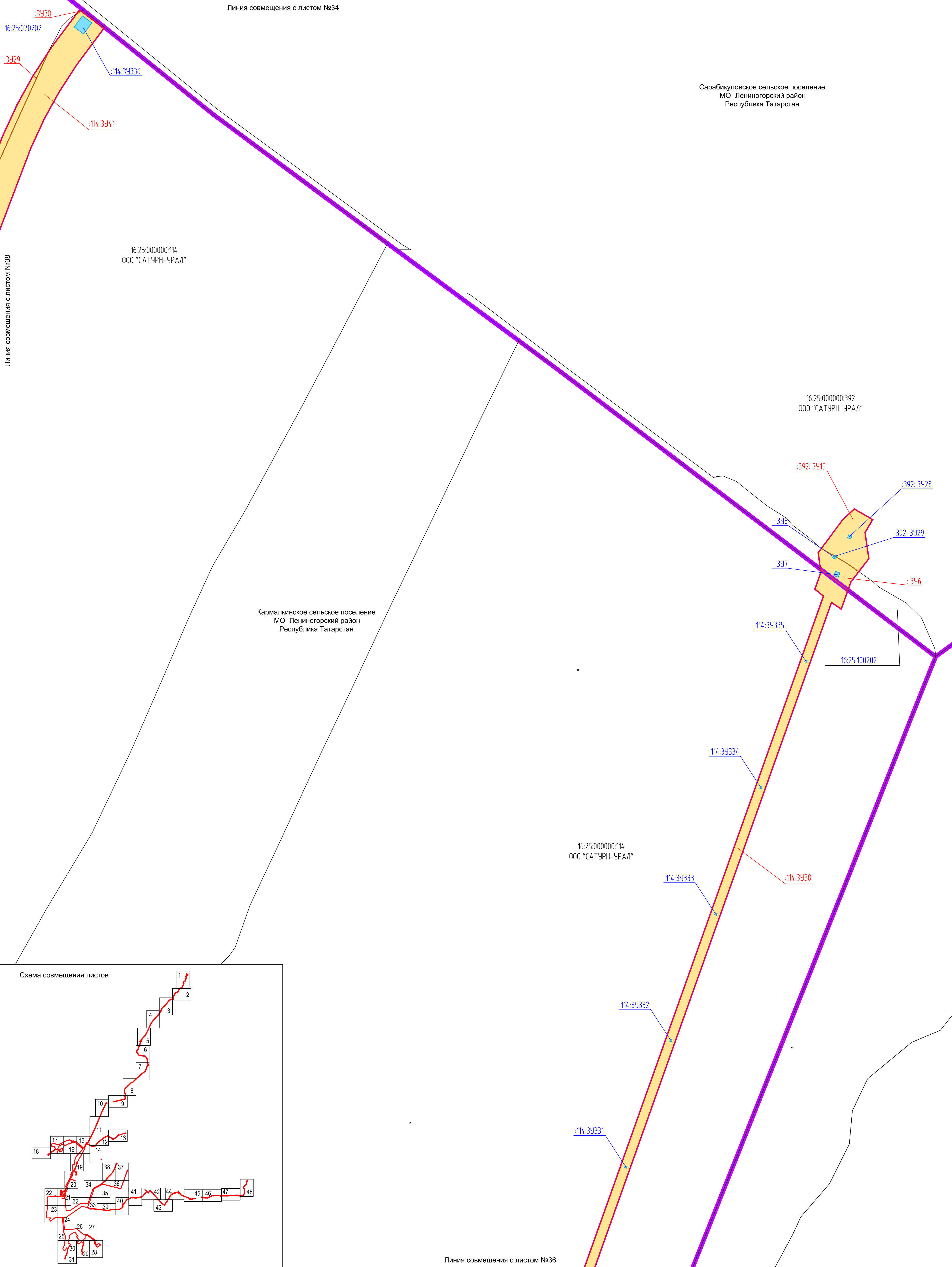
:114:34323

Схема совмещения листов



Условные обозначения представлены на Листе № 49;
Каталог координат характерных точек красных линий представлены на Листе № 49

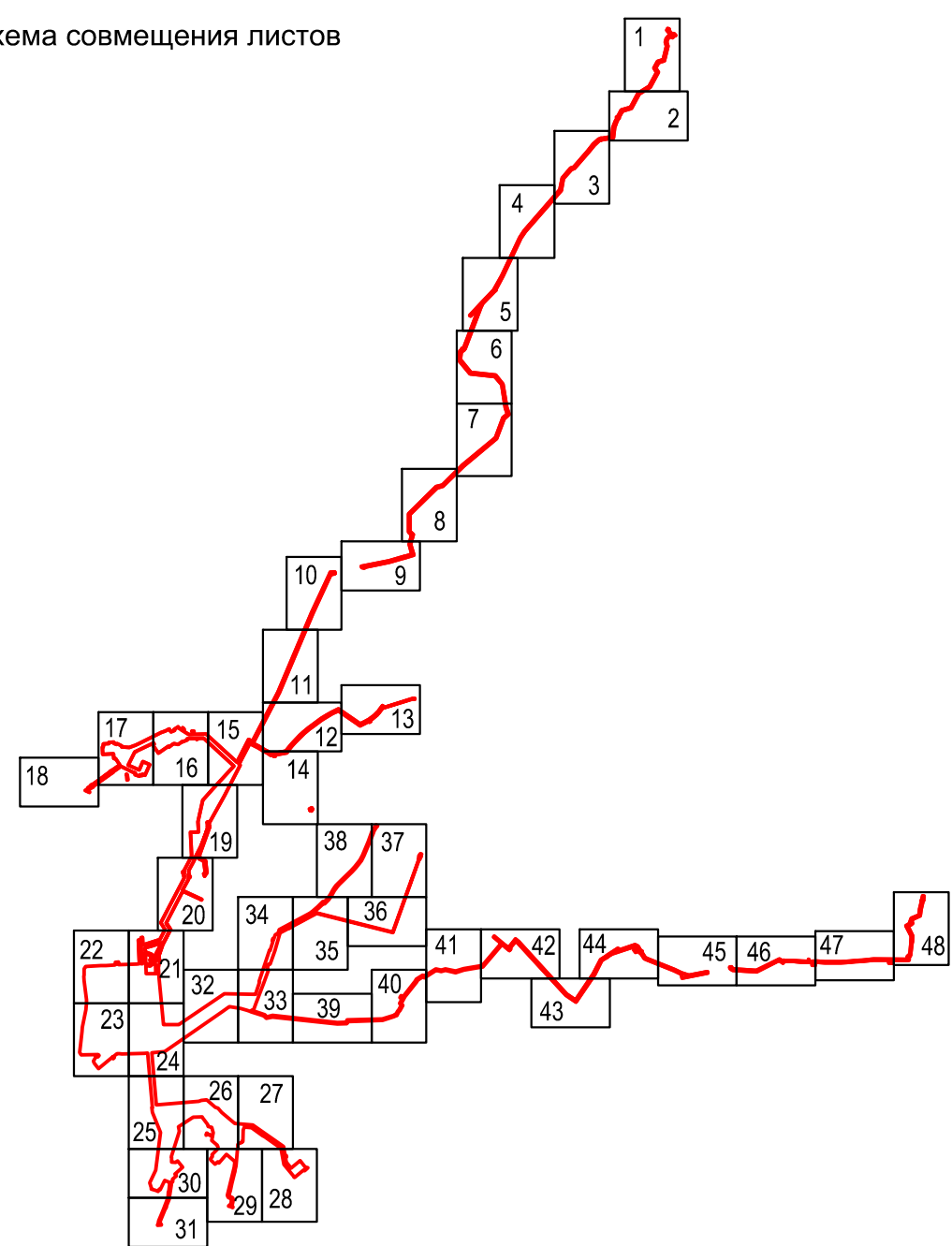
[illegible]



Условные обозначения представлены на Листе № 49;
Каталог координат характерных точек красных линий представлены на Листе № 49

Согласовано			
Взам. инв. N			
Подпись и дата			
Инв. N подл.			

						ПМТ			
						СВН-3200-ЕН			
Изм.	Колуч.	Лист	Ндок	Подпись	Дата	Проект планировки территории, содержащий проект межевания территории	Стандия	Лист	Листов
Разраб.	Тухватуллин	114		01.19			П	37	49
Проб.	Шаймурова	114		01.19					
Нач. отд.	Масуч	114		01.19					
Н. контр.	Шаймурова			01.19		Чертеж межевания территории	ООО Пф "Уралтрубопробудстройпроект"		
ГИП	Янгиров			01.19					



Кармалкинское сельское поселение
МО Лениногорский район
Республика Татарстан

16:25:070202:55
ПАО "Татнефть" им. В.Д. Шашина

16:25:000000:114
000 "САТУРН-УРАЛ"

16:25:070202

16:25:000000:114
000 "САТУРН-УРАЛ"

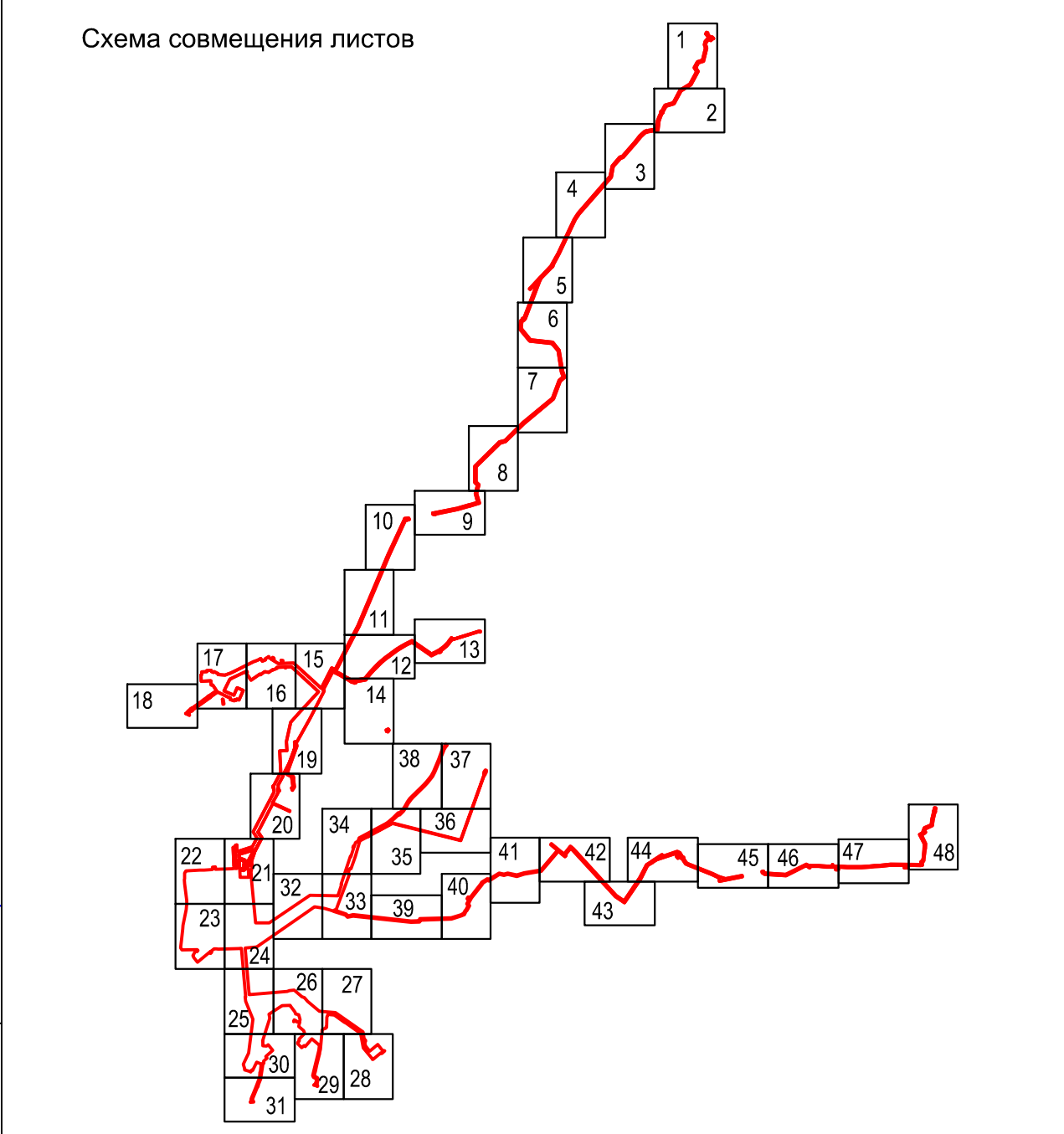
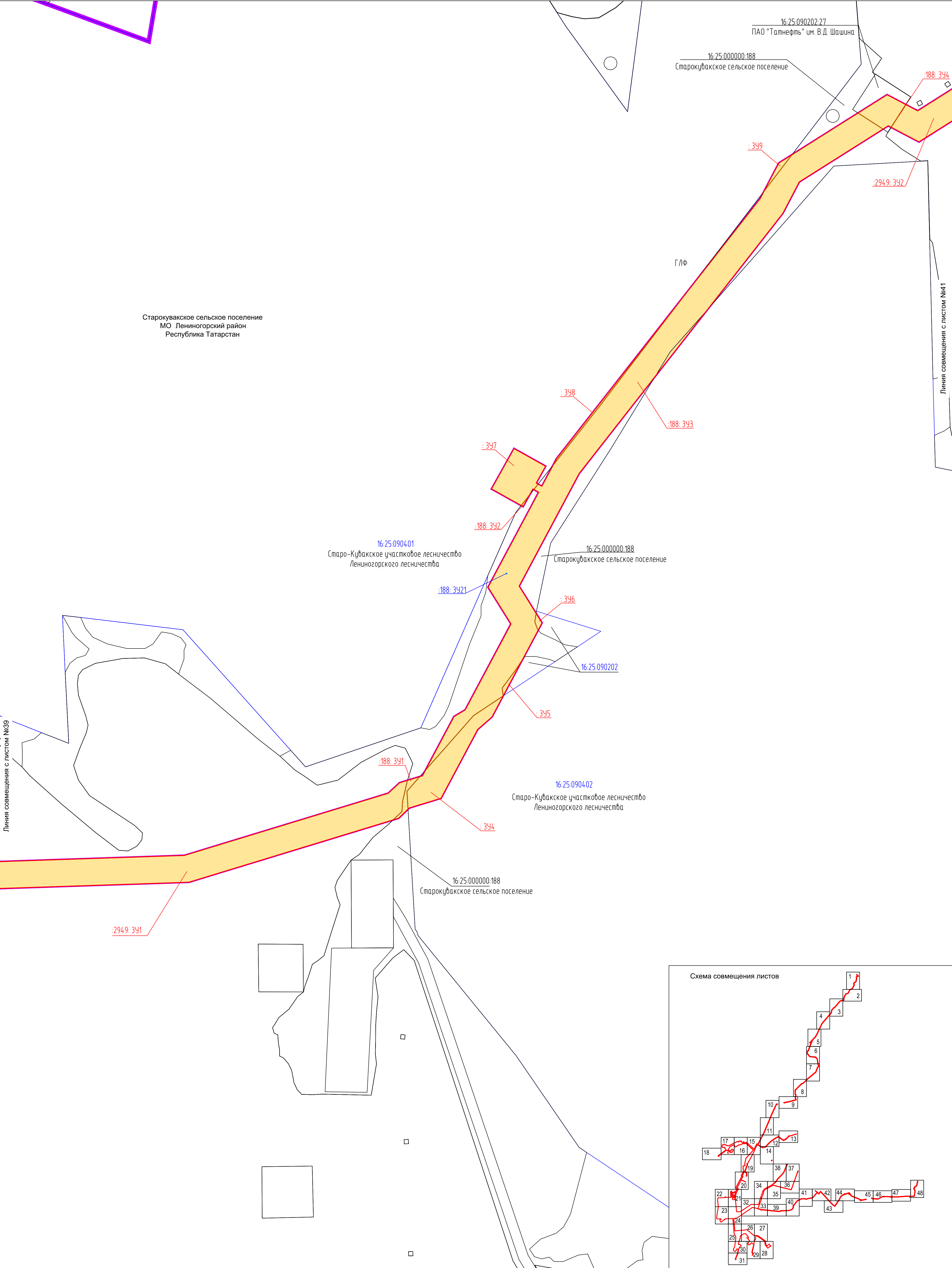
Линия совмещения с листом №35

Условные обозначения представлены на Листе № 49;
Каталог координат характерных точек красных линий представлены на Листе № 49

						ПМТ			
						СВН-3200-ЕН			
Изм.	Колуч	Лист	Идок	Подпись	Дата	Проект планировки территории, содержащий проект межевания территории	Стация	Лист	Листов
Разраб.		Тухтавуллин		<i>Тухтавуллин</i>	01.19		П	38	49
Проб.		Шаншуров		<i>Шаншуров</i>	01.19				
Нач. отд.		Масич		<i>Масич</i>	01.19	Чертеж межевания территории	000 ПФ "Учреждение государственного проекта"		
Н. контр.		Шаншуров		<i>Шаншуров</i>	01.19				
ГИП		Янгиров		<i>Янгиров</i>	01.19				

ფაშტ.ძეგ

Формат A1



Условные обозначения представлены на Листе № 49;
Каталог координат характерных точек красных линий представлены на Листе № 49

						ПМТ		
						СВН-3200-ЕН		
Изм.	Колуч	Лист	Ндок	Подпись	Дата	Проект планировки территории, содержащий проект межевания территории	Стадия	Лист
Разраб.	Тухватиллин	1			01.19			
Проб.	Шаймурова	2			01.19		П	40
Нач. отд.	Масич	3			01.19			49
Н. контр.	Шаймурова	4			01.19	Чертеж межевания территории	000 Пф	
ГИП	Янгиров	5			01.19		"Уралтрубопробудстройпроект"	

Согласовано					
Взам. инж. Н					
Подпись и дата					
Инж. Н. Янгиров					