



Ассоциация «Инженер-Проектировщик», рег. № СРО-П-125-26012010
ООО ПФ «Уралтрубопроводстройпроект», рег. № 177 от 10.11. 2010

Заказчик – ПАО «Татнефть» им. В. Д. Шашина

ОБУСТРОЙСТВО ОБЪЕКТОВ СВН-3200-ЕН

ПРОЕКТ ПЛАНИРОВКИ ТЕРРИТОРИИ

Материалы по обоснованию проекта планировки территории

раздел 3 " Материалы по обоснованию проекта планировки территории.
Пояснительная записка "

раздел 4 " Материалы по обоснованию проекта планировки территории.
Графическая часть "

ППС-3200-ЕН-1- П32

Книга 2

Том 2

Ассоциация «Инженер-Проектировщик», рег. № СРО-П-125-26012010
ООО ПФ «Уралтрубопроводстройпроект», рег. № 177 от 10.11. 2010

Заказчик – ПАО «Татнефть» им. В. Д. Шашина

ОБУСТРОЙСТВО ОБЪЕКТОВ СВН-3200-ЕН

ПРОЕКТ ПЛАНИРОВКИ ТЕРРИТОРИИ

Материалы по обоснованию проекта планировки территории

раздел 3 " Материалы по обоснованию проекта планировки территории.
Пояснительная записка "

раздел 4 " Материалы по обоснованию проекта планировки территории.
Графическая часть "

ППС-3200-ЕН-1- П32

Книга 2

Том 2

Технический директор

Главный инженер проекта



Р. З. Бадртдинов

Р. А. Янгиров

2019

Взам. инв. №	
Подп. и дата	
Инв. № подл.	

СОДЕРЖАНИЕ ТОМА

Обозначение	Наименование	Примечание
ППС-3200-ЕН-1- П32 -С	Содержание тома 2	3
ППС-3200-ЕН-1- П32 -СП	Состав проектной документации	4
ППС-3200-ЕН-1- П32 -ТЧ	Текстовая часть	5
ППС-3200-ЕН-1- П32 -ГЧ	Графическая часть	300

Согласовано

Взам. инв. №

Подп. и дата

Инв. № подл.

						ППС-3200-ЕН-1- П32 -С				
Изм.	Кол.уч	Лист	№ док	Подп.	Дата					
Разраб.	Валетов					Содержание тома 2		Стадия	Лист	Листов
Проверил								П		1
Нач. отдела	Масич							ООО ПФ «Уралтрубопроводстройпроект»		
Н. контр.										
ГИП	Янгиров									

СОСТАВ ДОКУМЕНТАЦИИ ПО ПЛАНИРОВКЕ ТЕРРИТОРИИ

Номер тома	Обозначение	Наименование	Примечание
1	ППУ-3200-ЕН-1-П32	Раздел 1. "Положение о размещении линейных объектов" Раздел 2. "Проект планировки территории. Графическая часть"	
2	ППС-3200-ЕН-1-П32	Раздел 3. "Материалы по обоснованию проекта планировки территории. Пояснительная записка" Раздел 4. "Материалы по обоснованию проекта планировки территории. Графическая часть"	
3	ПМУ-3200-ЕН-1-П32	"Основная часть проекта межевания территории" "Материалы по обоснованию проекта межевания территории"	

Согласовано

Взам. инв. №

Подп. и дата

Инв. № подл.

ППС-3200-ЕН-1-СП

Изм.	Кол.уч	Лист	№ док	Подп.	Дата
Разраб.	Валетов				
Проверил					
Нач. отдела	Масич				
Н. контр.					
ГИП	Янгиров				

ОБУСТРОЙСТВО ОБЪЕКТОВ СВН-3200-ЕН

Состав проектной документации

Стадия	Лист	Листов
П		1

ООО ПФ
«Уралтрубопроводстройпроект»





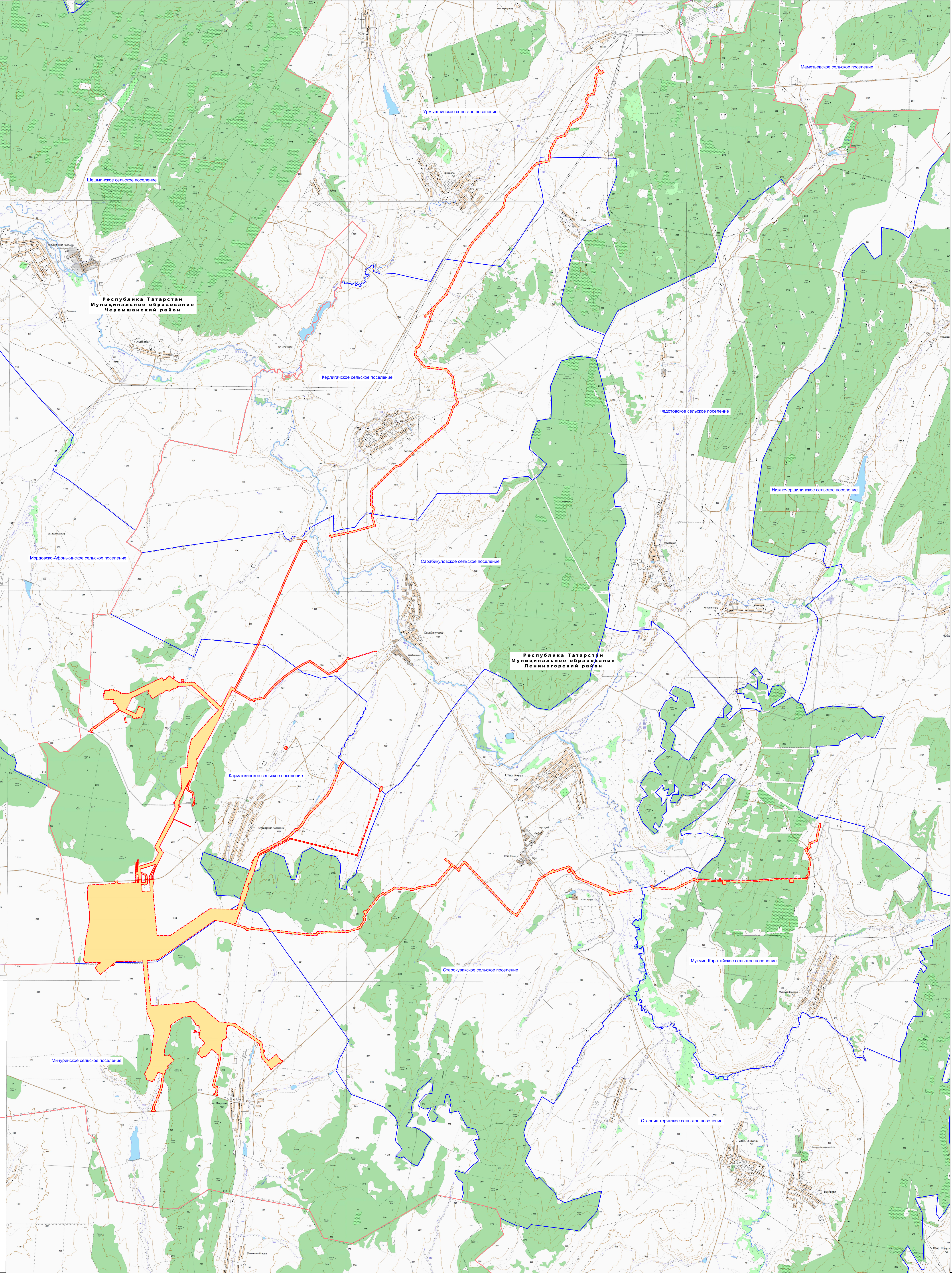
						ППС-3200-ЕН-1- П32 -ТЧ			
Изм.	Кол.уч	Лист	№ док	Подп.	Дата				
Разраб.		Валетов			21.01.19	Текстовая часть	Стадия	Лист	Листов
Проверил							П	1	295
Нач. отдела		Масич			21.01.19		ООО ПФ «Уралтрубопроводстройпроект»		
Н. контр.									
ГИП		Янгиров			21.01.19				

СХЕМА РАСПОЛОЖЕНИЯ ЭЛЕМЕНТОВ ПЛАНИРОВОЧНОЙ СТРУКТУРЫ

МАСШТАБ 1:25000



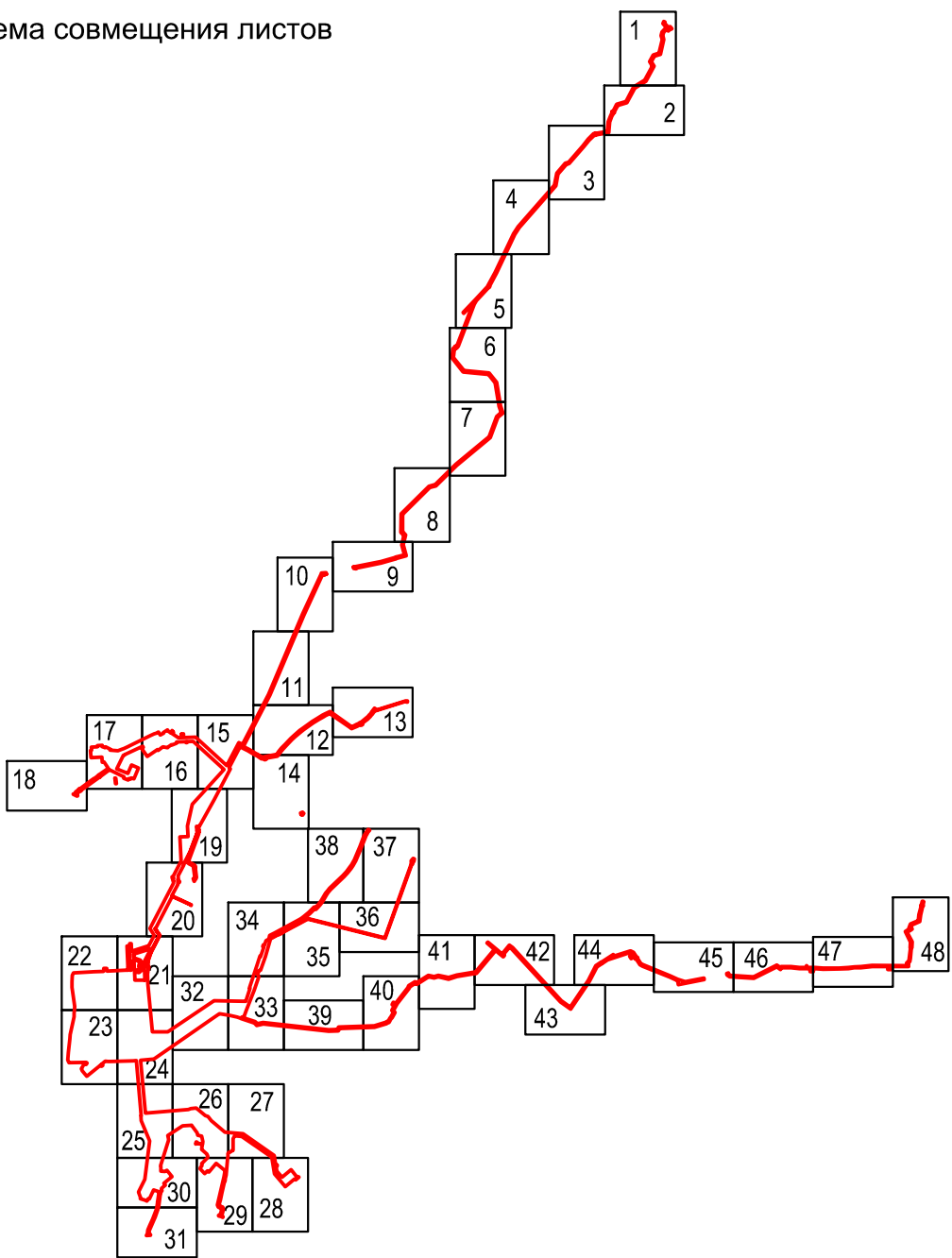
Условные обозначения:

- Граница территории, в отношении которой осуществляется подготовка проекта планировки территории
- Устанавливаемые границы зон планируемого размещения объекта
- Граница МО Лениногорский район РТ
- Граница сельских поселений

*Перенос (переустройство) линейных объектов из зон планируемого размещения линейного объекта не требуется

						ППТ		
						СВН-3200-ЕН		
1	-	Зам.	Мод.	Подпись	Дата	Проект планировки территории, содержащий проект межевания территории		
Изм.	Колуч	Лист	Мод.	Подпись	Дата			
Разраб.	Тихомиров	01.19						
Проб.	Шаймурова	01.19						
Нач. отд.	Масич	01.19				Схема расположения элементов планировочной структуры		
Н. контр.	Шаймурова	01.19						
ГИП	Янгиров	01.19				ООО ПФ "Уралтробродовоэстройпроект"		
Файл: dwg						Формат А1		

Схема совмещения листов



Урмышлинское сельское поселение
МО Лениногорский район
Республика Татарстан

16:25:000000:126

16:25:120702

16:25:120702:83

16:25:120702:84

16:25:000000:540

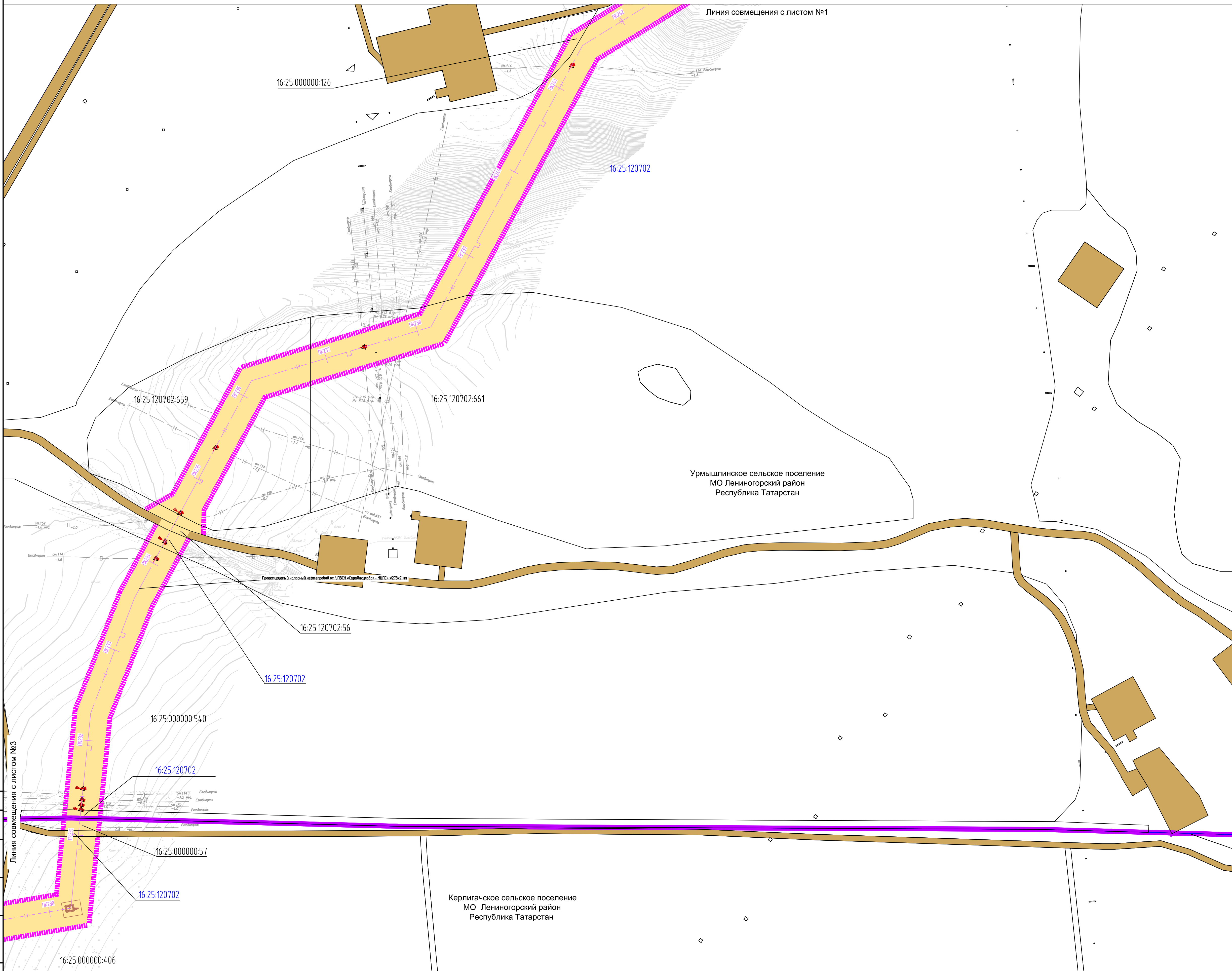
16:25:120702:81

16:25:120702:78

Линия совмещения с листом №2

Условные обозначения представлены на Листе № 49;

						ППТ			
						СВН-3200-ЕН			
Изм.	Колуч.	Лист	Мок.	Подпись	Дата	Проект планировки территории, содержащий проект межевания территории	Стадия	Лист	Листов
Разраб.	Тухватуллин	1		01.19			П	1	49
Проб.	Шаймурова			01.19					
Нач. отд.	Масич			01.19					
Н. контр.	Шаймурова			01.19		Схема использования территории в период подготовки проекта планировки территории	000 ПФ		
ГИП	Янгиров			01.19			"Ура.т.р.д.п.р.д.с.т.р.п.р.к.т."		

[illegible]

						ПНТ			
						СВН-3200-ЕН			
Изм.	Колун.	Лист	№эк	Подпись	Дата	Проект планировки территории, содержащий проект межевания территории	Стация	Лист	Листов
Разраб.	Тихоадитилин			<i>Тихоадитилин</i>	01.19		П	2	49
Разраб.	Шаймурова			<i>Шаймурова</i>	01.19				
Нач. отд.	Масич			<i>Масич</i>	01.19	Схема использования территории в первом			
Н. контр.	Шаймурова			<i>Шаймурова</i>	01.19	подготовки проекта планировки			
ГИП	Янгирова			<i>Янгирова</i>	01.19	территории ООО ПК "Урал-Горнодобывающийпроект"			

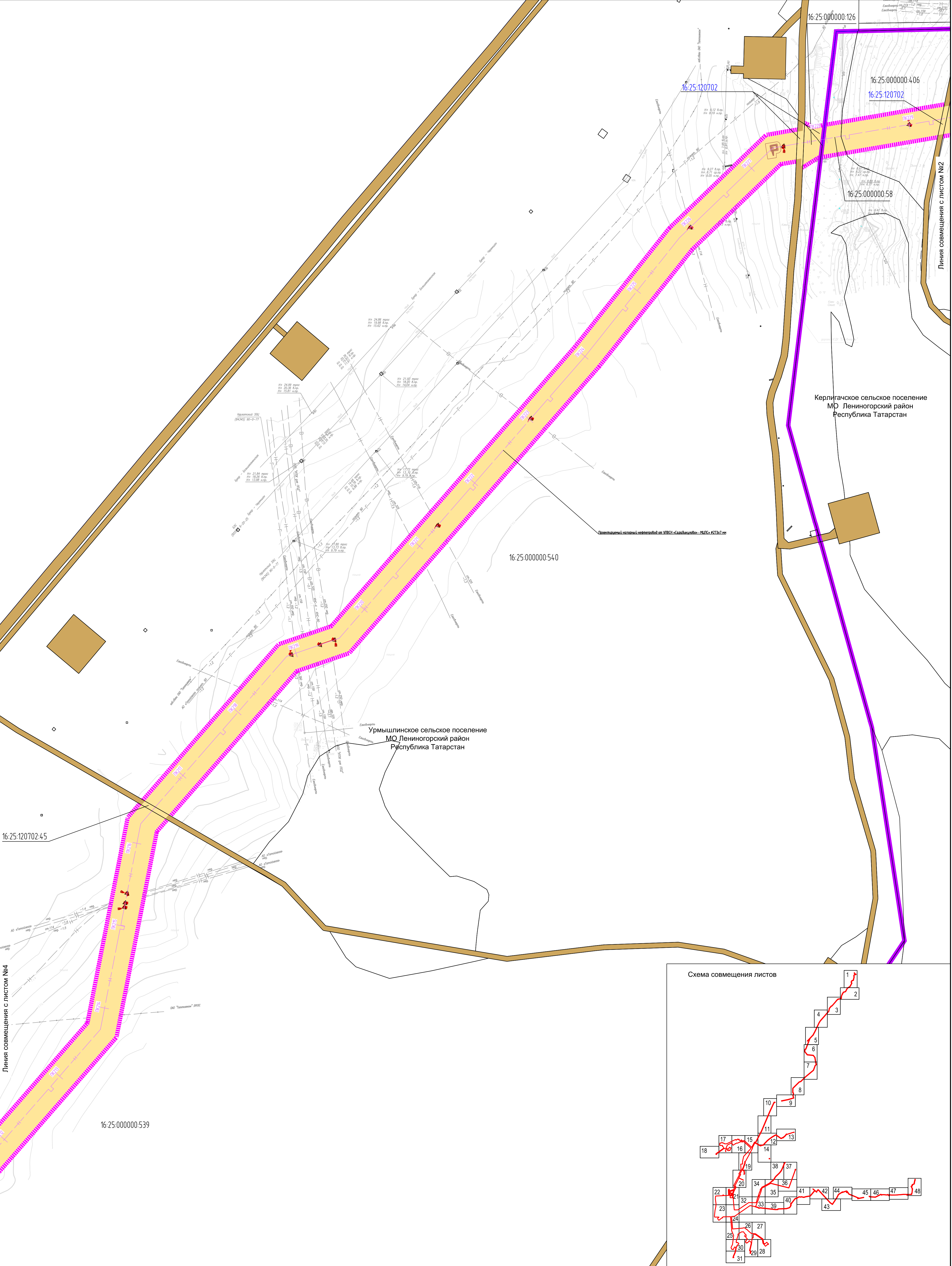
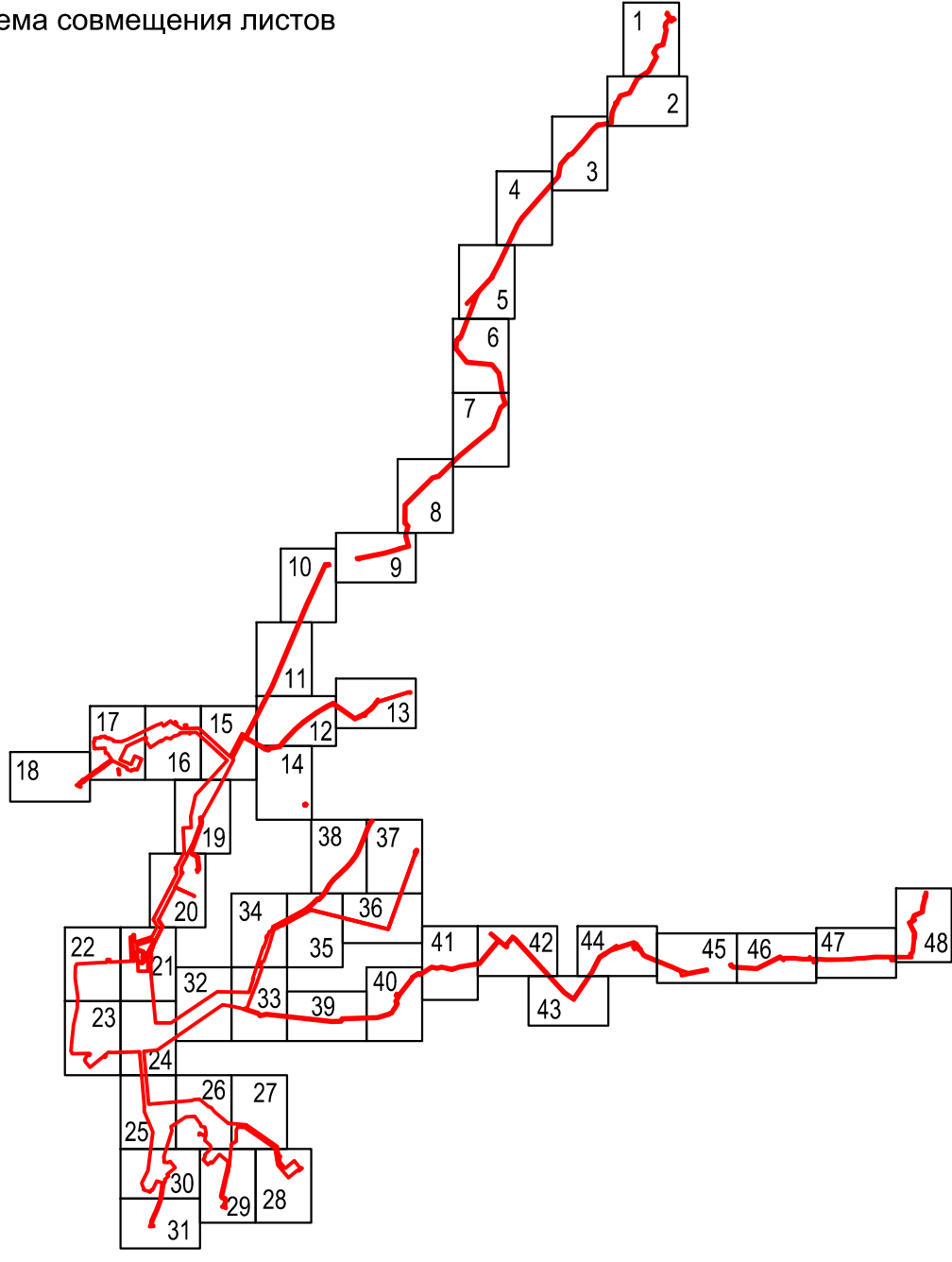
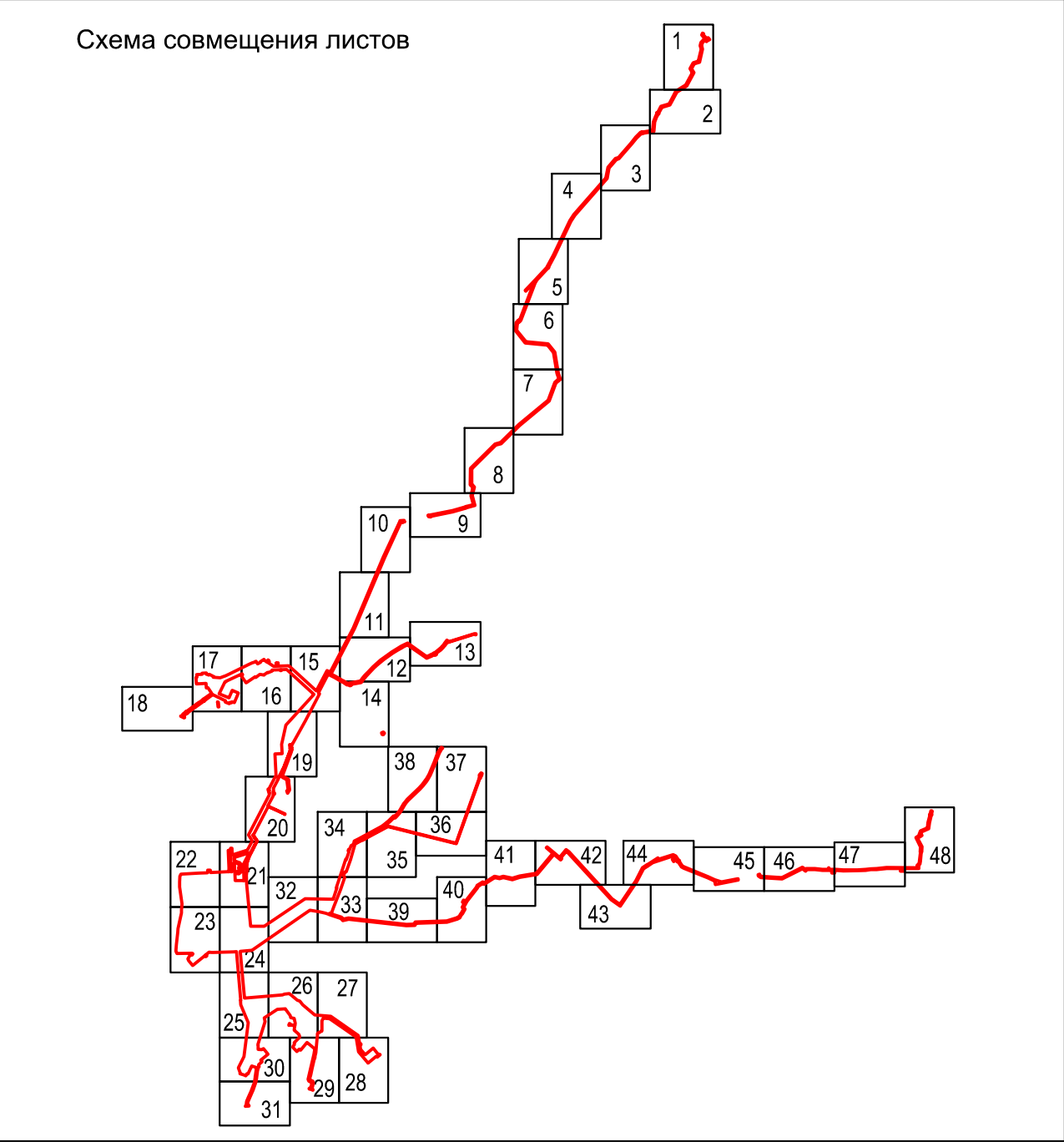
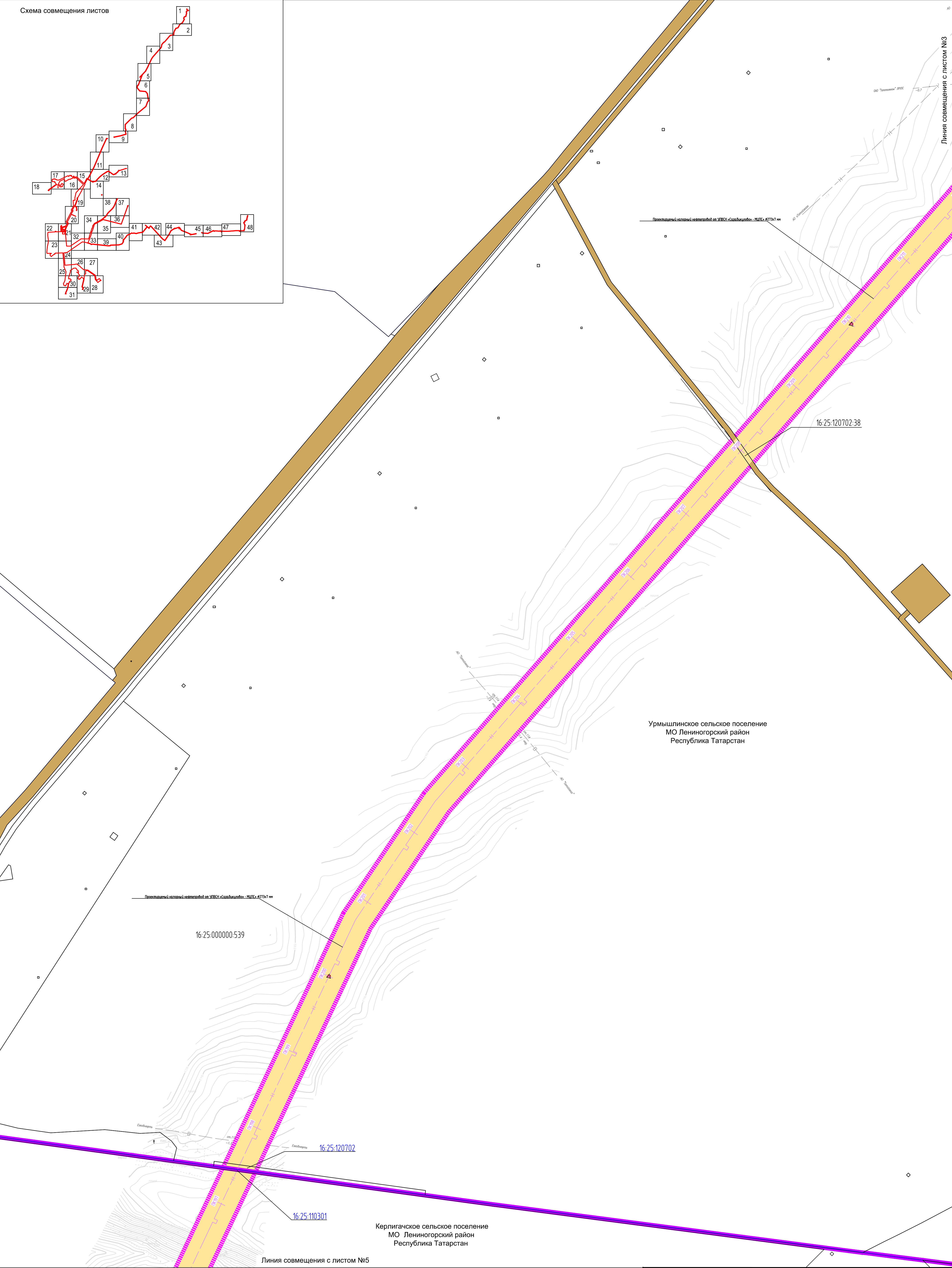


Схема совмещения листов



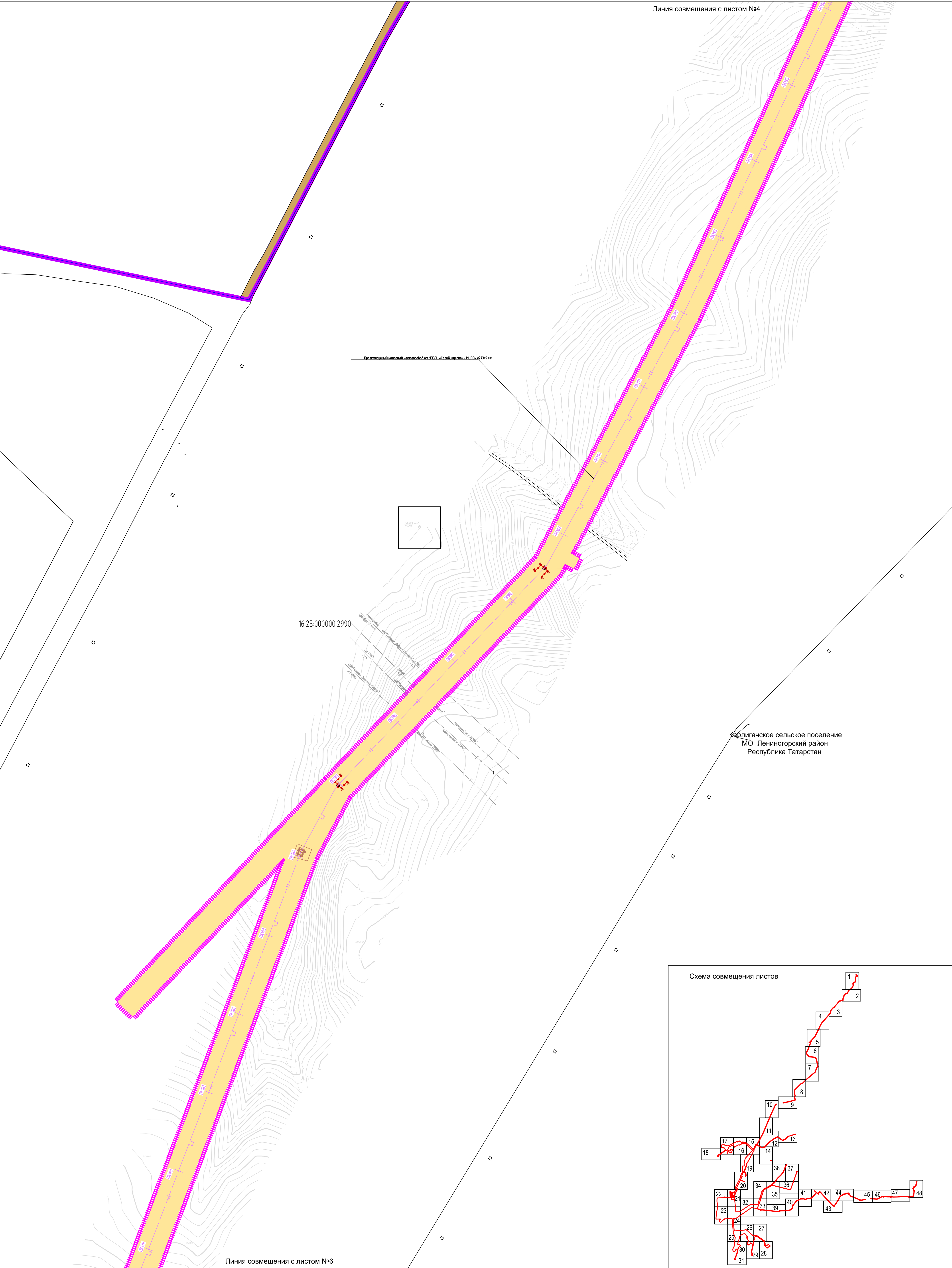
Условные обозначения представлены на Листе № 49;

						ППТ		
						СВН-3200-ЕН		
Изм.	Колуч	Лист	Модк	Подпись	Дата	Проект планировки территории, содержащий проект межевания территории	Стадия	Лист
Разраб.	Тухватуллин	14		01.19			П	3
Проб.	Шаймурова	14		01.19				49
Нач. отд.	Масич					Схема использования территории в период подготовки проекта планировки территории	000 ПФ "Ура-гидропроектстройпроект"	
Н. контр.	Шаймурова	14		01.19				
ГИП	Янгиров	14		01.19				



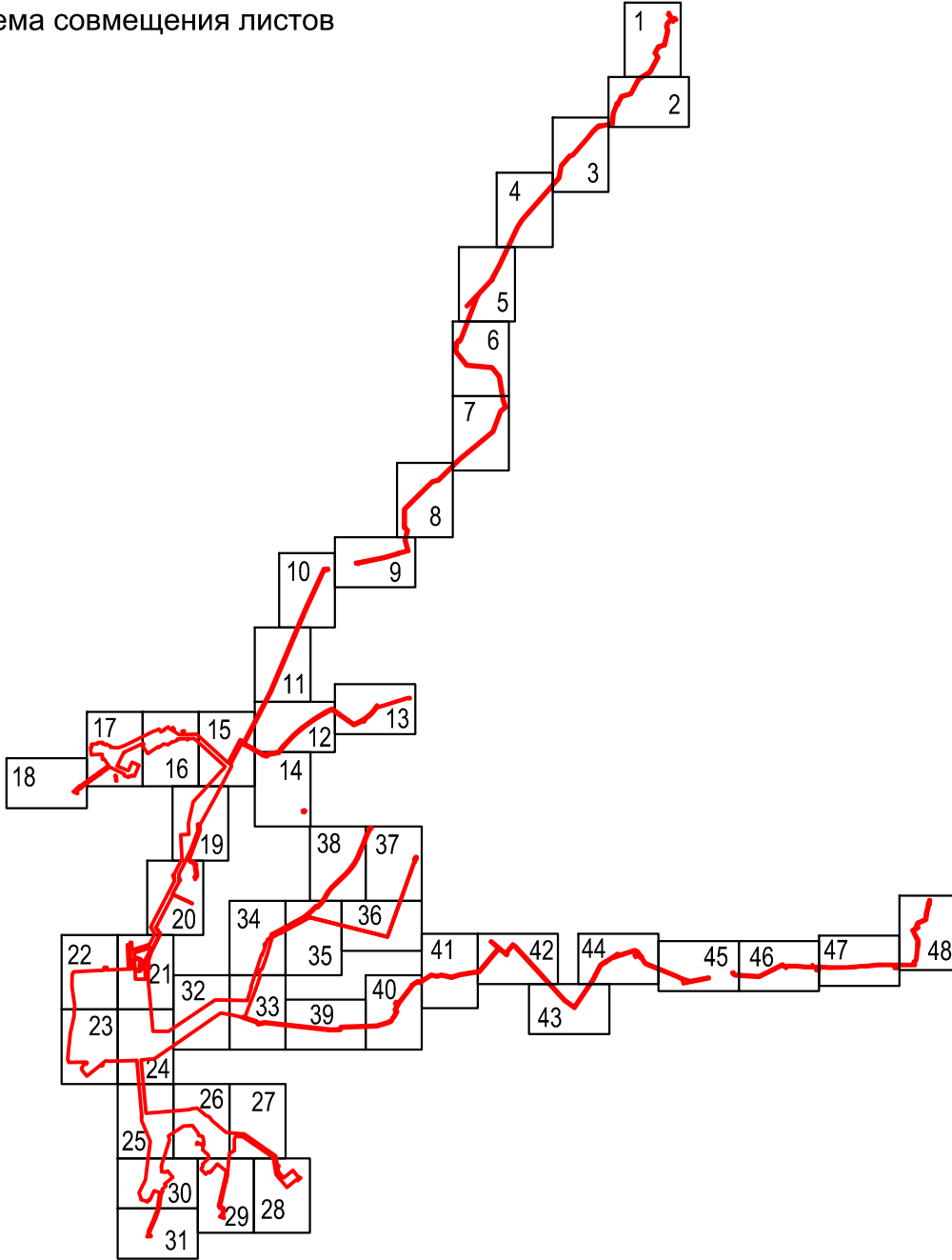
Условные обозначения представлены на Листе № 49;

					ППТ			
					СВН-3200-ЕН			
Изм.	Колуч.	Лист	Мок.	Подпись	Дата	Проект планировки территории, содержащий проект межевания территории		
Разраб.	Тухватуллин	104		01.19				
Проб.	Шаймурова	104		01.19				
Нач. отд.	Масич			01.19				
Н. контр.	Шаймурова	104		01.19		Схема использования территории в период подготовки проекта планировки территории		
ГИП	Янгирова	104		01.19				
						000 ПФ "Урагипроэктстройпроект"		

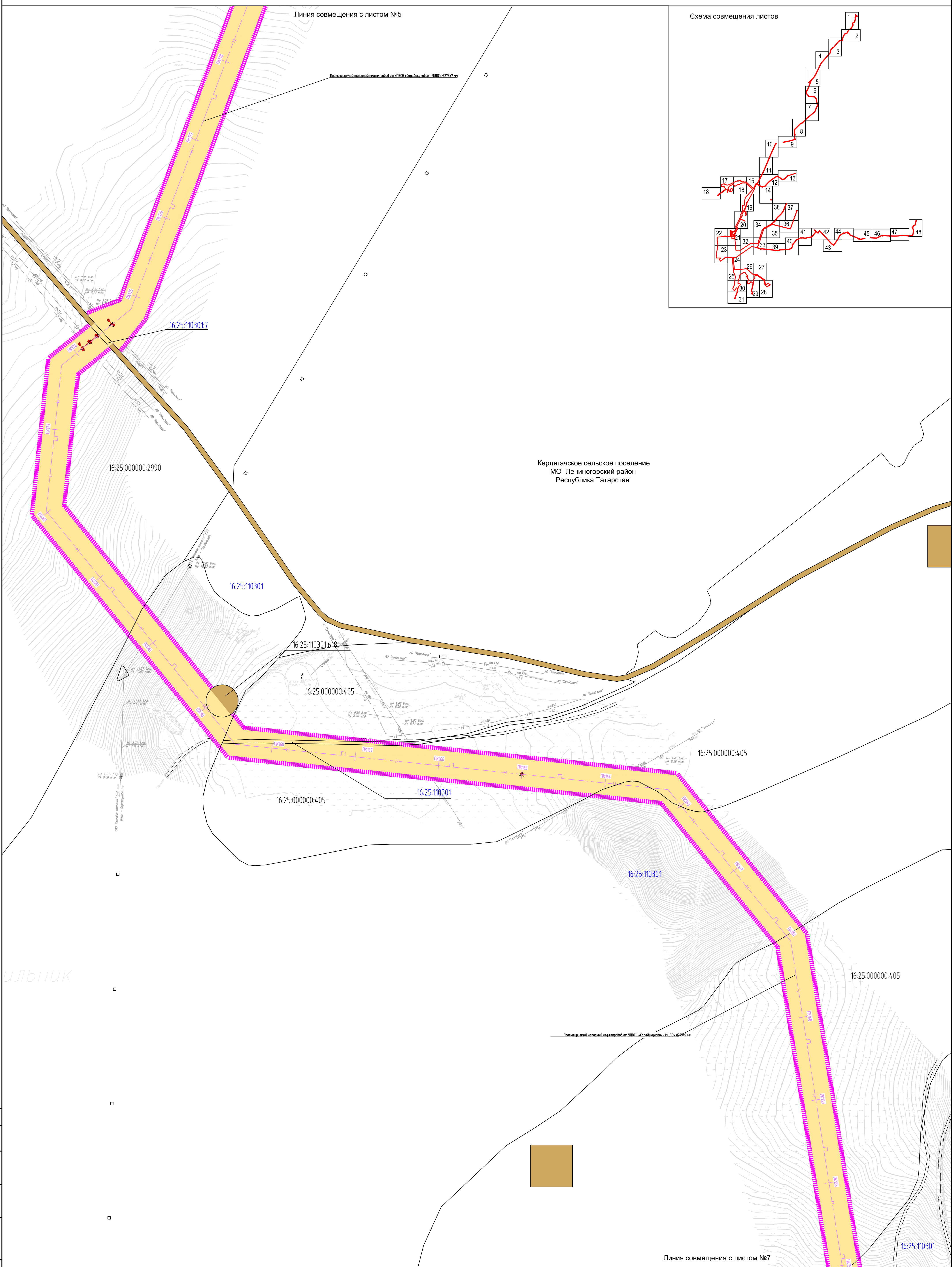


Условные обозначения представлены на Листе № 49;

Схема совмещения листов

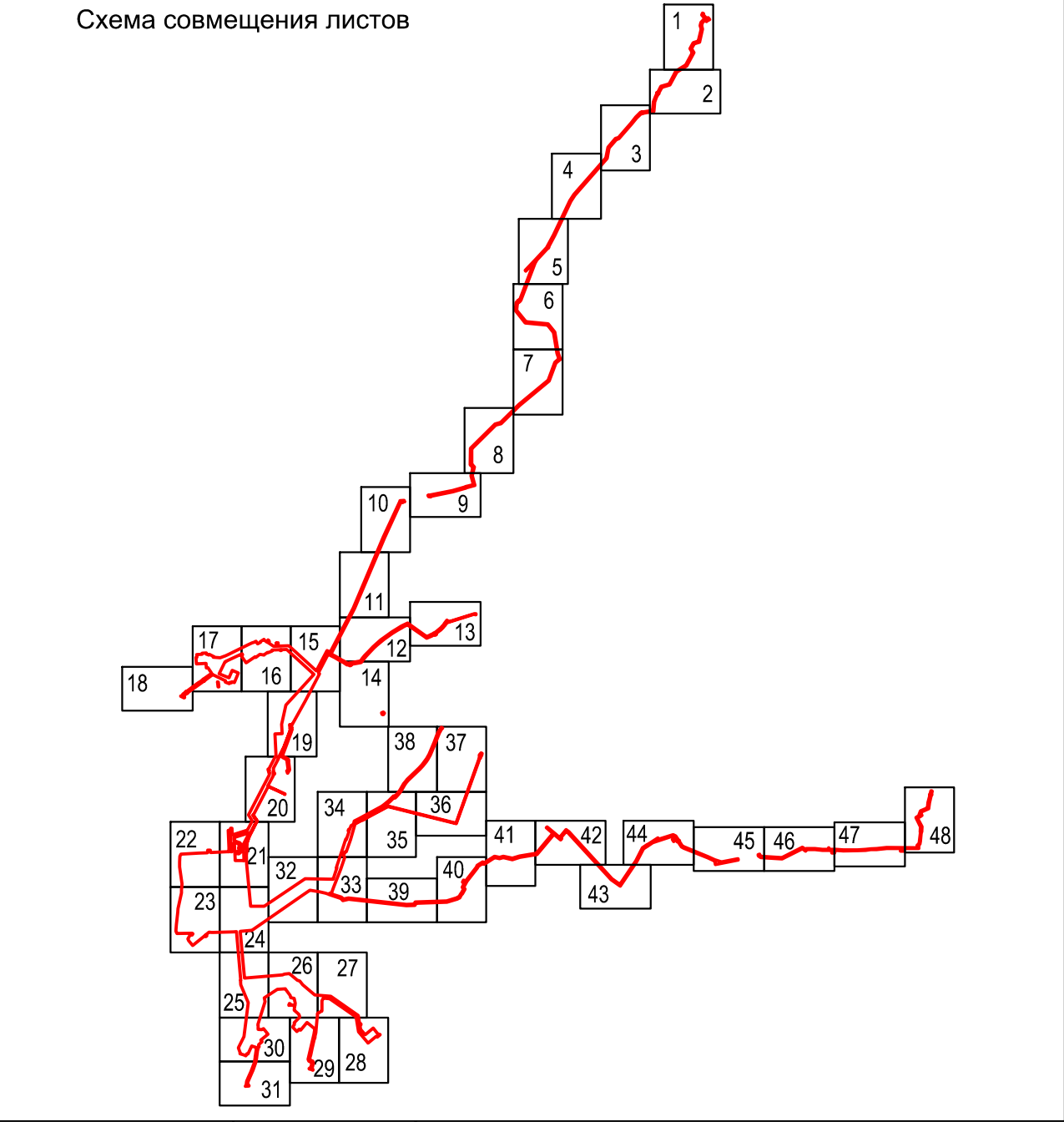
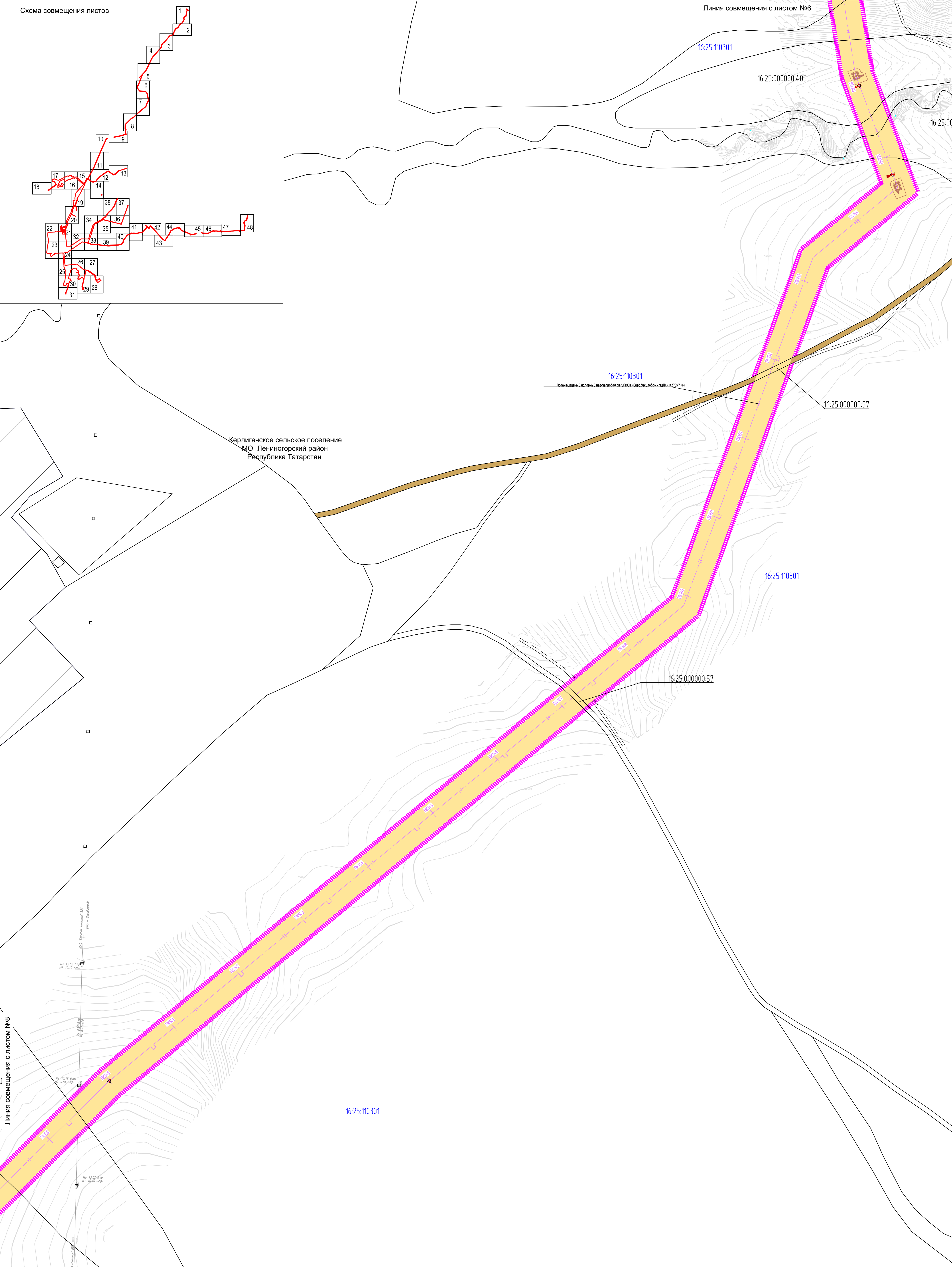


						ППТ			
						СВН-3200-ЕН			
Изм.	Колуч	Лист	Модк	Подпись	Дата	Проект планировки территории, содержащий проект межевания территории	Стадия	Лист	Листов
Разраб.	Тухватуллин			Тух	01.19		П	5	49
Проб.	Шаймурова			Шай	01.19				
Нач. отд.	Масич			Мас	01.19				
Н. контр.	Шаймурова			Шай	01.19	Схема использования территории в период подготовки проекта планировки территории	000 ПФ		
ГИП	Янгиров			Янг	01.19		"Ура.тирдо.проект"		



Линия со

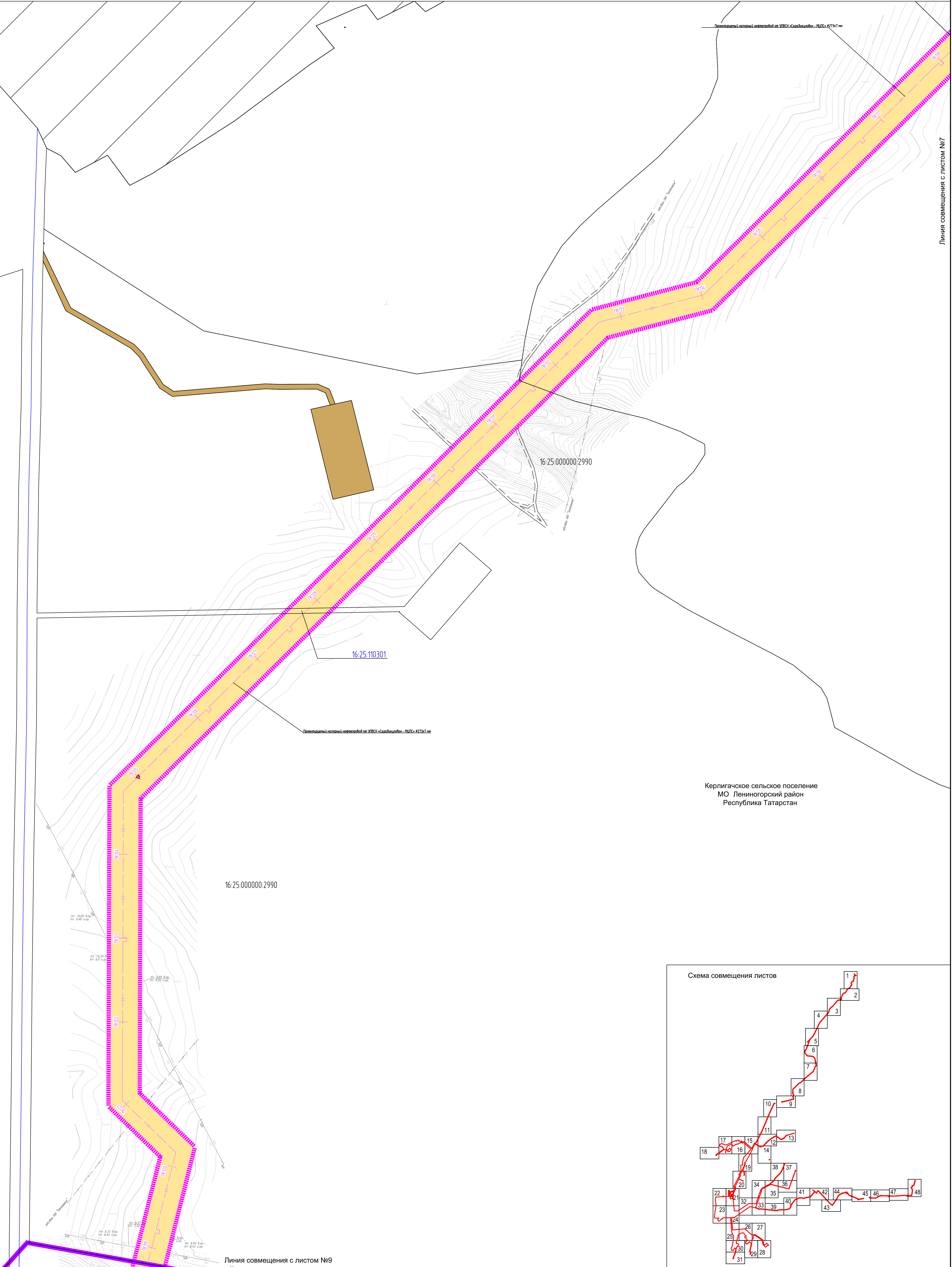
[illegible]



Линия совмещения с листом №8

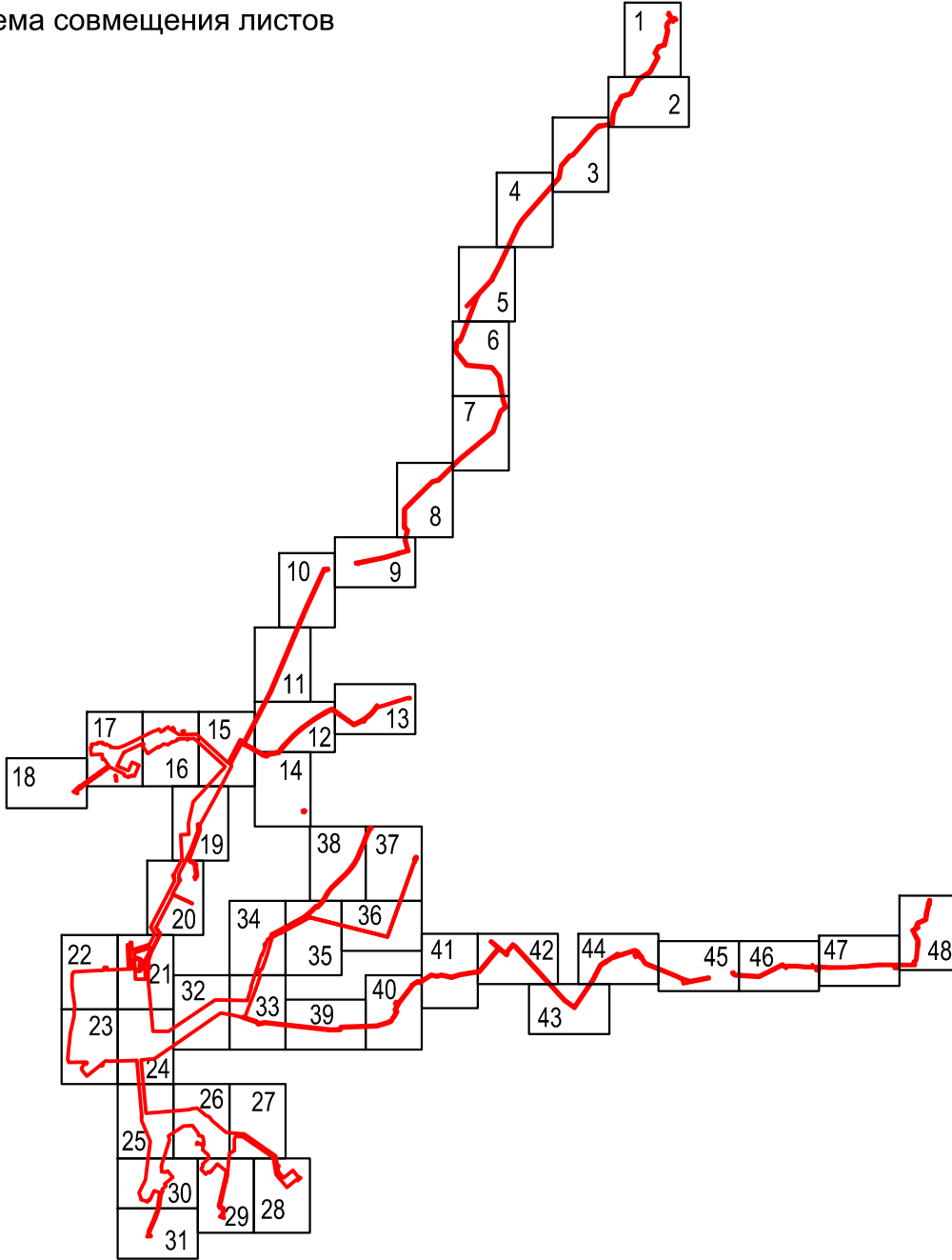
Условные обозначения представлены на Листе № 49;

ППТ						
СВН-3200-ЕН						
Изм.	Колуч	Лист	Модк	Подпись	Дата	Проект планировки территории, содержащий проект межевания территории
Разраб.	Тухбатуллин	1		Тух	01.19	
Проб.	Шаймурова	1		Шай	01.19	
Нач. отд.	Масич	1		Мас	01.19	
Н. контр.	Шаймурова	1		Шай	01.19	Схема использования территории в период подготовки проекта планировки территории
ГИП	Янгиров	1		Янг	01.19	
						000 ПФ "Ура-трудоустройство-проект"



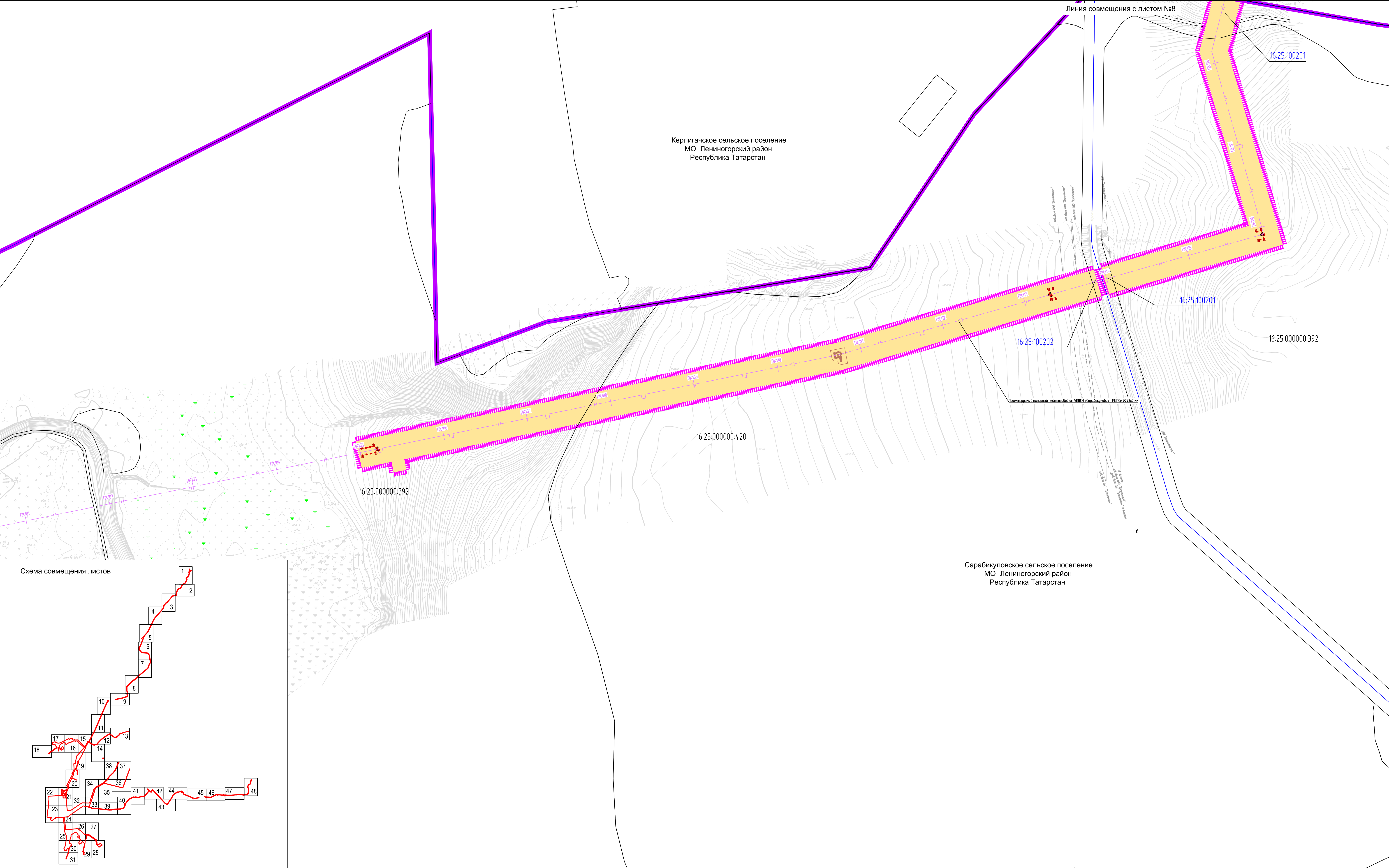
Керлигачское сельское поселение
МО Лениногорский район
Республика Татарстан

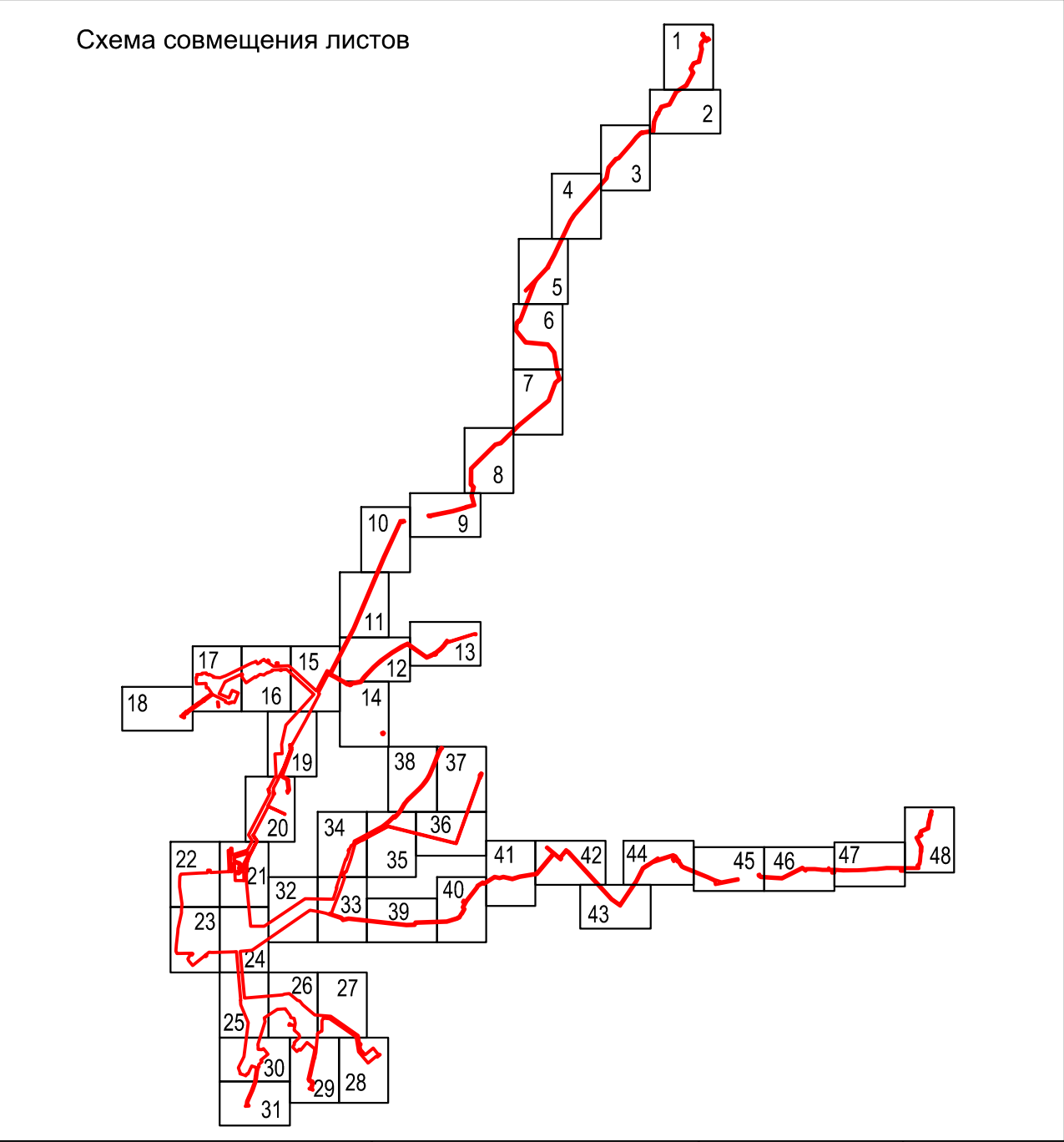
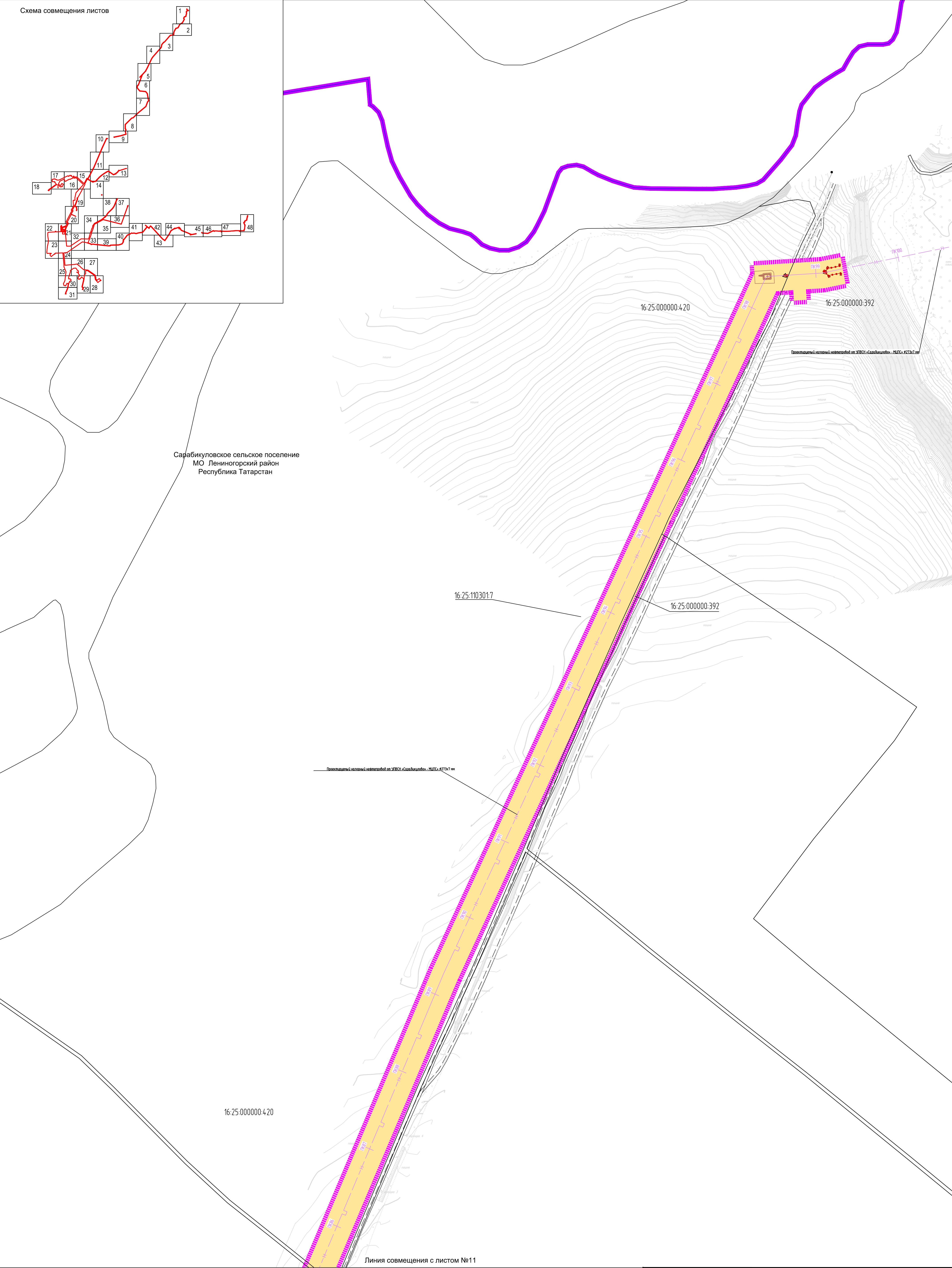
Схема совмещения листов



Условные обозначения представлены на Листе № 49;

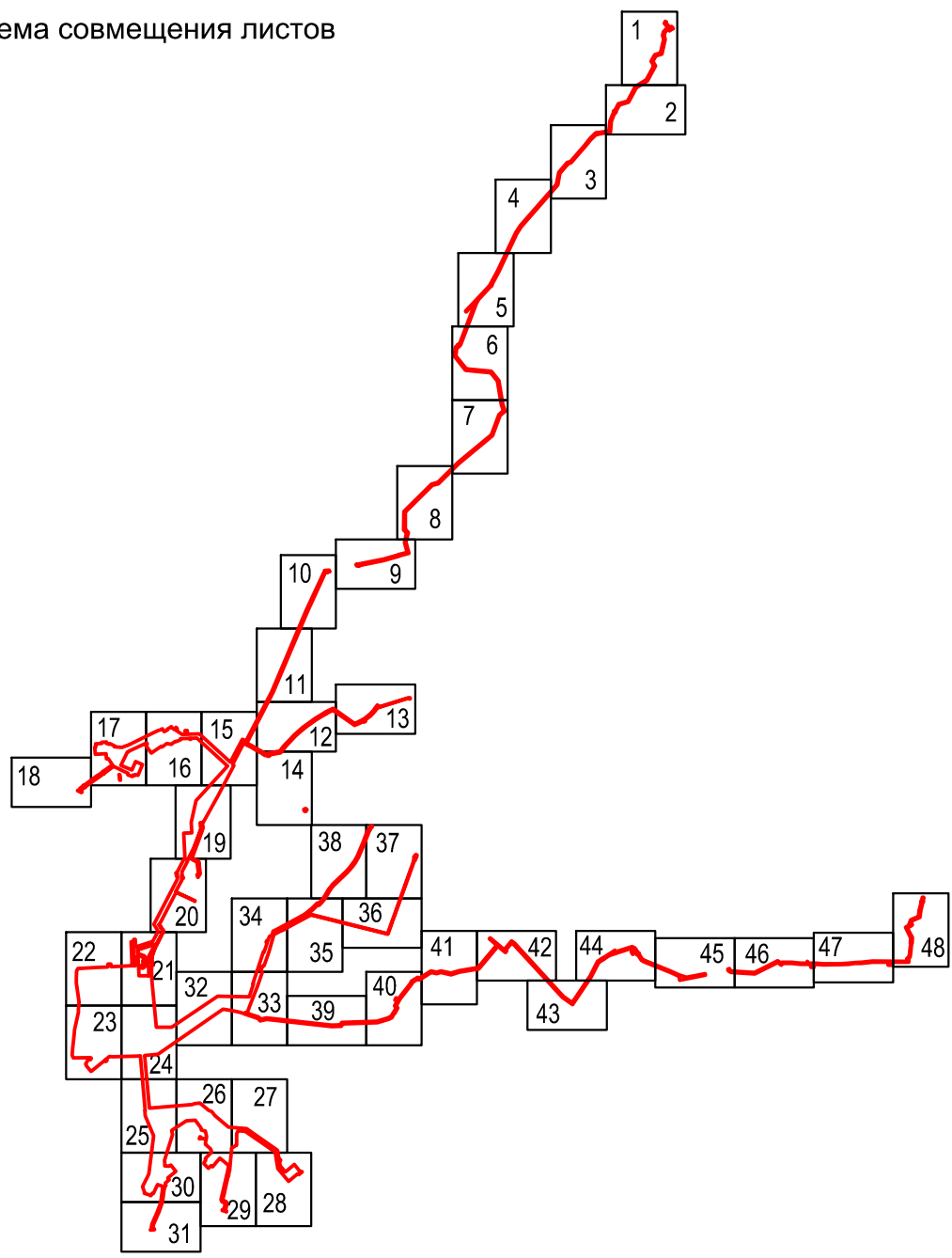
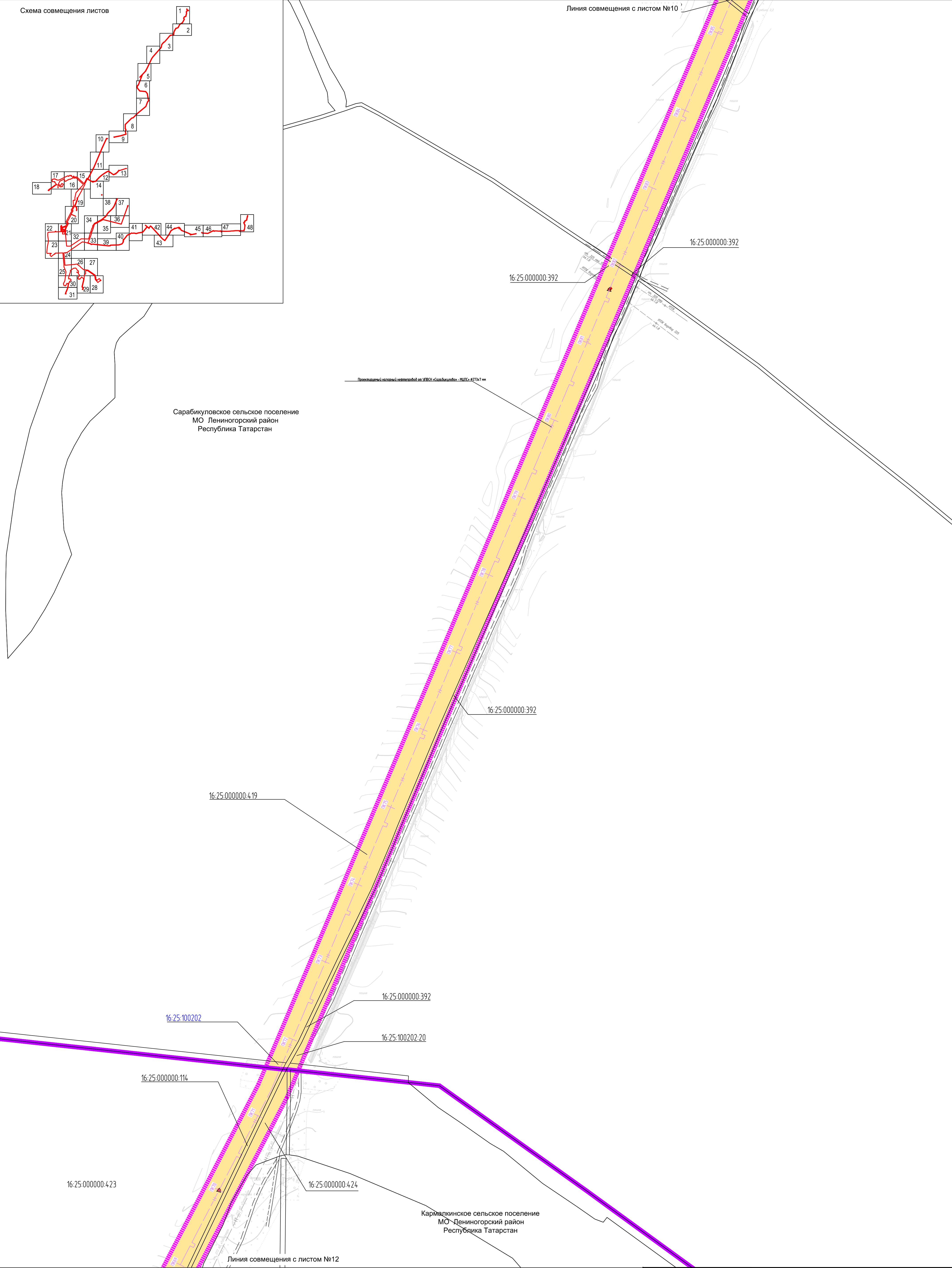
						ППТ			
						СВН-3200-ЕН			
Изм.	Кол.уч.	Лист	Мок	Подпись	Дата	Проект планировки территории, содержащий проект межевания территории	Стадия	Лист	Листов
Разраб.	Тухватуллин	104		01.19			П	8	49
Проб.	Шаймурова	104		01.19					
Нач. отд.	Масич			01.19					
Н. контр.	Шаймурова	104		01.19		Схема использования территории в период подготовки проекта планировки территории	000 ПФ "Уралтрубопроводстройпроект"		
ГИП	Янгиров	104		01.19					





Условные обозначения представлены на Листе № 49;

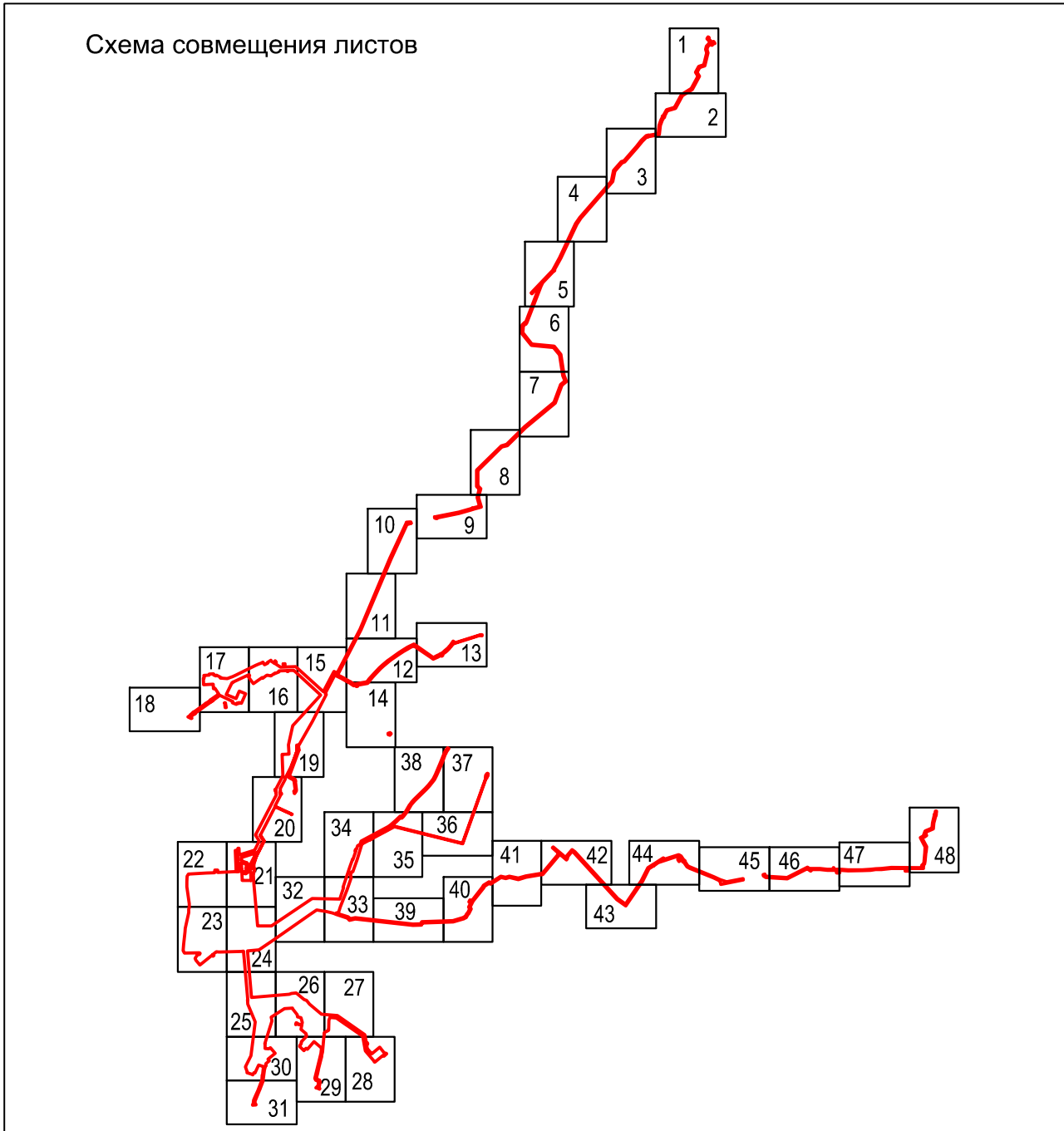
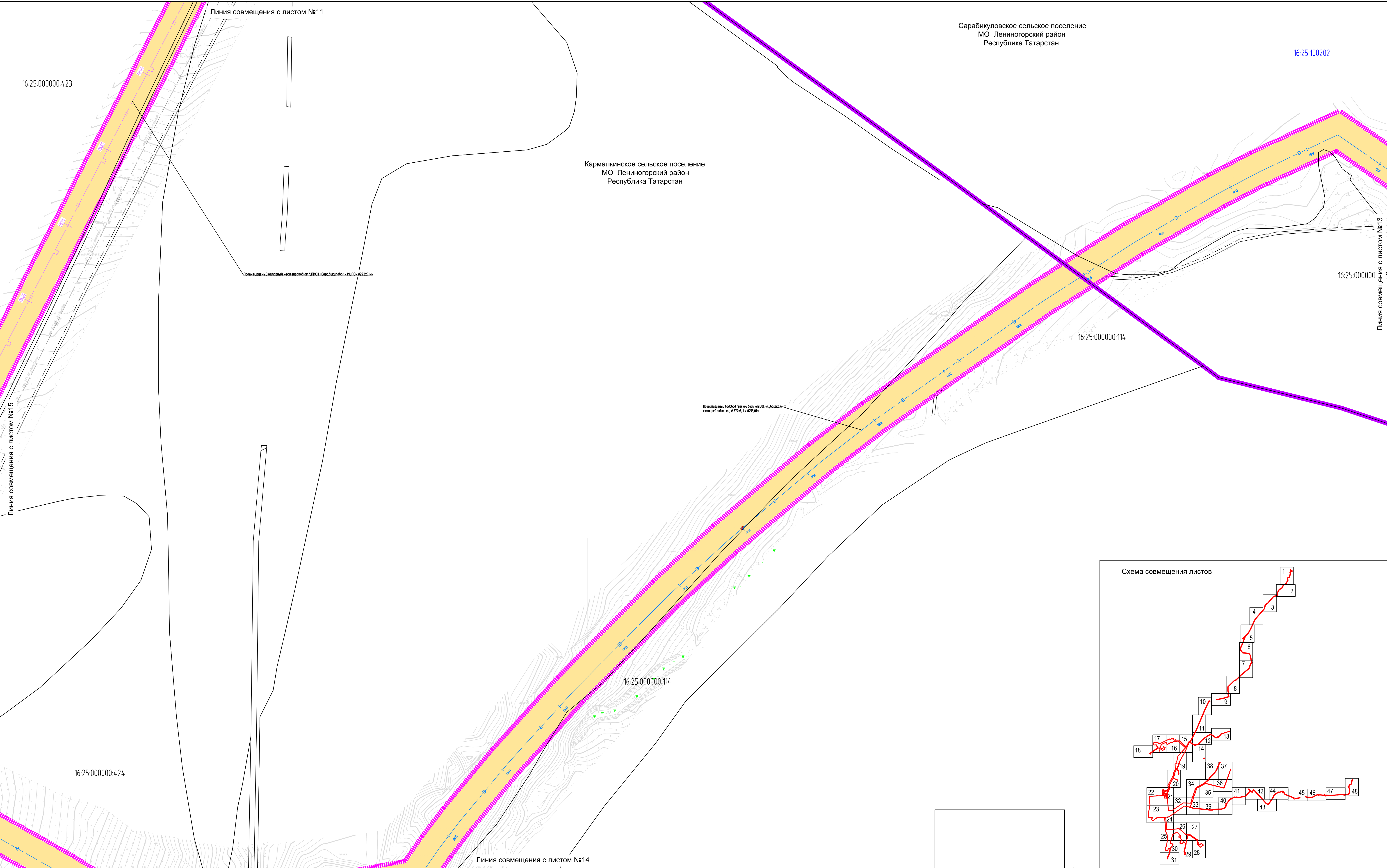
							ППТ		
							СВН-3200-ЕН		
Изм.	Колуч	Лист	Мок	Подпись	Дата	Проект планировки территории, содержащий проект межевания территории	Стадия	Лист	Листов
Разраб.	Тихомиров	10	10	10	01.19		П	10	49
Проб.	Шаймурова	10	10	10	01.19		000 ПФ "Ура-лтрэдопродвостройпроект"		
Нач. отд.	Масич	10	10	10	01.19				
Н. контр.	Шаймурова	10	10	10	01.19	Схема использования территории в период подготовки проекта планировки территории			
ГИП	Янгиров	10	10	10	01.19				



Условные обозначения представлены на Листе № 49;

						ППТ				
						СВН-3200-ЕН				
Изм.	Кол.уч.	Лист	Мод.	Подпись	Дата	Проект планировки территории, содержащий проект межевания территории	Стадия	Лист	Листов	
Разраб.	Тухватуллин	11		01.19			П	11	49	
Проб.	Шаймурова	11		01.19						
Нач. отд.	Масич	11		01.19						
Н. контр.	Шаймурова	11		01.19		Схема использования территории в период подготовки проекта планировки территории	000 ПФ "Урал-ТрансПромСтройПроект"			
ГИП	Янгиров	11		01.19						

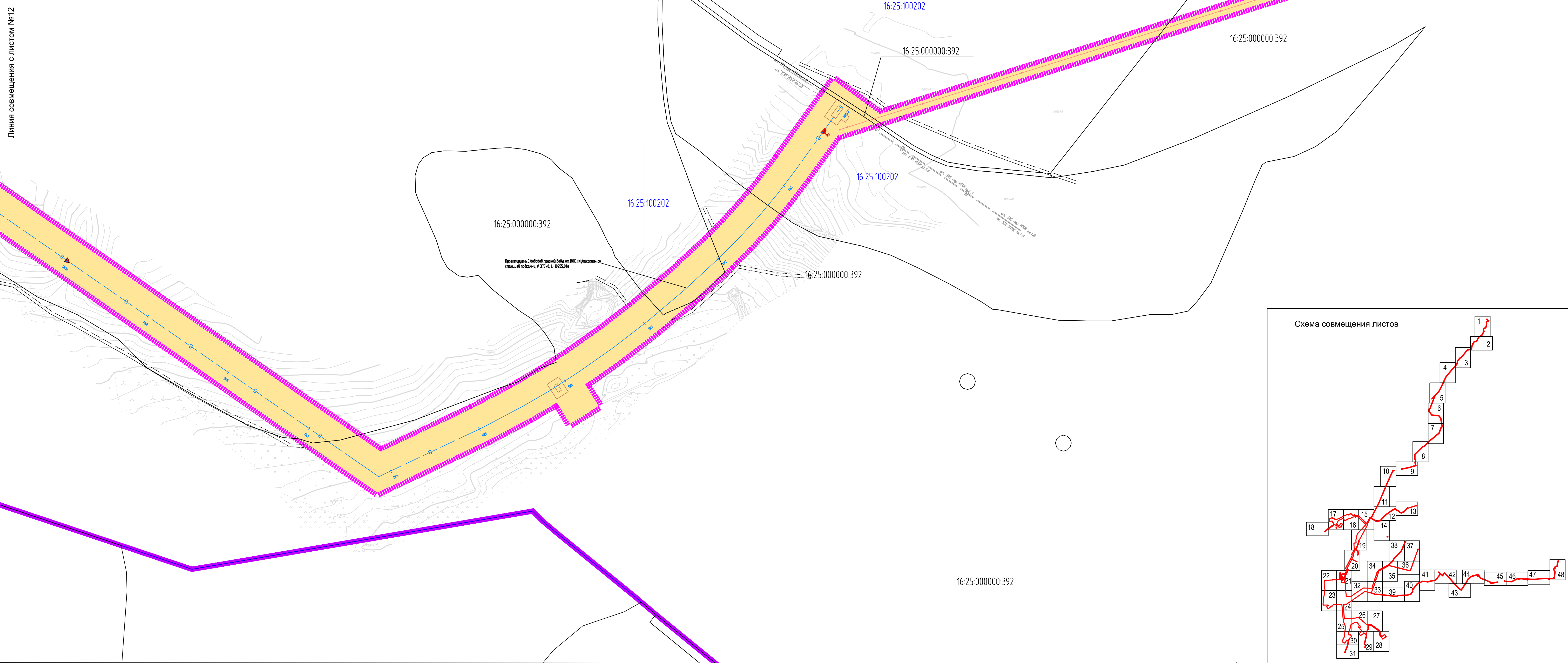
Согласовано					
Взам. инв. N					
Подпись и дата					
Инв. инв.					



						ППТ			
						СВН-3200-ЕН			
Изм.	Колуч	Лист	Издк	Подпись	Дата	Проект планировки территории, содержащий проект межевания территории	Стадия	Лист	Листов
Разраб.		Тухватиллин		<i>Тух</i>	01.19		П	12	49
Проб.		Шаймурова		<i>Маш</i>	01.19				
Нач. отд.		Масич		<i>Маш</i>	01.19				
Н. контр.		Шаймурова		<i>Маш</i>	01.19	Схема использования территории в период подготовки проекта планировки территории	000 лф "Уралтрудопроводстройпроект"		
ГИП		Янгиров		<i>Маш</i>	01.19				

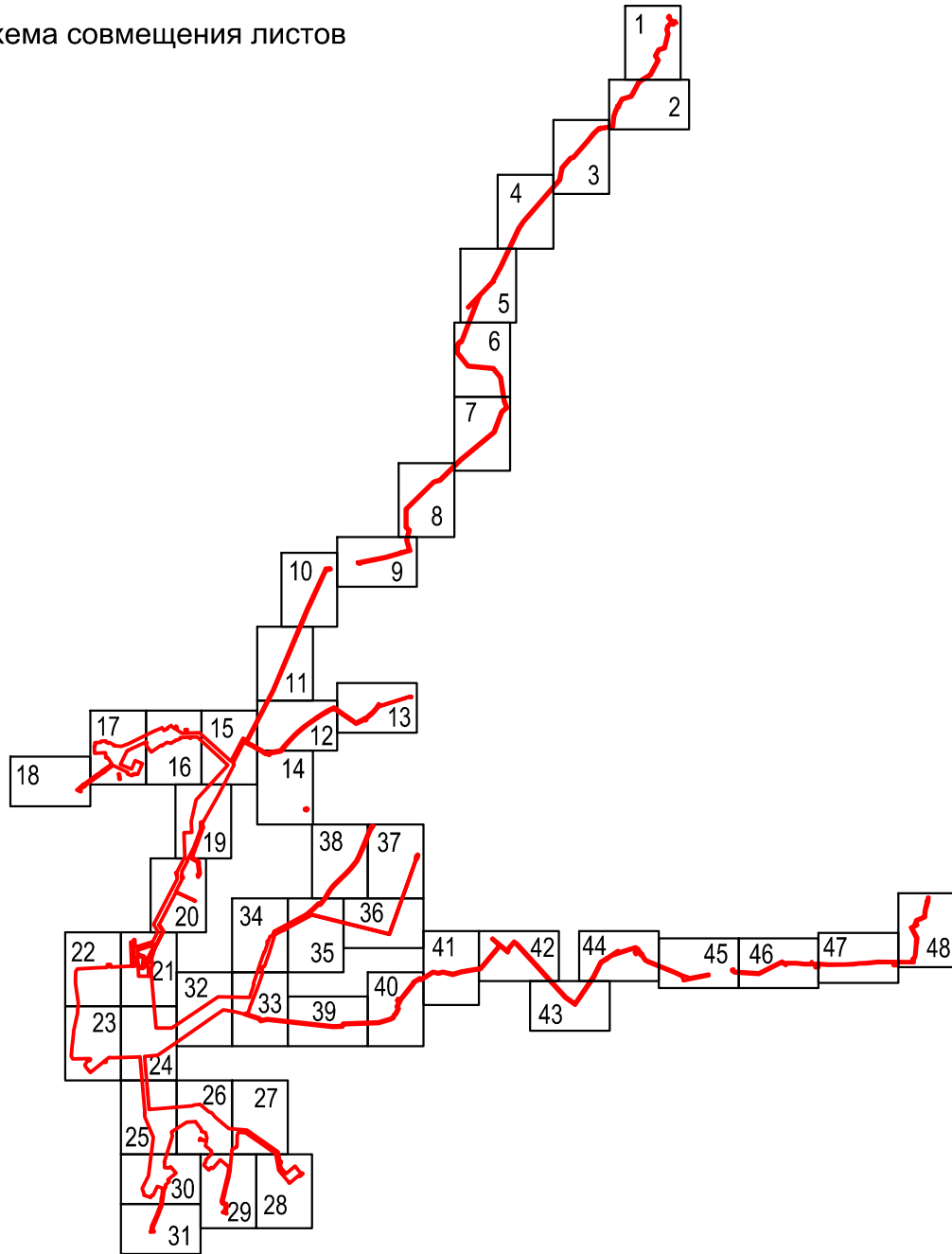
Линия совмещения с листом №12

Сарабикуловское сельское поселение
МО Лениногорский район
Республика Татарстан



Полномочиями кадастрового инженера ООО «Уралитрест» предоставлены на основании кадастрового плана № 77/01.1.0025.019

Схема совмещения листов



Условные обозначения представлены на Листе № 49;

						ППТ					
						СВН-3200-ЕН					
Изм.	Кол.уч.	Лист	Издок	Подпись	Дата	Проект планировки территории, содержащий проект межевания территории			Стадия	Лист	Листов
Разраб.		Тухватмиллин		С.Т.	01.19				П	13	49
Проб.		Шаймурова		И.А.	01.19						
Нач. отд.		Масич		И.А.	01.19						
Н. контр.		Шаймурова		И.А.	01.19	Схема использования территории в период подготовки проекта планировки территории			ООО ПФ "Уралитрест" (проект)		
ГИП		Янгиров		И.А.	01.19						

Создано					
Взят		инф. N			
Подпись		и дата			
Инф. N	Подп.				

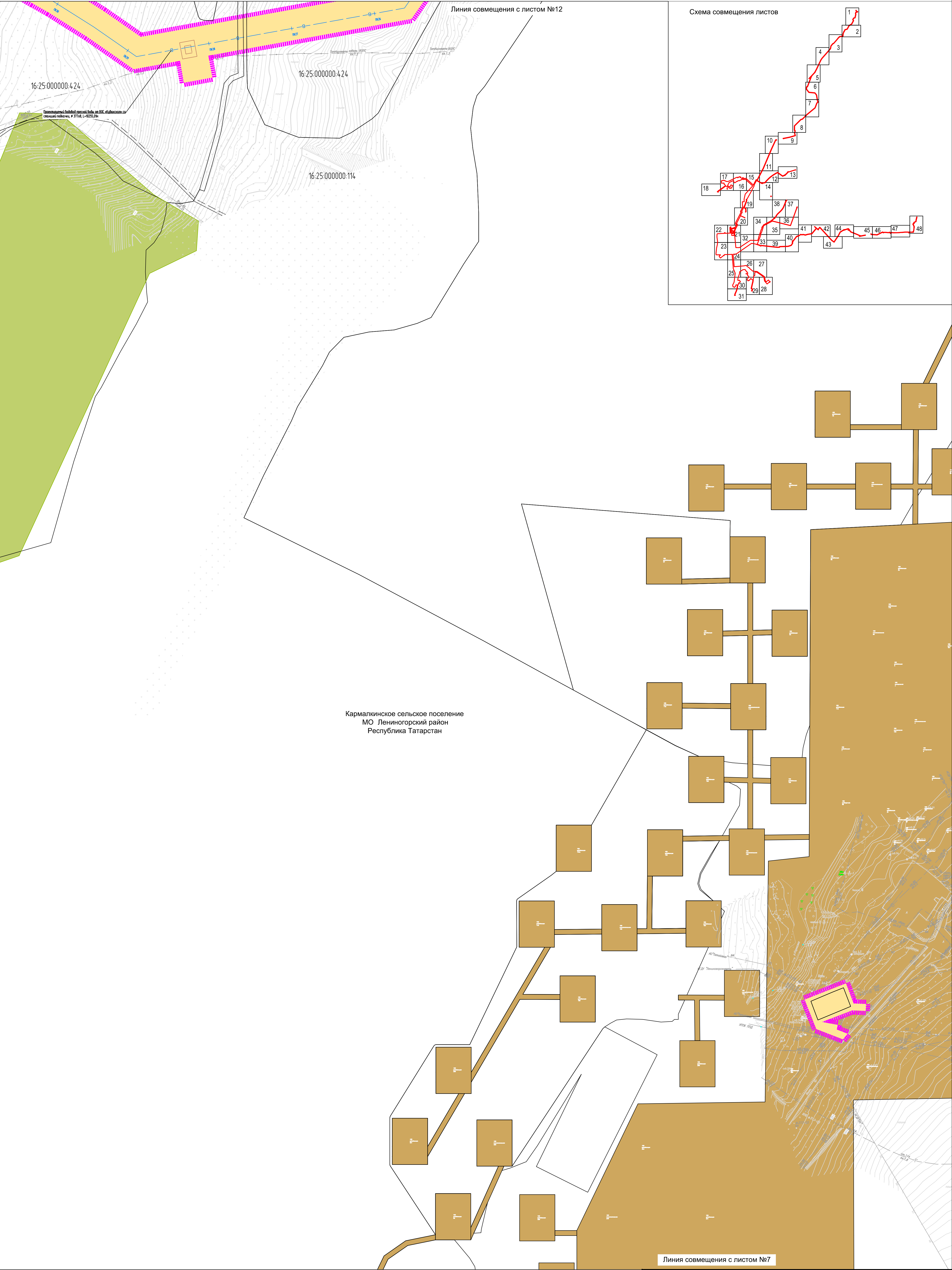
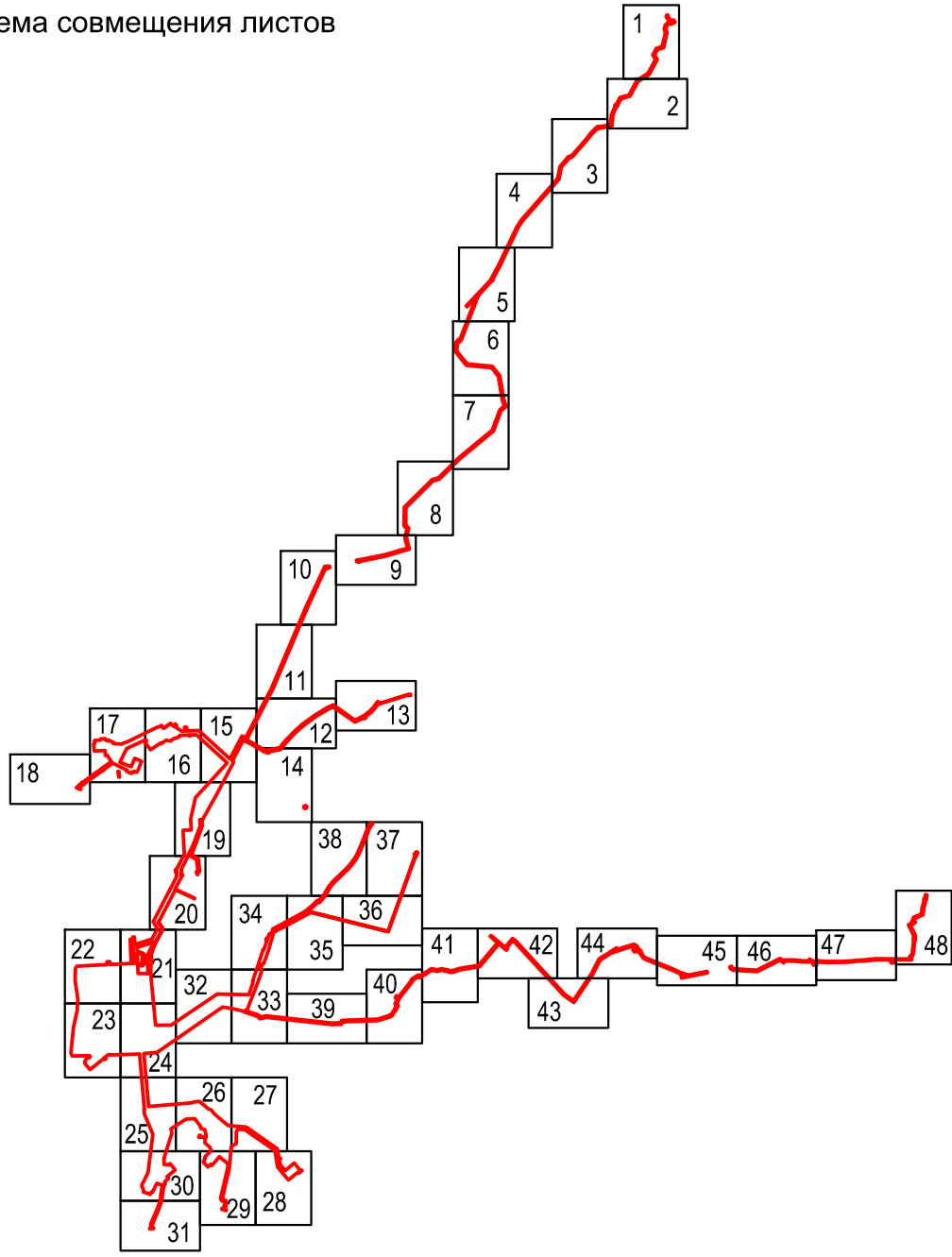


Схема совмещения листов



Условные обозначения представлены на Листе № 49;

						ППТ			
						СВН-3200-ЕН			
Изм.	Колуч	Лист	Мок	Подпись	Дата	Проект планировки территории, содержащий проект межевания территории	Стадия	Лист	Листов
Разраб.	Тухватуллин	14		01.19			П	14	49
Проб.	Шаймурова	14		01.19					
Нач. отд.	Масич	14		01.19					
Н. контр.	Шаймурова	14		01.19		Схема использования территории в период подготовки проекта планировки территории	000 ПФ "Ура.тирдопроектстройпроект"		
ГИП	Янгиров	14		01.19					

Линия совмещения с листом №17

проектируемая
котельная "Подлесная"

Проектируемый инженерный Подлесного подвешивания
до ЗН СЗН "Среднеземельный"
Трасса №121966 км

16:25:070201

16:25:000000:114

16:25:000000:424

16:25:000000:114

Проектируемый инженерный Подлесного подвешивания
до ЗН СЗН "Среднеземельный" L=557,72 м

Проектируемый инженерный Подлесного подвешивания
до ЗН СЗН "Среднеземельный" L=736,51 м

16:25:000000:423

16:25:000000:114

Проектируемый инженерный Подлесного подвешивания
до ЗН СЗН "Среднеземельный" L=577,72 м

16:25:000000:114

Проектируемый инженерный Подлесного подвешивания
до ЗН СЗН "Среднеземельный"
Трасса №121966 км

Проектируемый инженерный Подлесного подвешивания
до ЗН СЗН "Среднеземельный"
Трасса №121966 км

16:25:000000:424

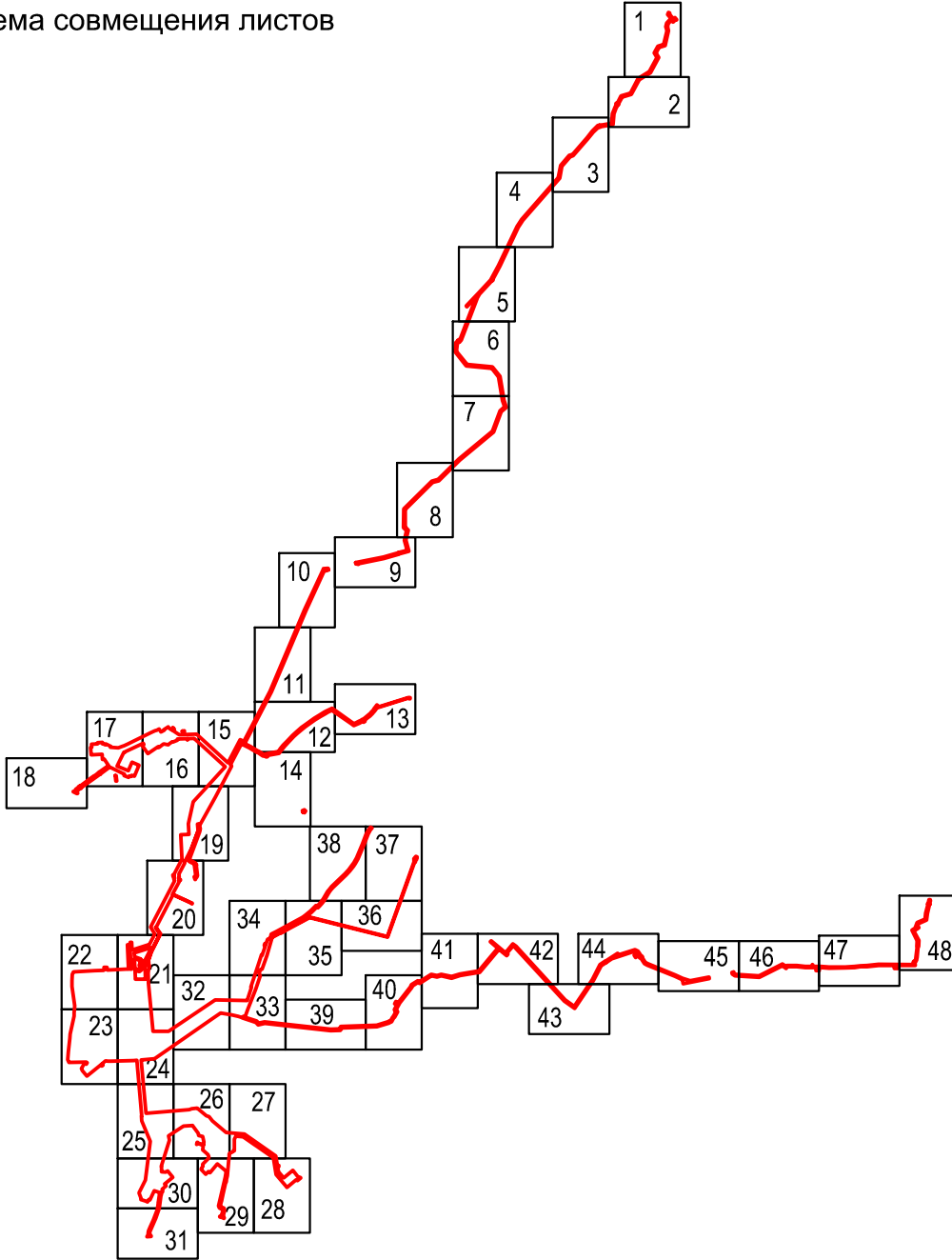
16:25:000000:114

Проектируемый инженерный Подлесного подвешивания
до ЗН СЗН "Среднеземельный"
Трасса №121966 км

проектируемый куст скважин
№29010 Подлесного подвешивания

Кармалкинское сельское поселение
МО Ленингорский район
Республика Татарстан

Схема совмещения листов



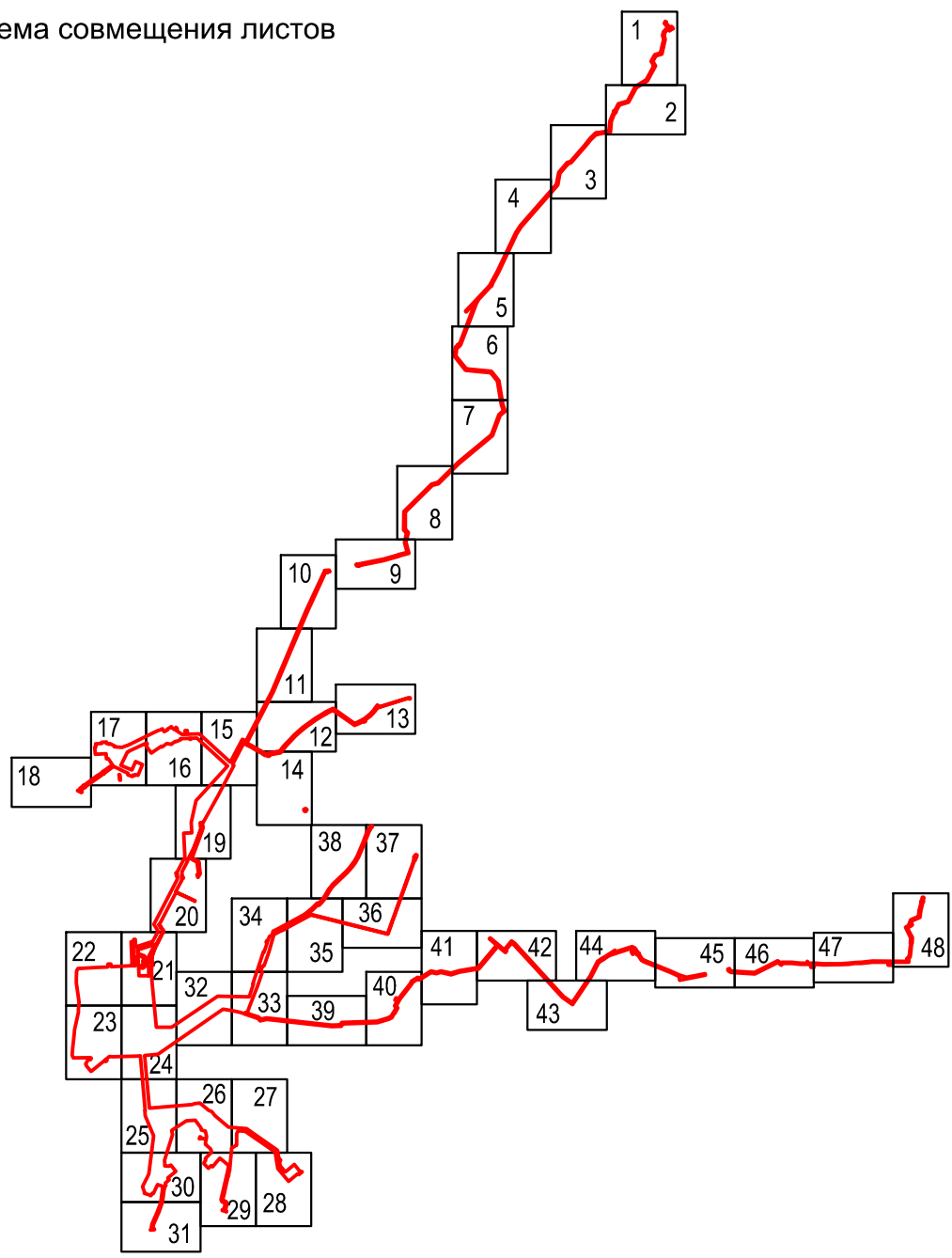
Условные обозначения представлены на Листе № 49;

						ПНТ			
						СВН-3200-ЕН			
Изм.	Кол.	Лист	Мод.	Подпись	Дата	Проект планировки территории, содержащий проект межевания территории	Стадия	Лист	Листов
Разраб.		Тухватуллин		<i>И.И.</i>	01.19		П	16	49
Проб.		Шаймурова		<i>И.И.</i>	01.19				
Нач. отд.		Масич		<i>И.И.</i>	01.19				
Н. контр.		Шаймурова		<i>И.И.</i>	01.19	Схема использования территории в период подготовки проекта планировки территории	000 ПФ "Уралтрансстройпроект"		
ГИП		Янгиров		<i>И.И.</i>	01.19				

Линия совмещения с листом №15

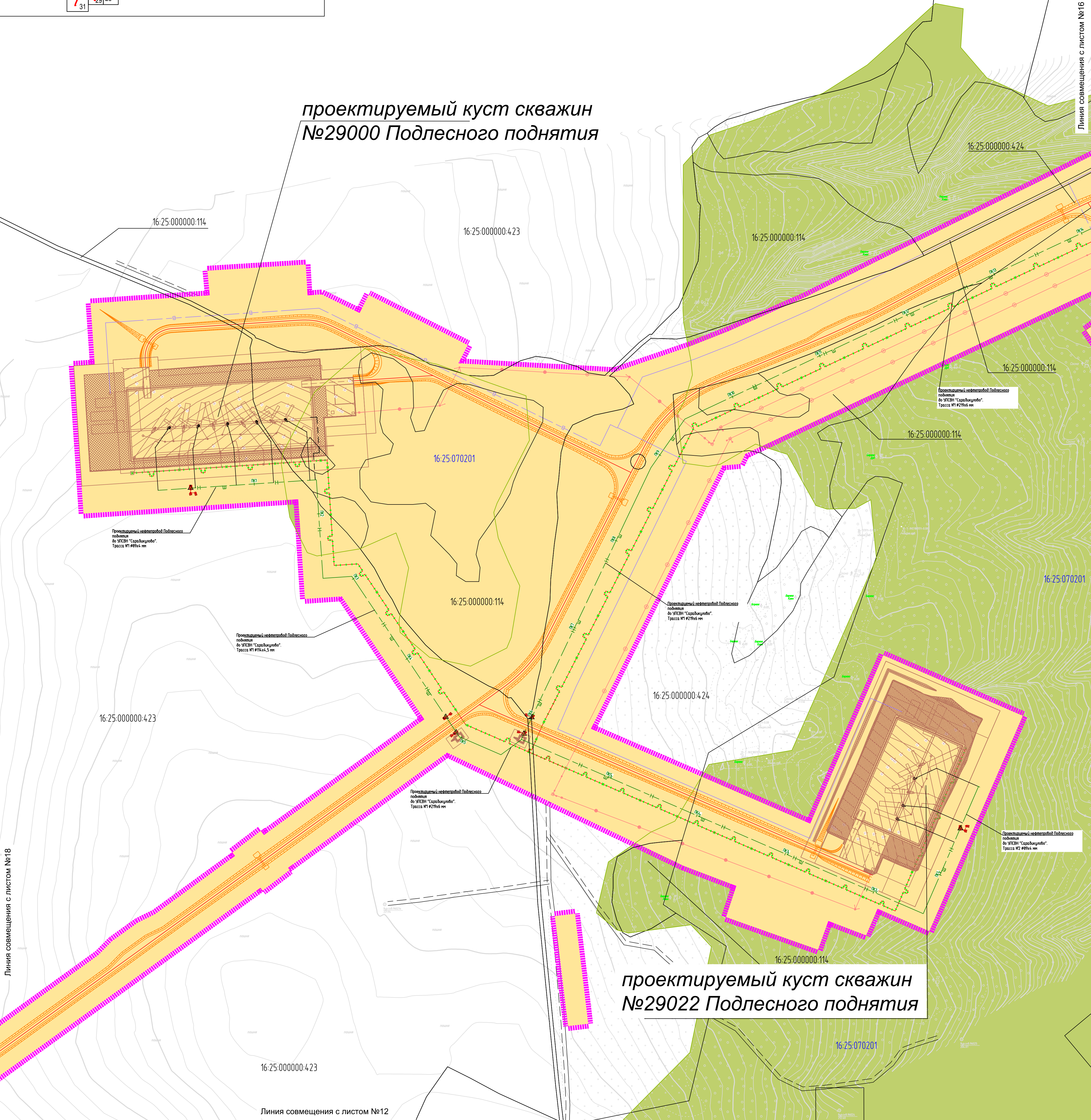
Согласовано					
Взвешено					
Подпись и дата					
Имя, Инициал					

Схема совмещения листов



Кармалкинское сельское поселение
МО Лениногорский район
Республика Татарстан

проектируемый куст скважин
№29000 Подлесного поднятия



Линия совмещения с листом №16

Линия совмещения с листом №18

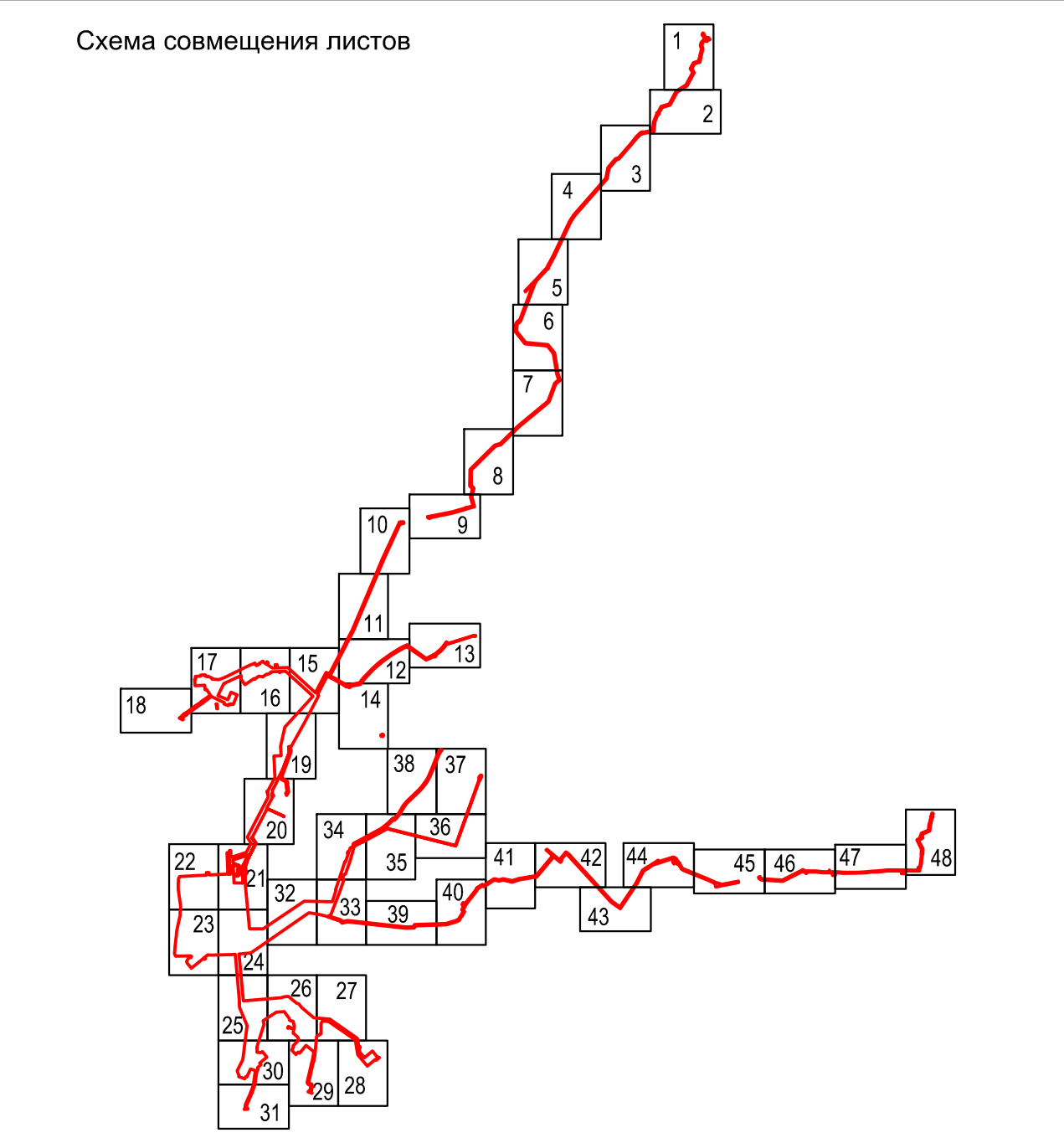
Линия совмещения с листом №12

Условные обозначения представлены на Листе № 49;

проектируемый куст скважин
№29022 Подлесного поднятия

Согласовано	
Взам. инв. N	
Подпись и дата	
Инв. N инв.	

ПНТ						СВН-3200-ЕН		
Изм.	Колучи	Лист	Модк	Подпись	Дата	Проект планировки территории, содержащий проект межевания территории		
Разраб.	Тухватуллин	17		01.19				
Проб.	Шаймурова	18		01.19				
Нач. отд.	Масич	19		01.19				
Н. контр.	Шаймурова	20		01.19		Схема использования территории в период подготовки проекта планировки территории		
ГИП	Янгиров	21		01.19				
						Стадия	Лист	Листов
						П	17	49
						000 ПФ "Уралтродопроводстройпроект"		
						Формат А1		

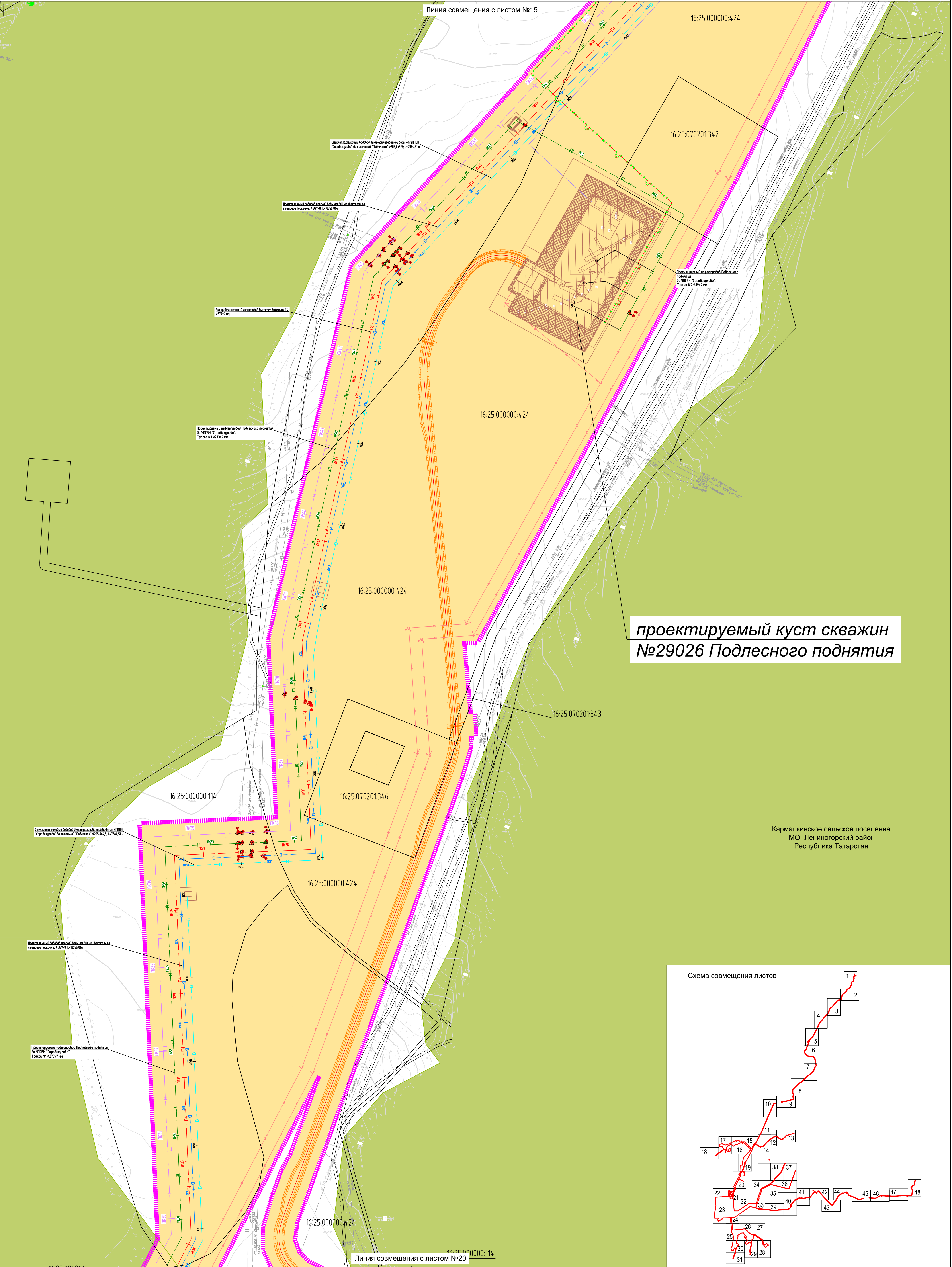


Условные обозначения представлены на Листе № 49;

						ППТ			
						СВН-3200-ЕН			
Изм.	Кол-во	Лист	Изд.	Подпись	Дата	Проект планировки территории, содержащий проект межевания территории	Стадия	Лист	Листов
Разраб.		Тухватиллин		<i>Тух</i>	01.19		П	18	49
Проб.		Шаймурова		<i>Шай</i>	01.19				
Нач. отд.		Масич		<i>Мас</i>	01.19				
Н. контр.		Шаймурова		<i>Шай</i>	01.19	Схема использования территории в период подготовки проекта планировки территории	ООО ПК "Уралтрансстройпроект"		
ГИП		Янгиров		<i>Янг</i>	01.19				

Создано		Взят из		Подпись	
И.И.		И.И.		И.И.	
И.И.		И.И.		И.И.	

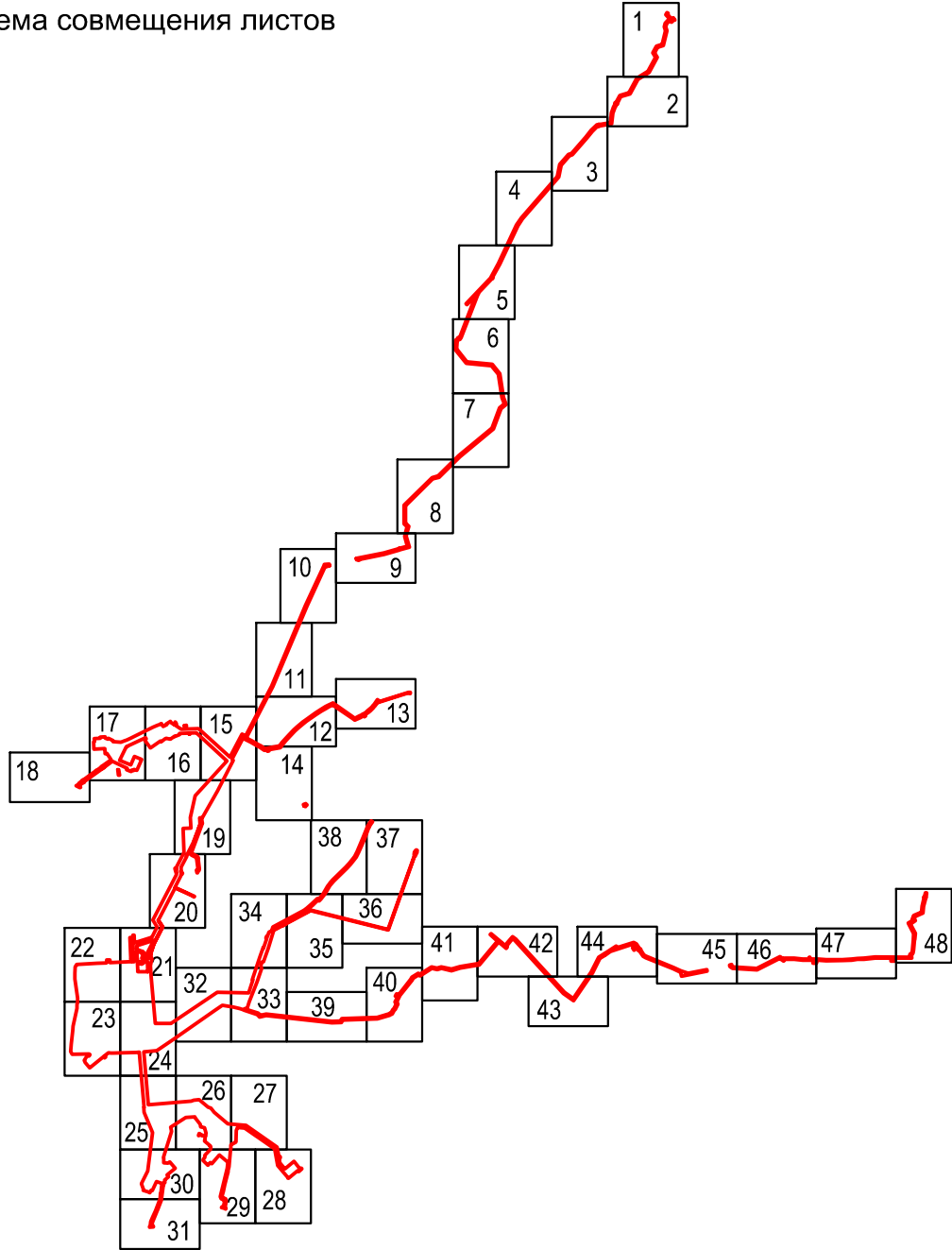
Линия совмещения с листом №17



проектируемый куст скважин
№29026 Подлесного поднятия

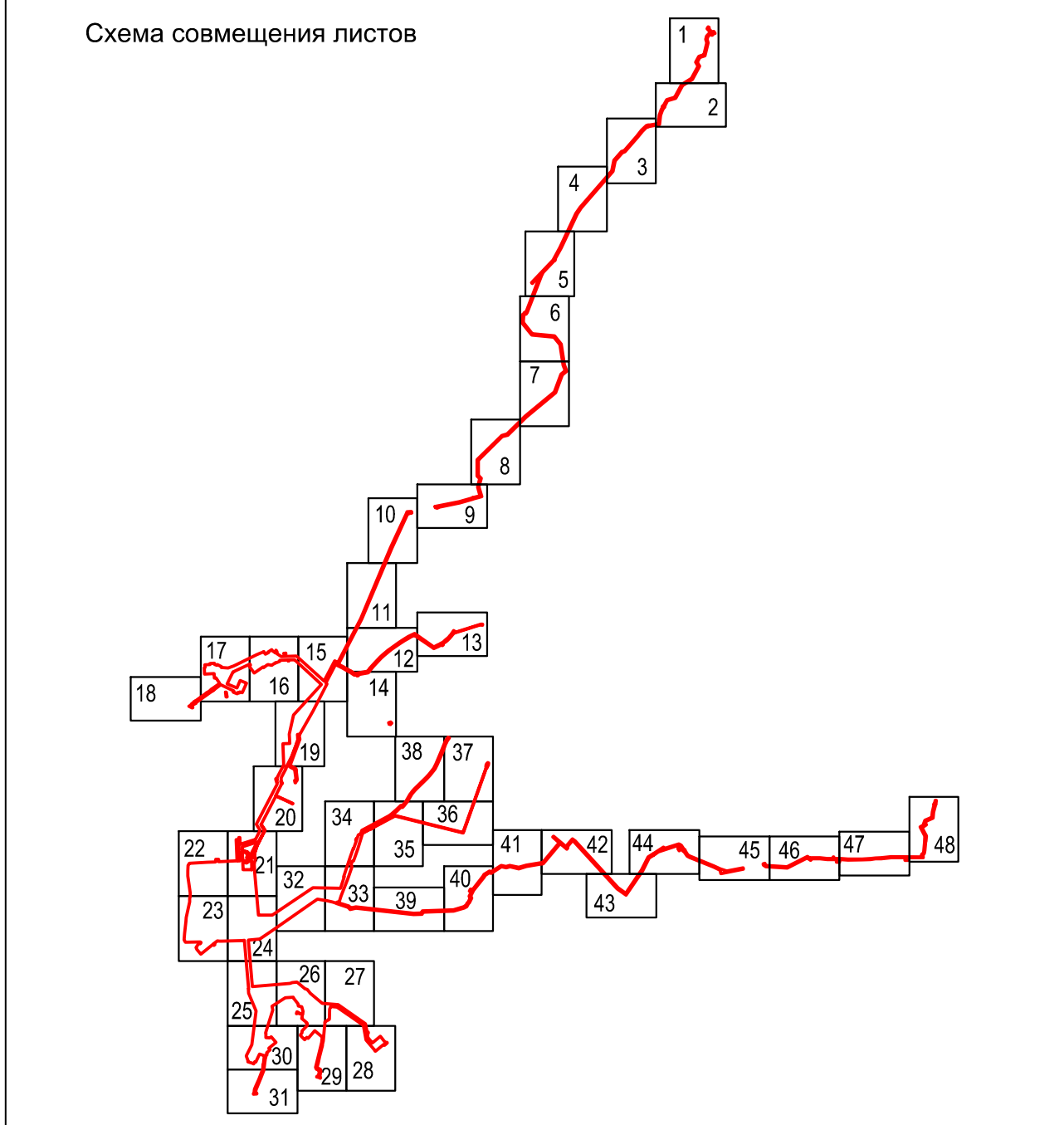
Кармакпинское сельское поселение
МО Лениногорский район
Республика Татарстан

Схема совмещения листов



Условные обозначения представлены на Листе № 49;

							ППТ		
							СВН-3200-ЕН		
Изм.	Колуч	Лист	Модк	Подпись	Дата	Проект планировки территории, содержащий проект межевания территории	Стадия	Лист	Листов
Разраб.	Тухватуллин	19		1919	0119		П	19	49
Проб.	Шаймурова	19		1919	0119				
Нач. отд.	Масич	19		1919	0119				
Н. контр.	Шаймурова	19		1919	0119	Схема использования территории в период подготовки проекта планировки территории	000 ПФ		
ГИП	Янгиров	19		1919	0119		"Ура.трудоустройство.проект"		



Линия совмещения с листом №21

						ППТ			
						СВН-3200-ЕН			
Изм.	Кол.уч.	Лист	Изв.	Подпись	Дата	Проект планировки территории, содержащий проект межевания территории	Страниц	Лист	Листов
Разраб.		Гуськов Илья			01.19				
Проб.		Шаймурова			01.19		П	20	49
Нач. от.		Масих			01.19				
Н. контр.		Шаймурова			01.19	Схема использования территории в период подготовки проекта планировки территории	000 ПФ "Ура-Линг" (проект)		
ГИП		Янгуров			01.19				

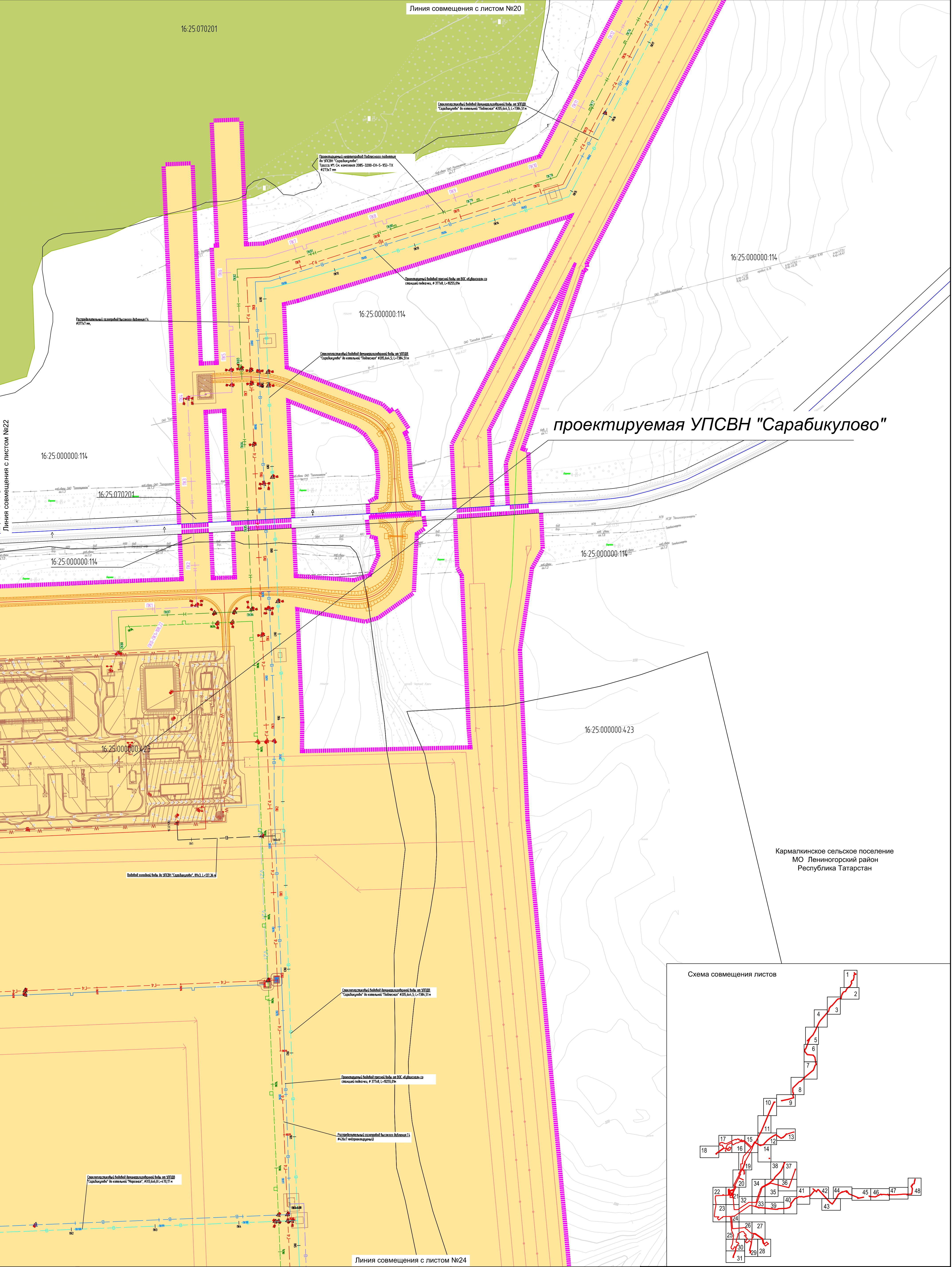
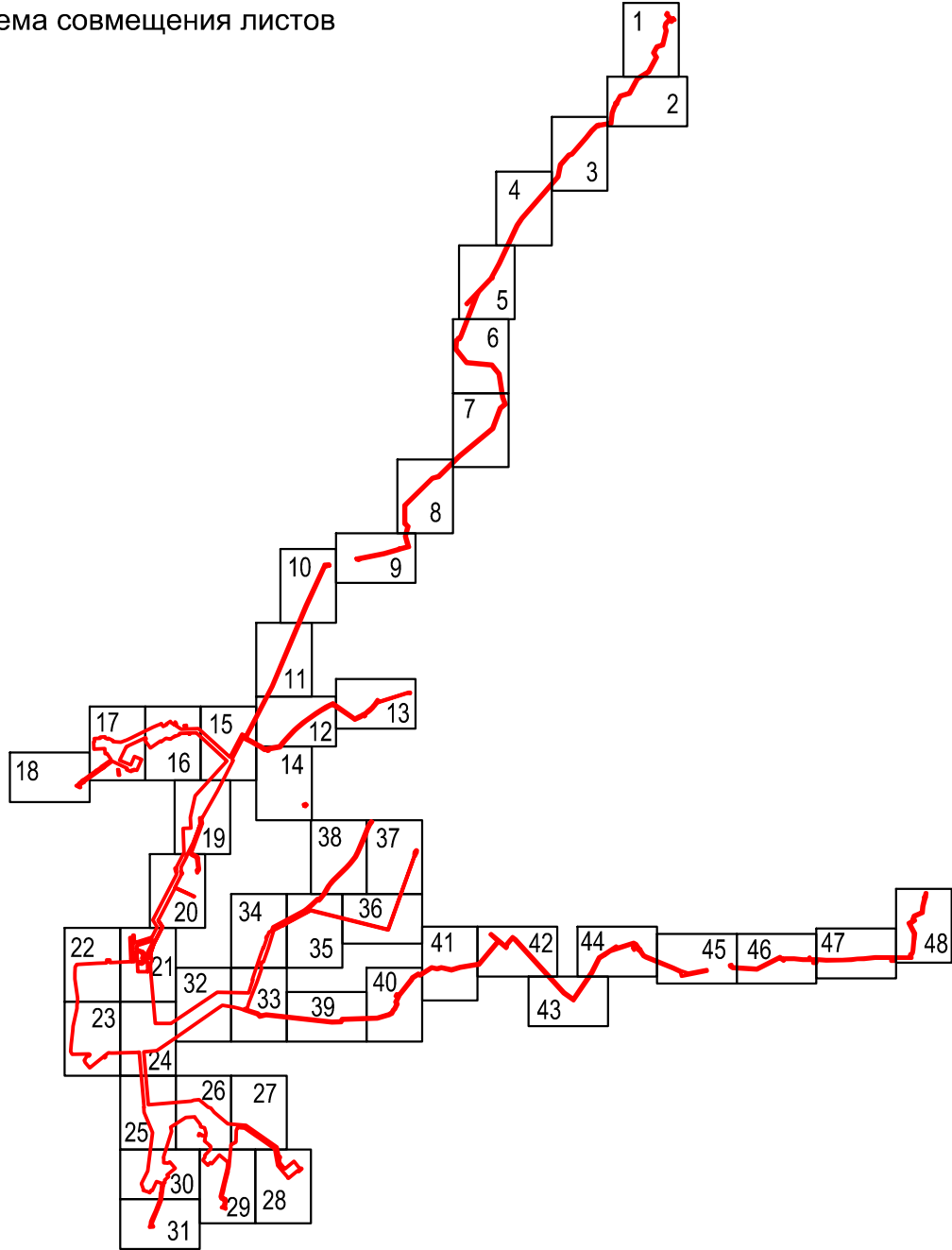
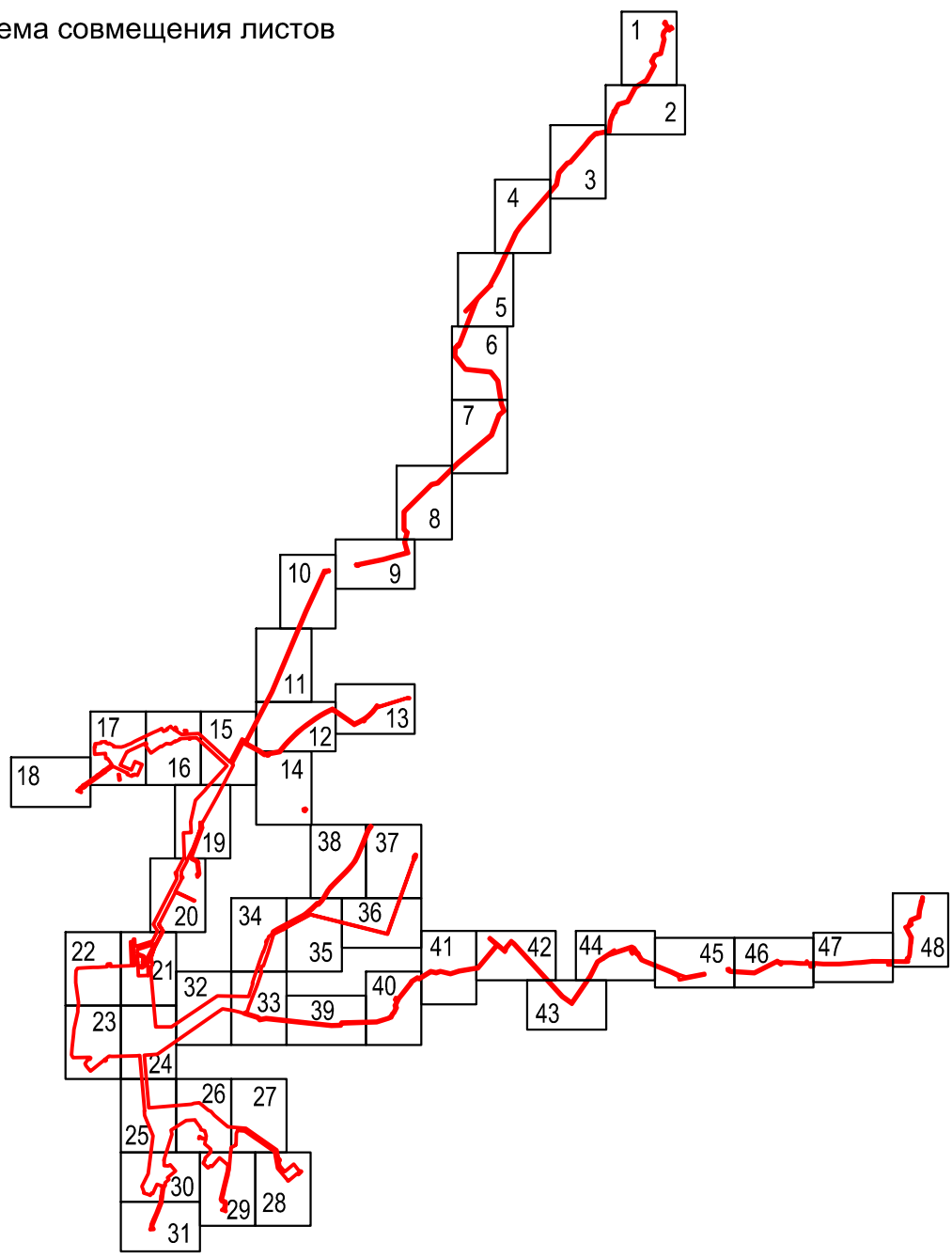
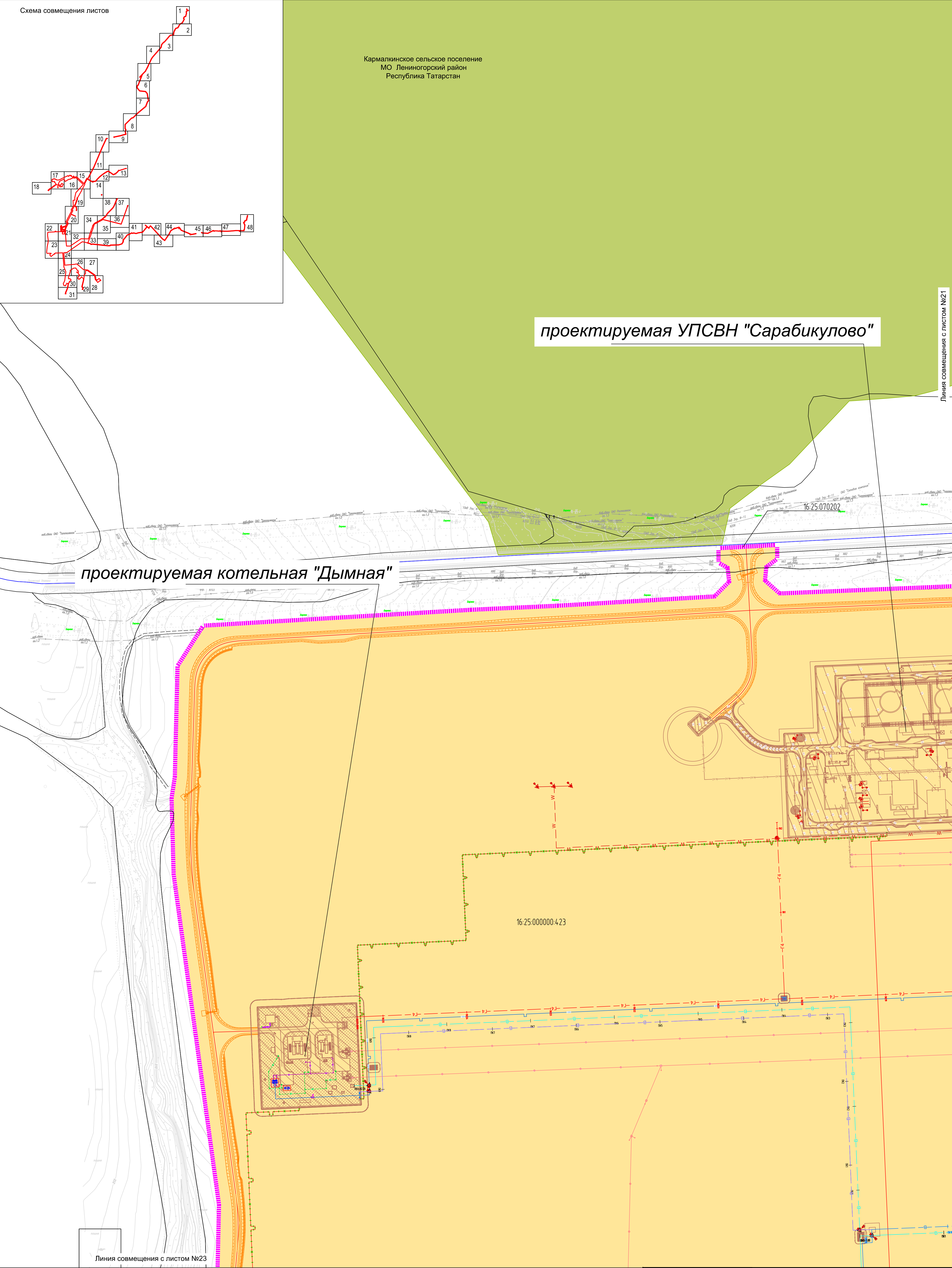


Схема совмещения листов



Условные обозначения представлены на Листе № 49;

						ППТ		
						СВН-3200-ЕН		
						Проект планировки территории, содержащий проект межевания территории		
						Схема использования территории в период подготовки проекта планировки территории		
						ООО ПФ "Уралтрансстройпроект"		
						Формат А1		
						Файл dwg		
						Изм. Колучи Лист №док. Подпись Дата		
						Разраб. Тихомиров И.И. 01.19		
						Проб. Шаймурова И.И. 01.19		
						Нач. отд. Масич И.И. 01.19		
						Н. контр. Шаймурова И.И. 01.19		
						ГИП Янгиров И.И. 01.19		
						Имя, Инициалы, Подпись и дата		
						Согласовано		



Линия совмещения с листом №21

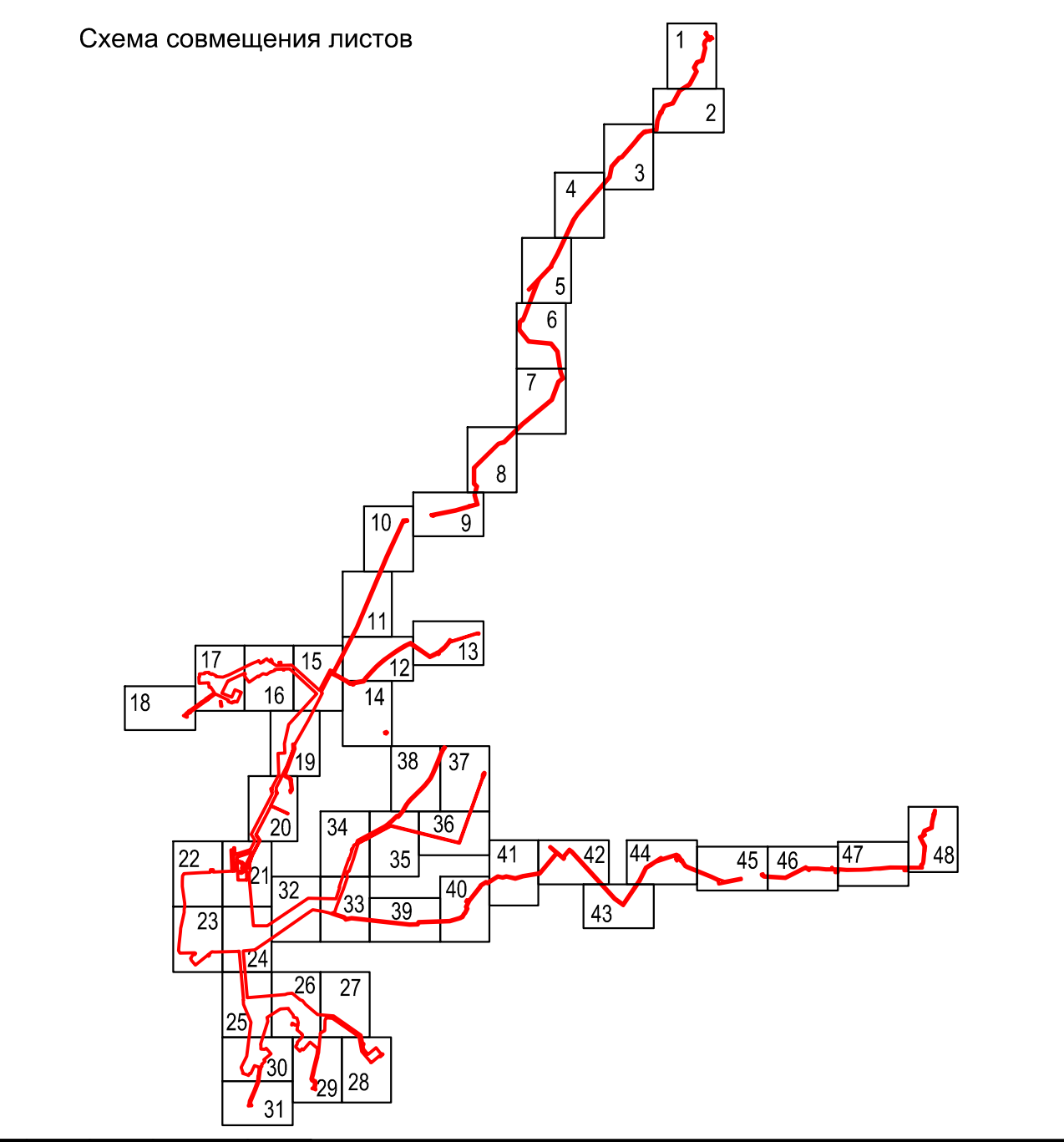
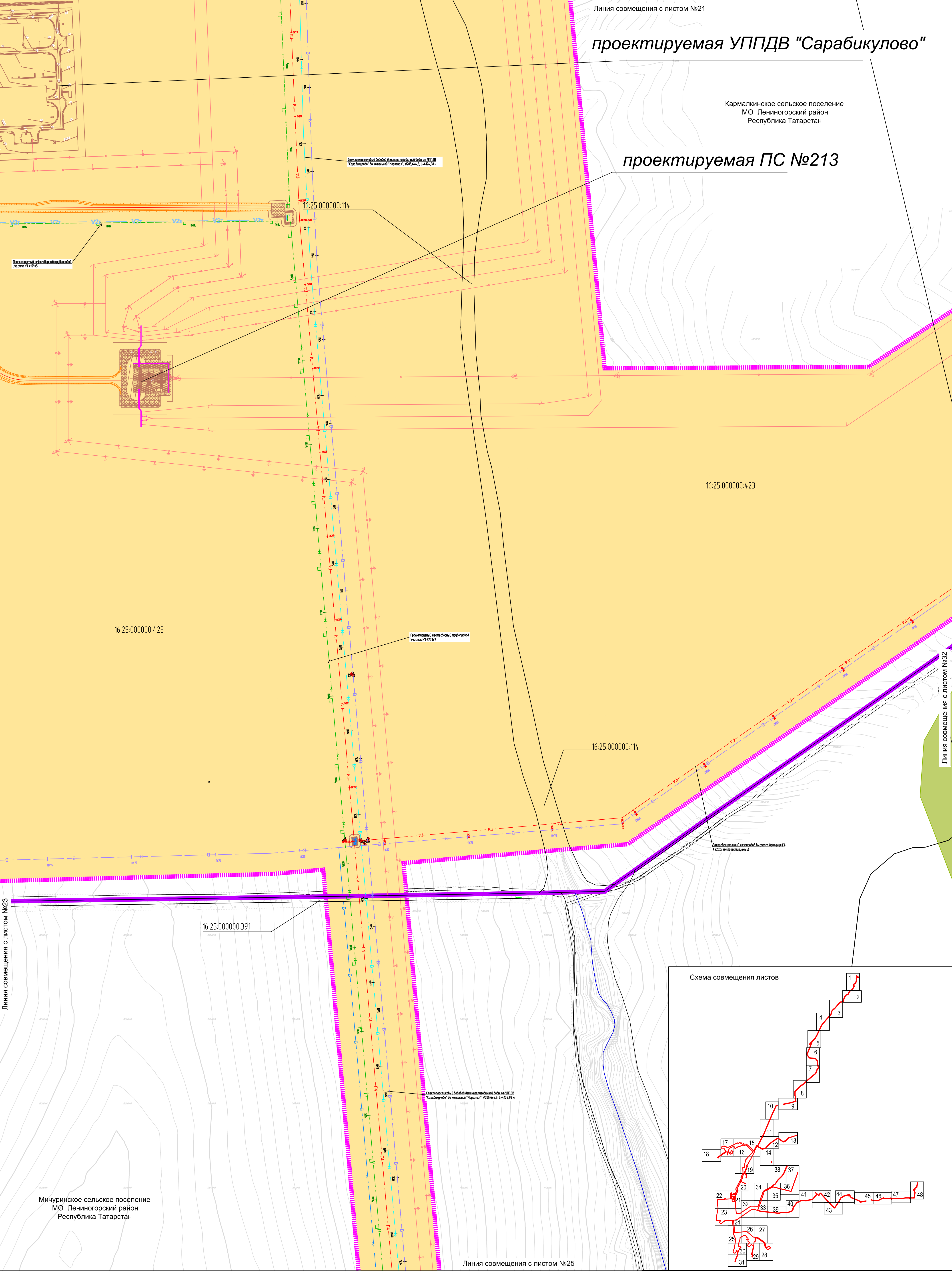
Условные обозначения представлены на Листе № 49;

						ППТ			
						СВН-3200-ЕН			
Изм.	Колуч	Лист	Модк	Подпись	Дата	Проект планировки территории, содержащий проект межевания территории	Стадия	Лист	Листов
Разраб.	Тухватуллин	104		01.19			П	22	49
Проб.	Шаймурова	105		01.19					
Нач. отд.	Масич			01.19					
Н. контр.	Шаймурова	106		01.19		Схема использования территории в период подготовки проекта планировки территории	000 ПФ "Ура.тр.удол.проект"		
ГИП	Янгиров			01.19					

файл.dwg

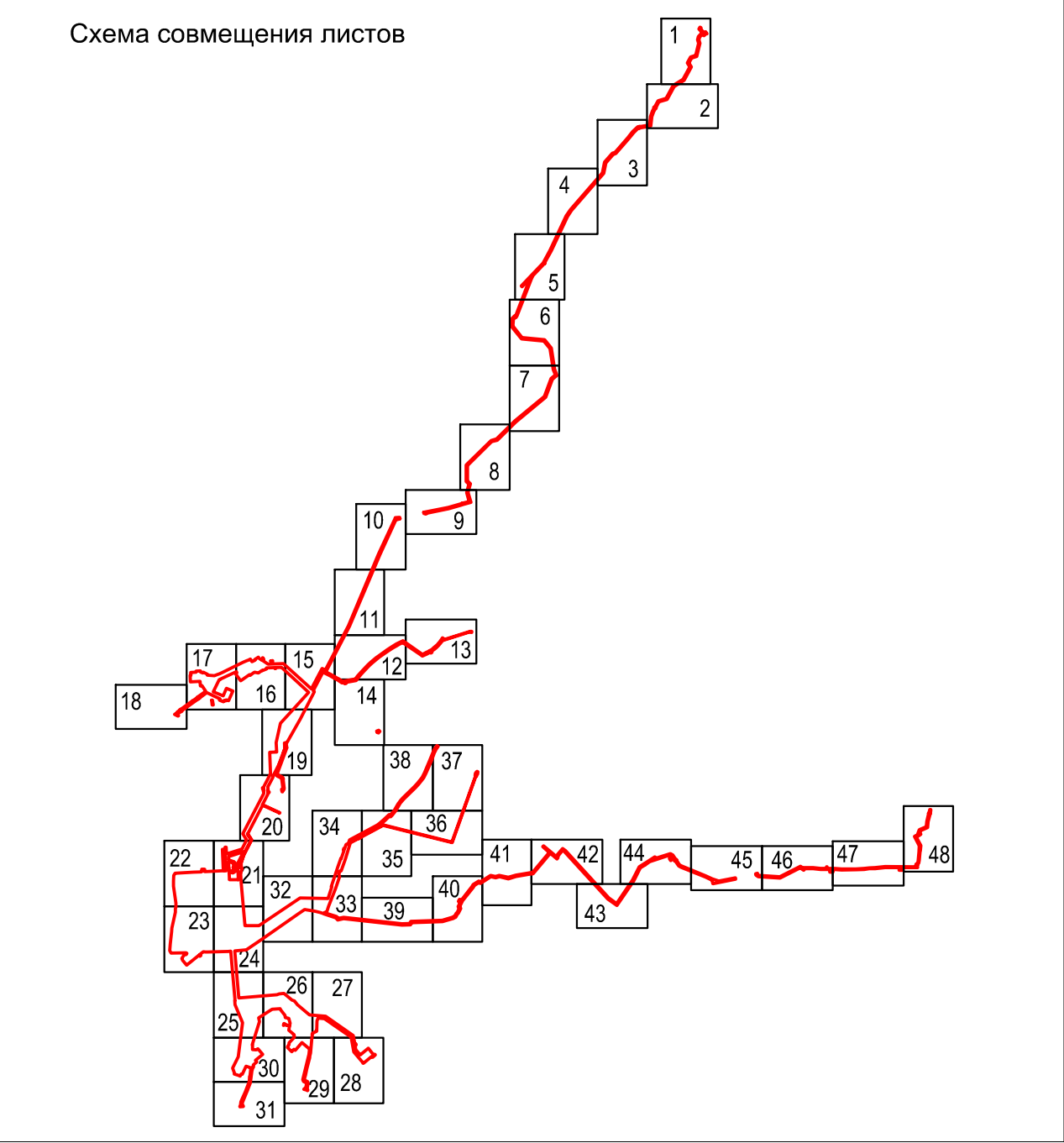
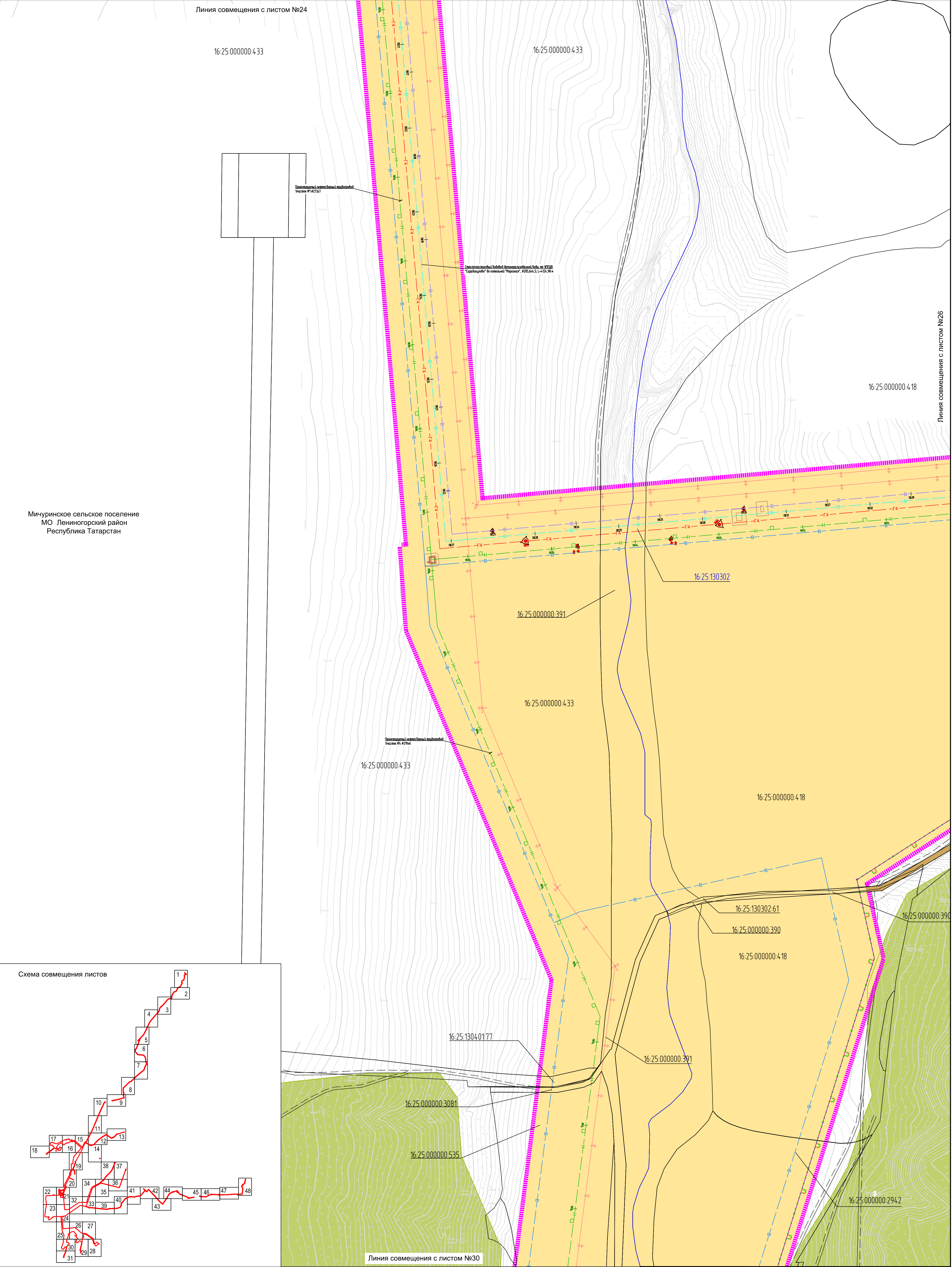
Формат А1

Согласовано					
Вариант №					
Подпись и дата					
Инв. №					



условные обозначения представлены на Листе № 49;

																																																																																																																																																																																																																																																																																																																																																																																																																																																																																																																																																																																																																																																																																																																																																																																																																																																																																																																																																																																																																																																																																																																																																																																																																																																																																																																																																																																																																																																						</
--	--	--	--	--	--	--	--	--	--	--	--	--	--	--	--	--	--	--	--	--	--	--	--	--	--	--	--	--	--	--	--	--	--	--	--	--	--	--	--	--	--	--	--	--	--	--	--	--	--	--	--	--	--	--	--	--	--	--	--	--	--	--	--	--	--	--	--	--	--	--	--	--	--	--	--	--	--	--	--	--	--	--	--	--	--	--	--	--	--	--	--	--	--	--	--	--	--	--	--	--	--	--	--	--	--	--	--	--	--	--	--	--	--	--	--	--	--	--	--	--	--	--	--	--	--	--	--	--	--	--	--	--	--	--	--	--	--	--	--	--	--	--	--	--	--	--	--	--	--	--	--	--	--	--	--	--	--	--	--	--	--	--	--	--	--	--	--	--	--	--	--	--	--	--	--	--	--	--	--	--	--	--	--	--	--	--	--	--	--	--	--	--	--	--	--	--	--	--	--	--	--	--	--	--	--	--	--	--	--	--	--	--	--	--	--	--	--	--	--	--	--	--	--	--	--	--	--	--	--	--	--	--	--	--	--	--	--	--	--	--	--	--	--	--	--	--	--	--	--	--	--	--	--	--	--	--	--	--	--	--	--	--	--	--	--	--	--	--	--	--	--	--	--	--	--	--	--	--	--	--	--	--	--	--	--	--	--	--	--	--	--	--	--	--	--	--	--	--	--	--	--	--	--	--	--	--	--	--	--	--	--	--	--	--	--	--	--	--	--	--	--	--	--	--	--	--	--	--	--	--	--	--	--	--	--	--	--	--	--	--	--	--	--	--	--	--	--	--	--	--	--	--	--	--	--	--	--	--	--	--	--	--	--	--	--	--	--	--	--	--	--	--	--	--	--	--	--	--	--	--	--	--	--	--	--	--	--	--	--	--	--	--	--	--	--	--	--	--	--	--	--	--	--	--	--	--	--	--	--	--	--	--	--	--	--	--	--	--	--	--	--	--	--	--	--	--	--	--	--	--	--	--	--	--	--	--	--	--	--	--	--	--	--	--	--	--	--	--	--	--	--	--	--	--	--	--	--	--	--	--	--	--	--	--	--	--	--	--	--	--	--	--	--	--	--	--	--	--	--	--	--	--	--	--	--	--	--	--	--	--	--	--	--	--	--	--	--	--	--	--	--	--	--	--	--	--	--	--	--	--	--	--	--	--	--	--	--	--	--	--	--	--	--	--	--	--	--	--	--	--	--	--	--	--	--	--	--	--	--	--	--	--	--	--	--	--	--	--	--	--	--	--	--	--	--	--	--	--	--	--	--	--	--	--	--	--	--	--	--	--	--	--	--	--	--	--	--	--	--	--	--	--	--	--	--	--	--	--	--	--	--	--	--	--	--	--	--	--	--	--	--	--	--	--	--	--	--	--	--	--	--	--	--	--	--	--	--	--	--	--	--	--	--	--	--	--	--	--	--	--	--	--	--	--	--	--	--	--	--	--	--	--	--	--	--	--	--	--	--	--	--	--	--	--	--	--	--	--	--	--	--	--	--	--	--	--	--	--	--	--	--	--	--	--	--	--	--	--	--	--	--	--	--	--	--	--	--	--	--	--	--	--	--	--	--	--	--	--	--	--	--	--	--	--	--	--	--	--	--	--	--	--	--	--	--	--	--	--	--	--	--	--	--	--	--	--	--	--	--	--	--	--	--	--	--	--	--	--	--	--	--	--	--	--	--	--	--	--	--	--	--	--	--	--	--	--	--	--	--	--	--	--	--	--	--	--	--	--	--	--	--	--	--	--	--	--	--	--	--	--	--	--	--	--	--	--	--	--	--	--	--	--	--	--	--	--	--	--	--	--	--	--	--	--	--	--	--	--	--	--	--	--	--	--	--	--	--	--	--	--	--	--	--	--	--	--	--	--	--	--	--	--	--	--	--	--	--	--	--	--	--	--	--	--	--	--	--	--	--	--	--	--	--	--	--	--	--	--	--	--	--	--	--	--	--	--	--	--	--	--	--	--	--	--	--	--	--	--	--	--	--	--	--	--	--	--	--	--	--	--	--	--	--	--	--	--	--	--	--	--	--	--	--	--	--	--	--	--	--	--	--	--	--	--	--	--	--	--	--	--	--	--	--	--	--	--	--	--	--	--	--	--	--	--	--	--	--	--	--	--	--	--	--	--	--	--	--	--	--	--	--	--	--	--	--	--	--	--	--	--	--	--	--	--	--	--	--	--	--	--	--	--	--	--	--	--	--	--	--	--	--	--	--	--	--	--	--	--	--	--	--	--	--	--	--	--	--	--	--	--	--	--	--	--	--	--	--	--	--	--	--	--	--	--	--	--	--	--	--	--	--	--	--	--	--	--	--	--	--	--	--	--	--	--	--	--	--	--	--	--	--	--	--	--	--	--	--	--	--	--	--	--	--	--	--	--	--	--	--	--	--	--	--	--	--	--	--	--	--	--	--	--	--	--	--	--	--	--	--	--	--	--	--	--	--	--	--	--	--	--	--	--	--	--	--	--	--	--	--	--	--	--	--	--	--	--	--	--	--	--	--	--	--	--	--	--	--	--	--	--	--	--	--	--	--	--	--	--	--	--	--	--	--	--	--	--	--	--	--	--	--	--	--	--	--	--	--	--	--	--	--	--	--	--	--	--	--	--	--	--	--	--	--	--	--	--	--	--	--	--	--	--	--	--	--	--	--	--	--	--	--	--	--	--	--	--	--	--	--	--	--	--	--	--	--	--	--	--	--	--	--	--	--	--	--	--	--	--	--	--	--	--	--	--	--	--	--	--	--	--	--	--	--	--	--	--	--	--	--	--	--	--	--	--	--	--	--	--	--	--	--	--	--	--	--	--	--	--	--	--	--	--	--	--	--	--	--	--	--	--	--	--	--	--	--	--	--	--	--	--	--	--	--	--	--	--	--	--	--	--	--	--	--	--	--	--	--	--	--	--	--	--	--	--	--	--	--	--	--	--	--	--	--	--	--	--	--	--	--	--	--	--	--	--	--	--	--	--	--	--	--	--	--	--	--	--	--	--	--	--	--	--	--	--	--	--	--	--	--	--	--	--	--	--	--	--	--	--	--	--	--	--	--	--	--	--	--	--	--	--	--	--	--	--	--	--	--	--	--	--	--	--	--	--	--	--	--	--	--	--	--	--	--	--	--	--	--	--	--	--	--	--	--	--	--	--	--	----



Условные обозначения представлены на Листе № 49;

						ППТ			
						СВН-3200-ЕН			
Изм.	Колуч	Лист	Мок	Подпись	Дата	Проект планировки территории, содержащий проект межевания территории	Стадия	Лист	Листов
Разраб.	Тухватуллин	1		Тухватуллин	01.19		П	25	49
Проб.	Шаймурова	2		Шаймурова	01.19				
Нач. отд.	Масич	3		Масич	01.19				
Н. контр.	Шаймурова	4		Шаймурова	01.19	Схема использования территории в период подготовки проекта планировки территории	000 ПФ "Ура-Гидропроектстройпроект"		
ГИП	Янгиров	5		Янгиров	01.19				

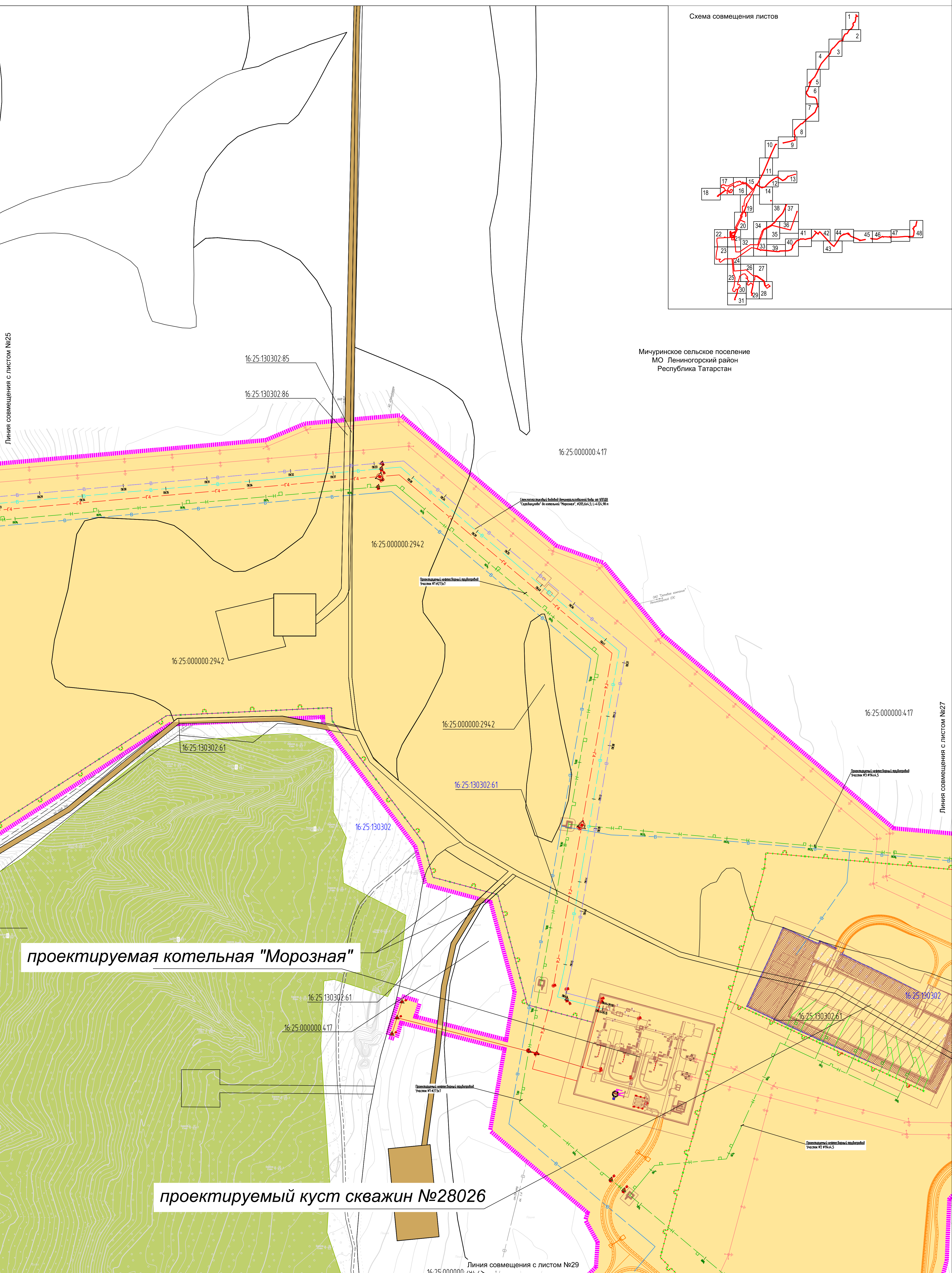
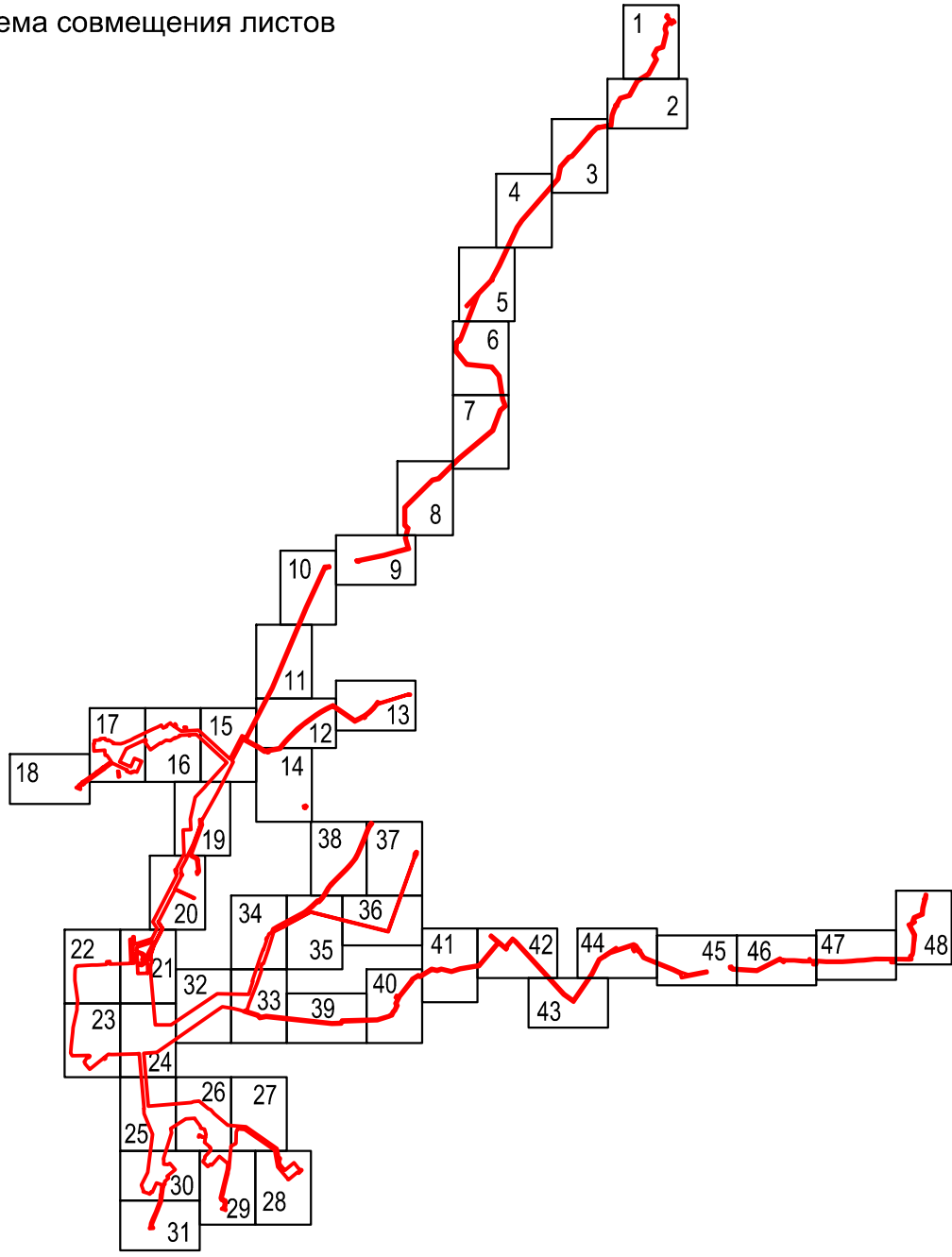


Схема совмещения листов



Мичуринское сельское поселение
МО Лениногорский район
Республика Татарстан

проектируемая котельная "Морозная"

проектируемый куст скважин №28026

Условные обозначения представлены на Листе № 49;

ПНТ						
СВН-3200-ЕН						
Изм.	Кол.уч.	Лист	Мдк	Подпись	Дата	Проект планировки территории, содержащий проект межевания территории
Разраб.	Тухватуллин	Иль	0119			
Проб.	Шаймурова	Иль	0119			
Нач. отд.	Масич	Иль	0119			
Н. контр.	Шаймурова	Иль	0119			Схема использования территории в период подготовки проекта планировки территории
ГИП	Янгиров	Иль	0119			
						000 Пф "Ура.тр.доп.вод.строит.проект"

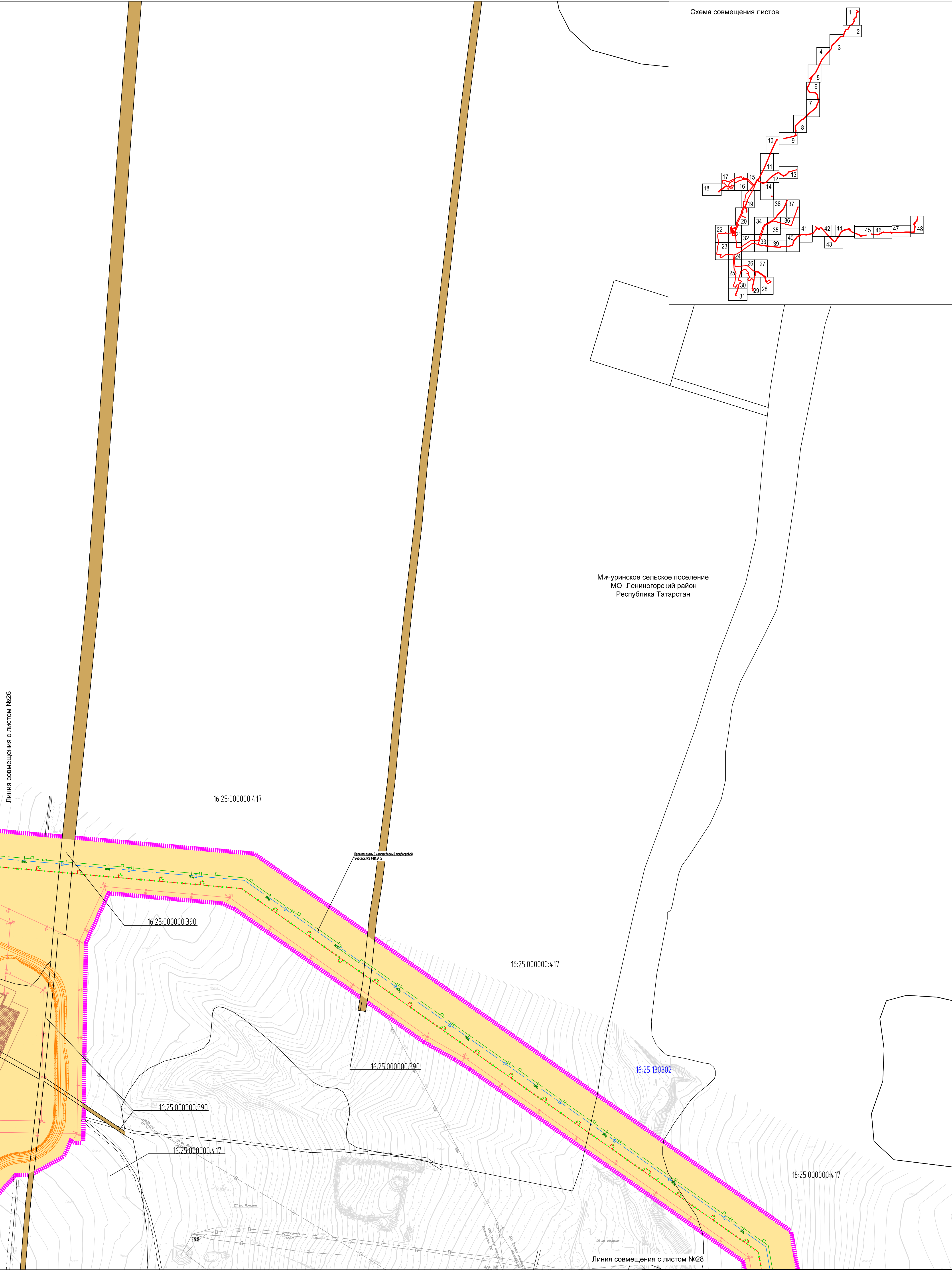
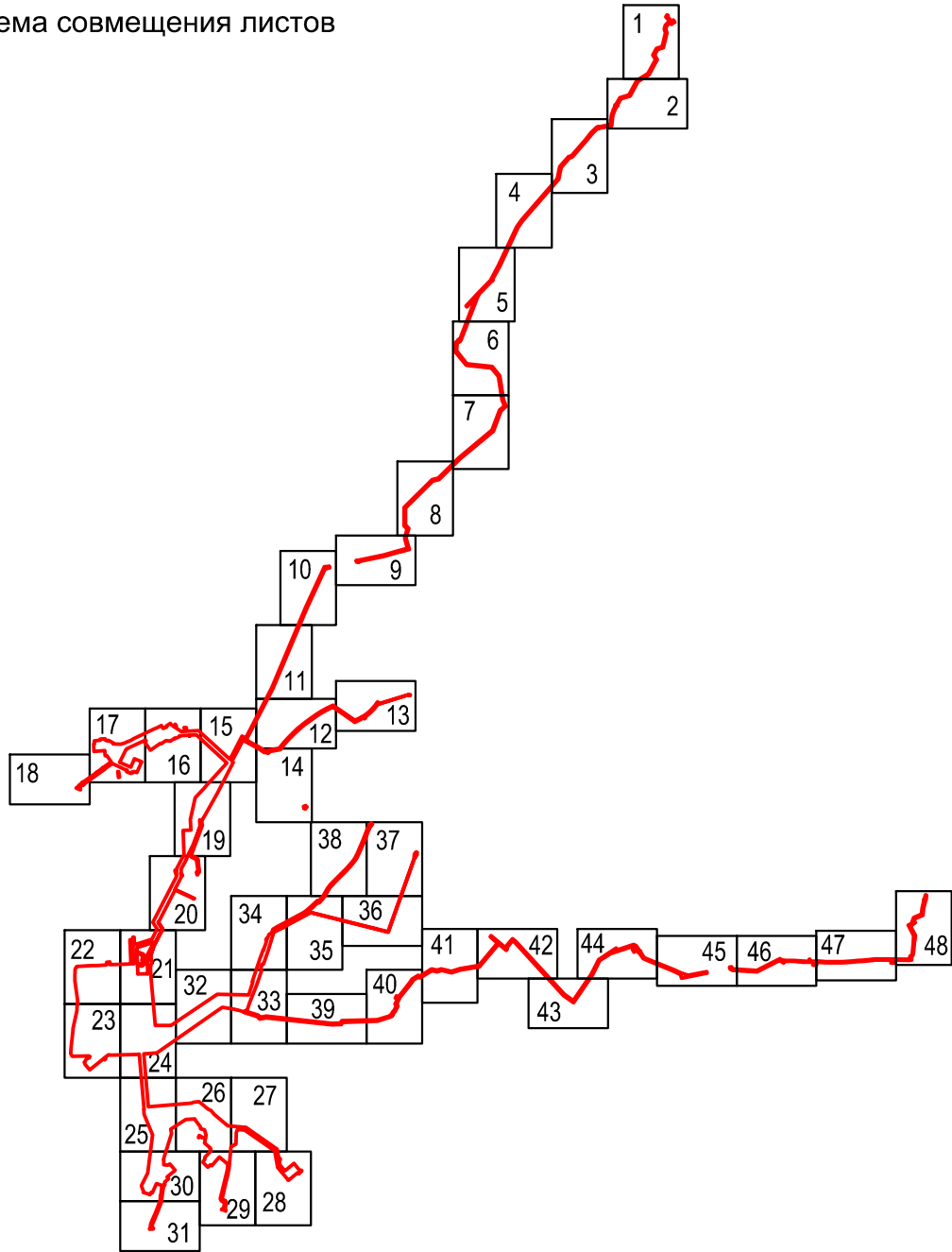


Схема совмещения листов



Линия совмещения с листом №26

16:25:000000:417

Линия совмещения с листом №28

16:25:000000:390

16:25:000000:417

16:25:000000:390

16:25:000000:390

16:25:000000:417

16:25:130302

16:25:000000:417

Линия совмещения с листом №28

Условные обозначения представлены на Листе № 49;

						ППТ		
						СВН-3200-ЕН		
Изм.	Колуч	Лист	Мок	Подпись	Дата	Проект планировки территории, содержащий проект межевания территории	Стадия	Лист
Разраб.	Тухватуллин	1	0119	0119	0119		П	27
Проб.	Шаймурова	1	0119	0119	0119		49	
Нач. отд.	Масич	1	0119	0119	0119			
Н. контр.	Шаймурова	1	0119	0119	0119	Схема использования территории в период подготовки проекта планировки территории	000 ПФ	
ГИП	Янгиров	1	0119	0119	0119		"Ура.тр.доп.вод.строит.проект"	