

УТВЕРЖДЕНО

от «__» _____ 201__ г. № _____

ПРОЕКТ ПЛАНИРОВКИ И ПРОЕКТ МЕЖЕВАНИЯ ТЕРРИТОРИИ

для размещения объекта:

«Обустройство добывающих и нагнетательных скважин НГДУ «Лениногорскнефть»
(на территории Лениногорского муниципального района Республики Татарстан)

МАТЕРИАЛЫ ПО ОБОСНОВАНИЮ ПРОЕКТА МЕЖЕВАНИЯ ТЕРРИТОРИИ

РАЗДЕЛ 3.

МАТЕРИАЛЫ ПО ОБОСНОВАНИЮ ПРОЕКТА МЕЖЕВАНИЯ ТЕРРИТОРИИ. Графическая часть

ПРОЕКТ ПЛАНИРОВКИ И ПРОЕКТ МЕЖЕВАНИЯ ТЕРРИТОРИИ

для размещения объекта:

«Обустройство добывающих и нагнетательных скважин НГДУ «Лениногорскнефть»
(на территории Лениногорского муниципального района Республики Татарстан)

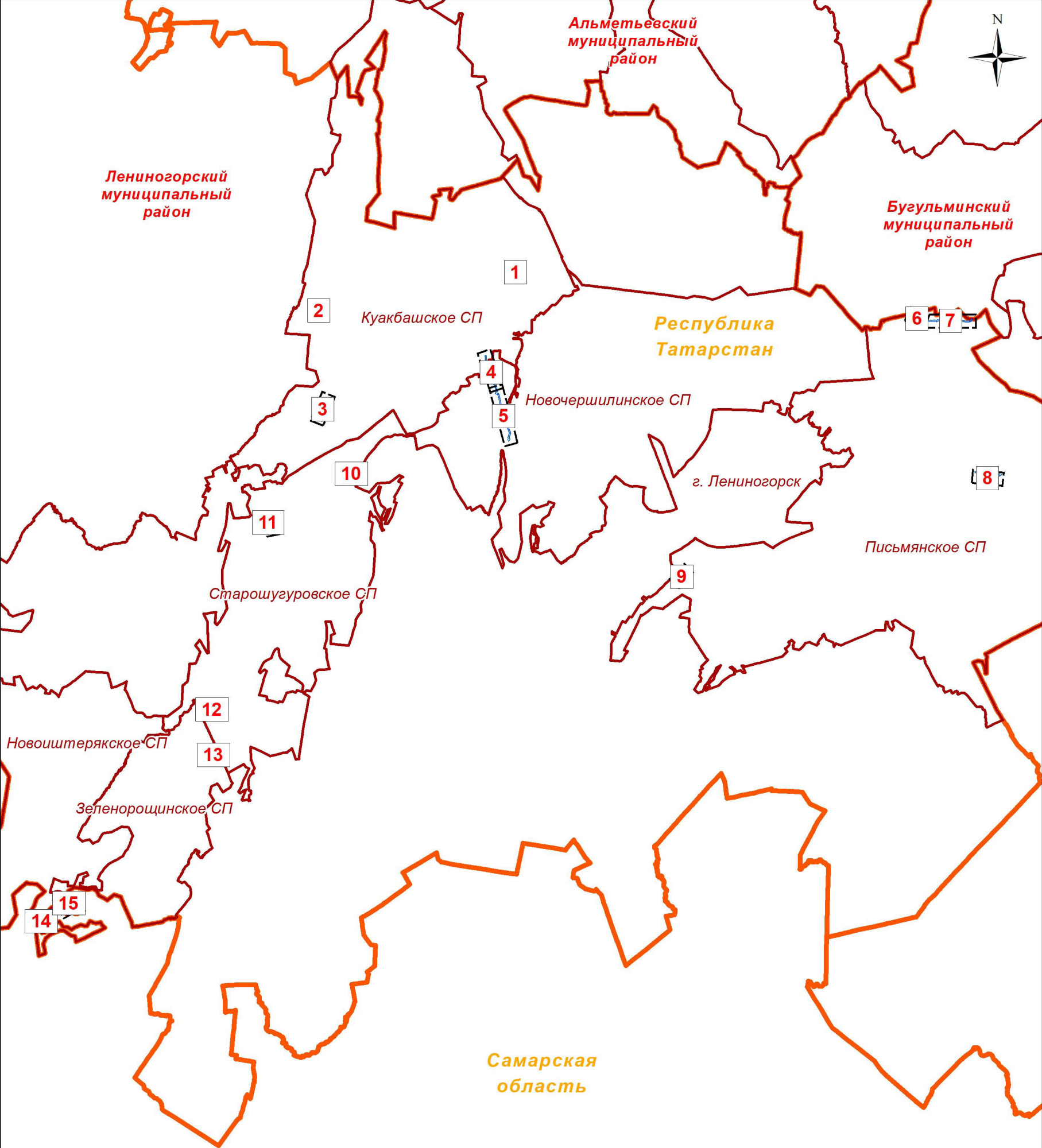
МАТЕРИАЛЫ ПО ОБОСНОВАНИЮ ПРОЕКТА МЕЖЕВАНИЯ ТЕРРИТОРИИ

РАЗДЕЛ 3.

МАТЕРИАЛЫ ПО ОБОСНОВАНИЮ ПРОЕКТА МЕЖЕВАНИЯ ТЕРРИТОРИИ. ГРАФИЧЕСКАЯ ЧАСТЬ

Директор ООО «ПП Перспектива» _____/Ш.И. Шарафутдинов/

СХЕМА СОВМЕЩЕНИЯ ФРАГМЕНТОВ



УСЛОВНЫЕ ОБОЗНАЧЕНИЯ

- границы субъектов Российской Федерации
- границы муниципальных районов
- границы городских и сельских поселений
- границы территории, в отношении которой осуществляется подготовка проекта
- границы фрагментов территории

Номер фрагмента	Наименование проектируемого объекта
1	Обустройство скважины 4067
2	Обустройство скважины 10456
3	Обустройство скважины 10430
4	Обустройство скважины 12980
5	
6	Обустройство скважины 9318
7	
8	Обустройство скважины 6388
9	Обустройство скважины 6366а
10	Обустройство скважины 15597
11	Обустройство скважины 26418
12	Обустройство скважины 26583
13	Обустройство скважины 15435
14	Обустройство скважины 26626
15	Обустройство скважины 37540

Заказчик: НГДУ "Лениногорскнефть"

Проект планировки и проект межевания территории для размещения объекта: «Обустройство добывающих и нагнетательных скважин НГДУ «Лениногорскнефть» (на территории Лениногорского муниципального района Республики Татарстан)

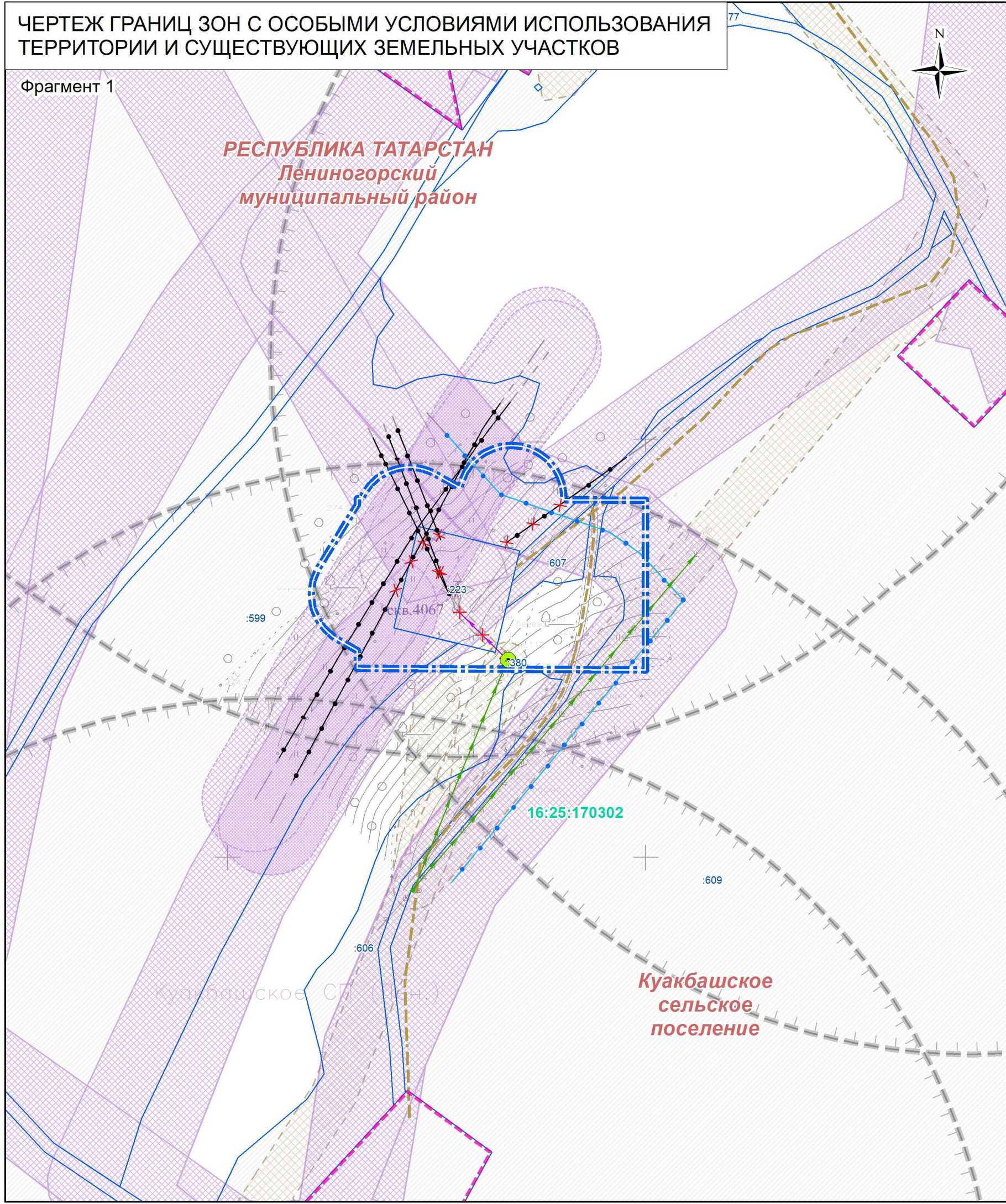
Схема совмещения фрагментов	Стадия	Лист	Листов
	ПМ	1	16

Раздел 3. Материалы по обоснованию проекта межевания территории. Графическая часть

Масштаб 1:25000

ЧЕРТЕЖ ГРАНИЦ ЗОН С ОСОБЫМИ УСЛОВИЯМИ ИСПОЛЬЗОВАНИЯ ТЕРРИТОРИИ И СУЩЕСТВУЮЩИХ ЗЕМЕЛЬНЫХ УЧАСТКОВ

Фрагмент 1



границы муниципальных районов

границы городских и сельских поселений

границы кадастровых кварталов

границы земельных участков в соответствии с Единым государственным реестром недвижимости

границы территории, в отношении которой осуществляется подготовка проекта межевания

Инженерные коммуникации

существующие

линии электропередачи 6 - 10 кВ

линии электропередачи 0,4 кВ

нефтепроводы

водопроводы

×

×

инженерные коммуникации, подлежащие демонтажу

Здания, сооружения и объекты

существующие

площадки нефтяных скважин

трансформаторная подстанция 6-10/0,4 кВ

Улично-дорожная сеть

существующая

полевые и лесные дороги

Зоны с особыми условиями использования территории, иные ограничения

утвержденные в установленном порядке, отображенные согласно сведениям Единого государственного реестра недвижимости

охранные зоны промышленных трубопроводов

отображенные на основании требований нормативно-технических документов и правил, документов территориального планирования

охранные зоны линий электропередачи и иных объектов электросетевого хозяйства

охранные зоны промышленных трубопроводов

санитарно-защитные зоны

1. Чертеж границ зон с особыми условиями использования территории и существующих земельных участков разработан в составе 15 листов (листы 2 - 16 раздела 3 настоящего проекта).

2. Объекты культурного наследия в границах территории, в отношении которой осуществляется подготовка проекта межевания, отсутствуют.

Заказчик: НГДУ "Лениногорскнефть"

Проект планировки и проект межевания территории для размещения объекта: «Обустройство добывающих и нагнетательных скважин НГДУ «Лениногорскнефть» (на территории Лениногорского муниципального района Республики Татарстан)

Чертеж границ зон с особыми условиями использования территории и существующих земельных участков

Стадия

Лист

Листов

ПМ

2

16

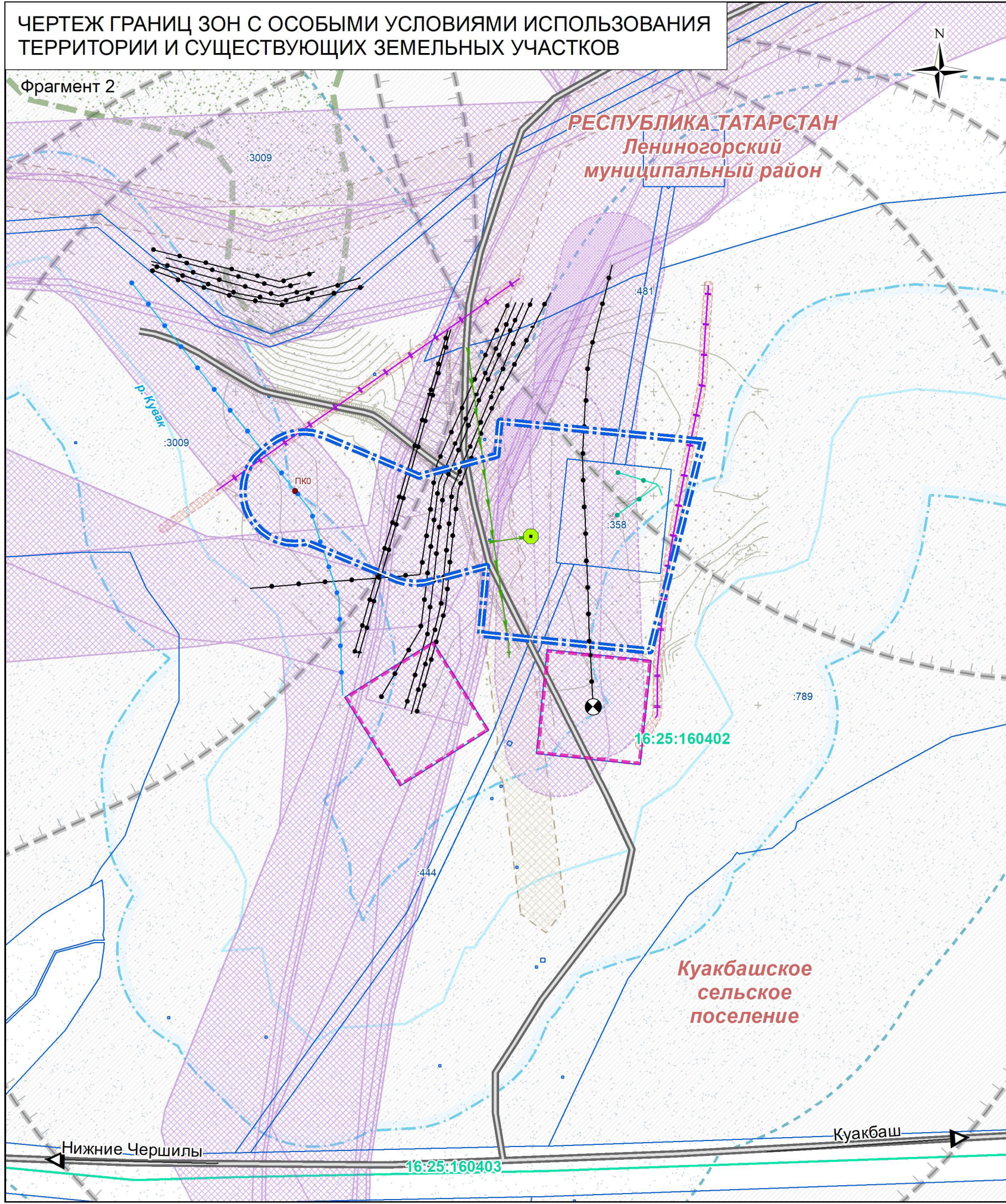
Раздел 3. Материалы по обоснованию проекта межевания территории. Графическая часть

Масштаб 1 : 2000

Формат А3

ЧЕРТЕЖ ГРАНИЦ ЗОН С ОСОБЫМИ УСЛОВИЯМИ ИСПОЛЬЗОВАНИЯ ТЕРРИТОРИИ И СУЩЕСТВУЮЩИХ ЗЕМЕЛЬНЫХ УЧАСТКОВ

Фрагмент 2



УСЛОВНЫЕ ОБОЗНАЧЕНИЯ

- границы муниципальных районов
- границы городских и сельских поселений
- границы кадастровых кварталов
- границы земельных участков в соответствии с Единым государственным реестром недвижимости
- границы территории, в отношении которой осуществляется подготовка проекта межевания

- Инженерные коммуникации**
существующие
- линии электропередачи 6 - 10 кВ
 - нефтепроводы
 - водопроводы
 - канализационные трубопроводы
 - линии связи
 - нефункционирующие инженерные коммуникации

- Здания, сооружения и объекты**
существующие
- площадки нефтяных скважин
 - нефтяная скважина
 - трансформаторная подстанция 6-10/0,4 кВ

- Улично-дорожная сеть**
существующая
- автомобильные дороги с переходным покрытием

- Зоны с особыми условиями использования территории, иные ограничения**
утвержденные в установленном порядке, отображенные согласно сведениям Единого государственного реестра недвижимости
- охранные зоны промышленных трубопроводов
 - особо охраняемые природные территории
- отображенные на основании требований нормативно-технических документов и правил, документов территориального планирования
- охранные зоны линий электропередачи и иных объектов электросетевого хозяйства
 - охранные зоны линий и сооружений связи
 - охранные зоны промышленных трубопроводов
 - санитарно-защитные зоны
 - водоохранные зоны поверхностных водных объектов
 - прибрежные защитные полосы поверхностных водных объектов
 - поверхностные водные объекты

1. Чертеж границ зон с особыми условиями использования территории и существующих земельных участков разработан в составе 15 листов (листы 2 - 16 раздела 3 настоящего проекта).
2. Объекты культурного наследия в границах территории, в отношении которой осуществляется подготовка проекта межевания, отсутствуют.

Заказчик: НГДУ "Лениногорскнефть"

Проект планировки и проект межевания территории для размещения объекта: «Обустройство добывающих и нагнетательных скважин НГДУ «Лениногорскнефть» (на территории Лениногорского муниципального района Республики Татарстан)

Чертеж границ зон с особыми условиями использования территории и существующих земельных участков

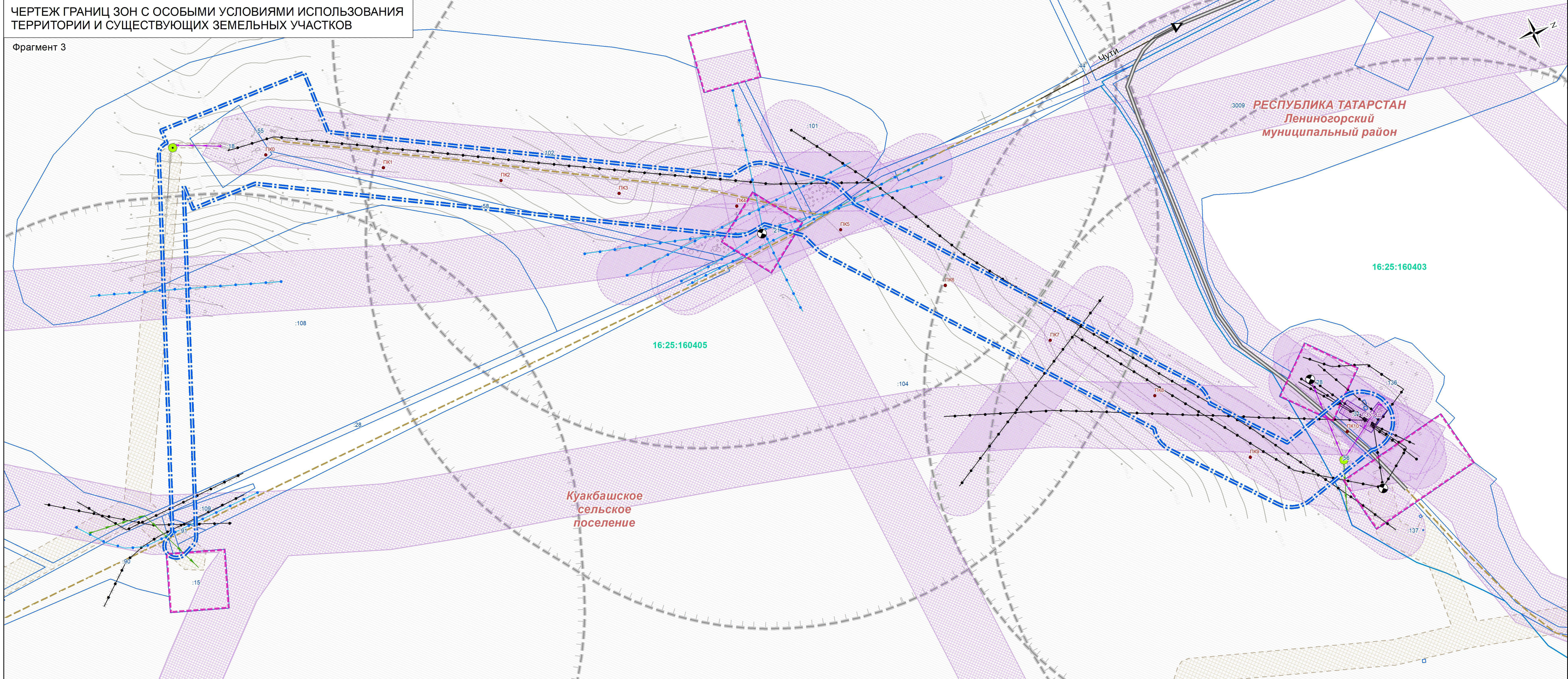
Стадия	Лист	Листов
ПМ	3	16

Раздел 3. Материалы по обоснованию проекта межевания территории. Графическая часть

Масштаб 1 : 2000

ЧЕРТЕЖ ГРАНИЦ ЗОН С ОСОБЫМИ УСЛОВИЯМИ ИСПОЛЬЗОВАНИЯ ТЕРРИТОРИИ И СУЩЕСТВУЮЩИХ ЗЕМЕЛЬНЫХ УЧАСТКОВ

Фрагмент 3



УСЛОВНЫЕ ОБОЗНАЧЕНИЯ

границы муниципальных районов

границы городских и сельских поселений

границы кадастровых кварталов

границы земельных участков в соответствии с Единым государственным реестром недвижимости

границы территории, в отношении которой осуществляется подготовка проекта межевания

Инженерные коммуникации существующие

линии электропередачи 6 - 10 кВ

линии электропередачи 0,4 кВ

нефтепроводы

водопроводы

нефункционирующие инженерные коммуникации

Здания, сооружения и объекты существующие

здания и сооружения инженерной инфраструктуры, в т. ч. обслуживания трубопроводов

площадки нефтяных скважин

нефтяная скважина

трансформаторная подстанция 6-10/0,4 кВ

Улично-дорожная сеть существующая

автомобильные дороги с переходным покрытием

полевые и лесные дороги

Зоны с особыми условиями использования территории, иные утвержденные в установленном порядке, отображенные согласно сведениям Единого государственного реестра недвижимости

охранные зоны промысловых трубопроводов

отображенные на основании требований нормативно-технических документов и правил, документов территориального планирования

охранные зоны линий электропередачи и иных объектов электросетевого хозяйства

охранные зоны промысловых трубопроводов

санитарно-защитные зоны

1. Чертеж границ зон с особыми условиями использования территории и существующих земельных участков разработан в составе 15 листов (листы 2 - 16 раздела 3 настоящего проекта).

2. Объекты культурного наследия в границах территории, в отношении которой осуществляется подготовка проекта межевания, отсутствуют.

Заказчик: НГДУ "Лениногорскнефть"

Проект планировки и проект межевания территории для размещения объекта: «Обустройство добывающих и нагнетательных скважин НГДУ «Лениногорскнефть» (на территории Лениногорского муниципального района Республики Татарстан)

Чертеж границ зон с особыми условиями использования территории и существующих земельных участков

Стадия

Лист

Листов

ПМ

4

16

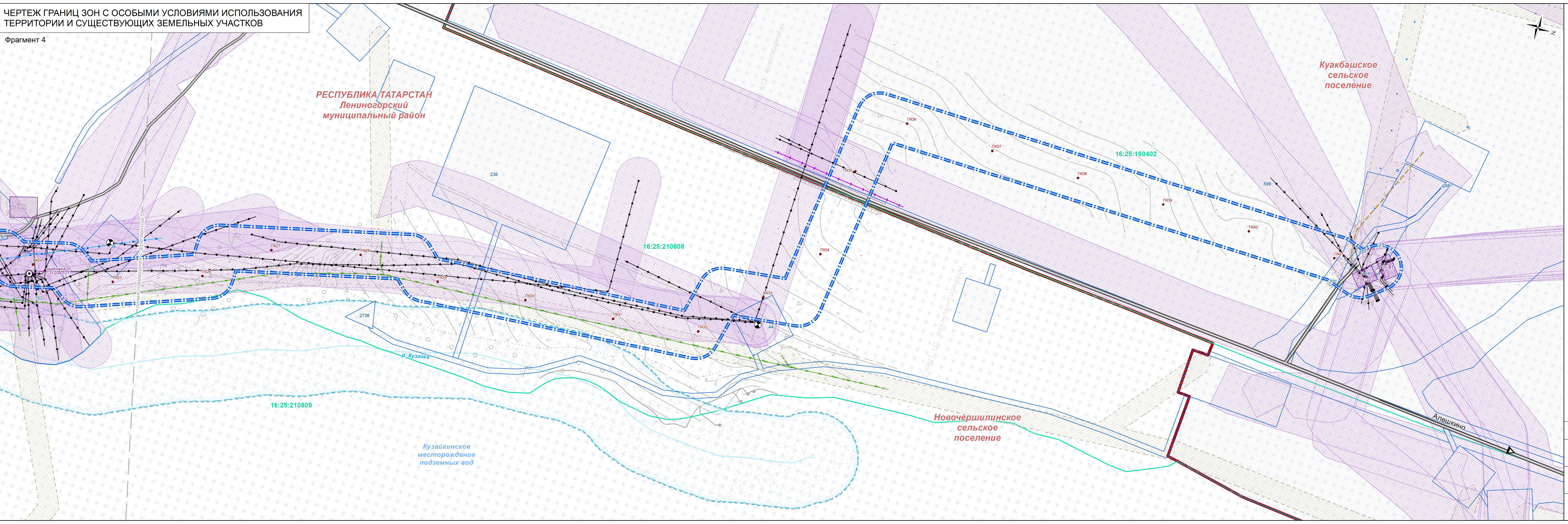
Раздел 3. Материалы по обоснованию проекта межевания территории. Графическая часть

Масштаб 1 : 2000

Формат A4 x 4

ЧЕРТЕЖ ГРАНИЦ ЗОН С ОСОБЫМИ УСЛОВИЯМИ ИСПОЛЬЗОВАНИЯ ТЕРРИТОРИИ И СУЩЕСТВУЮЩИХ ЗЕМЕЛЬНЫХ УЧАСТКОВ

Фрагмент 4



границы муниципальных районов

границы городских и сельских поселений

границы кадастровых кварталов

границы земельных участков в соответствии с Единым государственным реестром недвижимости

границы территории, в отношении которой осуществляется подготовка проекта межевания

Инженерные коммуникации существующие

линии электропередачи 6 - 10 кВ

нефтепроводы

водопроводы

линии связи

×

×

×

нефункционалирующие инженерные коммуникации

Здания, сооружения и объекты существующие

здания и сооружения инженерной инфраструктуры, в т. ч. обслуживания трубопроводов

нефтяная скважина

прочие объекты инженерной инфраструктуры

Улично-дорожная сеть существующая

автомобильные дороги с твердым покрытием

автомобильные дороги с переходным покрытием

полевые и лесные дороги

Зоны с особыми условиями использования территории, иные ограничения утвержденные в установленном порядке, отображенные согласно сведениям Единого государственного реестра недвижимости

охранные зоны промышленных трубопроводов

охранные зоны линий электропередачи и иных объектов электросетевого хозяйства

охранные зоны промышленных трубопроводов

водоохранные зоны поверхностных водных объектов

прибрежные защитные полосы поверхностных водных объектов

месторождения подземных вод

поверхностные водные объекты

1. Чертеж границ зон с особыми условиями использования территории и существующих земельных участков разработан в составе 15 листов (листы 2 - 16 раздела 3 настоящего проекта).

2. Объекты культурного наследия в границах территории, в отношении которой осуществляется подготовка проекта межевания, отсутствуют.

Заказчик: НГДУ "Лениногорскнефть"

Проект планировки и проект межевания территории для размещения объекта: «Обустройство добывающих и нагнетательных скважин НГДУ «Лениногорскнефть» (на территории Лениногорского муниципального района Республики Татарстан)

Чертеж границ зон с особыми условиями использования территории и существующих земельных участков

Стадия

Лист

Листов

ПМ

5

16

Раздел 3. Материалы по обоснованию проекта межевания территории. Графическая часть

Масштаб 1 : 2000

Формат А4 х 5