

**АКЦИОНЕРНОЕ ОБЩЕСТВО
«ШЕШМАОЙЛ»**

**ОБЩЕСТВО С ОГРАНИЧЕННОЙ ОТВЕТСТВЕННОСТЬЮ
«ГЕОМОНИТОРИНГ»**

**ПРОЕКТ ПЛАНИРОВКИ И ПРОЕКТ МЕЖЕВАНИЯ
ТЕРРИТОРИИ ЛИНЕЙНОГО ОБЪЕКТА**

Глазовское месторождение нефти

**«РАСШИРЕНИЕ ОБУСТРОЙСТВА ГЛАЗОВСКОГО
НЕФТЯНОГО МЕСТОРОЖДЕНИЯ»**

Материалы по обоснованию

Казань 2017

**АКЦИОНЕРНОЕ ОБЩЕСТВО
«ШЕШМАОЙЛ»**

**ОБЩЕСТВО С ОГРАНИЧЕННОЙ ОТВЕТСТВЕННОСТЬЮ
«ГЕОМОНИТОРИНГ»**

**ПРОЕКТ ПЛАНИРОВКИ И ПРОЕКТ МЕЖЕВАНИЯ
ТЕРРИТОРИИ ЛИНЕЙНОГО ОБЪЕКТА**

Глазовское месторождение нефти

**«РАСШИРЕНИЕ ОБУСТРОЙСТВА ГЛАЗОВСКОГО
НЕФТЯНОГО МЕСТОРОЖДЕНИЯ»**

Материалы по обоснованию

Генеральный директор

И.А. Шемонаев

ГИП

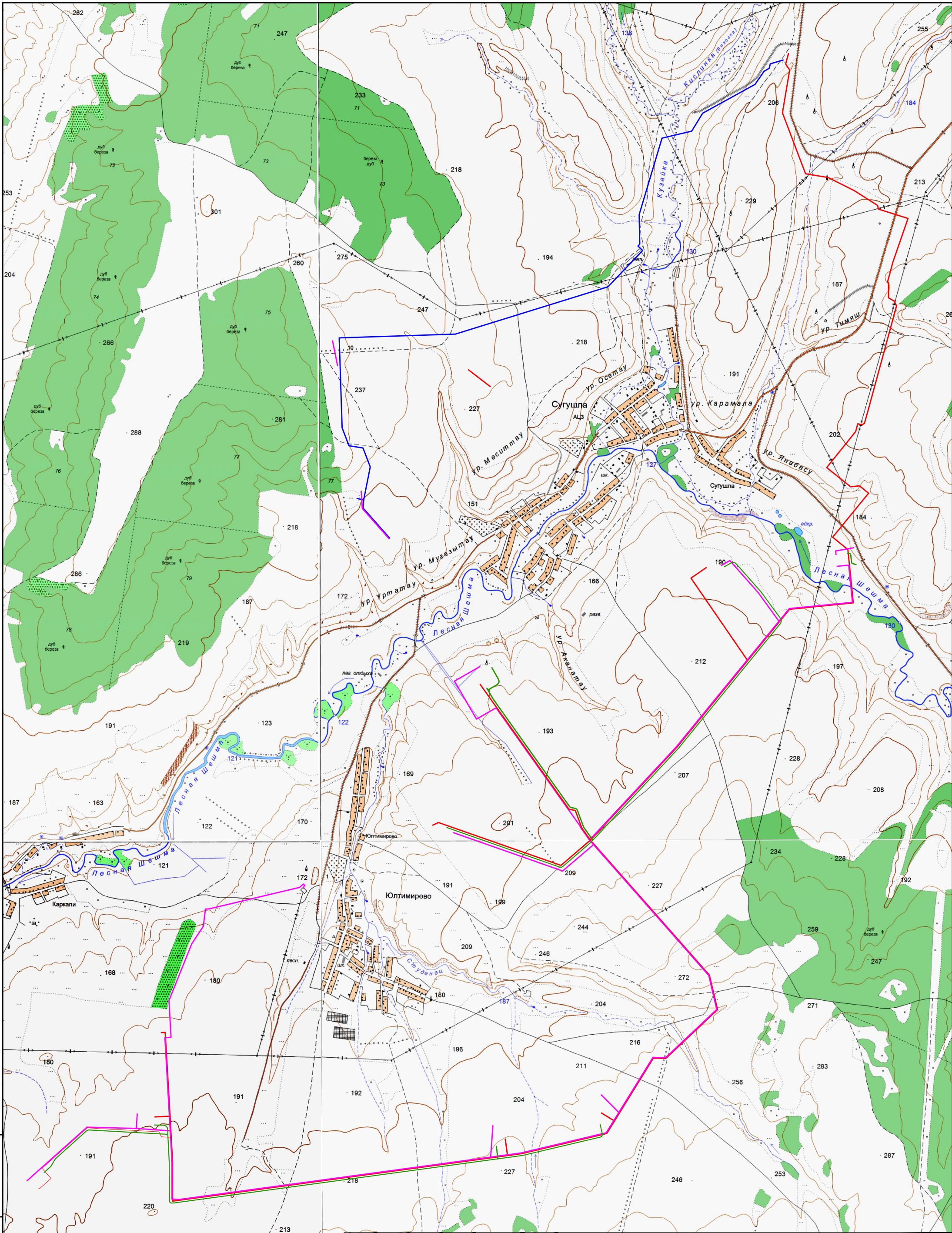
А.М. Ишмухаметова

Казань 2017

МАТЕРИАЛЫ ПО ОБОСНОВАНИЮ ПРОЕКТА ПЛАНИРОВКИ И ПРОЕКТА
МЕЖЕВАНИЯ ТЕРРИТОРИИ.

| Содержание | |
|--|----|
| I. ГРАФИЧЕСКАЯ ЧАСТЬ | |
| 1. Ситуационный план размещения объекта проектирования | 4 |
| 2. Схема использования территории в период подготовки проекта планировки и проекта межевания территории | 5 |
| 3. Схема организации улично-дорожной сети и движения транспорта, схема вертикальной планировки, схема конструктивных и планировочных решений | 18 |
| II. ПОЯСНИТЕЛЬНАЯ ЗАПИСКА | |
| ВВЕДЕНИЕ | 31 |
| ГЛАВА 1. ЦЕЛИ И ЗАДАЧИ ПРОЕКТА ПЛАНИРОВКИ И ПРОЕКТА МЕЖЕВАНИЯ ТЕРРИТОРИИ РАЗМЕЩЕНИЯ ЛИНЕЙНОГО ОБЪЕКТА | 33 |
| ГЛАВА 2. АДМИНИСТРАТИВНЫЕ, ПРИРОДНО-КЛИМАТИЧЕСКИЕ УСЛОВИЯ ТЕРРИТОРИИ СТРОИТЕЛЬСТВА ЛИНЕЙНОГО ОБЪЕКТА | 34 |
| ГЛАВА 3. ОБОСНОВАНИЕ ОПРЕДЕЛЕНИЯ ГРАНИЦ ЗОН ПЛАНИРУЕМОГО РАЗМЕЩЕНИЯ ЛИНЕЙНОГО ОБЪЕКТА | 35 |
| ГЛАВА 4. ВЕДОМОСТИ ПЕРЕСЕЧЕНИЯ ЛИНЕЙНОГО ОБЪЕКТА С ОБЪЕКТАМИ КАПИТАЛЬНОГО СТРОИТЕЛЬСТВА | 35 |
| ГЛАВА 5. МЕРОПРИЯТИЯ ПО ПРОЕКТУ МЕЖЕВАНИЯ ТЕРРИТОРИИ ЛИНЕЙНОГО ОБЪЕКТА | 35 |
| ТЕКСТОВЫЕ ПРИЛОЖЕНИЯ | 39 |
| 1. Лицензия № ПМ-00-015232 от 03.02.2015 г. | |
| 2. Исходные данные | |

| | | | | | | | | | | | | | | | | | | | | | | | | | | | | | | | | | | | | | | | | | | | | | | | | | | | | | | | | | | | | | | | | | | | | | | | | | | | | | | | | | | | | | | | | | | | | | | | | | | | | | | | | | | | | | | | | | | | | | | | | | | | | | | | | | | | | | | | | | | | | | | | | | | | | | | | | | | | | | | | | | | | | | | | | | | | | | | | | | | | | | | | | | | | | | | | | | | | | | | | | | | | | | | | | | | | | | | | | | | | | | | | | | | | | | | | | | | | | | | | | | | | | | | | | | | | | | | | | | | | | | | | | | | | | | | | | | | | | | | | | | | | | | | | | | | | | | | | | | | | | | | | | | | | | | | | | | | | | | | | | | | | | | | | | | | | | | | | | | | | | | | | | | | | | | | | | | | | | | | | | | | | | | | | | | | | | | | | | | | | | | | | | | | | | | | | | | | | | | | | | | | | | | | | | | | | | | | | | | | | | | | | | | | | | | | | | | | | | | | | | | | | | | | | | | | | | | | | | | | | | | | | | | | | | | | | | | | | | | | | | | | | | | | | | | | | | | | | | | | | | | | | | | | | | | | | | | | | | | | | | | | | | | | | | | | | | | | | | | | | | | | | | | | | | | | | | | | | | | | | | | | | | | | | | | | | | | | | | | | | | | | | | | | | | | | | | | | | | | | | | | | | | | | | | | | | | | | | | | | | | | | | | | | | | | | | | | | | | | | | | | | | | | | | | | | | | | | | | | | | | | | | | | | | | | | | | | | | | | | | | | | | | | | | | | | | | | | | | | | | | | | | | | | | | | | | | | | | | | | | | | | | | | | | | | | | | | | | | | | | | | | | | | | | | | | | | | | | | | | | | | | | | | | | | | | | | | | | | | | | | | | | | | | | | | | | | | | | | | | | | | | | | | | | | | | | | | | | | | | | | | | | | | | | | | | | | | | | | | | | | | | | | | | | | | | | | | | | | | | | | | | | | | | | | | | | | | | | | | | | | | | | | | | | | | | | | | | | | | | | | | | | | | | | | | | | | | | | | | | | | | | | | | | | | | | | | | | | | | | | | | | | | | | | | | | | | | | | | | | | | | | | | | | | | | | | | | | | | | | | | | | | | | | | | | | | | | | | | | | | | | | | | | | | | | | | | | | | | | | | | | | | | | | | | | | | | | | | | | | | | | | | | | | | | | | | | | | | | | | | | | | | | | | | | | | | | | | | | | | | | | | | | | | | | | | | | | | | | | | | | | | | | | | | | | | | | | | | | | | | | | | | | | | | | | | | | | | | | | | | | | | | | | | | | | | | | | | | | | | | | | | | | | | | | | | | | | | | | | | | | | | | | | | | | | | | | | | | | | | | | | | | | | | | | | | | | | | | | | | | | | | | | | | | | | | | | | | | | | | | | | | | | | | | | | | | | | | | | | | | | | | | | | | | | | | | | | | | | | | | | | | | | | | | | | | | | | | | | | | | | | | | | | | | | | | | | | | | | | | | | | | | | | | | | | | | | | | | | | | | | | | | | | | | | | | | | | | | | | | | | | | | | | | | | | | | | | | | | | | | | | | | | | | | | | | | | | | | | | | | | | | | | | | | | | | | | | | | | | | | | | | | | | | | | | | | | | | | | | | | | | | | | | | | | | | | | | | | | | | | | | | | | | | | | | | | | | | | | | | | | | | | | | | | | | | | | | | | | | | | | | | | | | | | | | | | | | | | | | | | | | | | | | | | | | | | | | | | | | | | | | | | | | | | | | | | | | | | | | | | | | | | | | | | | | | | | | | | | | | | | | | | | | | | | | | | | | | | | | | | | | | | | | | | | | | | | | | | | | | | | | | | | | | | | | | | | | | | | | | | | | | | | | | | | | | | | | | | | | | | | | | | | | | | | | | | | | | | | | | | | | | | | | | | | | | | | | | |
|------------|--------------|-------------|--|--|--|--|--|--|--|--|--|--|--|--|--|--|--|--|--|--|--|--|--|--|--|--|--|--|--|--|--|--|--|--|--|--|--|--|--|--|--|--|--|--|--|--|--|--|--|--|--|--|--|--|--|--|--|--|--|--|--|--|--|--|--|--|--|--|--|--|--|--|--|--|--|--|--|--|--|--|--|--|--|--|--|--|--|--|--|--|--|--|--|--|--|--|--|--|--|--|--|--|--|--|--|--|--|--|--|--|--|--|--|--|--|--|--|--|--|--|--|--|--|--|--|--|--|--|--|--|--|--|--|--|--|--|--|--|--|--|--|--|--|--|--|--|--|--|--|--|--|--|--|--|--|--|--|--|--|--|--|--|--|--|--|--|--|--|--|--|--|--|--|--|--|--|--|--|--|--|--|--|--|--|--|--|--|--|--|--|--|--|--|--|--|--|--|--|--|--|--|--|--|--|--|--|--|--|--|--|--|--|--|--|--|--|--|--|--|--|--|--|--|--|--|--|--|--|--|--|--|--|--|--|--|--|--|--|--|--|--|--|--|--|--|--|--|--|--|--|--|--|--|--|--|--|--|--|--|--|--|--|--|--|--|--|--|--|--|--|--|--|--|--|--|--|--|--|--|--|--|--|--|--|--|--|--|--|--|--|--|--|--|--|--|--|--|--|--|--|--|--|--|--|--|--|--|--|--|--|--|--|--|--|--|--|--|--|--|--|--|--|--|--|--|--|--|--|--|--|--|--|--|--|--|--|--|--|--|--|--|--|--|--|--|--|--|--|--|--|--|--|--|--|--|--|--|--|--|--|--|--|--|--|--|--|--|--|--|--|--|--|--|--|--|--|--|--|--|--|--|--|--|--|--|--|--|--|--|--|--|--|--|--|--|--|--|--|--|--|--|--|--|--|--|--|--|--|--|--|--|--|--|--|--|--|--|--|--|--|--|--|--|--|--|--|--|--|--|--|--|--|--|--|--|--|--|--|--|--|--|--|--|--|--|--|--|--|--|--|--|--|--|--|--|--|--|--|--|--|--|--|--|--|--|--|--|--|--|--|--|--|--|--|--|--|--|--|--|--|--|--|--|--|--|--|--|--|--|--|--|--|--|--|--|--|--|--|--|--|--|--|--|--|--|--|--|--|--|--|--|--|--|--|--|--|--|--|--|--|--|--|--|--|--|--|--|--|--|--|--|--|--|--|--|--|--|--|--|--|--|--|--|--|--|--|--|--|--|--|--|--|--|--|--|--|--|--|--|--|--|--|--|--|--|--|--|--|--|--|--|--|--|--|--|--|--|--|--|--|--|--|--|--|--|--|--|--|--|--|--|--|--|--|--|--|--|--|--|--|--|--|--|--|--|--|--|--|--|--|--|--|--|--|--|--|--|--|--|--|--|--|--|--|--|--|--|--|--|--|--|--|--|--|--|--|--|--|--|--|--|--|--|--|--|--|--|--|--|--|--|--|--|--|--|--|--|--|--|--|--|--|--|--|--|--|--|--|--|--|--|--|--|--|--|--|--|--|--|--|--|--|--|--|--|--|--|--|--|--|--|--|--|--|--|--|--|--|--|--|--|--|--|--|--|--|--|--|--|--|--|--|--|--|--|--|--|--|--|--|--|--|--|--|--|--|--|--|--|--|--|--|--|--|--|--|--|--|--|--|--|--|--|--|--|--|--|--|--|--|--|--|--|--|--|--|--|--|--|--|--|--|--|--|--|--|--|--|--|--|--|--|--|--|--|--|--|--|--|--|--|--|--|--|--|--|--|--|--|--|--|--|--|--|--|--|--|--|--|--|--|--|--|--|--|--|--|--|--|--|--|--|--|--|--|--|--|--|--|--|--|--|--|--|--|--|--|--|--|--|--|--|--|--|--|--|--|--|--|--|--|--|--|--|--|--|--|--|--|--|--|--|--|--|--|--|--|--|--|--|--|--|--|--|--|--|--|--|--|--|--|--|--|--|--|--|--|--|--|--|--|--|--|--|--|--|--|--|--|--|--|--|--|--|--|--|--|--|--|--|--|--|--|--|--|--|--|--|--|--|--|--|--|--|--|--|--|--|--|--|--|--|--|--|--|--|--|--|--|--|--|--|--|--|--|--|--|--|--|--|--|--|--|--|--|--|--|--|--|--|--|--|--|--|--|--|--|--|--|--|--|--|--|--|--|--|--|--|--|--|--|--|--|--|--|--|--|--|--|--|--|--|--|--|--|--|--|--|--|--|--|--|--|--|--|--|--|--|--|--|--|--|--|--|--|--|--|--|--|--|--|--|--|--|--|--|--|--|--|--|--|--|--|--|--|--|--|--|--|--|--|--|--|--|--|--|--|--|--|--|--|--|--|--|--|--|--|--|--|--|--|--|--|--|--|--|--|--|--|--|--|--|--|--|--|--|--|--|--|--|--|--|--|--|--|--|--|--|--|--|--|--|--|--|--|--|--|--|--|--|--|--|--|--|--|--|--|--|--|--|--|--|--|--|--|--|--|--|--|--|--|--|--|--|--|--|--|--|--|--|--|--|--|--|--|--|--|--|--|--|--|--|--|--|--|--|--|--|--|--|--|--|--|--|--|--|--|--|--|--|--|--|--|--|--|--|--|--|--|--|--|--|--|--|--|--|--|--|--|--|--|--|--|--|--|--|--|--|--|--|--|--|--|--|--|--|--|--|--|--|--|--|--|--|--|--|--|--|--|--|--|--|--|--|--|--|--|--|--|--|--|--|--|--|--|--|--|--|--|--|--|--|--|--|--|--|--|--|--|--|--|--|--|--|--|--|--|--|--|--|--|--|--|--|--|--|--|--|--|--|--|--|--|--|--|--|--|--|--|--|--|--|--|--|--|--|--|--|--|--|--|--|--|--|--|--|--|--|--|--|--|--|--|--|--|--|--|--|--|--|--|--|--|--|--|--|--|--|--|--|--|--|--|--|--|--|--|--|--|--|--|--|--|--|--|--|--|--|--|--|--|--|--|--|--|--|--|--|--|--|--|--|--|--|--|--|--|--|--|--|--|--|--|--|--|--|--|--|--|--|--|--|--|--|--|--|--|--|--|--|--|--|--|--|--|--|--|--|--|--|--|--|--|--|--|--|--|--|--|--|--|--|--|--|--|--|--|--|--|--|--|--|--|--|--|--|--|--|--|--|--|--|--|--|--|--|--|--|--|--|--|--|--|--|--|--|--|--|--|--|--|--|--|--|--|--|--|--|--|--|--|--|--|--|--|--|--|--|--|--|--|--|--|--|--|--|--|--|--|--|--|--|--|--|--|--|--|--|--|--|--|--|--|--|--|--|--|--|--|--|--|--|--|--|--|--|--|--|--|--|--|--|--|--|--|--|--|--|--|--|--|--|--|--|--|--|--|--|--|--|--|--|--|--|--|--|--|--|--|--|--|--|--|--|--|--|--|--|--|--|--|--|--|--|--|--|--|--|--|--|--|--|--|--|--|--|--|--|--|--|--|--|--|--|--|--|--|--|--|--|--|--|--|--|--|--|--|--|--|--|--|--|--|--|--|--|--|--|--|--|--|--|--|--|--|--|--|--|--|--|--|--|--|--|--|--|--|--|--|--|--|--|--|--|--|--|--|--|--|--|--|--|--|--|--|--|--|--|--|--|--|--|--|--|--|--|--|--|--|--|--|--|--|--|--|--|--|--|--|--|--|--|--|--|--|--|--|--|--|--|--|--|--|--|--|--|--|--|--|--|--|--|--|--|--|--|--|--|--|--|--|--|--|--|--|--|--|--|--|--|--|--|--|--|--|--|--|--|--|--|--|--|--|--|--|--|--|--|--|--|--|--|--|--|
| Инв. № пол | Полп. и лага | Взам инв. № | | | | | | | | | | | | | | | | | | | | | | | | | | | | | | | | | | | | | | | | | | | | | | | | | | | | | | | | | | | | | | | | | | | | | | | | | | | | | | | | | | | | | | | | | | | | | | | | | | | | | | | | | | | | | | | | | | | | | | | | | | | | | | | | | | | | | | | | | | | | | | | | | | | | | | | | | | | | | | | | | | | | | | | | | | | | | | | | | | | | | | | | | | | | | | | | | | | | | | | | | | | | | | | | | | | | | | | | | | | | | | | | | | | | | | | | | | | | | | | | | | | | | | | | | | | | | | | | | | | | | | | | | | | | | | | | | | | | | | | | | | | | | | | | | | | | | | | | | | | | | | | | | | | | | | | | | | | | | | | | | | | | | | | | | | | | | | | | | | | | | | | | | | | | | | | | | | | | | | | | | | | | | | | | | | | | | | | | | | | | | | | | | | | | | | | | | | | | | | | | | | | | | | | | | | | | | | | | | | | | | | | | | | | | | | | | | | | | | | | | | | | | | | | | | | | | | | | | | | | | | | | | | | | | | | | | | | | | | | | | | | | | | | | | | | | | | | | | | | | | | | | | | | | | | | | | | | | | | | | | | | | | | | | | | | | | | | | | | | | | | | | | | | | | | | | | | | | | | | | | | | | | | | | | | | | | | | | | | | | | | | | | | | | | | | | | | | | | | | | | | | | | | | | | | | | | | | | | | | | | | | | | | | | | | | | | | | | | | | | | | | | | | | | | | | | | | | | | | | | | | | | | | | | | | | | | | | | | | | | | | | | | | | | | | | | | | | | | | | | | | | | | | | | | | | | | | | | | | | | | | | | | | | | | | | | | | | | | | | | | | | | | | | | | | | | | | | | | | | | | | | | | | | | | | | | | | | | | | | | | | | | | | | | | | | | | | | | | | | | | | | | | | | | | | | | | | | | | | | | | | | | | | | | | | | | | | | | | | | | | | | | | | | | | | | | | | | | | | | | | | | | | | | | | | | | | | | | | | | | | | | | | | | | | | | | | | | | | | | | | | | | | | | | | | | | | | | | | | | | | | | | | | | | | | | | | | | | | | | | | | | | | | | | | | | | | | | | | | | | | | | | | | | | | | | | | | | | | | | | | | | | | | | | | | | | | | | | | | | | | | | | | | | | | | | | | | | | | | | | | | | | | | | | | | | | | | | | | | | | | | | | | | | | | | | | | | | | | | | | | | | | | | | | | | | | | | | | | | | | | | | | | | | | | | | | | | | | | | | | | | | | | | | | | | | | | | | | | | | | | | | | | | | | | | | | | | | | | | | | | | | | | | | | | | | | | | | | | | | | | | | | | | | | | | | | | | | | | | | | | | | | | | | | | | | | | | | | | | | | | | | | | | | | | | | | | | | | | | | | | | | | | | | | | | | | | | | | | | | | | | | | | | | | | | | | | | | | | | | | | | | | | | | | | | | | | | | | | | | | | | | | | | | | | | | | | | | | | | | | | | | | | | | | | | | | | | | | | | | | | | | | | | | | | | | | | | | | | | | | | | | | | | | | | | | | | | | | | | | | | | | | | | | | | | | | | | | | | | | | | | | | | | | | | | | | | | | | | | | | | | | | | | | | | | | | | | | | | | | | | | | | | | | | | | | | | | | | | | | | | | | | | | | | | | | | | | | | | | | | | | | | | | | | | | | | | | | | | | | | | | | | | | | | | | | | | | | | | | | | | | | | | | | | | | | | | | | | | | | | | | | | | | | | | | | | | | | | | | | | | | | | | | | | | | | | | | | | | | | | | | | | | | | | | | | | | | | | | | | | | | | | | | | | | | | | | | | | | | | | | | | | | | | | | | | | | | | | | | | | | | | | | | | | | | | | | | | | | | | | | | | | | | | | | | | | | | | | | | | | | | | | | | | | | | | | | | | | | | | | | | | | | | | | | | | | | |
|------------|--------------|-------------|--|--|--|--|--|--|--|--|--|--|--|--|--|--|--|--|--|--|--|--|--|--|--|--|--|--|--|--|--|--|--|--|--|--|--|--|--|--|--|--|--|--|--|--|--|--|--|--|--|--|--|--|--|--|--|--|--|--|--|--|--|--|--|--|--|--|--|--|--|--|--|--|--|--|--|--|--|--|--|--|--|--|--|--|--|--|--|--|--|--|--|--|--|--|--|--|--|--|--|--|--|--|--|--|--|--|--|--|--|--|--|--|--|--|--|--|--|--|--|--|--|--|--|--|--|--|--|--|--|--|--|--|--|--|--|--|--|--|--|--|--|--|--|--|--|--|--|--|--|--|--|--|--|--|--|--|--|--|--|--|--|--|--|--|--|--|--|--|--|--|--|--|--|--|--|--|--|--|--|--|--|--|--|--|--|--|--|--|--|--|--|--|--|--|--|--|--|--|--|--|--|--|--|--|--|--|--|--|--|--|--|--|--|--|--|--|--|--|--|--|--|--|--|--|--|--|--|--|--|--|--|--|--|--|--|--|--|--|--|--|--|--|--|--|--|--|--|--|--|--|--|--|--|--|--|--|--|--|--|--|--|--|--|--|--|--|--|--|--|--|--|--|--|--|--|--|--|--|--|--|--|--|--|--|--|--|--|--|--|--|--|--|--|--|--|--|--|--|--|--|--|--|--|--|--|--|--|--|--|--|--|--|--|--|--|--|--|--|--|--|--|--|--|--|--|--|--|--|--|--|--|--|--|--|--|--|--|--|--|--|--|--|--|--|--|--|--|--|--|--|--|--|--|--|--|--|--|--|--|--|--|--|--|--|--|--|--|--|--|--|--|--|--|--|--|--|--|--|--|--|--|--|--|--|--|--|--|--|--|--|--|--|--|--|--|--|--|--|--|--|--|--|--|--|--|--|--|--|--|--|--|--|--|--|--|--|--|--|--|--|--|--|--|--|--|--|--|--|--|--|--|--|--|--|--|--|--|--|--|--|--|--|--|--|--|--|--|--|--|--|--|--|--|--|--|--|--|--|--|--|--|--|--|--|--|--|--|--|--|--|--|--|--|--|--|--|--|--|--|--|--|--|--|--|--|--|--|--|--|--|--|--|--|--|--|--|--|--|--|--|--|--|--|--|--|--|--|--|--|--|--|--|--|--|--|--|--|--|--|--|--|--|--|--|--|--|--|--|--|--|--|--|--|--|--|--|--|--|--|--|--|--|--|--|--|--|--|--|--|--|--|--|--|--|--|--|--|--|--|--|--|--|--|--|--|--|--|--|--|--|--|--|--|--|--|--|--|--|--|--|--|--|--|--|--|--|--|--|--|--|--|--|--|--|--|--|--|--|--|--|--|--|--|--|--|--|--|--|--|--|--|--|--|--|--|--|--|--|--|--|--|--|--|--|--|--|--|--|--|--|--|--|--|--|--|--|--|--|--|--|--|--|--|--|--|--|--|--|--|--|--|--|--|--|--|--|--|--|--|--|--|--|--|--|--|--|--|--|--|--|--|--|--|--|--|--|--|--|--|--|--|--|--|--|--|--|--|--|--|--|--|--|--|--|--|--|--|--|--|--|--|--|--|--|--|--|--|--|--|--|--|--|--|--|--|--|--|--|--|--|--|--|--|--|--|--|--|--|--|--|--|--|--|--|--|--|--|--|--|--|--|--|--|--|--|--|--|--|--|--|--|--|--|--|--|--|--|--|--|--|--|--|--|--|--|--|--|--|--|--|--|--|--|--|--|--|--|--|--|--|--|--|--|--|--|--|--|--|--|--|--|--|--|--|--|--|--|--|--|--|--|--|--|--|--|--|--|--|--|--|--|--|--|--|--|--|--|--|--|--|--|--|--|--|--|--|--|--|--|--|--|--|--|--|--|--|--|--|--|--|--|--|--|--|--|--|--|--|--|--|--|--|--|--|--|--|--|--|--|--|--|--|--|--|--|--|--|--|--|--|--|--|--|--|--|--|--|--|--|--|--|--|--|--|--|--|--|--|--|--|--|--|--|--|--|--|--|--|--|--|--|--|--|--|--|--|--|--|--|--|--|--|--|--|--|--|--|--|--|--|--|--|--|--|--|--|--|--|--|--|--|--|--|--|--|--|--|--|--|--|--|--|--|--|--|--|--|--|--|--|--|--|--|--|--|--|--|--|--|--|--|--|--|--|--|--|--|--|--|--|--|--|--|--|--|--|--|--|--|--|--|--|--|--|--|--|--|--|--|--|--|--|--|--|--|--|--|--|--|--|--|--|--|--|--|--|--|--|--|--|--|--|--|--|--|--|--|--|--|--|--|--|--|--|--|--|--|--|--|--|--|--|--|--|--|--|--|--|--|--|--|--|--|--|--|--|--|--|--|--|--|--|--|--|--|--|--|--|--|--|--|--|--|--|--|--|--|--|--|--|--|--|--|--|--|--|--|--|--|--|--|--|--|--|--|--|--|--|--|--|--|--|--|--|--|--|--|--|--|--|--|--|--|--|--|--|--|--|--|--|--|--|--|--|--|--|--|--|--|--|--|--|--|--|--|--|--|--|--|--|--|--|--|--|--|--|--|--|--|--|--|--|--|--|--|--|--|--|--|--|--|--|--|--|--|--|--|--|--|--|--|--|--|--|--|--|--|--|--|--|--|--|--|--|--|--|--|--|--|--|--|--|--|--|--|--|--|--|--|--|--|--|--|--|--|--|--|--|--|--|--|--|--|--|--|--|--|--|--|--|--|--|--|--|--|--|--|--|--|--|--|--|--|--|--|--|--|--|--|--|--|--|--|--|--|--|--|--|--|--|--|--|--|--|--|--|--|--|--|--|--|--|--|--|--|--|--|--|--|--|--|--|--|--|--|--|--|--|--|--|--|--|--|--|--|--|--|--|--|--|--|--|--|--|--|--|--|--|--|--|--|--|--|--|--|--|--|--|--|--|--|--|--|--|--|--|--|--|--|--|--|--|--|--|--|--|--|--|--|--|--|--|--|--|--|--|--|--|--|--|--|--|--|--|--|--|--|--|--|--|--|--|--|--|--|--|--|--|--|--|--|--|--|--|--|--|--|--|--|--|--|--|--|--|--|--|--|--|--|--|--|--|--|--|--|--|--|--|--|--|--|--|--|--|--|--|--|--|--|--|--|--|--|--|--|--|--|--|--|--|--|--|--|--|--|--|--|--|--|--|--|--|--|--|--|--|--|--|--|--|--|--|--|--|--|--|--|--|--|--|--|--|--|--|--|--|--|--|--|--|--|--|--|--|--|--|--|--|--|--|--|--|--|--|--|--|--|--|--|--|--|--|--|--|--|--|--|--|--|--|--|--|--|--|--|--|--|--|--|--|--|--|--|--|--|--|--|--|--|--|--|--|--|--|--|--|--|--|--|--|--|--|--|--|--|--|--|--|--|--|--|--|--|--|--|--|--|--|--|--|--|--|--|--|--|--|--|--|--|--|--|--|--|--|--|--|--|--|--|--|--|--|--|--|--|--|--|--|--|--|--|--|--|--|--|--|--|--|--|--|--|--|--|--|--|--|--|--|--|--|--|--|--|--|--|--|--|--|--|--|--|--|--|--|--|--|--|--|--|--|--|--|--|--|--|--|--|--|--|--|--|--|--|--|--|--|--|--|--|--|--|--|--|--|--|--|--|--|--|--|--|--|--|--|--|--|--|--|--|--|--|--|--|--|--|--|--|--|--|--|--|--|--|--|--|--|--|--|--|--|--|--|--|--|--|--|--|--|--|--|--|--|--|--|--|--|--|--|--|--|--|--|--|--|--|--|--|--|--|--|--|--|--|--|--|--|--|--|--|--|--|--|



| | | |
|--------------|--------------|--------------|
| Инв. N подл. | Подп. и дата | Взам. инв. N |
|--------------|--------------|--------------|

Условные обозначения:

- проектируемый нефтепровод
- проектируемая ВЛ
- проектируемый водовод
- проектируемая дорога

| | | | | | |
|---------------|---------------|------|--------|---------|------|
| Изм. | Колуч. | Лист | N док. | Подпись | Дата |
| Ген. директор | Шемонаев И.А. | | | | |

Графические материалы

«Расширение обустройства Глазовского
нефтяного месторождения»

Республика Татарстан
Ленингорский муниципальный район
Каркалинское и Сугушлинское сельские
поселения

Ситуационный план территории размещения
объекта проектирования

M 1:25000

Стадия

Лист

Листов

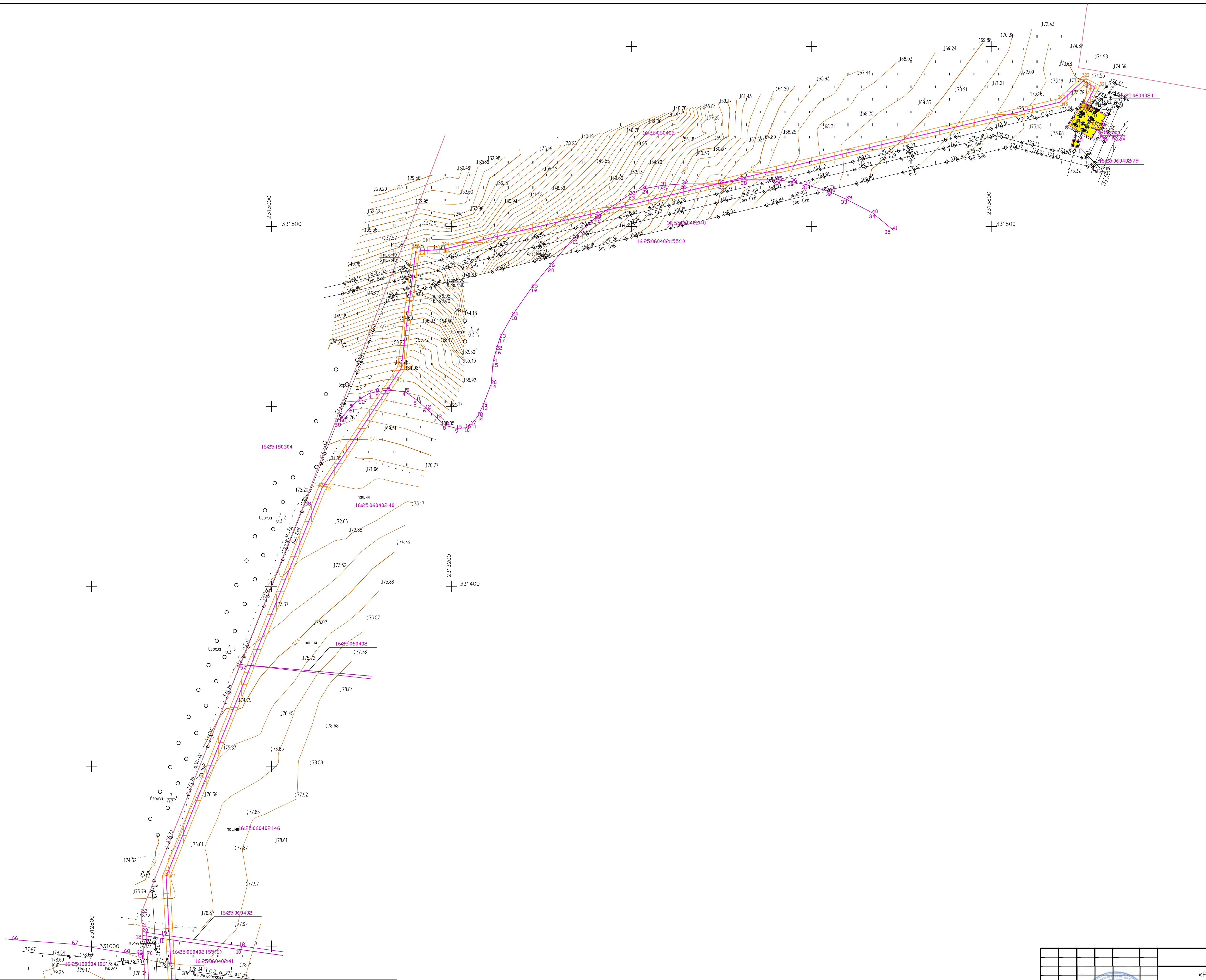
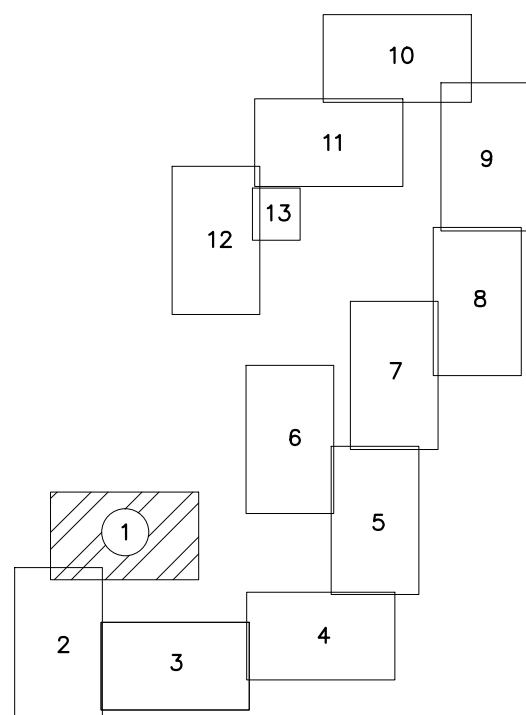
П

1

1



ООО "Геомониторинг"

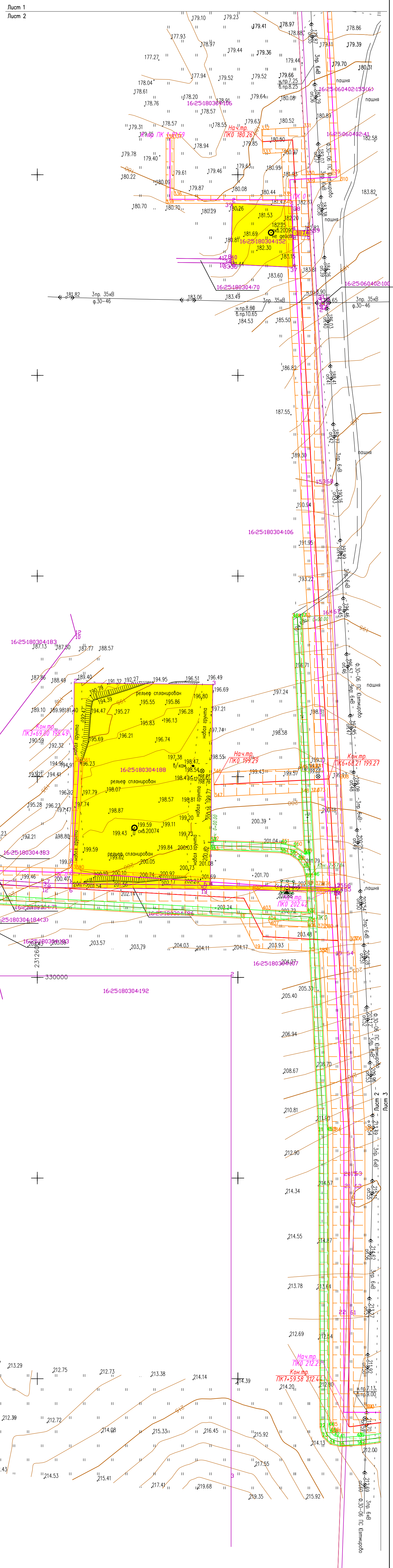
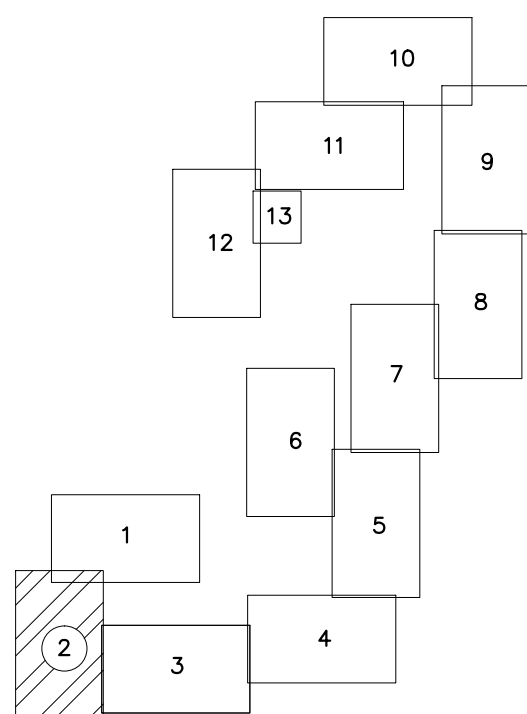


Имя, N подл. Подл. и дата Взам. или N

- УСЛОВНЫЕ ОБОЗНАЧЕНИЯ
- про проектируемый земельный участок (временный);
 - про проектируемый земельный участок (постоянный);
 - про проектируемую ВЛ-6 кВ;
 - про проектируемый нефтепровод;
 - про проектируемую дорогу;
 - про проектируемый водовод;
 - про изолинии рельефа;
 - кадастровые границы участков;
 - кадастровые номера земельных участков;




















- водоводы;
- ВЛ-10 кВ/6 кВ;
- дорога (щебень);
- дорога (асфальт);
- дорога (грунт);
- нефтепроводы;
- нефтепровода;
- земли сельскохозяйственного назначения;
- земли промышленности, энергетики, транспорта, связи, радиосвязи, телевидения, информатики, земли для обеспечения космической деятельности, земли обороны, безопасности и земли иного специального назначения;

| | | | | | |
|--|--|--|---------------------|------|--------|
| Графические материалы | | | | | |
| «Расширение обустройства Глазовского нефтяного месторождения» | | | | | |
| Проект планировки территории и проект межевания территории (Материалы по обоснованию) | | | Стадия | Лист | Листов |
| П | | | 1 | 13 | |
| Схема использования территории в период подготовки проекта планировки и проекта межевания территории на территории Ленинского муниципального района, Карельского и Суоярвского сельских поселений. М 1:2000. | | | ООО «Геомониторинг» | | |





| | | |
|--------------|--------------|--------------|
| Инв. N подл. | Подп. и дата | Взам. инв. N |
| | | |

УСЛОВНЫЕ ОБОЗНАЧЕНИЯ


- | | | | |
|---|---|---|---|
|  | проектируемый земельный участок (временный); |  | водоходы; |
|  | проектируемый земельный участок (постоянный); |  | ВЛ-10 кВ/6 кВ; |
|  | проектируемая ВЛ-6 кВ; |  | дорога (щебен.); |
|  | проектируемый нефтепровод; |  | дорога (асфальт); |
|  | проектируемая дорога; |  | дорога (грунт); |
|  | проектируемый водовод; |  | нефтепровода; |
|  | изоляция рельефа; |  | нефтепровода; |
|  | кадастровые границы участков; |  | земли сельскохозяйственного назначения; |
|  | кадастровые границы кварталов; |  | земли промышленности, энергетики, транспорта, связи, радиосвязи, телевидения, информатики, земли для обеспечения космической деятельности, земли обороны, безопасности и земли иного специального назначения; |
|  | кадастровые номера земельных участков; | | |


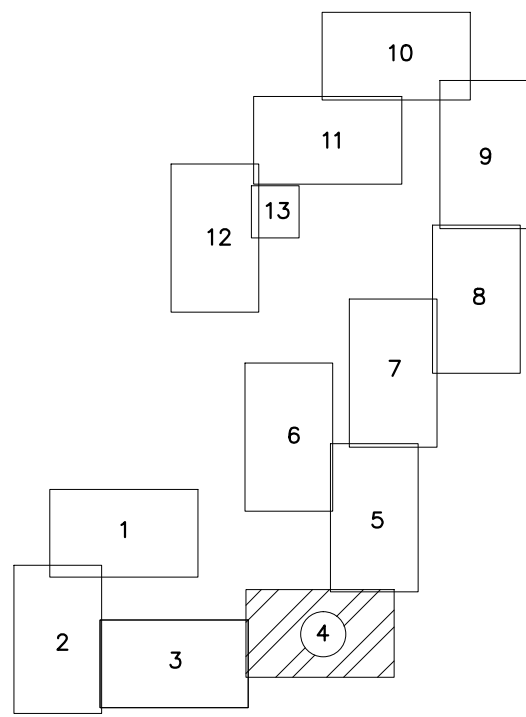
Система высот Балтийская; Система координат МСК-16

[illegible]



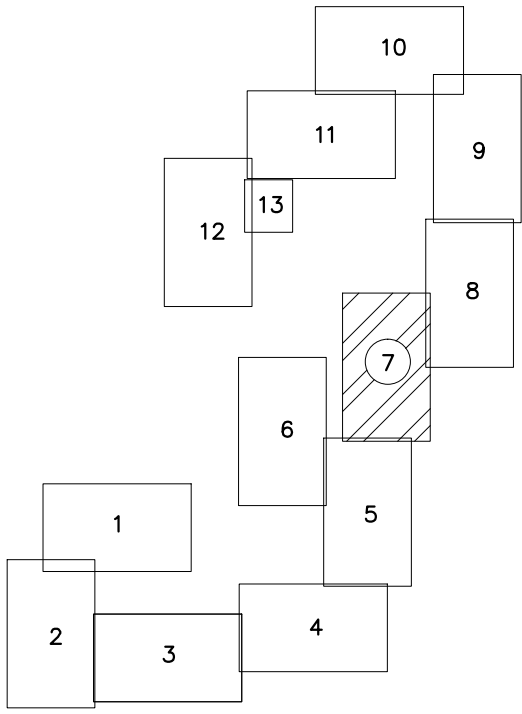
| Инв. N подл. | Подп. и дата | Взам. инв. N |
|--------------|--------------|--------------|
| | | |

| | | | | | | | | |
|---|---------|--------------|--------|---------|---|---|------|--------|
| | | | | | Графические материалы | | | |
| | | | | | «Расширение обустройства Глазовского недряного месторождения» | | | |
| Изм. | Коп.уч. | Листы | Н.док. | Полнота | Дата | | | |
| Ген.директор | | инженер И.А. | | | | | | |
| ГЛП | | | | | | | | |
| Проект планировки территории и проект межевания территории (Материалы по обоснованию) | | | | | | Стадия | Лист | Листов |
| Схема использования территории и период подготовки проекта планировки и проекта межевания территории на территории Пензенского муниципального района Каргалинского и Сулганского сельских поселений 1:4 000 | | | | | | П | 3 | 13 |
| | | | | | |  ООО "Геомониторинг" | | |



- УСЛОВНЫЕ ОБОЗНАЧЕНИЯ
- проектируемый земельный участок (временный);
 - проектируемый земельный участок (постоянный);
 - проектируемая ВЛ-6 кВ;
 - проектируемый нефтепровод;
 - проектируемая дорога;
 - проектируемый водовод;
 - изоляция рельефа;
 - кадастровые границы участков;
 - кадастровые границы кварталов;
 - кадастровые номера земельных участков;
 - водоводы;
 - ВЛ-10 кВ/6 кВ;
 - дорога (щебень);
 - дорога (асфальт);
 - дорога (грунт);
 - нефтепроводы;
 - нефтепроводы;
 - земли сельскохозяйственного назначения;
 - земли промышленности, энергетики, транспорта, связи, радиосвязи, телевидения, информатики, земли для обеспечения космической деятельности, земли обороны, безопасности и земли иного специального назначения;

| | | | | | |
|--|--------------|--------------|--------------|---------------------|--------------|
| Графические материалы | | | | | |
| «Расширение обустройства Глазовского нефтяного месторождения» | | | | | |
| Проект планировки территории и проект межевания территории (Материалы по обоснованию) | | | | | |
| Схема использования территории в период подготовки проекта планировки и проекта межевания территории на территории Пензенского муниципального района, Каралинского и Сузунского сельских поселений. М 1:2000 | | | | ООО «Геомониторинг» | |
| Изм. | Копия | Лист | № док. | Подпись | Дата |
| Ген. директор | И.А. Ширяков | И.А. Ширяков | И.А. Ширяков | И.А. Ширяков | И.А. Ширяков |
| ГИП | И.А. Ширяков | И.А. Ширяков | И.А. Ширяков | И.А. Ширяков | И.А. Ширяков |
| Статус | | | | Лист | Листов |
| П | | | | 4 | 13 |



Лист 7
Лист 5

УСЛОВНЫЕ ОБОЗНАЧЕНИЯ

- проектируемый земельный участок (временный);
- проектируемый земельный участок (постоянный);
- проектируемая ВЛ-6 кВ;
- проектируемая дорога;
- проектируемый водовод;
- изоляция рельефа;
- кадастровые границы участков;
- кадастровые номера земельных участков;
- водоводы;
- ВЛ-10 кВ/6 кВ;
- дорога (щебен.);
- дорога (асфальт);
- дорога (грунт);
- нефтепроводы;
- нефтепроводы;
- земли сельскохозяйственного назначения;
- земли промышленности, энергетики, транспорта, связи, радиосвязи, телевидения, информатики, земли для обеспечения космической деятельности, земли обороны, безопасности и земли иного специального назначения;

Изм. Колуч. Лист. И.А. Пастух. Дата

Гендиректор

ГИП

Система высот Балтийская; Система координат МСК-16

«Расширение обустройства Глазовского нефтяного месторождения»

Проект планировки территории и проект межевания территории (Материалы по обоснованию)

Схема использования территории в период подготовки проекта планировки и проекта межевания территории на территории Лениногорского муниципального района, Каргаллинского и Сулганского сельских поселений. М. 1:2000.

Стадия

Лист

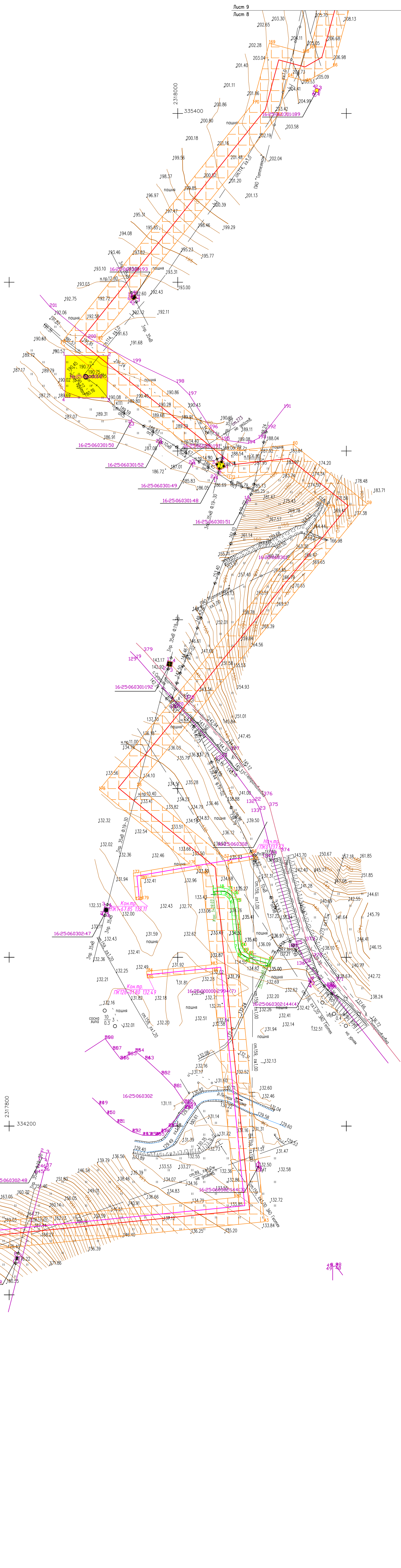
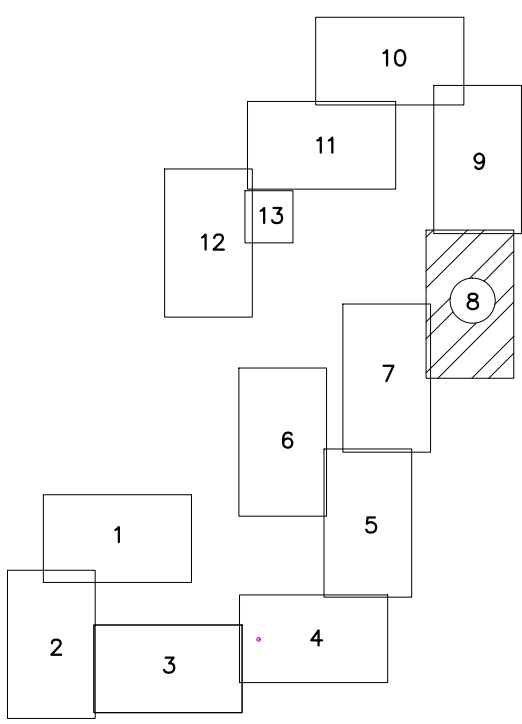
Листов

П

7

13

ООО "Геомониторинг"



УСЛОВНЫЕ ОБОЗНАЧЕНИЯ

- | | |
|---|---|
| проектируемый земельный участок (временный); | водоводы; |
| проектируемый земельный участок (постоянный); | ВЛ-10 кВ/6 кВ; |
| проектируемая ВЛ-6 кВ; | дорога (щебеню); |
| проектируемый нефтепровод; | дорога (асфальт); |
| проектируемая дорога; | дорога (грунт); |
| проектируемый водовод; | нефтепроводы; |
| включины; | земли сельскохозяйственного назначения; |
| резервы; | земли промышленности, энергетики, транспорта, связи, радиосвязи, телевидения, информатики, земли для обеспечения космической деятельности, земли обороны, безопасности и земли иного специального назначения; |
| кадастровые границы участков; | |
| кадастровые границы кварталов; | |
| кадастровые номера земельных участков; | |

16:25:06:0402:41

Система высот Балтийская. Система координат МСК-16

Графические материалы

«Расширение обустройства Глазовского нефтяного месторождения»

Проект планировки территории и проект межевания территории

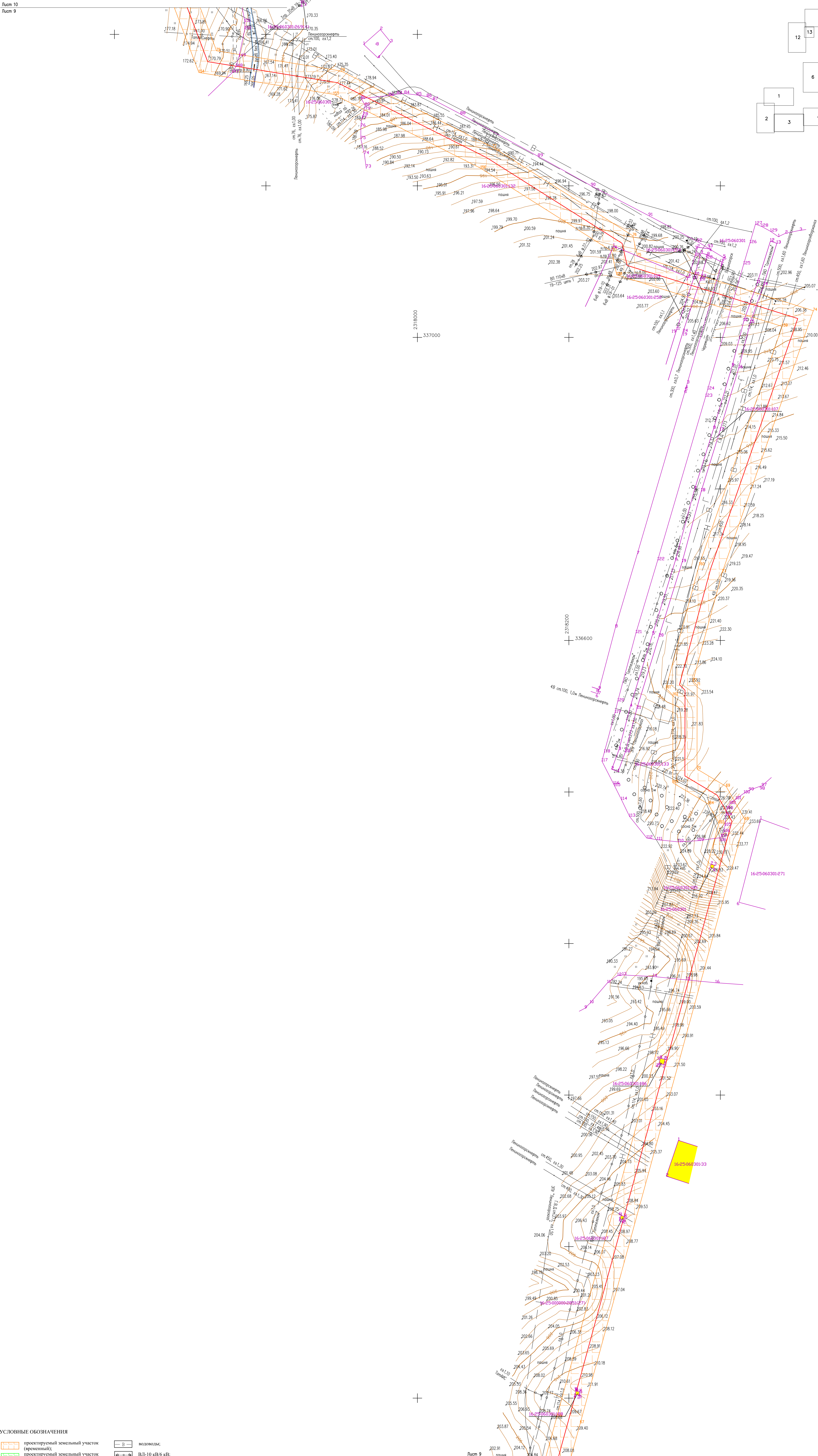
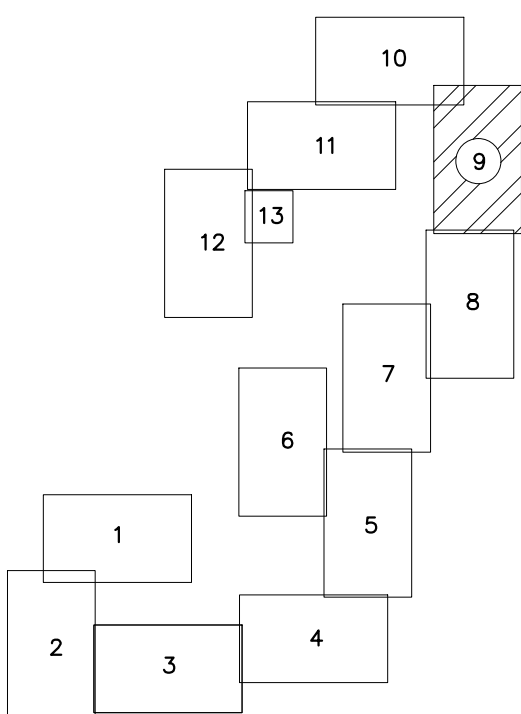
Стадия Лист Листов

П 8 13

Схема использования территории в период подготовки проекта планировки и проекта межевания территории на территории Глазовского муниципального района, Карельского и Суоярвского сельских поселений, М. 1:2000

ООО «Геоинформ»

| | | |
|-------------|--------------|--------------|
| Имя, инв. N | Подп. и дата | Взам. инв. N |
| | | |

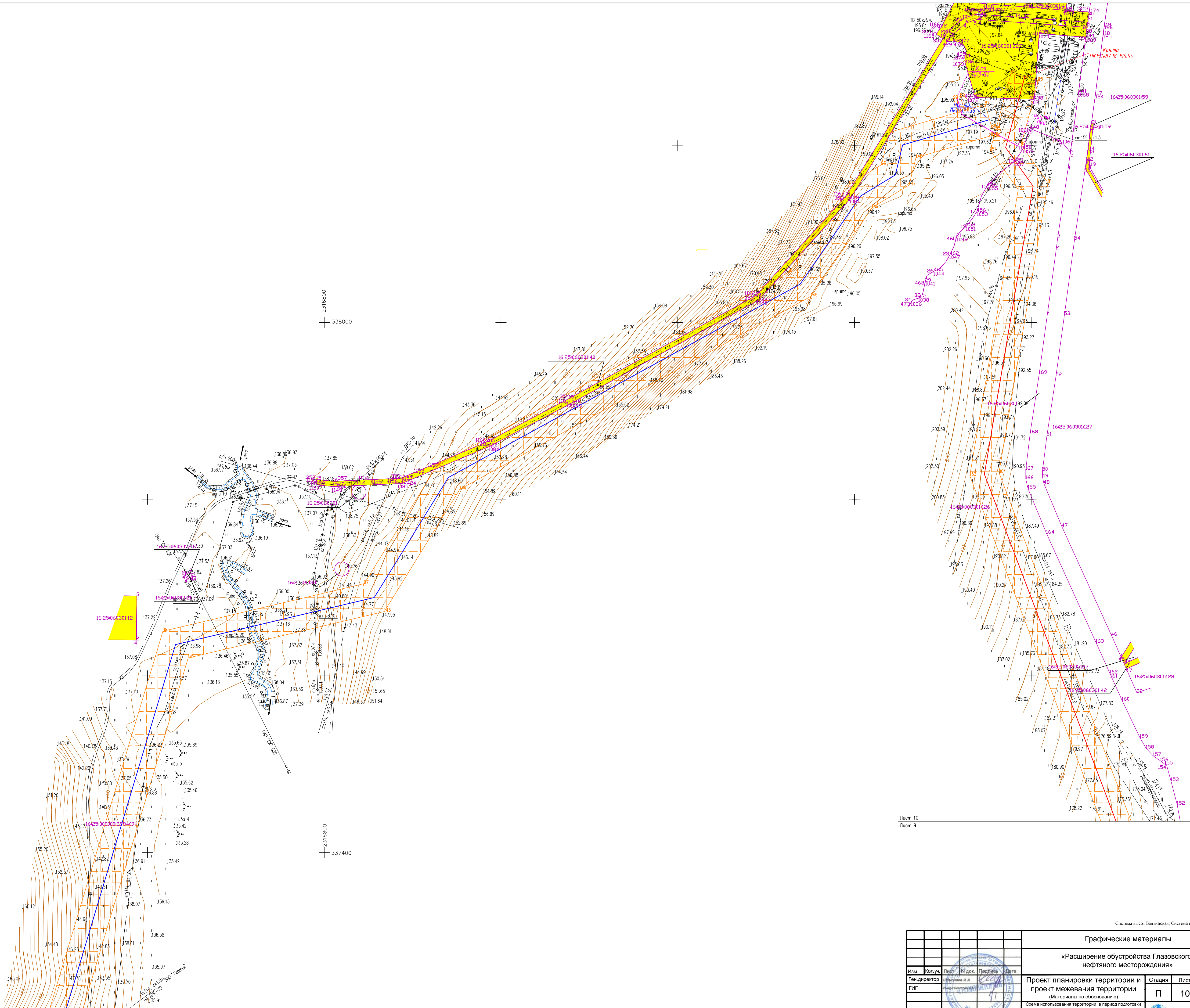
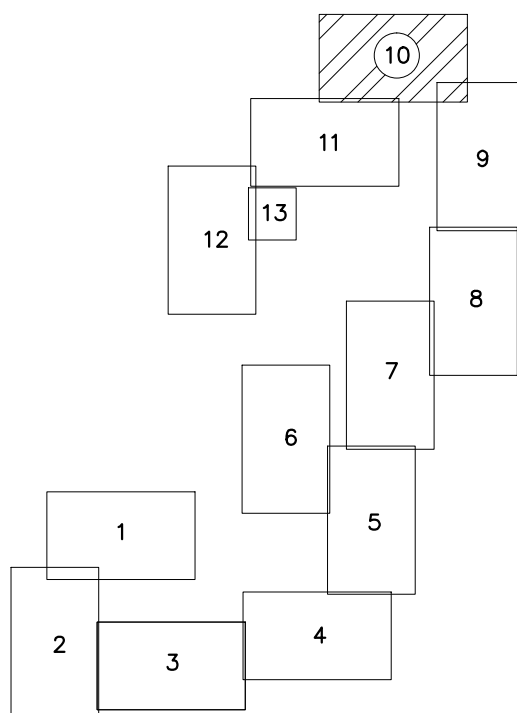


УСЛОВНЫЕ ОБОЗНАЧЕНИЯ

- | | | | |
|--|---|--|---|
| | проектируемый земельный участок (проектный); | | водоводы; |
| | проектируемый земельный участок (постоянный); | | ВЛ-10 кВ-6 кВ; |
| | проектируемая ВЛ-6 кВ; | | дорога (щебень); |
| | проектируемый нефтепровод; | | дорога (асфальт); |
| | проектируемая дорога; | | дорога (грунт); |
| | проектируемый водовод; | | нефтепроводы; |
| | исолинии рельефа; | | нефтепроводы; |
| | кадастровые границы участков; | | земли сельскохозяйственного назначения; |
| | кадастровые границы кварталов; | | земли промышленности, энергетики, транспорта, связи, радиовещания, телевидения, информатики, земли для обеспечения космической деятельности, земли обороны, безопасности и земли иного специального назначения; |
| | кадастровые номера земельных участков; | | |

Система высот Балтийская, Система координат МСК-16

| Графические материалы | | | | |
|--|--------------|--------------|--------------|--------------|
| «Расширение обустройства Глазовского нефтяного месторождения» | | | | |
| Изм. | Колуч. | Лист | № док. | Постр. |
| Ген. директор | И.А. Шабалин | И.А. Шабалин | И.А. Шабалин | И.А. Шабалин |
| ГИП | И.А. Шабалин | И.А. Шабалин | И.А. Шабалин | И.А. Шабалин |
| Проект планировки территории и проект межевания территории (Материалы по обоснованию) | | | Стадия | Лист |
| Схема использования территории в период подготовки проекта планировки и проекта межевания территории на территории Лениногорского муниципального района, Карлукского и Сулганского сельских поселений. М. 1:2000 | | | П | 9 |
| | | | Лист | Листов |
| | | | 9 | 13 |

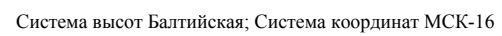




| | |
|------------|------------|
| Имя и дата | Имя и дата |
| Имя и дата | Имя и дата |

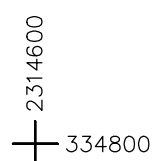
- УСЛОВНЫЕ ОБОЗНАЧЕНИЯ
- проктируемый земельный участок (временный);
 - проктируемый земельный участок (постоянный);
 - проктируемая ВЛ-6 кВ;
 - проктируемый нефтепровод;
 - проктируемая дорога;
 - проктируемый водовод;
 - изоляция рельефа;
 - кадастровые границы участков;
 - кадастровые границы кварталов;
 - кадастровые номера земельных участков;
- водоводы;
 - ВЛ-10 кВ/6 кВ;
 - дорога (щебень);
 - дорога (асфальт);
 - дорога (грунт);
 - нефтепроводы;
 - нефтепроводы;
 - земли сельскохозяйственного назначения;
 - земли промышленности, энергетики, транспорта, связи, радиосвязи, телевидения, информатики, земли для обеспечения космической деятельности, земли обороны, безопасности и земли иного специального назначения;

Лист 10
Лист 11

| | | | | | |
|--|---------|------|------------------------------------|---------|--------|
| Графические материалы | | | | | |
| «Расширение обустройства Глазовского нефтяного месторождения» | | | | | |
| Изм. | Кол.уч. | Лист | № док. | Подпись | Дата |
| Ген.директор | | | | | |
| ГИП | | | | | |
| Проект планировки территории и проект межевания территории (Материалы по обоснованию) | | | Стандия | Лист | Листов |
| Схема использования территории в период подготовки проекта планировки и проекта межевания территории на территории Ленинского муниципального района, Каргалинского и Сулганского сельских поселений. М. 1:2000 | | | П | 10 | 13 |
| | | | ООО "Геоинформационный мониторинг" | | |






















| | | | | | | | |
|---|-------|------|--------|--------|---|------|--------|
| | | | | | Графические материалы | | |
| | | | | | «Расширение обустройства Глазовского неглубяного месторождения» | | |
| Изм. | Коп.ч | Лист | № док. | Полное | Дата | | |
| Т.И. директор | | | | | | | |
| Г.И.И. | | | | | | | |
|  | | | | | | | |
| Проект планировки территории и проект межевания территории | | | | | Статус | Лист | Листов |
| | | | | | П | 11 | 13 |
| Схема использования территории в период подготовки проекта планировки и проекта межевания территории на территории Глазовского муниципального района, Карельского и Суоярвского сельских поселений. | | | | |  ООО "Геомониторинг" | | |





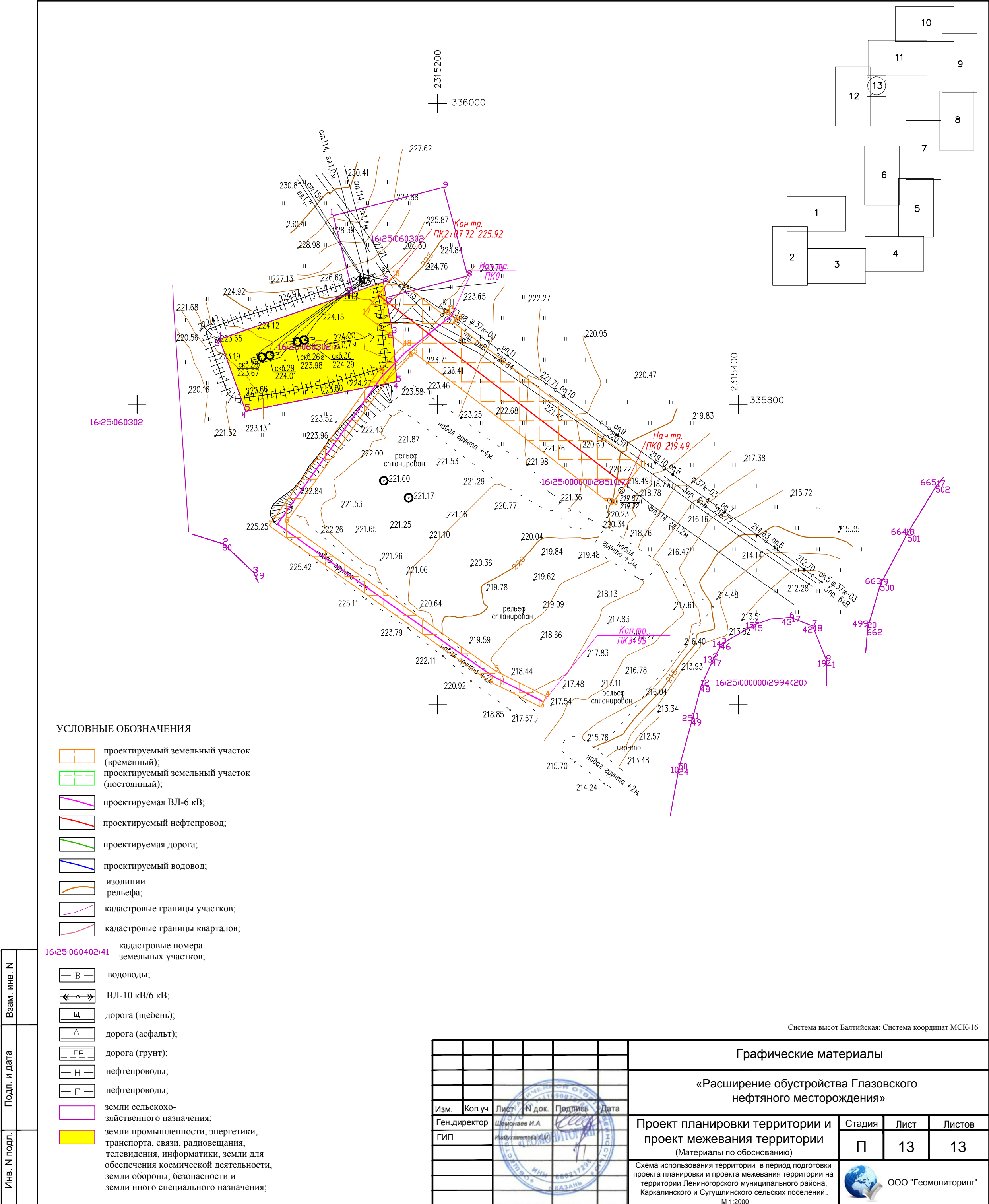
| | | |
|--------------|--------------|--------------|
| Инв. N подл. | Подп. и дата | Взам. инв. N |
| | | |

УСЛОВНЫЕ ОБОЗНАЧЕНИЯ

- | | | | |
|---|---|---|---|
|  | проектируемый земельный участок (временный); |  | водоходы; |
|  | проектируемый земельный участок (постоянный); |  | ВЛ-Л кВ 6-10; |
|  | проектируемая ВЛ-6 кВ; |  | дорога (цемент); |
|  | проектируемый нефтепровод; |  | дорога (асфальт); |
|  | проектируемая дорога; |  | дорога (грунт); |
|  | проектируемый водовод; |  | нефтегазопровод; |
|  | изоляция рельефа; |  | нефтегазопровод; |
|  | кадастровые границы участков; |  | земли сельского хозяйственного назначения; |
|  | кадастровые границы кварталов; |  | земли промышленности, энергетики, транспорта, связи, радиосвязи, телевидения, информатики, земли для обеспечения космической деятельности, земли обороны, безопасности и земли иного специального назначения; |
|  | кадастровые номера земельных участков; | | |

Система высот Балтийская; Система координат МСК-16

| | | | | | | | |
|-------------------------|-------|------|------|---|------|---------------------|------|
| | | | | Графические материалы | | | |
| | | | | «Расширение обустройства Глазовского нефтяного месторождения» | | | |
| Изм. | Копия | Лист | Док. | Подпись | Дата | | |
| Тех. директор Г.И.П. | | | |  | | | |
| | | | | Проект планировки территории и проект межевания территории | | Стадия | Лист |
| | | | | Материалы по обоснованию Схема использования территории в период подготовки проекта планировки и проекта межевания территории на территории Племзонального муниципального района, Кардальского и Сулушского сельских поселений. | | П | 12 |
| | | | |  | | ООО «ГеоМониторинг» | |



УСЛОВНЫЕ ОБОЗНАЧЕНИЯ

- проектируемый земельный участок (временный);
- проектируемый земельный участок (постоянный);
- проектируемая ВЛ-6 кВ;
- проектируемый нефтепровод;
- проектируемая дорога;
- проектируемый водовод;
- изолинии рельефа;
- кадастровые границы участков;
- кадастровые границы кварталов;

16:25:060402:41 кадастровые номера земельных участков;

- водоводы;
- ВЛ-10 кВ/6 кВ;
- дорога (щебень);
- дорога (асфальт);
- дорога (грунт);
- нефтепроводы;
- нефтепроводы;
- земли сельскохозяйственного назначения;
- земли промышленности, энергетики, транспорта, связи, радиовещания, телевидения, информатики, земли для обеспечения космической деятельности, земли обороны, безопасности и земли иного специального назначения;

Система высот Балтийская; Система координат МСК-16

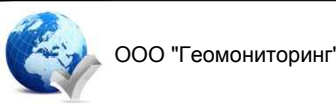
Графические материалы


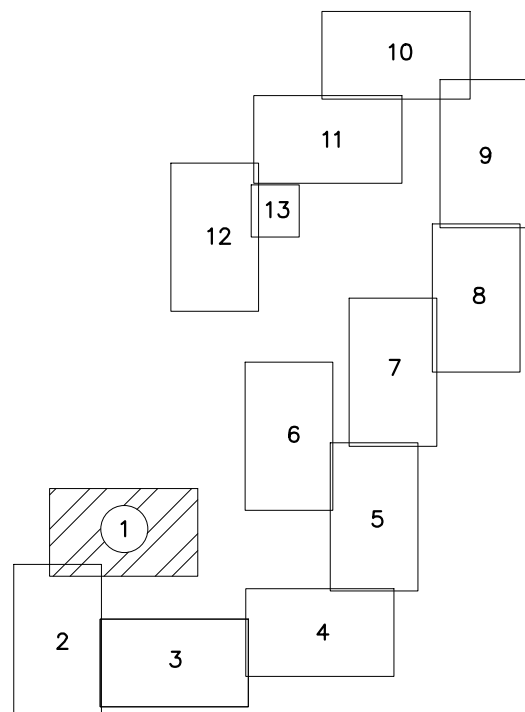
«Расширение обустройства Глазовского нефтяного месторождения»

Проект планировки территории и проект межевания территории (Материалы по обоснованию)

| Стадия | Лист | Листов |
|--------|------|--------|
| П | 13 | 13 |

Схема использования территории в период подготовки проекта планировки и проекта межевания территории на территории Ленинского муниципального района, Каркалинского и Сугоулинского сельских поселений. М 1:2000







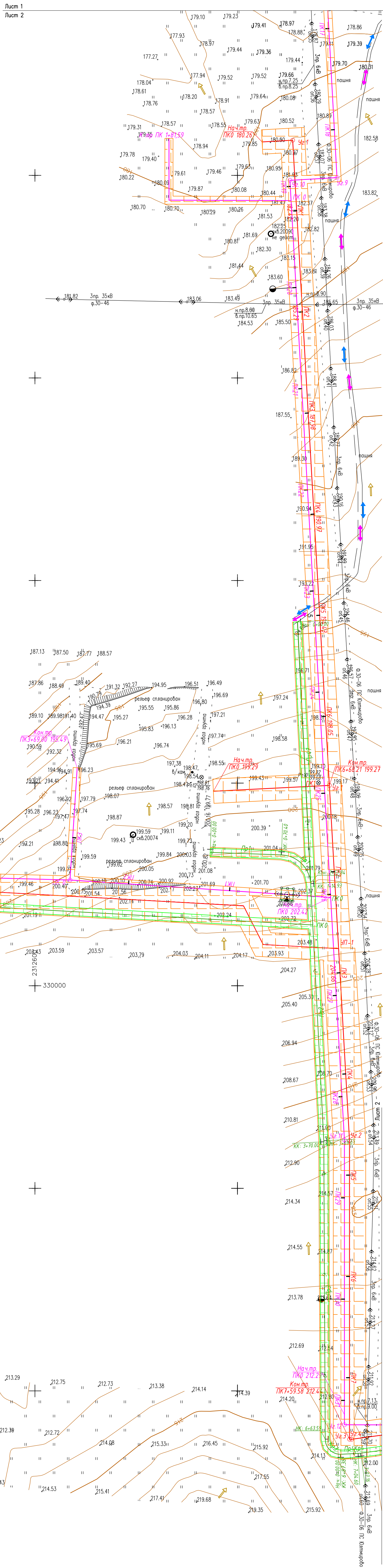
Лист 1
Лист 2

УСЛОВНЫЕ ОБОЗНАЧЕНИЯ

- про проектируемый земельный участок (временный);
- про проектируемый земельный участок (постоянный);
- проектируемая ВЛ-6 кВ;
- проектируемый нефтепровод;
- проектируемая дорога;
- проектируемый водовод;
- изоляция рельефа;
- ВЛ-10 кВ/6 кВ;
- дорога (щебень);
- дорога (асфальт);
- дорога (грунт);
- нефтепроводы;
- направление движения транспорта;
- направление пешеходного движения;
- направление уклона рельефа;


















Система высот Балтийская; Система координат МСК-16

| | | | | | | | | |
|---|---------|------|--------------|------|------|---|------|--------|
| | | | | | | Графические материалы | | |
| | | | | | | «Расширение обустройства Глазовского нефтяного месторождения» | | |
|  | | | | | | Проект планировки территории и проект межевания территории (Материалы по обоснованию) | | |
| Изм. | Кол.уч. | Лист | И.А. док. | Пол. | Дата | Стадия | Лист | Листов |
| Ген. директор | | | Иванова И.А. | | | П | 1 | 13 |
| ГИП | | | | | |  ООО "Геомониторинг" | | |



| Инв. N подл. | Подп. и дата | Взам. инв. N |
|--------------|--------------|--------------|
| | | |


УСЛОВНЫЕ ОБОЗНАЧЕНИЯ

- | | | | |
|--|---|---|-----------------------------------|
|  | проектируемый земельный участок (земе́льный) |  | дорога (мѣбѣн); |
|  | проектируемый земельный участок (постоянный); |  | дорога (асфальт); |
|  | проектируемая ВЛ-6 кВ; |  | дорога (грунт); |
|  | проектируемый нефтепровод; |  | нефтепроводы; |
|  | проектируемая дорога; |  | нефтепроводы; |
|  | проектируемый водовод; |  | направление двукоса трапспорта; |
|  | изоляция рельефа; |  | направление пешеходного движения; |
|  | водоходы; |  | направление уклона рельефа; |
|  | ВЛ-10 кВ 6/6 кВ; | | |


Система высот Балтийская; Система координат МСК-16

Графические материалы

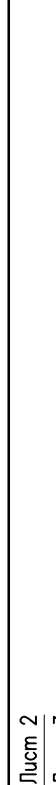
| | | | | | |
|--------------|--------|-------------------|--------|---|------|
| Изм. | Колуч. | Лист | № док. | Подпись | Дата |
| Ген.директор | | Шимонаев И.А. | |  | |
| ГИП | | Ишмухаметова И.М. | | | |




















| | | | |
|--|--------|------|--------|
| «Расширение обустройства Глазовского нефтяного месторождения» | | | |
| Проект планировки территории и проект межевания территории | Стадия | Лист | Листов |
| | | | |

| | | | |
|--|---|---|----|
| проект межселенной территории (Материалы по обоснованию) | П | 2 | 13 |
| Схема организации улично-дорожной сети и движения транспорта, вертикальные планировки, конструктивных и планировочных решений на территории Ленинского муниципального района, Каргалинского и Сушунинского |  ООО "Геомониторинг" | | |


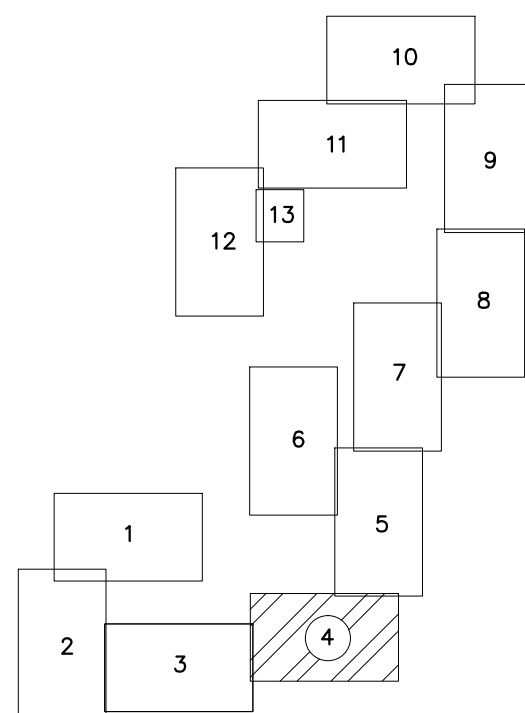




УСЛОВНЫЕ ОБОЗНАЧЕНИЯ

| | | | |
|---|---|---|------------------------------------|
|  | проектируемый земельный участок (временный); |  | дорога (щебень); |
|  | проектируемый земельный участок (постоянный); |  | дорога (асфальт); |
|  | проектируемая ВЛ-6 кВ; |  | дорога (гравий); |
|  | проектируемый неэлектропровод; |  | неэлектропроводы; |
|  | проектируемая дорога; |  | неэлектропроводы; |
|  | проектируемый водовод; |  | направление движения транспорта; |
|  | изломины рельефа; |  | направление пешеходского движения; |
|  | водоводы; |  | направление уклона рельефа; |
|  | ВЛ-10 кВ/6 кВ; | | |

Система высот Балтийская; Система координат МСК-16



- УСЛОВНЫЕ ОБОЗНАЧЕНИЯ
- | | | | |
|--|---|--|-----------------------------------|
| | проектируемый земельный участок (временный); | | дорога (щебень); |
| | проектируемый земельный участок (постоянный); | | дорога (асфальт); |
| | проектируемая ВЛ-6 кВ; | | дорога (грунт); |
| | проектируемый нефтепровод; | | нефтепроводы; |
| | проектируемая дорога; | | направление движения транспорта; |
| | проектируемый водовод; | | направление пешеходного движения; |
| | изолнии рельефа; | | направление уклона рельефа; |
| | водоводы; | | |
| | ВЛ-10 кВ/6 кВ; | | |

| | | | | | |
|--|--------------|------|--------|---------|------|
| Графические материалы | | | | | |
| «Расширение обустройства Глазовского нефтяного месторождения» | | | | | |
| Изм. | Копуч. | Лист | № док. | Подпись | Дата |
| Ген. директор | Иванов И. А. | | | | |
| ГИП | Иванов И. А. | | | | |
| Проект планировки территории и проект межевания территории (Материалы по обоснованию) | | | | Стадия | Лист |
| Схема организации улично-дорожной сети и движения транспорта, вертикальной планировки, конструктивных и планировочных решений на территории. Ленингорского муниципального района, Карелинского и Суздальского сельских поселений. М. 1:2000. | | | | П | 4 |
| | | | | Листов | 13 |
| ООО «Геомониторинг» | | | | | |

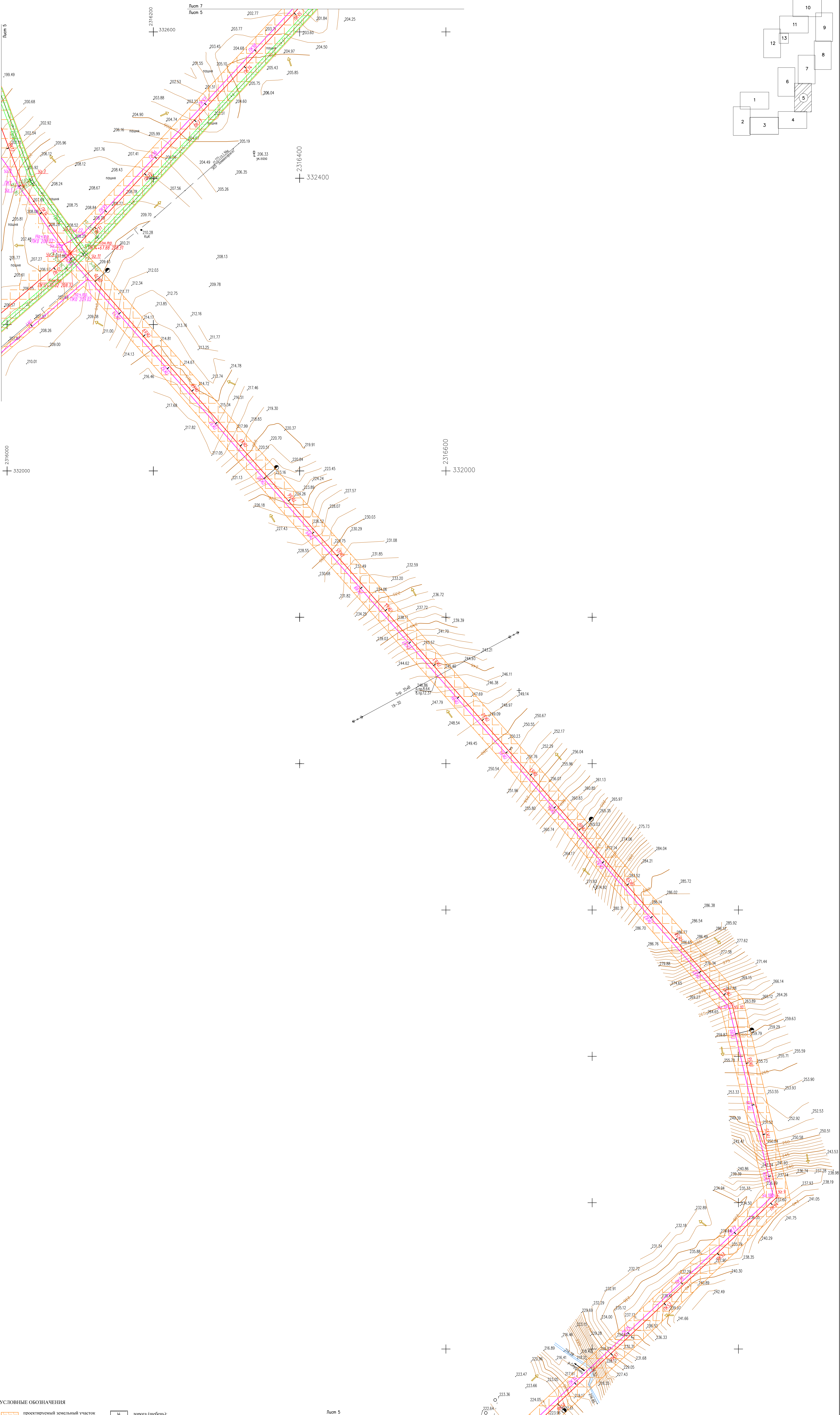
| Имя, N подп. | Подп. и дата | Взам. инв. N |
|--------------|--------------|--------------|
| | | |

УСЛОВНЫЕ ОБОЗНАЧЕНИЯ

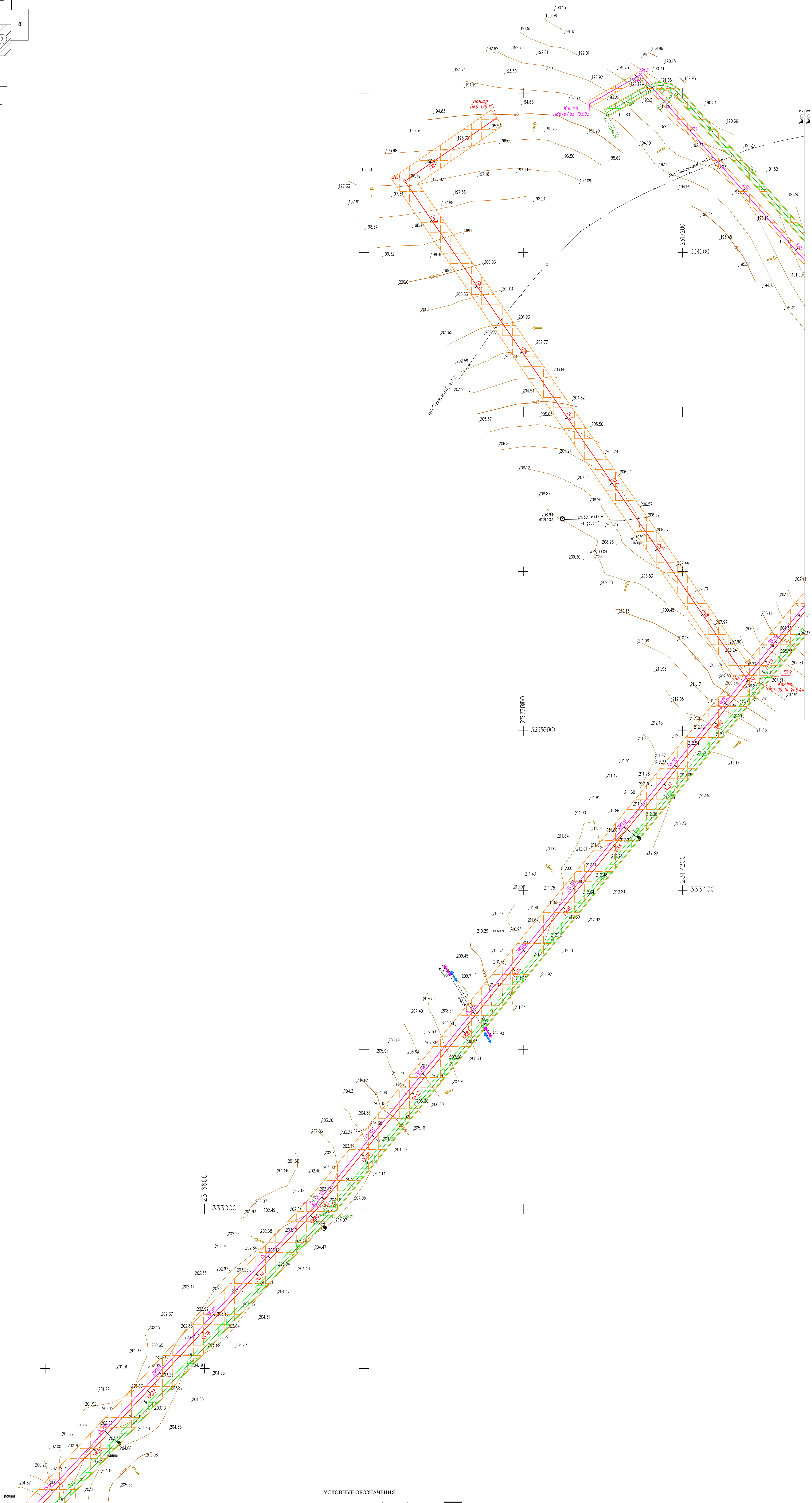
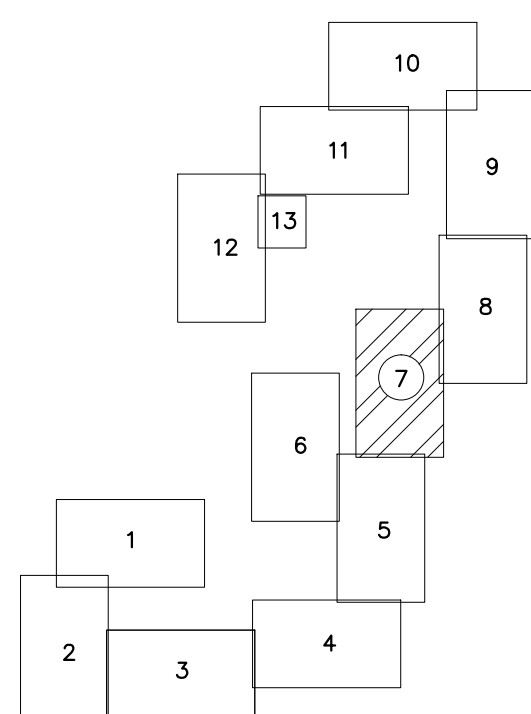
- проектируемый земельный участок (временный);
проектируемый земельный участок (постоянный);
проектируемая ВЛ-6 кВ;
проектируемый нефтепровод;
проектируемая дорога;
проектируемый водовод;
изолитини рельефа;
ВЛ-10 кВ/6 кВ;
- дорога (щебень);
дорога (асфальт);
дорога (грунт);
нефтепроводы;
нефтепроводы;
направление движения транспорта;
направление пешеходного движения;
направление уклона рельефа;
- водоходы;


Лист 5
Лист 4

| | | | |
|---|------------|------|--------|
| Графические материалы | | | |
| «Расширение обустройства Глазовского нефтяного месторождения» | | | |
| Изм. | Колуч. | Лист | № док. |
| Ген. директор | И.А. Ширин | Лист | Лист |
| ГИП | Лист | Лист | Лист |
| Проект планировки территории и проект межевания территории (Материалы по обоснованию) | | | |
| Схема организации улично-дорожной сети и движения транспорта, воздушный планировка, конструкция и планировочные решения на территории Глазовского муниципального района, Карелинского и Сушунского сельских поселений. М 1:2000 | | | |
| ООО «Геомониторинг» | | | |






Система высот Балтийская; Система координат МСК-14

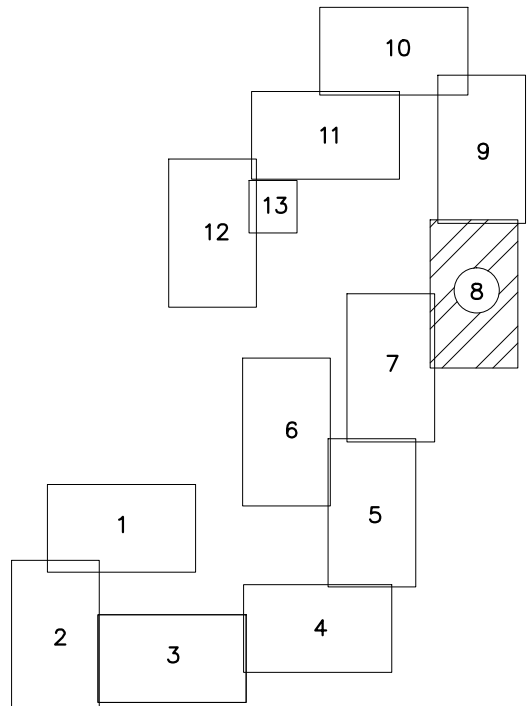


| | | |
|--------------|--|---|
| Изм. № подл. | |  |
| Подп. и дата | | |
| Взам. инв. № | | Лист 7 Лист 5 |

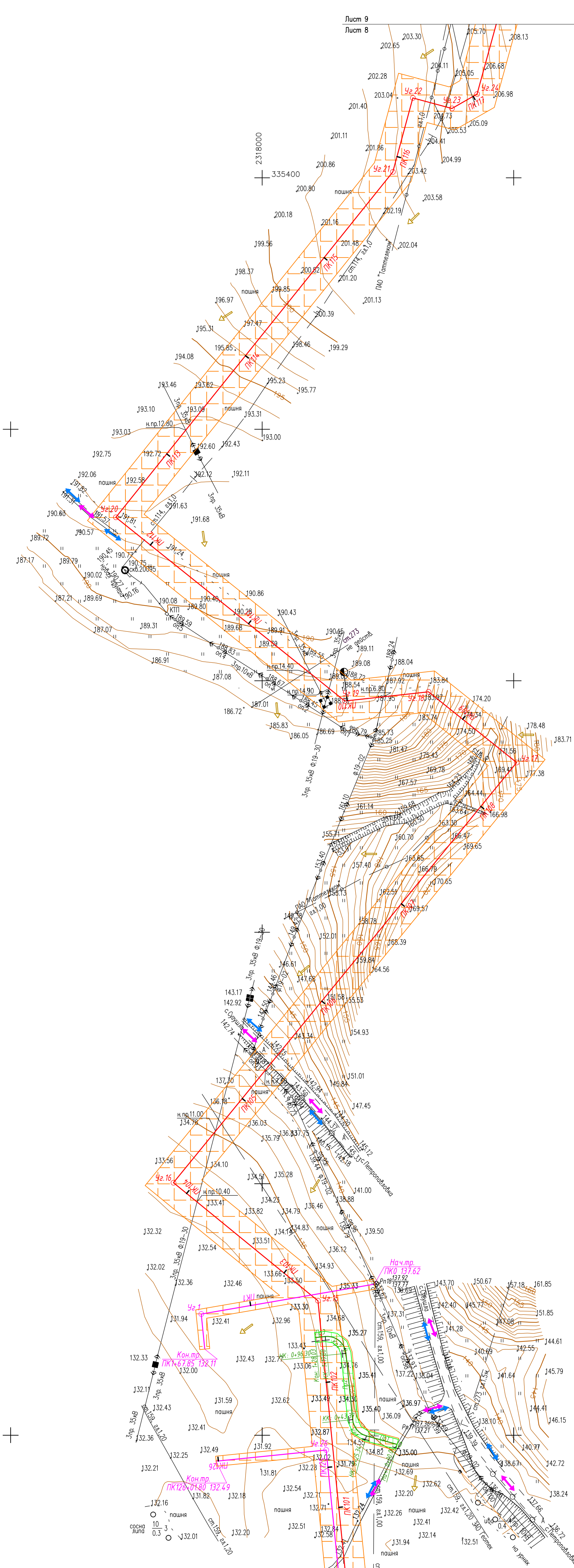
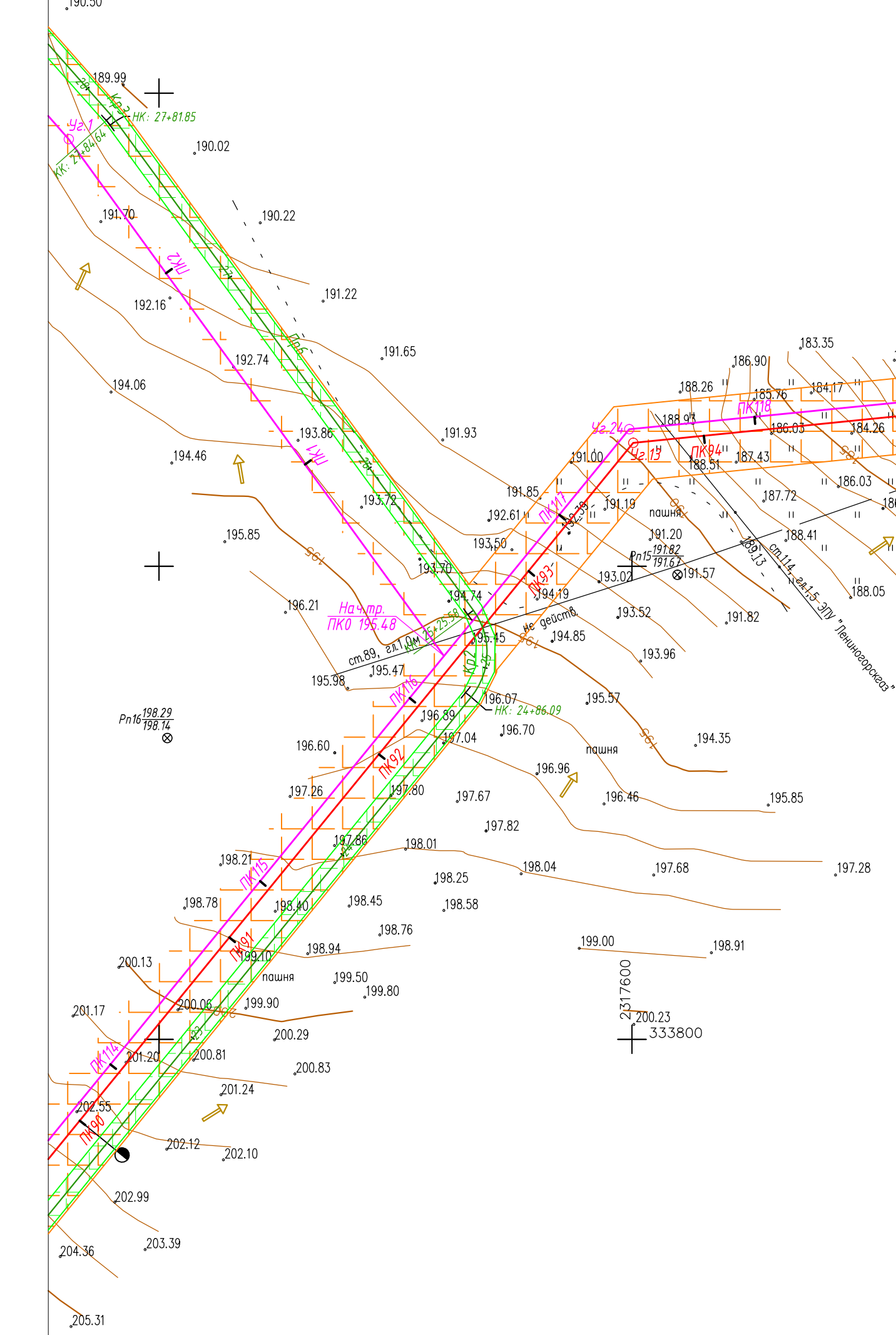
УСЛОВНЫЕ ОБОЗНАЧЕНИЯ

| | | | |
|--|---|--|-----------------------------------|
| | проектируемый земельный участок (временный); | | дорога (мостовая); |
| | проектируемый земельный участок (постоянный); | | дорога (асфальт); |
| | проектируемая ВЛ-6 кВ; | | дорога (грунт); |
| | проектируемый нефтепровод; | | нефтепроводы; |
| | проектируемая дорога; | | нефтепроводы; |
| | проектируемый водовод; | | направление движения транспорта; |
| | изоляция; | | направление пешеходного движения; |
| | рельеф; | | направление уклона рельефа; |
| | водоводы; | | |
| | ВЛ-10 кВ/6 кВ; | | |

| | | | | | | | | |
|---|-------|-------|--------------|---|------|---|------|--------|
| | | | | | | Графические материалы | | |
| | | | | | | «Расширение обустройства Глазовского нефтяного месторождения» | | |
| Изм. | Копия | Листы | Н.доп. | Подпись | Дата | | | |
| Тех.директор | | | инженер И.А. |  | | | | |
| ГМП | | | |  | | | | |
| Проект планировки территории и проект межевания территории (материалы по обустройству) | | | | | | Стадия | Лист | Листов |
| | | | | | | П | 7 | 13 |
| Схема организации улично-дорожной сети и движения транспорта, вертикальной планировки, конструктивных и инженерных решений по территории. Землеустроительный межевой район, Кадастровый и Судебный кадастры, данные обременения, М 1:5000 | | | | | |  ООО "Госмонтир" | | |



Лист 7
Лист 8



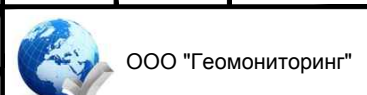
УСЛОВНЫЕ ОБОЗНАЧЕНИЯ

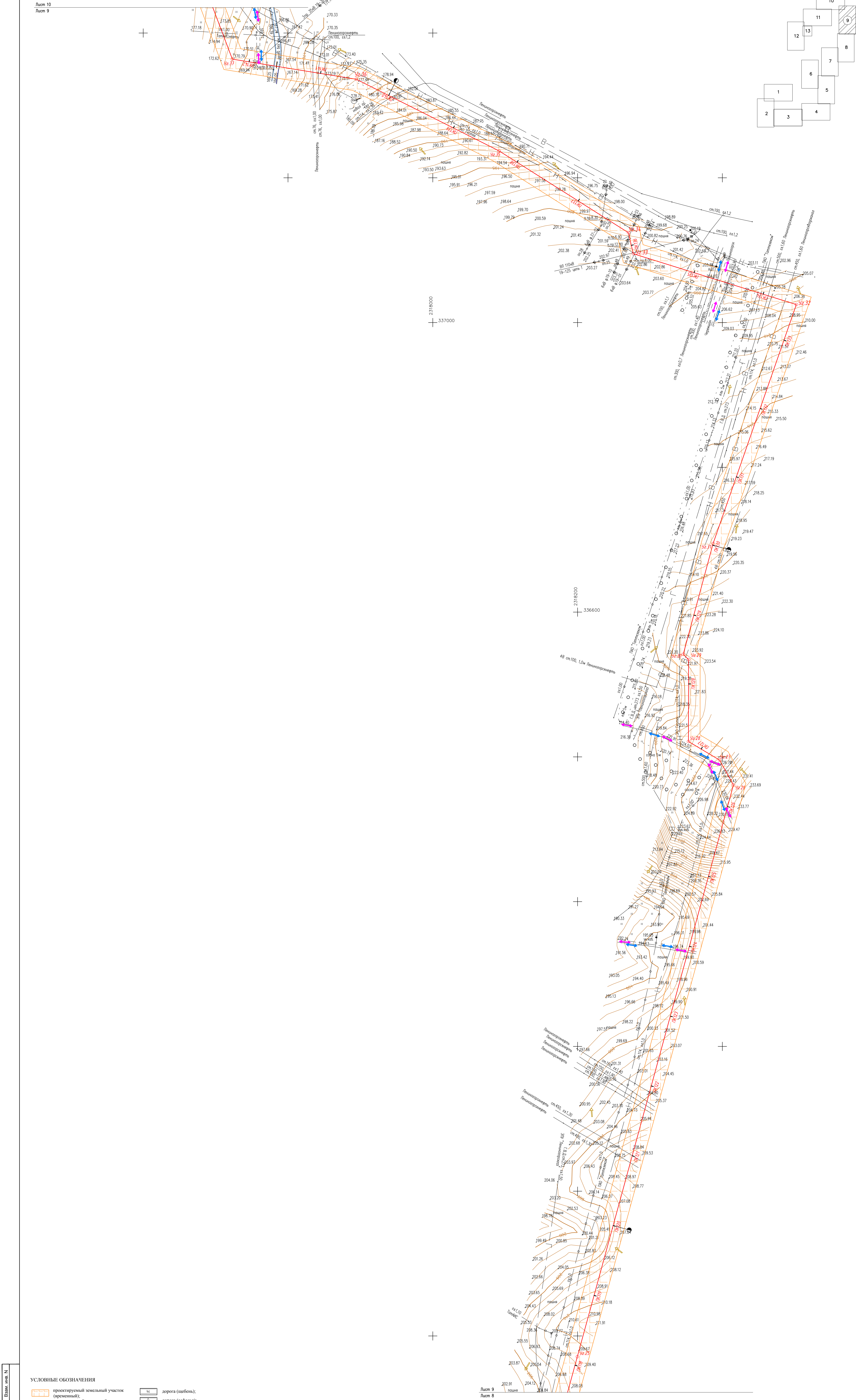
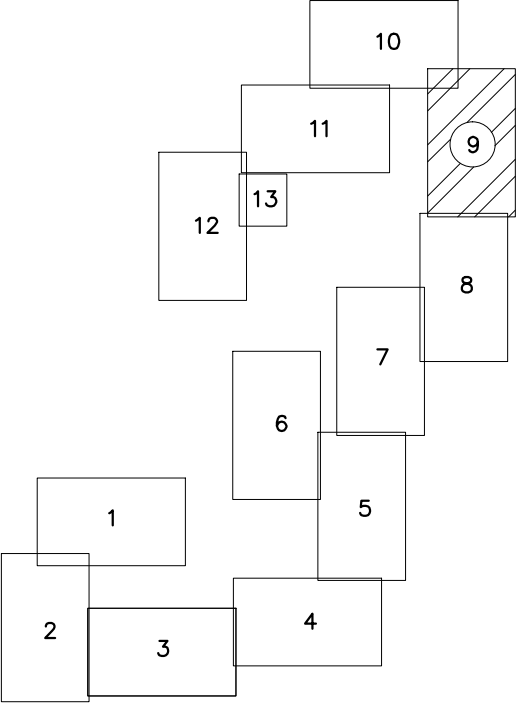
- проектируемый земельный участок (временный);
- проектируемый земельный участок (постоянный);
- проектируемая ВЛ-6 кВ;
- проектируемый нефтепровод;
- проектируемая дорога;
- проектируемый водовод;
- рельефа;
- водоводы;
- ВЛ-10 кВ/6 кВ;

- дорога (щебень);
- дорога (асфальт);
- дорога (грунт);
- нефтепроводы;
- направление движения транспорта;
- направление пешеходного движения;
- направление уклона рельефа;

| | | | | | |
|---------------|-------|-------|--------|-------|-------|
| Изм. | Коп. | Лист | № док. | Год | Дата |
| Ген. директор | И. А. | И. А. | И. А. | И. А. | И. А. |
| ГИП | И. А. | И. А. | И. А. | И. А. | И. А. |

| | | |
|--|--------|------|
| Графические материалы | | |
| «Расширение обустройства Глазовского нефтяного месторождения» | | |
| Проект планировки территории и проект межевания территории (Материалы по обоснованию) | Студия | Лист |
| Схема организации учено-дорожной сети и движения транспорта, вертикальный планировочный, конструктивный и планировочных решений на территории Глазовского муниципального района, Карайского и Султанского сельских поселений. М 1:2000 | 8 | 13 |





| Имя, N подл. | Подп. и дата | Взам. или N |
|--------------|--------------|-------------|
| | | |

УСЛОВНЫЕ ОБОЗНАЧЕНИЯ

- проектируемый земельный участок (временный);

проектируемый земельный участок (постоянный);

проектируемая ВЛ-6 кВ;

проектируемый нефтепровод;

проектируемая дорога;

проектируемый водовод;

рельеф;

ВЛ-10 кВ/6 кВ;
- дорога (щебень);

дорога (асфальт);

дорога (грунт);

нефтепроводы;

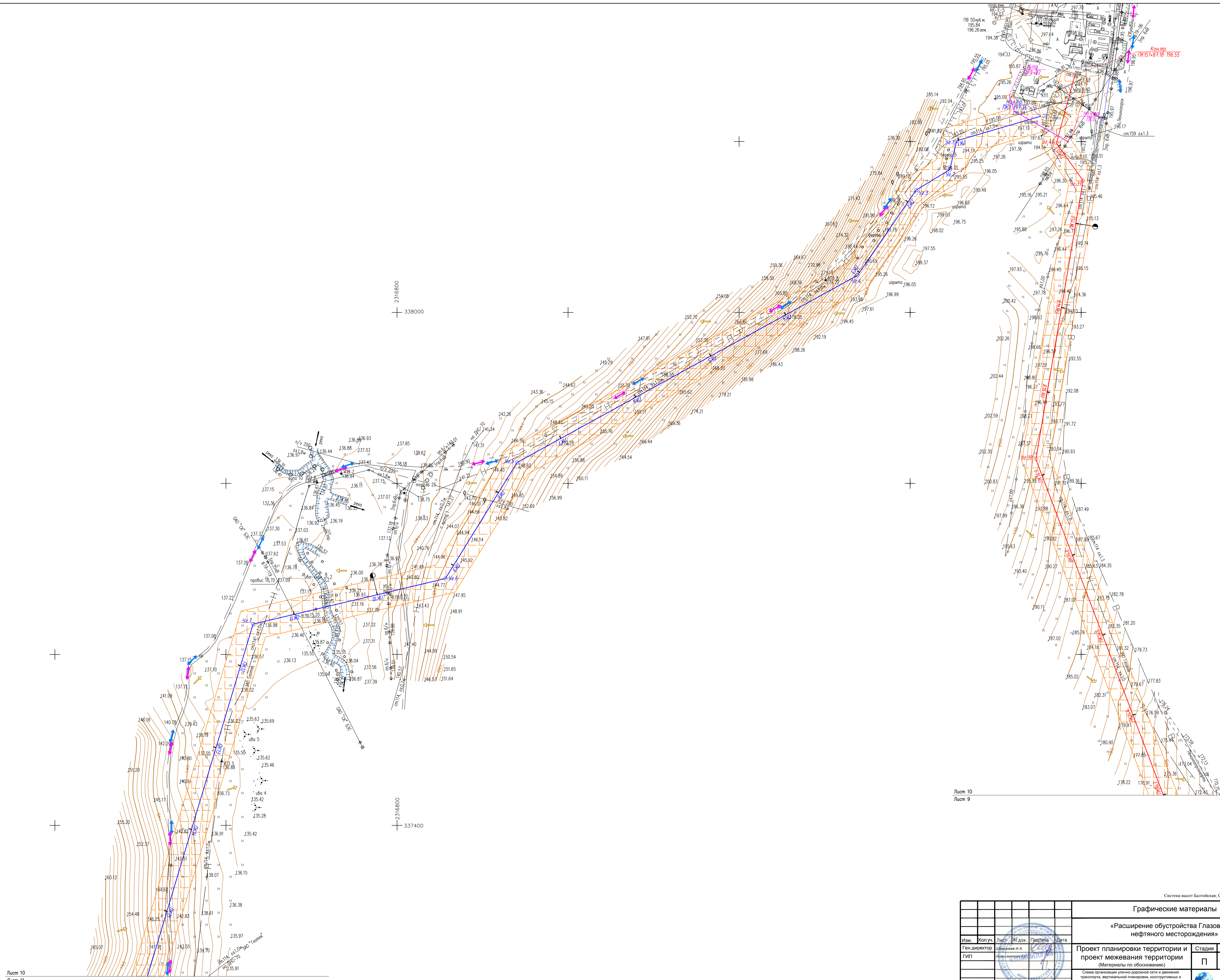
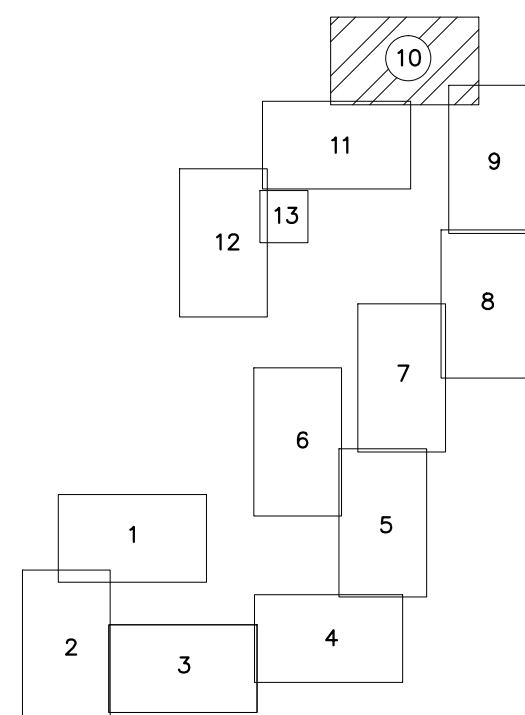
нефтепровода;

направление движения транспорта;

направление пешеходного движения;



















направление уклона рельефа;

| Графические материалы | | | |
|---|--|--------------------|------|
| «Расширение обустройства Глазовского нефтяного месторождения» | | | |
| Проект планировки территории и проект межевания территории (Материалы по обоснованию) | | Стадия | Лист |
| П | | 8 | 13 |
| Схема организации инженерной сети и движения транспорта, вертикальной планировки, конструктивных и планировочных решений на территории Ленинского муниципального района, Карелинского и Суздальского сельских поселений. М 1:2000 | | ООО "Геоинформтор" | |



| Инв. N подл. | Подп. и дата | Взам. инв. N |
|--------------|--------------|--------------|
|--------------|--------------|--------------|

УСЛОВНЫЕ ОБОЗНАЧЕНИЯ

- | | | | |
|---|---|---|-----------------------------------|
|  | проектируемый земельный участок (временный); |  | дорога (щебень); |
|  | проектируемый земельный участок (постоянный); |  | дорога (асфальт); |
|  | проектируемая ВЛ-6 кВ; |  | дорога (грунт); |
|  | проектируемый нефтепровод; |  | нефтепровода; |
|  | проектируемая дорога; |  | нефтепровода; |
|  | проектируемый водовод; |  | направление движения транспорта; |
|  | лощины |  | направление пешеходного движения; |
|  | рельефа; |  | направление уклона рельефа; |
|  | водоводы; | | |
|  | ВЛ-10 кВ/6 кВ; | | |

Лист 10

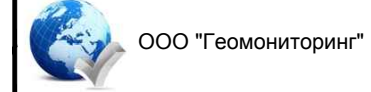
Система высот Балтийская; Система координат МСК-16

Графические материалы

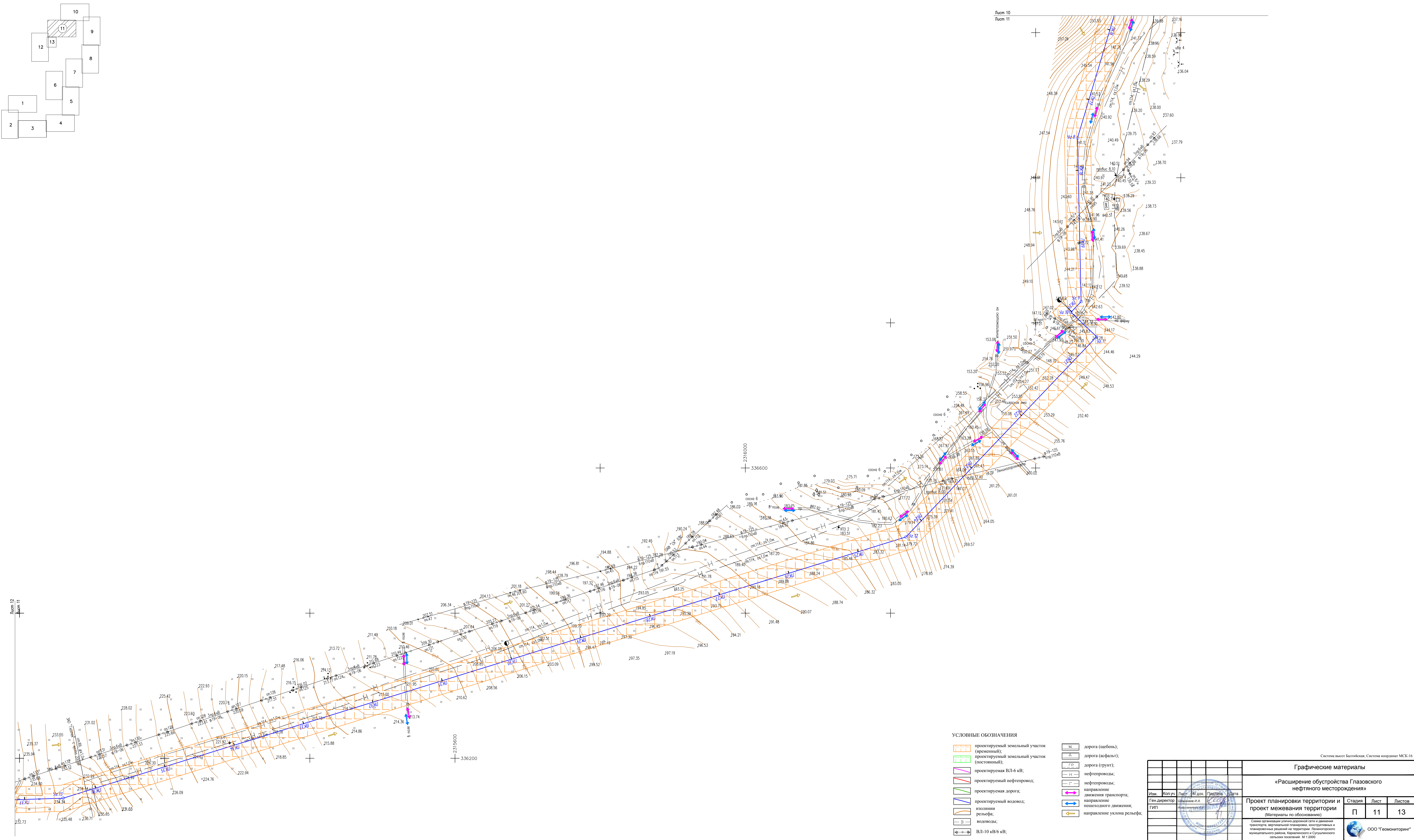
«Расширение обустройства Глазовского
нефтяного месторождения»

| | | | | | |
|--------------|-----------------|---|--------|------|--------|
| Ген.директор | Шамонев И.А. | Проект планировки территории и проект межевания территории (Материалы по обоснованию) | Стадия | Лист | Листов |
| ГИП | Рыбушников А.М. | | П | 10 | 13 |
| | | | | | |

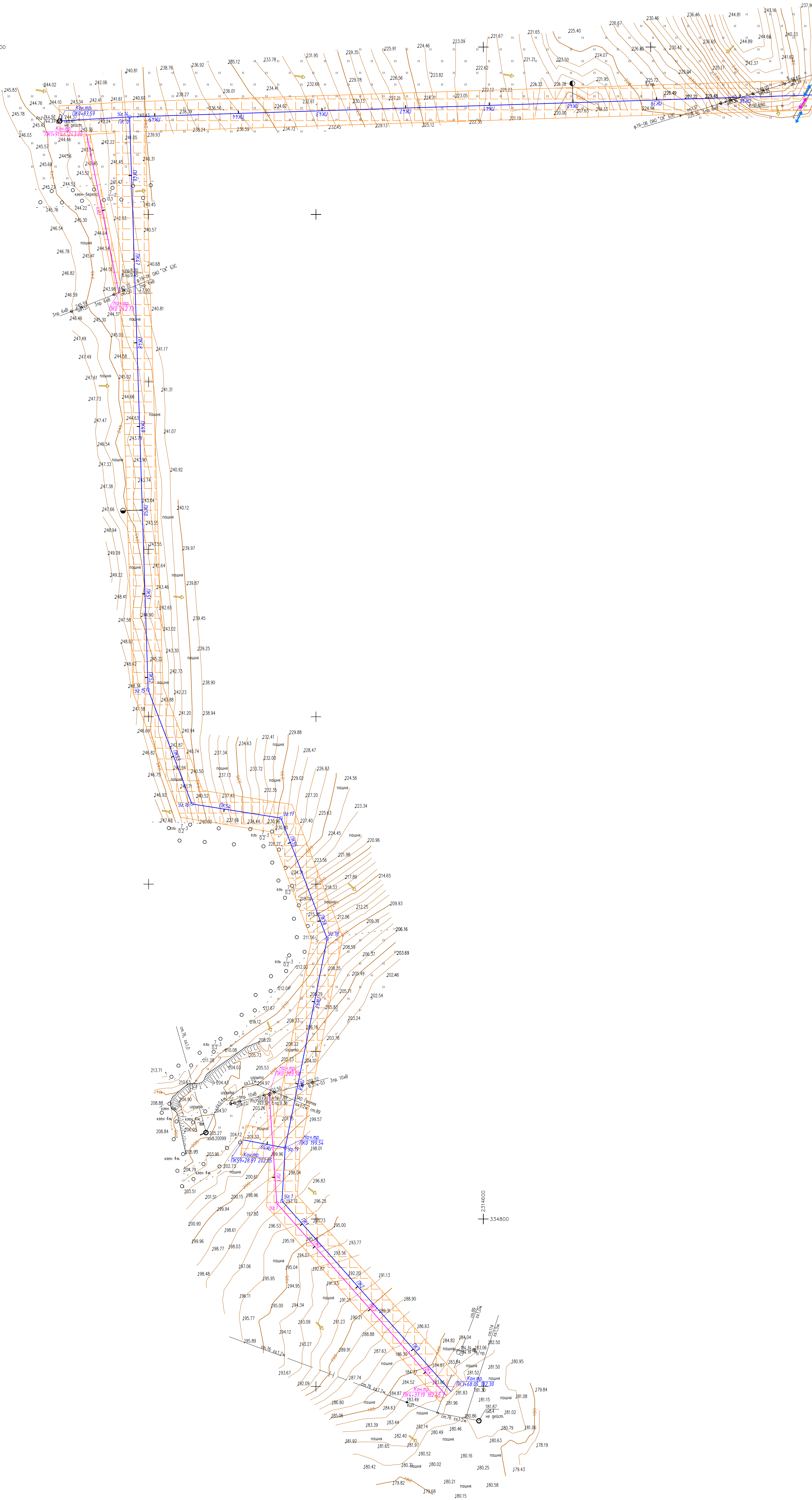
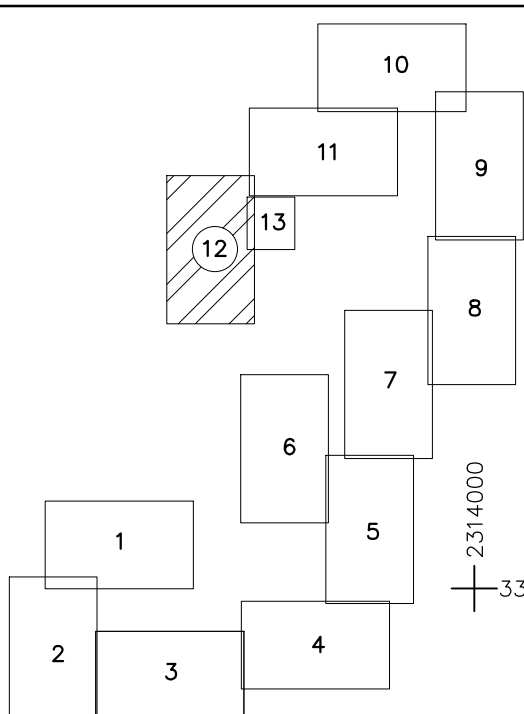
Схема организации улично-дорожной сети и движения транспорта, вертикальной планировки, конструктивных и планировочных решений на территории Ленинского муниципального района, Каралинского и Сузунского сельских поселений. М 1:2000



| | | |
|--------------|--------------|--------------|
| Имя, № подл. | Подп. и дата | Взам. инв. № |
| | | |



| | | | |
|--|--|--------|------|
| Графические материалы | | | |
| «Расширение обустройства Глазовского нефтяного месторождения» | | | |
| Проект планировки территории и проект межевания территории (Материалы по обоснованию) | | Стадия | Лист |
| П | | 11 | 13 |
| Схема организации улично-дорожной сети и движения транспорта, вертикальный планирование, конструктивные и планировочные решения на территории. Ленинградского муниципального района. Карельского и Султанского сельских поселений. М. 1:2000 | | | |
| ООО «Геомониторинг» | | | |



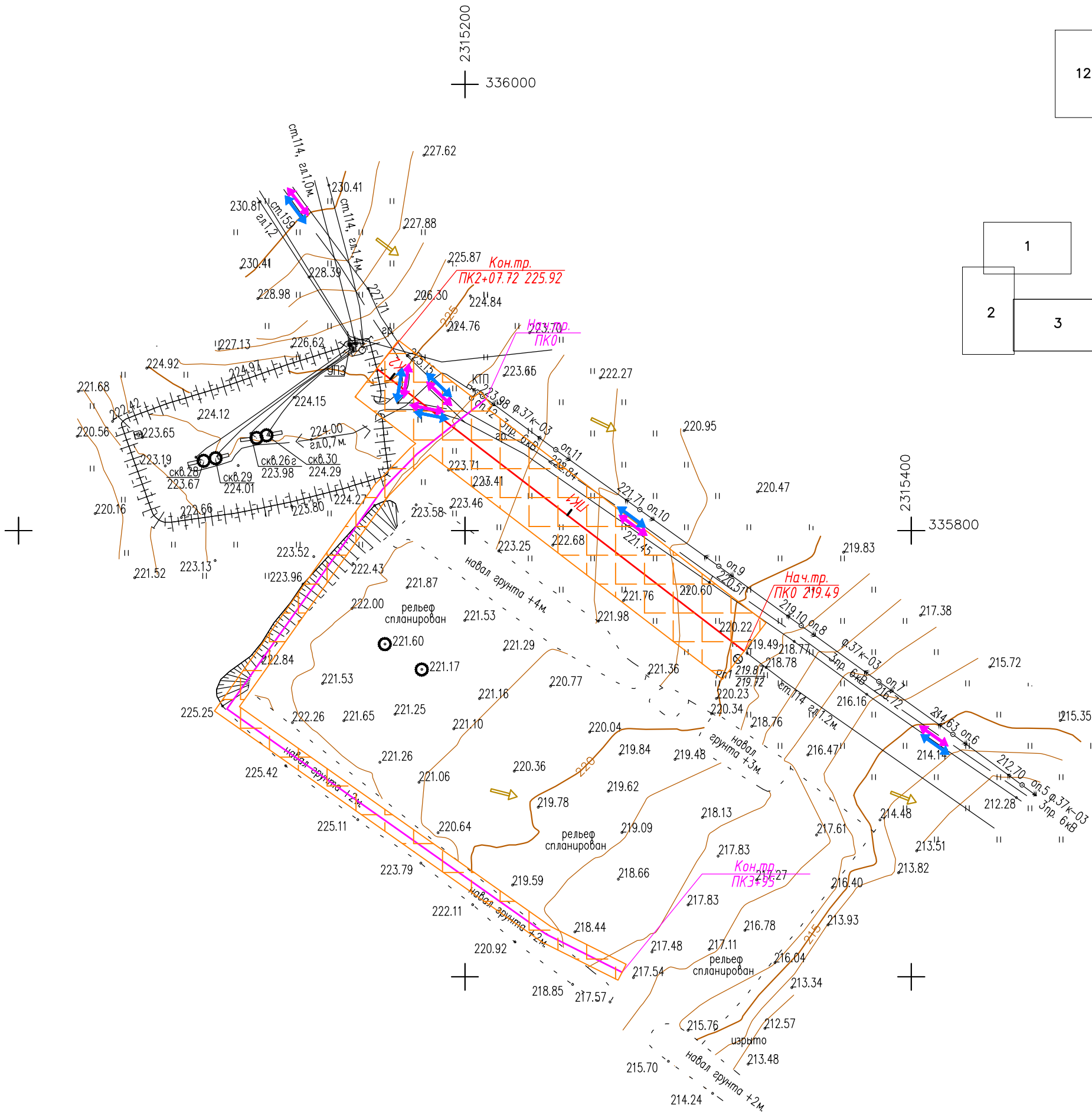
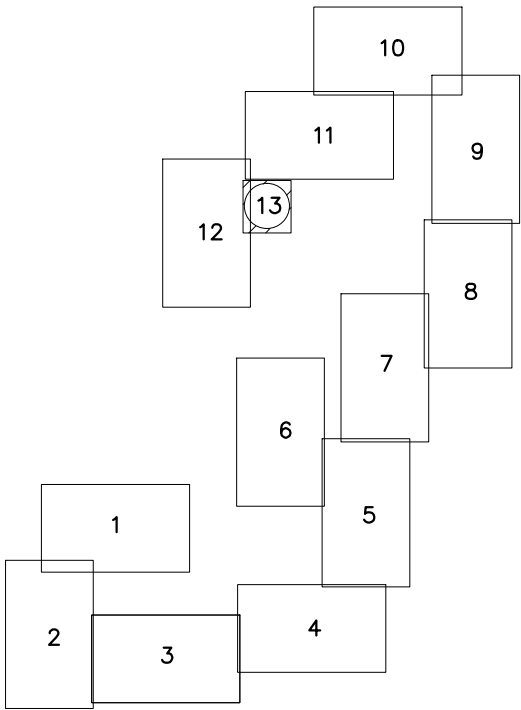
Имя, И. Ф. Подп. и дата

УСЛОВНЫЕ ОБОЗНАЧЕНИЯ

- проктируемый земельный участок (временный);
- проктируемый земельный участок (постоянный);
- проктируемая ВЛ-6 кВ;
- проктируемая нефтetroвод;
- проктируемая дорога;
- проктируемый водовод;
- резьба;
- ВЛ-10 кВ/6 кВ;
- дорога (щебень);
- дорога (асфальт);
- дорога (грунт);
- нефтetroвод;
- нефтetroвод;
- направление движения транспорта;
- направление пешеходного движения;
- направление уклона рельефа;
- ВЛ-10 кВ/6 кВ;

Система высот Балтийская, Система координат МСК-16

| Графические материалы | | | | |
|---|--|--------|------|--------|
| «Расширение обустройства Глазовского нефтяного месторождения» | | | | |
| Проект планировки территории и проект межевания территории (Материалы по обоснованию) | | Стадия | Лист | Листов |
| П | | 12 | 13 | |
| Самая организация учены-дорожной сети и движение транспорта, вертикальный планировка, инженерные и планировочные решения на территории. Планировочного муниципального района, Каргаловского и Сергеевского сельских поселений. М 1:2000 | | | | |
| ООО "Геомониторинг" | | | | |



| | | |
|---------------|--------------|--------------|
| Инов. N подл. | Подп. и дата | Взам. инв. N |
| | | |

УСЛОВНЫЕ ОБОЗНАЧЕНИЯ

- проектируемый земельный участок (временный);проектируемый земельный участок (постоянный);проектируемая ВЛ-6 кВ;проектируемый нефтепровод;проектируемая дорога;проектируемый водовод;изолинии рельефа;водоводы;ВЛ-10 кВ/6 кВ;
- дорога (щебень);дорога (асфальт);дорога (грунт);нефтепроводы;нефтепроводы;направление движения транспорта;направление пешеходного движения;направление уклона рельефа;

Система высот Балтийская; Система координат МСК-16

| | | | | | | | | | |
|--------------|---------------|------|--------|---------|------|---|--------|---------------------|--------|
| | | | | | | Графические материалы | | | |
| | | | | | | «Расширение обустройства Глазовского нефтяного месторождения» | | | |
| Изм. | Кол.уч. | Лист | N док. | Подпись | Дата | Проект планировки территории и проект межевания территории (Материалы по обоснованию) | Стадия | Лист | Листов |
| Ген.директор | Шемонаев И.А. | | | | | | П | 12 | 13 |
| ГИП | Ишутаева А.И. | | | | | Схема организации улично-дорожной сети и движения транспорта, вертикальной планировки, конструктивных и планировочных решений на территории Лениногорского муниципального района, Каркалинского и Сугушлинского сельских поселений . М 1:2000 | | ООО "Геомониторинг" | |
| | | | | | | | | | |

ВВЕДЕНИЕ

Проект планировки территории состоит из двух частей, в его состав входят материалы по обоснованию и основная часть. Материалы по обоснованию разрабатываются на основе геодезических, геологических, экологических изысканий, исходных данных о линейном объекте, а также проектных решений разработанных в основной части проекта планировки территории. Все главы и графические схемы разрабатывались согласно Постановлению № 564 от 12 мая 2017 г. «Об утверждении Положения о составе и содержании проектов планировки территории, предусматривающих размещение одного или нескольких линейных объектов»

В основной части указываются полосы отвода, красные линии обозначающие границы территорий общего пользования. На территории линейного объекта красные линии не устанавливались в связи с размещением объекта вне зоны городской застройки. На объекте определены границы проектирования.

Границы проектирования проведены по внешнему контуру полос отвода с учетом площадных объектов. В данном документе приводятся обоснования принятых решений.

Согласно Градостроительному кодексу РФ (глава 5) от 29.12.2004 № 190-ФЗ и других нормативных и правовых актов разработка проектной документации для строительства или реконструкции линейных объектов должна осуществляться на основании проекта планировки и проекта межевания территории.

Согласно п. 2 (в) «Положения о составе разделов проектной документации и требованиях к их содержанию», утвержденного постановлением Правительства Российской Федерации от 16.02.2008 г. № 87, к линейным объектам относятся автомобильные и железные дороги, линии связи, линии электропередачи, магистральные трубопроводы и другие подобные объекты.

Проект планировки и межевания территории линейного объекта выполнен в соответствии с действующей законодательно-нормативной и методической документацией Российской Федерации: Градостроительного кодекса Российской Федерации № 190-ФЗ от 29.12.2004 г. (ред. от 28.07.2012 г.); СНиП 11-04-2003 «Инструкции о порядке разработки, согласования, экспертизы и утверждения градостроительной документации (утв. Постановлением Госстроя РФ от 29.10.2002 г., №150)»; СП 42.13330.2011 «Градостроительство. Планировка и застройка городских и сельских поселений» и другой нормативно-технической документации, в соответствии с требованиями технических регламентов, градостроительных регламентов с учетом границ территорий объектов культурного наследия, включенных в единый государственный реестр объектов культурного

| | | | | | | |
|--------------|---|------|------|-------|-------|------|
| Взам. инв. № | 29.12.2004 г. (ред. от 28.07.2012 г.); СНиП 11-04-2003 «Инструкции о порядке разработки, согласования, экспертизы и утверждения градостроительной документации (утв. Постановлением Госстроя РФ от 29.10.2002 г., №150)»; СП 42.13330.2011 «Градостроительство. Планировка и застройка городских и сельских поселений» и другой нормативно-технической документации, в соответствии с требованиями технических регламентов, градостроительных регламентов с учетом границ территорий объектов культурного наследия, включенных в единый государственный реестр объектов культурного | | | | | |
| Пош. и дата | | | | | | |
| Инв. № подл. | | | | | | |
| | | | | | | |
| | | | | | | |
| | Изм | Кол. | Лист | № док | Подп. | Дата |
| | | | | | | |

Использование земель сельскохозяйственного назначения или земельных участков в составе таких земель, предоставляемых на период осуществления строительства линейных сооружений (нефтепроводов, линий электропередачи, дорог, линий анодного заземления), осуществляется при наличии утвержденного проекта рекультивации таких земель для нужд сельского хозяйства без перевода земель сельскохозяйственного назначения в земли иных категорий (п. 2 введен Федеральным законом от 21.07.2005 № 111-ФЗ). Строительство проектируемых площадных сооружений потребует отвода земель в долгосрочное пользование (с переводом земельного участка из одной категории в другую), долгосрочную аренду и во временное пользование на период строительства объекта.

Проект планировки и проект межевания территории для строительства линейных сооружений объекта "Расширение обустройства Глазовского нефтяного месторождения" разработаны на основании геодезических, геологических, экологических изысканий, исходных данных о линейном объекте, а также проектных решений.

При подготовке документации по планировке территорий осуществляется разработка проектов планировки территорий, проектов межевания территорий для данного объекта. Материалы по обоснованию, основная часть проекта, проект межевания территории включают в себя как графические, так и текстовые материалы.

Весь картографический материал выдается на электронных носителях в программе AutoCAD, которая позволяет более детально рассмотреть небольшие объекты. Пояснительная записка и прочие текстовые материалы в составе проекта подготовлены в форматах Microsoft Office.

| | | | | | | | |
|--------------|---|------|--------|-------|------|--|------|
| Взам.инв. № | проектов планировки территорий, проектов межевания территорий для данного объекта. | | | | | | Лист |
| Полп. и дата | Материалы по обоснованию, основная часть проекта, проект межевания территории включают в себя как графические, так и текстовые материалы. | | | | | | |
| Инв. № пол. | <p>Весь картографический материал выдается на электронных носителях в программе AutoCAD, которая позволяет более детально рассмотреть небольшие объекты. Пояснительная записка и прочие текстовые материалы в составе проекта подготовлены в форматах Microsoft Office.</p> | | | | | | |
| | | | | | | | 32 |
| | | | | | | | |
| Изм. | Кол. | Лист | № док. | Подп. | Дата | | |

ГЛАВА 1. ЦЕЛИ И ЗАДАЧИ ПРОЕКТА ПЛАНИРОВКИ И ПРОЕКТА МЕЖЕВАНИЯ ТЕРРИТОРИИ

Главная цель настоящего проекта – подготовка материалов по проекту планировки и проекту межевания территории линейного объекта.

Подготовка проекта, осуществляется в целях установления границ земельных участков, предназначенных для строительства и размещения линейного объекта.

Для обеспечения поставленной цели необходима ориентация на решение следующих задач:

- выявление территории, занятой линейным объектом;
- выявление территории его охранный зоны, устанавливаемой на основании действующего законодательства, указание существующих и проектируемых объектов, функционально связанных с проектируемым линейным объектом, для обеспечения деятельности которых проектируется линейный объект (например, здания и сооружения, подключаемые к инженерным сетям);
- выявить объекты, расположенные на прилегающей территории, охранные зоны которых «накладываются» на охрannую зону проектируемого линейного объекта, а также иные существующие объекты, для функционирования которых устанавливаются ограничения на использование земельных участков в границах охрannой зоны проектируемого объекта;
- анализ фактического землепользования и соблюдения требований по нормативной обеспеченности на единицу площади земельного участка объектов, расположенных в районе проектирования;
- определение в соответствии с нормативными требованиями площадей земельных участков исходя из фактически сложившейся планировочной структуры района проектирования;
- обеспечение условий эксплуатации объектов, расположенных в районе проектирования в границах формируемых земельных участков;
- формирование границ земельных участков с учетом обеспечения требований сложившейся системы землепользования на территории муниципальных образований;
- обеспечение прав лиц, являющихся правообладателями земельных участков, прилегающих к территории проектирования.

| | | | | | | | | |
|-------------|--------------|--------------|--------|-------|------|--|--|------|
| Инв. № пол. | Подп. и дата | Взам. инв. № | | | | | | |
| | | | | | | | | Лист |
| | | | | | | | | 33 |
| Изм. | Кол. | Лист | № док. | Подп. | Дата | | | |

ГЛАВА 2. АДМИНИСТРАТИВНЫЕ, ПРИРОДНО-КЛИМАТИЧЕСКИЕ УСЛОВИЯ ТЕРРИТОРИИ СТРОИТЕЛЬСТВА ЛИНЕЙНОГО ОБЪЕКТА

3.1. Краткая административная, физико-географическая характеристика территории.

В административном отношении Глазовское месторождение находится в южной части Лениногорского района Республики Татарстан в 10-17 км юго-западнее г. Лениногорск. Лицензионный участок месторождения имеет вытянутую с севера на юг форму и простирается более чем на 11 км. В центральной части площади его ширина составляет 8 км.

По физико-географическому районированию Глазовское месторождение входит в лесостепную провинцию высокого Закамья и вся его территория находится на участке северного склона Бугульминско-Белебеевской возвышенности, являющейся доминирующим геоморфологическим элементом региона Высокого Закамья.

Рельеф района всхолмленный, возвышенный (до 300 м), с узкими речными долинами и высокими водоразделами. Абсолютные отметки поверхности рельефа варьируют от 140 до 340 м. Река Лесная Шешма протекает по территории месторождения с востока на запад. Максимальные отметки поверхности рельефа от 160 до 300 м наблюдаются на водораздельных поверхностях, в долинах рек абсолютные отметки снижаются до 120-140 м.

3.2. Климатическая характеристика района работ.

Климат местности – умеренно-континентальный. Район работ относится к Бугульминскому климатическому району, с тёплым и недостаточно влажным летом и умеренно холодной и относительно снежной зимой. Средняя годовая температура воздуха по району изысканий положительна и составляет 2,0°C. Средние месячные температуры воздуха имеют хорошо выраженный годовой ход с максимумом в июле 18,1°C и минимумом в январе - минус 14,3°C.

Преобладающими ветрами являются западные и юго-западные, преобладающая скорость 2-5 м/сек. Сильные ветра до 15-22 м/сек наблюдаются 20-30 дней в году. Среднегодовое количество осадков изменяется от 443 мм до 573 мм. Испарение составляет 350-364 мм, испаряемость (испарение с водной поверхности) 555 мм. Наибольшее количество осадков приходится на теплый период – май-октябрь. Максимум осадков (56-65 мм) выпадает в июле в виде ливневых дождей. В июне нередко засухи.

Нормативная глубина сезонного промерзания грунта по СНиП 23-01-99 и СП 22.13330.2011 составляет: для глинистых грунтов – 1.68 м, для песчаных грунтов – 2.05 м.

| | | | | | | | | |
|------------|--------------|-------------|---|-------|-------|------|------|--|
| Инв. № пол | Подп. и дата | Взам инв. № | Среднегодовое количество осадков изменяется от 443 мм до 573 мм. Испарение составляет 350-364 мм, испаряемость (испарение с водной поверхности) 555 мм. Наибольшее количество осадков приходится на теплый период – май-октябрь. Максимум осадков (56-65 мм) выпадает в июле в виде ливневых дождей. В июне нередко засухи. | | | | | |
| | | | Нормативная глубина сезонного промерзания грунта по СНиП 23-01-99 и СП 22.13330.2011 составляет: для глинистых грунтов – 1.68 м, для песчаных грунтов – 2.05 м. | | | | | |
| | | | | | | | | |
| Изм | | Кол. | Лист | № док | Подп. | Дата | Лист | |
| | | | | | | | 34 | |

ГЛАВА 3. ОБОСНОВАНИЕ ОПРЕДЕЛЕНИЯ ГРАНИЦ ЗОН ПЛАНИРУЕМОГО РАЗМЕЩЕНИЯ ЛИНЕЙНОГО ОБЪЕКТА

Границы зон проектируемых водоводов были определены с помощью следующих нормативных документов:

- «Нормы отвода земель для нефтяных и газовых скважин» СН 459-74.

Границы зон проектируемых ВЛ-10 кВ были определены с помощью следующих нормативных документов:

- «Нормы отвода земель для электрических сетей напряжением 0,4 - 500 кВ» СН 465-74.

Границы зон проектируемой дороги были определены с помощью следующих нормативных документов:

- «Нормы отвода земель для нефтяных и газовых скважин» СН 459-74.

ГЛАВА 4. ВЕДОМОСТИ ПЕРЕСЕЧЕНИЯ ЛИНЕЙНОГО ОБЪЕКТА С ОБЪЕКТАМИ КАПИТЕЛЬНОГО СТРОИТЕЛЬСТВА, ВОДНЫМИ ОБЪЕКТАМИ

Линейные объекты имеют пересечения с коммуникациями, в том числе с коммуникациями принадлежащие АО «Шешмаойл»:

- ВЛ;
- нефтепроводы;
- водоводы;
- газопроводы;
- дороги (асфальтовые, щебеночные, грунтовые)

Пересечения с водными объектами имеются.

Согласованные технические условия имеются в «Проектной документации».

Условия строительства линейных объектов в месте пересечения с водными объектами описаны в «Проектной документации».

ГЛАВА 5. МЕРОПРИЯТИЯ ПО ПРОЕКТУ МЕЖЕВАНИЯ ТЕРРИТОРИИ ЛИНЕЙНОГО ОБЪЕКТА

Сформированные границы земельных участков позволяют обеспечить необходимые требования по содержанию и обслуживанию линейного объекта в условиях сложившейся планировочной системы территории проектирования.

| | | | | | | | | | |
|------------|--------------|-------------|--|-------|------|--|--|------|----|
| Инв. № пол | Подп. и дата | Взам инв. № | ГЛАВА 5. МЕРОПРИЯТИЯ ПО ПРОЕКТУ МЕЖЕВАНИЯ ТЕРРИТОРИИ ЛИНЕЙНОГО ОБЪЕКТА | | | | | | |
| | | | Сформированные границы земельных участков позволяют обеспечить необходимые требования по содержанию и обслуживанию линейного объекта в условиях сложившейся планировочной системы территории проектирования. | | | | | | |
| | | | | | | | | | |
| | | | | | | | | Лист | |
| | | | | | | | | | 35 |
| Изм | Кол. | Лист | № док | Подп. | Дата | | | | |

Земельные участки, сформированные настоящим проектом, определены для строительства и размещения линейного объекта.

Установление границ земельных участков на местности следует выполнять в соответствии с требованиями федерального законодательства, а также инструкции по проведению межевания.

Координирование объектов землепользования выполнено графически в системе координат МСК-16 и балтийской системе высот, на основе инженерно-геодезических изысканий.

Разрешенное использование устанавливается такое же как у исходного земельного участка, однако далее для отведенных вновь образуемых участков для эксплуатации линейных проектируемых объектов рекомендуется провести перевод земель в категорию земли промышленности, энергетики, транспорта, связи, радиовещания, телевидения, информатики, земли для обеспечения космической деятельности, земли обороны, безопасности и земли иного специального назначения.

Проектируемые отводы линейных объектов пересекают следующие объекты:

16:25:000000:2851;

16:25:060302:74;

16:25:060302:19;

16:25:060302:40;

16:25:060302:63;

16:25:000000:2994;

16:25:060301:120;

16:25:060301:62;

16:25:060301:40;

16:25:060301:227;

16:25:060301:126;

16:25:060301:132;

16:25:060301:252;

16:25:060301:109;

16:25:060301:254;

16:25:060301:133;

16:25:060301:107;

16:25:060301:185;

| | | | | | | | | | | | |
|-------------|--------------|--------------|------|------|------|--------|-------|------|--|--|------|
| Инв. № пол. | Подп. и дата | Взам. инв. № | | | | | | | | | Лист |
| | | | | | | | | | | | 36 |
| | | | Изм. | Кол. | Лист | № док. | Подп. | Дата | | | |

16:25:060301:186;
 16:25:060301:187;
 16:25:060301:188;
 16:25:060301:193;
 16:25:060301:2;
 16:25:060301:192;
 16:25:060302:144;
 16:25:060302:181;
 16:25:060302:36;
 16:25:060302:29;
 16:25:060401:27;
 16:25:060401:7;
 16:25:060401:28;
 16:25:060401:10;
 16:25:060401:11;
 16:25:060402:53;
 16:25:060402:155;
 16:25:060402:55;
 16:25:060402:56;
 16:25:060402:49;
 16:25:060402:156;
 16:25:060402:41;
 16:25:060402:146;
 16:25:060402:40;
 16:25:060402:1;
 16:25:180304:106;
 16:25:180304:152;
 16:25:180304:187;
 16:25:180304:188;
 16:25:180304:186;
 16:25:180304:71;
 16:25:180304:184;
 16:25:180304:183;

| | | | | | | | | | | | |
|------------|--------------|------|-------|-------|------|------|--|--|--|--|--|
| Инв. № пол | Взам инв. № | | | | | Лист | | | | | |
| | Подп. и дата | | | | | | | | | | |
| | | | | | | | | | | | |
| Изм | Кол. | Лист | № док | Подп. | Дата | 37 | | | | | |
| | | | | | | | | | | | |
| | | | | | | | | | | | |

16:25:180304:107;

16:25:180304:72;

16:25:180304:109.

| | | | | | | | | | | |
|------------|--------------|--------------|-----|------|------|-------|-------|------|------|----|
| Инв. № пол | Полп. и дата | Взам. инв. № | | | | | | | Лист | |
| | | | | | | | | | | 38 |
| | | | Изм | Кол. | Лист | № док | Подп. | Дата | | |

ТЕКСТОВЫЕ ПРИЛОЖЕНИЯ

| | | | | | | | | | | | |
|-----------|--------------|------|--------------|-------|-------|------|--|--|--|--|------|
| Инв.№ пол | Полп. и дата | | Взам. инв. № | | | | | | | | Лист |
| | | | | | | | | | | | 39 |
| | Изм | Кол. | Лист | № док | Подп. | Дата | | | | | |



ФЕДЕРАЛЬНАЯ СЛУЖБА
ПО ЭКОЛОГИЧЕСКОМУ, ТЕХНОЛОГИЧЕСКОМУ И АТОМНОМУ НАДЗОРУ

ЛИЦЕНЗИЯ

№ ПМ-00-015232 от 3 февраля 2015 г.

На осуществление:

Производство маркшейдерских работ

Виды работ (услуг), выполняемых (оказываемых) в составе лицензируемого вида деятельности, в соответствии с частью 2 статьи 12 Федерального закона "О лицензировании отдельных видов деятельности" согласно приложению к настоящей лицензии.

Настоящая лицензия предоставлена

Общество с ограниченной ответственностью "Геомониторинг"

(полное наименование юридического лица с указанием организационно-правовой формы)

ООО "Геомониторинг"

(сокращенное наименование юридического лица)

ООО "Геомониторинг"

(фирменное наименование юридического лица)

общества с ограниченной ответственностью

(организационно-правовая форма)

Основной государственный регистрационный
номер юридического лица

(индивидуального предпринимателя) (ОГРН)

1141690076780

Идентификационный номер налогоплательщика

1660217298

Серия А В № 362380

Место нахождения и места осуществления лицензируемого вида деятельности

Место нахождения: 420073, Республика Татарстан, г. Казань, ул. Гвардейская, 16А, пом. 7А.

Места осуществления лицензируемого вида деятельности согласно приложению к настоящей лицензии.


Настоящая лицензия предоставлена на срок:

☒ бессрочно

Настоящая лицензия предоставлена на основании решения лицензирующего органа – приказа от 3 февраля 2015 г. № 97-лп

Настоящая лицензия имеет 1 приложение, являющееся ее неотъемлемой частью на 1 листе

Заместитель руководителя
(подпись, Ф.И.О. уполномоченного лица)



Б.А. Красных
(Ф.И.О. уполномоченного лица)



ПРИЛОЖЕНИЕ

(без лицензии недействительно)

Лист 1 из 1

к лицензии № ПМ-00-015232 от 3 февраля 2015 г.

Виды работ (услуг), выполняемых (оказываемых) в составе
Производство маркшейдерских работ

[пространственно-геометрические измерения горных разработок и подземных сооружений, определение их параметров, местоположения и соответствия проектной документации; наблюдения за состоянием горных отводов и обоснование их границ; ведение горной графической документации; учет и обоснование объемов горных разработок; определение опасных зон горных разработок, а также мер по охране горных разработок, зданий, сооружений и природных объектов от воздействия работ, связанных с использованием недрами, проектирование маркшейдерских работ]

Места осуществления лицензируемого вида деятельности
[420073, Республика Татарстан, г. Казань, ул. Гвардейская, д. 16А, пом. 7А]

Заместитель руководителя
(должность уполномоченного лица)




Б.А. Красных
(Ф.И.О. уполномоченного лица)

Серия А В № 314267

ИСХОДНЫЕ ДАННЫЕ ДЛЯ ПОДГОТОВКИ ПРОЕКТА ПЛАНИРОВКИ И ПРОЕКТА МЕЖЕВАНИЯ ЛИНЕЙНОГО ОБЪЕКТА КАПИТАЛЬНОГО СТРОИТЕЛЬСТВА

Проект планировки территории и проект межевания территории разработаны на основании исходных данных и технических условий, необходимых для подготовки проектной документации:

1. Схемы территориального планирования Лениногорского муниципального района Республики Татарстан;
2. Геодезических, геологических, экологических изысканий и проектных решений по объекту "Расширение обустройства Глазовского нефтяного месторождения ".

Проект выполнен в соответствии с действующим законодательством и нормативно-технической документацией Российской Федерации:

1. Постановление № 564 от 12 мая 2017 г. «Об утверждении Положения о составе и содержании проектов планировки территории, предусматривающих размещение одного или нескольких линейных объектов»;
2. Градостроительный кодекс Российской Федерации № 190-ФЗ от 29.12.2004 г.;
3. Земельный кодекс Российской Федерации от 25.10.2001 г. № 137-ФЗ;
4. Водный кодекс Российской Федерации от 03.06.2006 г. N 74-ФЗ
5. СНиП 11-04-2003 «Инструкции о порядке разработки, согласования, экспертизы и утверждения градостроительной документации (утв. Постановлением Госстроя РФ от 29.10.2002 г., №150)»;
6. Федеральный закон Российской Федерации «Об особо охраняемых территориях» от 14.03.1995 г. № 33-ФЗ;
7. Федеральный закон Российской Федерации «О пожарной безопасности» от 21.12.1994 г. № 69-ФЗ;
8. СП 14.13330.2011 «Строительство в сейсмических районах»;
9. СН-459-74 «Нормы отвода земель для нефтяных и газовых скважин»;
10. СП 42.13330.2011 «Градостроительство. Планировка и застройка городских и сельских поселений» и др. нормативно-технической документации, в соответствии с требованиями технических регламентов, градостроительных регламентов с учетом границ территорий объектов культурного наследия, включенных в единый государственный реестр объектов культурного наследия (памятников истории и культуры) народов РФ, границ территорий вновь выявленных объектов культурного наследия, границ зон с особыми условиями использования территорий;
11. ВСН 179-85 «Инструкция по рекультивации земель при строительстве трубопроводов»;
12. СП 2.1.5.1059-01. Гигиенические требования к охране подземных вод от загрязнения;
13. ГОСТ 17.2.3.02-2014. Охрана природы. Атмосфера. Правила установления допустимых выбросов вредных веществ промышленными предприятиями;
14. СНиП 12-01-2004 «Организация строительства»;
15. ГОСТ 16350-80 «Климат СССР. Районирование и статистические параметры климатических факторов для технических целей»;
16. СанПиН 2.2.1/2.1.1.1200-03. Санитарно-защитные зоны и санитарная классификация предприятий, сооружений и иных объектов.