

УТВЕРЖДЕНО

от «__» _____ 201_ г. № __

ДОКУМЕНТАЦИЯ ПО ПЛАНИРОВКЕ ТЕРРИТОРИИ

для размещения объекта:
Реконструкция системы трубопроводов Абдрахмановской
площади НГДУ «Лениногорскнефть»
(на территории Лениногорского муниципального района)

Том 5.
ПРОЕКТ МЕЖЕВАНИЯ ТЕРРИТОРИИ.
ГРАФИЧЕСКАЯ ЧАСТЬ

2016 год

ДОКУМЕНТАЦИЯ ПО ПЛАНИРОВКЕ ТЕРРИТОРИИ

для размещения объекта:
Реконструкция системы трубопроводов Абдрахмановской
площади НГДУ «Лениногорскнефть»
(на территории Лениногорского муниципального района)

Том 5. ПРОЕКТ МЕЖЕВАНИЯ ТЕРРИТОРИИ. ГРАФИЧЕСКАЯ ЧАСТЬ

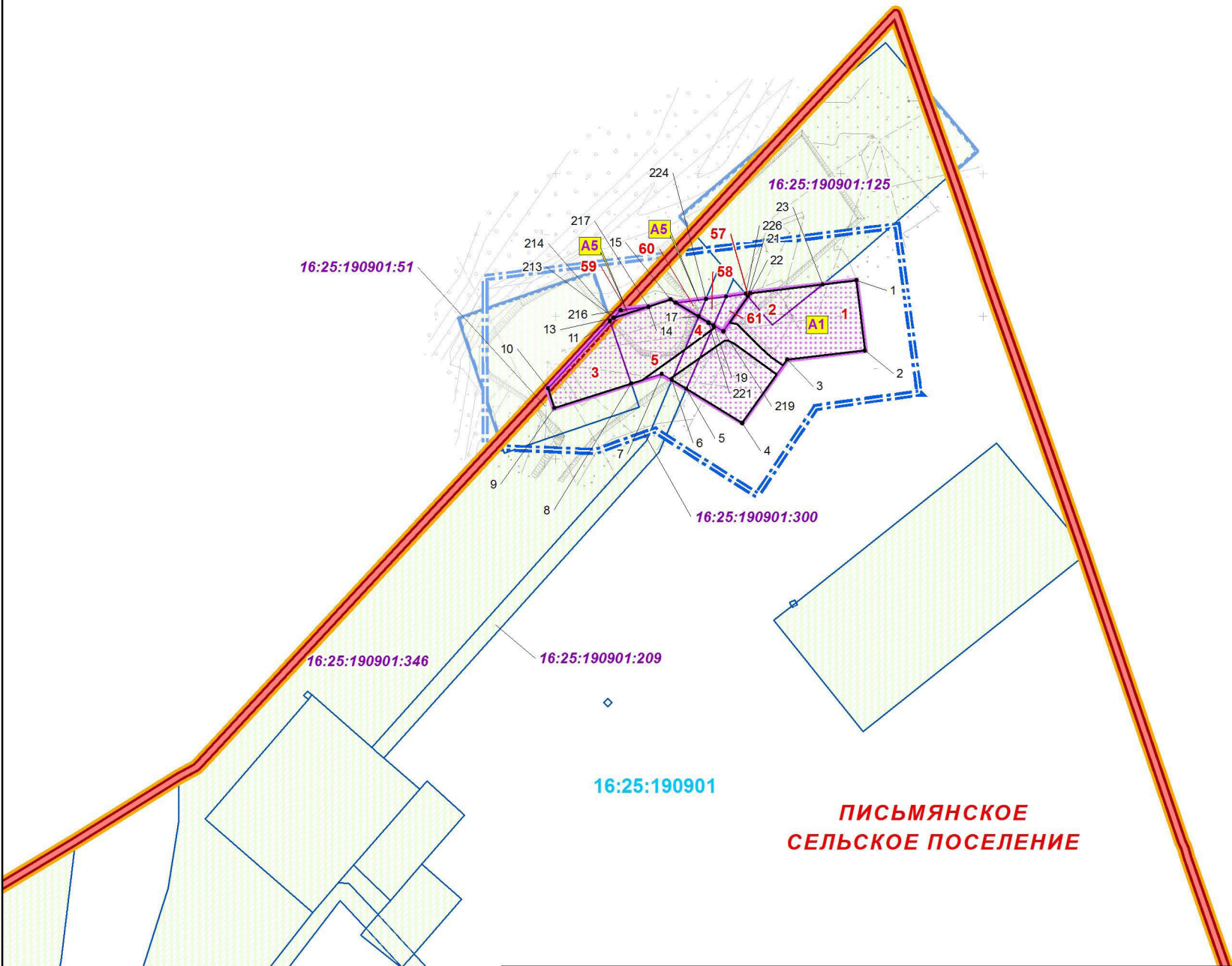
Директор ООО «Максима» _____ / С.В. Сосновский /

ЧЕРТЕЖ МЕЖЕВАНИЯ ТЕРРИТОРИИ

Скважина № 1749



БУГУЛЬМИНСКИЙ
МУНИЦИПАЛЬНЫЙ РАЙОН
МУНИЦИПАЛЬНОЕ ОБРАЗОВАНИЕ
"ПОСЕЛОК ГОРОДСКОГО ТИПА КАРАБАШ"



УСЛОВНЫЕ ОБОЗНАЧЕНИЯ

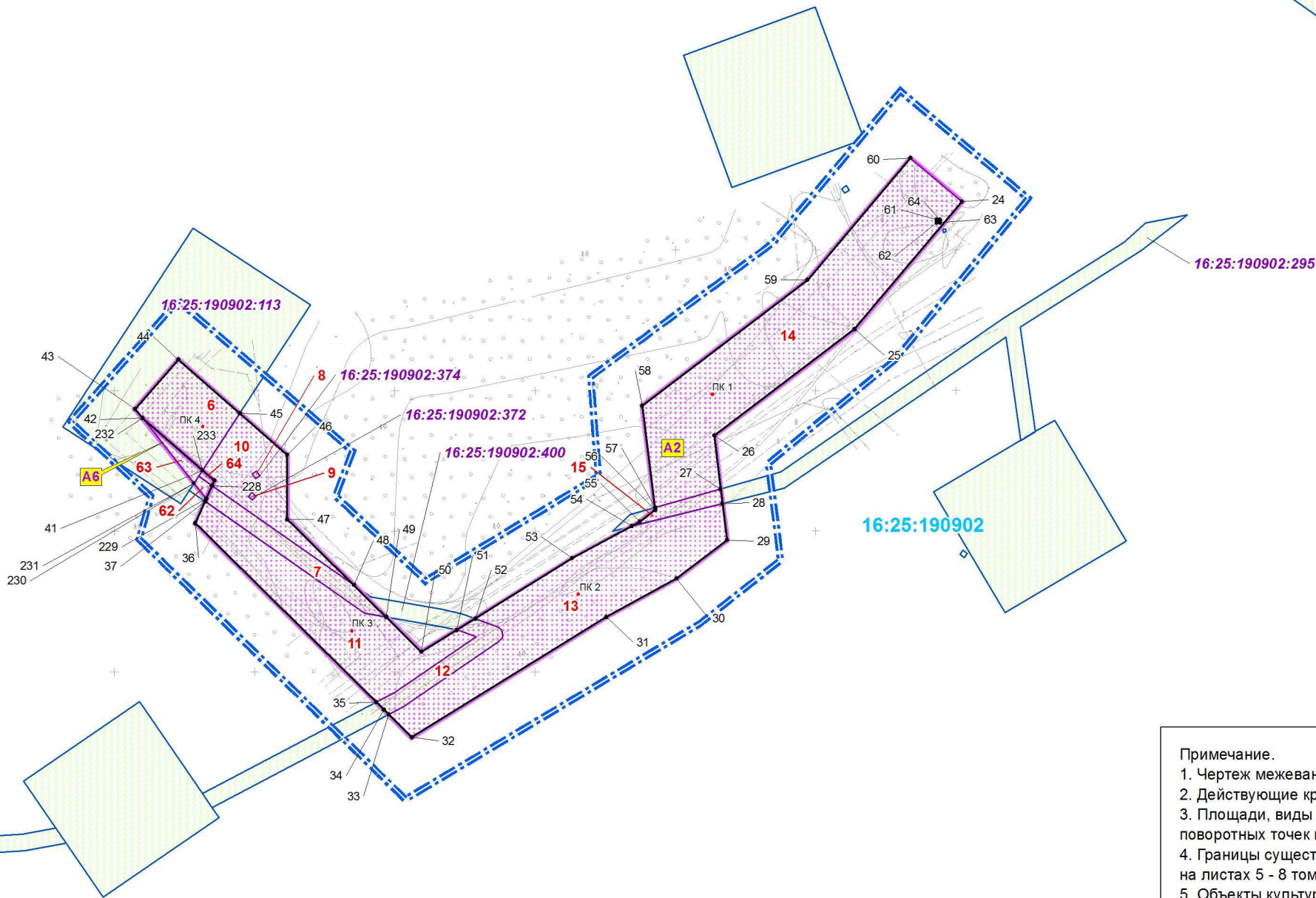
- граница проектируемой территории
- границы городских и сельских поселений
- границы муниципальных районов
- границы кадастровых кварталов
- 16:25:190901 номера кадастровых кварталов
- устанавливаемые красные линии
- Границы земельных участков**
- границы земельных участков в соответствии с государственным кадастром недвижимости
- границы образуемых земельных участков, предоставляемых в краткосрочное пользование, их условные номера
- части образуемых земельных участков, предоставляемых в краткосрочное пользование, их условные номера
- поворотные точки границ образуемых земельных участков, предоставляемых в краткосрочное пользование
- границы образуемых земельных участков, предоставляемых в долгосрочное пользование, их условные номера
- части образуемых земельных участков, предоставляемых в долгосрочное пользование, их условные номера
- поворотные точки границ образуемых земельных участков, предоставляемых в долгосрочное пользование
- границы существующих земельных участков, которые или части которых предусматриваются к передаче в пользование (участующих в межевании), их кадастровые номера

Примечание.
1. Чертеж межевания территории разработан в составе 4-х схем, каждая схема в составе 2-х листов.
2. Действующие красные линии, подлежащие отмене красные линии на проектируемой территории отсутствуют.
3. Площади, виды разрешенного использования образуемых земельных участков, ведомости координат поворотных точек их границ представлены в разделе 5 тома 3 настоящего проекта.
4. Границы существующих и устанавливаемых зон с особыми условиями использования территории отображены на листах 5 - 8 тома 5 настоящего проекта.
5. Объекты культурного наследия на проектируемой территории отсутствуют, в связи с чем границы территорий объектов культурного наследия не отображены.
6. Границы зон действия публичных сервитутов не отображены в связи с отсутствием сведений о зарегистрированных границах действия указанных обременений в государственном кадастре недвижимости.
7. Настоящим проектом не предусматривается образование земельных участков, которые в дальнейшем могут быть отнесены к территориям общего пользования.

Заказчик: НГДУ "Ленинаторскнефть"			
Документация по планировке территории для размещения объекта: Реконструкция системы трубопроводов Абдрахмановской площади НГДУ «Ленинаторскнефть» (на территории Ленинаторского муниципального района)			
Чертеж межевания территории	Стадия	Лист	Листов
	ДПТ	1	8
Том 5. Проект межевания территории. Графическая часть		Масштаб 1 : 2000	

ЧЕРТЕЖ МЕЖЕВАНИЯ ТЕРРИТОРИИ

Скважина № 60846



ПИСЬМЯНСКОЕ
СЕЛЬСКОЕ ПОСЕЛЕНИЕ

УСЛОВНЫЕ ОБОЗНАЧЕНИЯ

- граница проектируемой территории
- границы городских и сельских поселений
- границы муниципальных районов
- границы кадастровых кварталов
- 16:25:190901 номера кадастровых кварталов
- устанавливаемые красные линии
- Границы земельных участков
- границы земельных участков в соответствии с государственным кадастром недвижимости
- границы образуемых земельных участков, предоставляемых в краткосрочное пользование, их условные номера
- части образуемых земельных участков, предоставляемых в краткосрочное пользование, их условные номера
- поворотные точки границ образуемых земельных участков, предоставляемых в краткосрочное пользование
- границы образуемых земельных участков, предоставляемых в долгосрочное пользование, их условные номера
- части образуемых земельных участков, предоставляемых в долгосрочное пользование, их условные номера
- поворотные точки границ образуемых земельных участков, предоставляемых в долгосрочное пользование
- границы существующих земельных участков, которые или части которых предусматриваются к передаче в пользование (участствующих в межевании), их кадастровые номера

Примечание.

- Чертеж межевания территории разработан в составе 4-х схем, каждая схема в составе 2-х листов.
- Действующие красные линии, подлежащие отмене красные линии на проектируемой территории отсутствуют.
- Площади, виды разрешенного использования образуемых земельных участков, ведомости координат поворотных точек их границ представлены в разделе 5 тома 3 настоящего проекта.
- Границы существующих и устанавливаемых зон с особыми условиями использования территории отображены на листах 5 - 8 тома 5 настоящего проекта.
- Объекты культурного наследия на проектируемой территории отсутствуют, в связи с чем границы территорий объектов культурного наследия не отображены.
- Границы зон действия публичных сервитутов не отображены в связи с отсутствием сведений о зарегистрированных границах действия указанных обременений в государственном кадастре недвижимости.
- Настоящим проектом не предусматривается образование земельных участков, которые в дальнейшем могут быть отнесены к территориям общего пользования.

Заказчик: НГДУ "Лениногорскнефть"

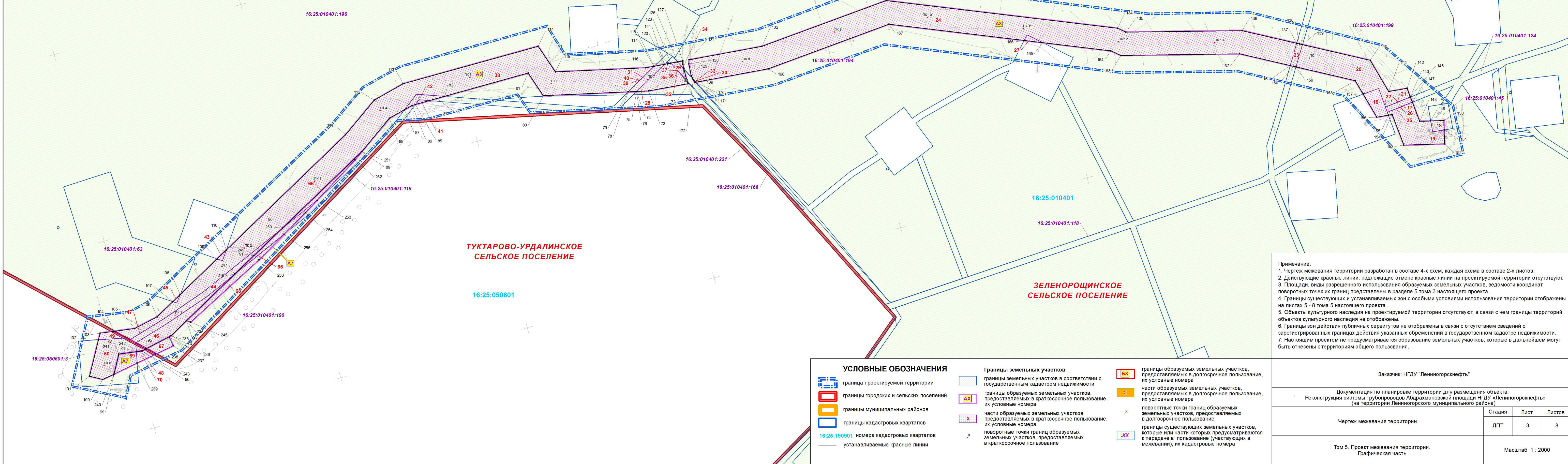

Документация по планировке территории для размещения объекта:
Реконструкция системы трубопроводов Абдрахмановской площади НГДУ «Лениногорскнефть»
(на территории Лениногорского муниципального района)

Чертёж межевания территории	Стадия	Лист	Листов
	ДПТ	2	8

Том 5. Проект межевания территории. Графическая часть	Масштаб 1 : 2000		
--	------------------	--	--

ЧЕРТЕЖ МЕЖЕВАНИЯ ТЕРРИТОРИИ

Скважина № 152



Примечание.
1. Чертеж межевания территории разработан в составе 4-х схем, каждая схема в составе 2-х листов.
2. Действующие красные линии, подлежащие отмене красные линии на проектируемой территории отсутствуют.
3. Площади, виды разрешенного использования образуемых земельных участков, ведомости координат поворотных точек их границ представлены в разделе 5 тома 3 настоящего проекта.
4. Границы существующих и устанавливаемых зон с особыми условиями использования территории отображены на листах 5 - 8 тома 5 настоящего проекта.
5. Объекты культурного наследия на проектируемой территории отсутствуют, в связи с чем границы территорий объектов культурного наследия не отображены.
6. Границы зон действия публичных сервитутов не отображены в связи с отсутствием сведений о зарегистрированных границах действия указанных обременений в государственном кадастре недвижимости.
7. Настоящим проектом не предусматривается образование земельных участков, которые в дальнейшем могут быть отнесены к территориям общего пользования.

УСЛОВНЫЕ ОБОЗНАЧЕНИЯ

- граница проектируемой территории
- границы городских и сельских поселений
- границы муниципальных районов
- границы кадастровых кварталов
- 16:25:190901 номера кадастровых кварталов
- устанавливаемые красные линии

Границы земельных участков

- границы земельных участков в соответствии с государственным кадастром недвижимости
- границы образуемых земельных участков, предоставляемых в краткосрочное пользование, их условные номера
- части образуемых земельных участков, предоставляемых в долгосрочное пользование, их условные номера
- поворотные точки границ образуемых земельных участков, предоставляемых в краткосрочное пользование

Границы образуемых земельных участков

- границы образуемых земельных участков, предоставляемых в долгосрочное пользование, их условные номера
- части образуемых земельных участков, предоставляемых в долгосрочное пользование, их условные номера
- поворотные точки границ образуемых земельных участков, предоставляемых в долгосрочное пользование
- границы существующих земельных участков, которые или части которых предусматриваются к передаче в пользование (участующих в межевании), их кадастровые номера

Заказчик: НГДУ "Ленингорскнефть"

Документация по планировке территории для размещения объекта:
Реконструкция системы трубопроводов Абдрахмановской площади НГДУ «Ленингорскнефть»
(на территории Ленингорского муниципального района)

Чертёж межевания территории	Стадия	Лист	Листов
ДПТ		3	8

Том 5. Проект межевания территории.
Графическая часть

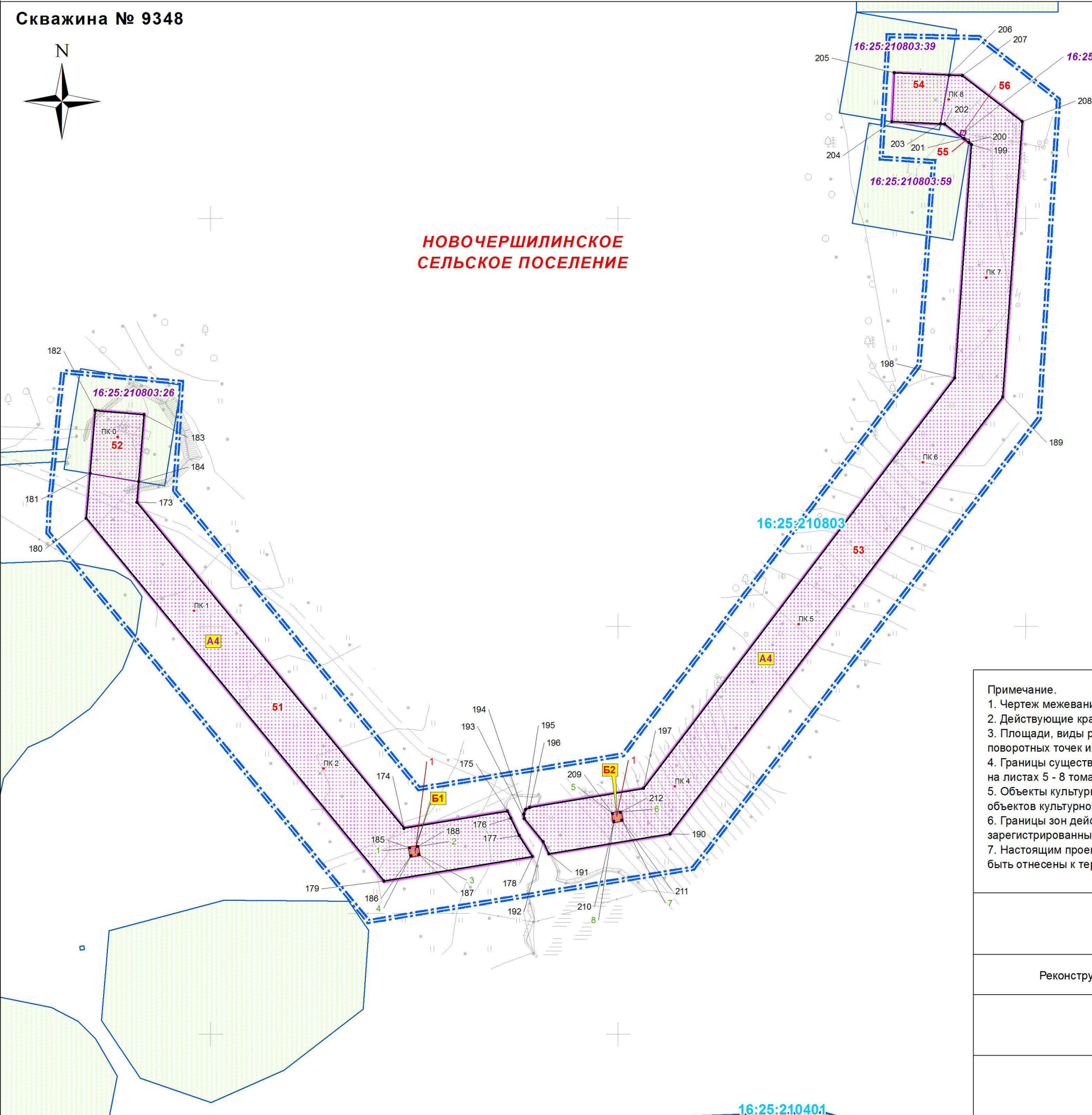
Масштаб 1 : 2000

ЧЕРТЕЖ МЕЖЕВАНИЯ ТЕРРИТОРИИ

Скважина № 9348



НОВОЧЕРШИЛИНСКОЕ
СЕЛЬСКОЕ ПОСЕЛЕНИЕ



УСЛОВНЫЕ ОБОЗНАЧЕНИЯ

- граница проектируемой территории
- границы городских и сельских поселений
- границы муниципальных районов
- границы кадастровых кварталов
- 16:25:190901 номера кадастровых кварталов
- устанавливаемые красные линии
- Границы земельных участков**
- границы земельных участков в соответствии с государственным кадастром недвижимости
- границы образуемых земельных участков, предоставляемых в краткосрочное пользование, их условные номера
- части образуемых земельных участков, предоставляемых в краткосрочное пользование, их условные номера
- поворотные точки границ образуемых земельных участков, предоставляемых в краткосрочное пользование
- границы образуемых земельных участков, предоставляемых в долгосрочное пользование, их условные номера
- части образуемых земельных участков, предоставляемых в долгосрочное пользование, их условные номера
- поворотные точки границ образуемых земельных участков, предоставляемых в долгосрочное пользование
- границы существующих земельных участков, которые или части которых предусматриваются к передаче в пользование (участствующих в межевании), их кадастровые номера

Примечание.

1. Чертеж межевания территории разработан в составе 4-х схем, каждая схема в составе 2-х листов.
2. Действующие красные линии, подлежащие отмене красные линии на проектируемой территории отсутствуют.
3. Площади, виды разрешенного использования образуемых земельных участков, ведомости координат поворотных точек их границ представлены в разделе 5 тома 3 настоящего проекта.
4. Границы существующих и устанавливаемых зон с особыми условиями использования территории отображены на листах 5 - 8 тома 5 настоящего проекта.
5. Объекты культурного наследия на проектируемой территории отсутствуют, в связи с чем границы территорий объектов культурного наследия не отображены.
6. Границы зон действия публичных сервитутов не отображены в связи с отсутствием сведений о зарегистрированных границах действия указанных обременений в государственном кадастре недвижимости.
7. Настоящим проектом не предусматривается образование земельных участков, которые в дальнейшем могут быть отнесены к территориям общего пользования.

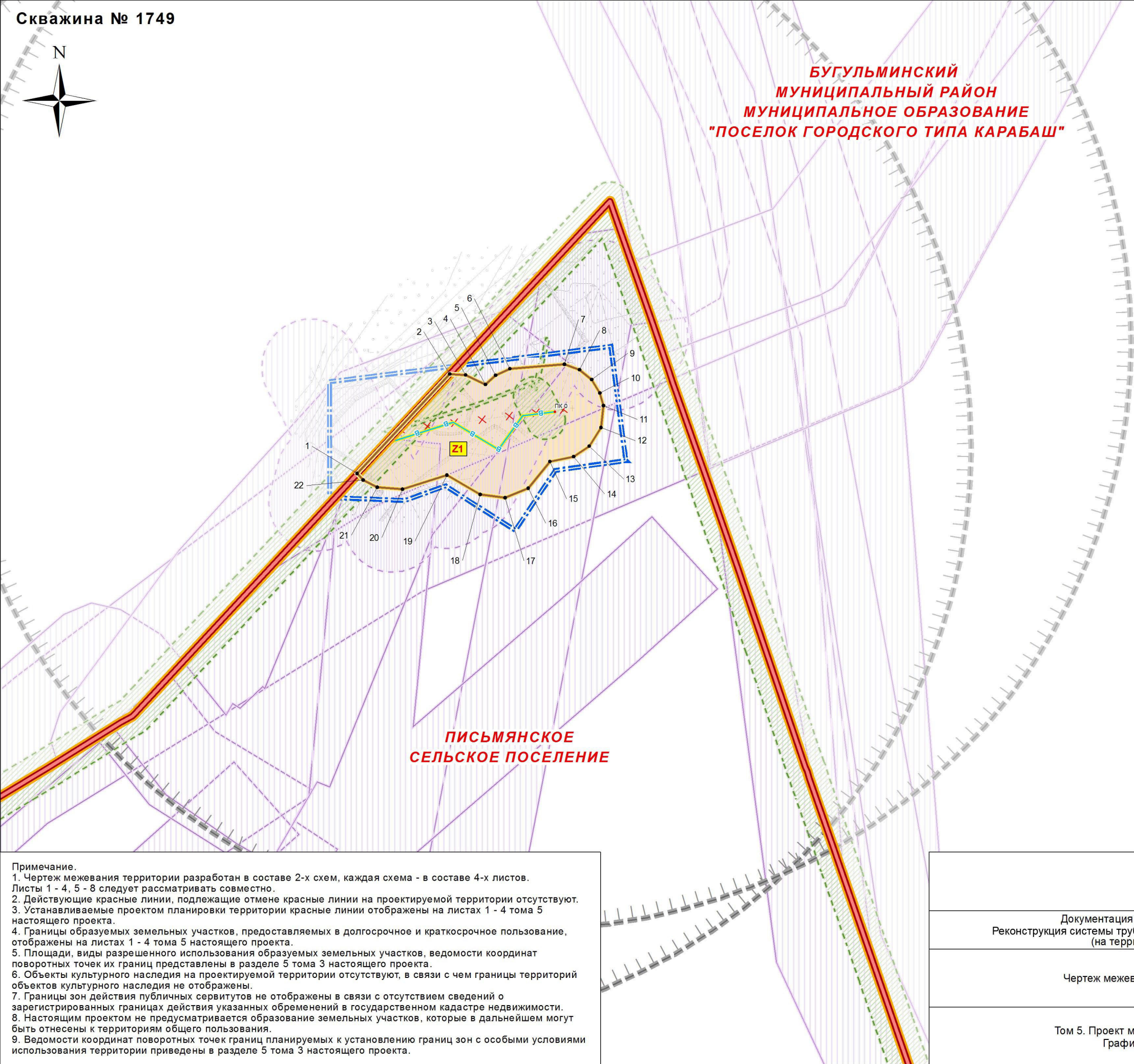
Заказчик: НГДУ "Ленинаторскнефть"

Документация по планировке территории для размещения объекта:
Реконструкция системы трубопроводов Абдрахмановской площади НГДУ «Ленинаторскнефть»
(на территории Ленинаторского муниципального района)

Чертеж межевания территории	Стадия	Лист	Листов
	ДПТ	4	8
Том 5. Проект межевания территории. Графическая часть		Масштаб 1 : 2000	

ЧЕРТЕЖ МЕЖЕВАНИЯ ТЕРРИТОРИИ

Скважина № 1749



УСЛОВНЫЕ ОБОЗНАЧЕНИЯ

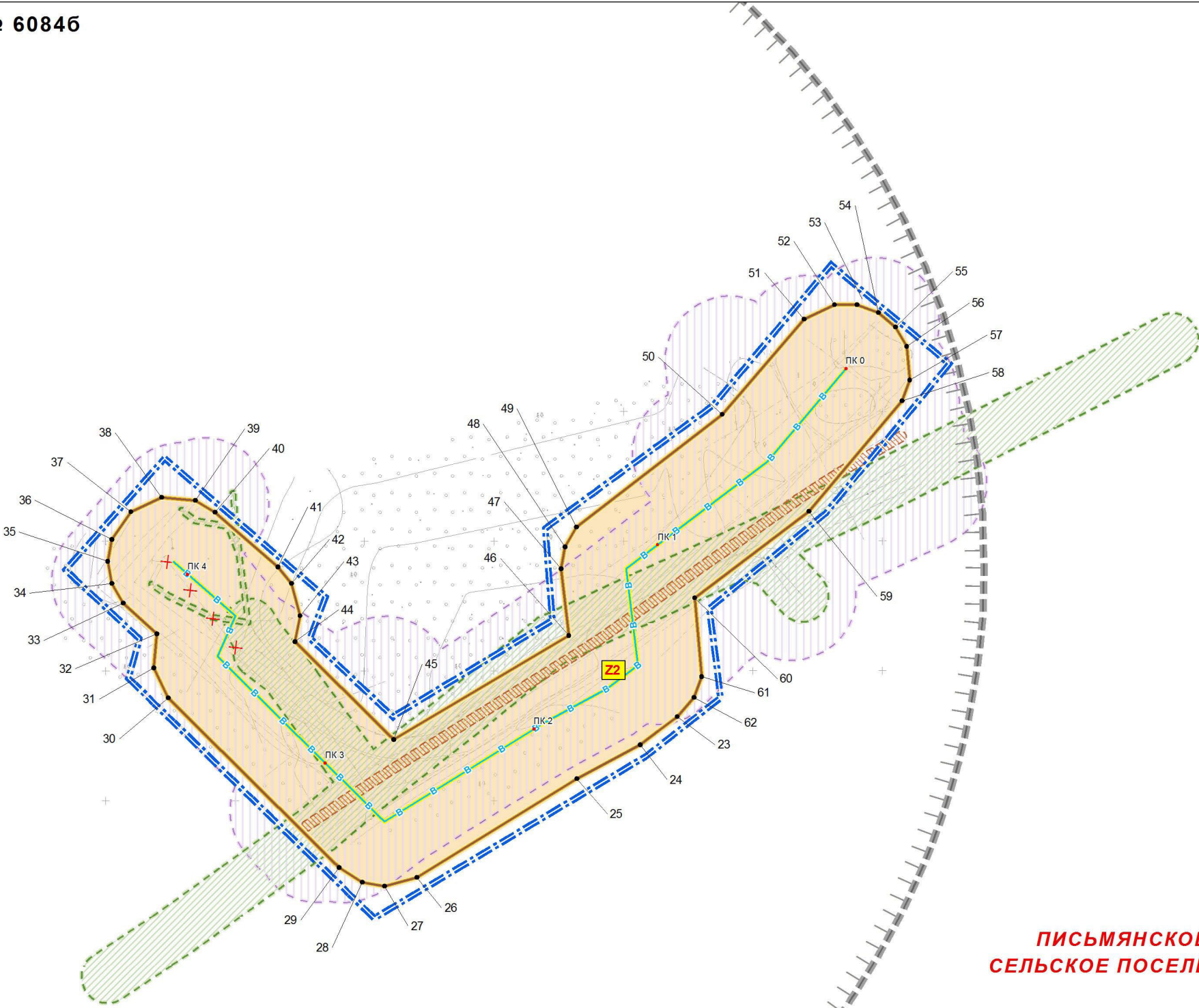
- граница проектируемой территории
- границы городских и сельских поселений
- границы муниципальных районов
- Инженерные коммуникации
 - проектируемые
 - оси нефтепроводов
 - оси водоводов
 - оси инженерных коммуникаций, подлежащих демонтажу
- Зоны с особыми условиями использования территории
 - сведения о которых внесены в государственный кадастр недвижимости
 - охранные зоны магистральных трубопроводов
 - охранные зоны линий электропередачи
 - прибрежные защитные полосы поверхностных водных объектов
 - водоохранные зоны поверхностных водных объектов
 - установленные в соответствии с нормативными документами
 - охранные зоны магистральных трубопроводов
 - охранные зоны линий электропередачи
 - охранные зоны линий связи
 - санитарно-защитные зоны
 - прибрежные защитные полосы поверхностных водных объектов
 - водоохранные зоны поверхностных водных объектов
- Планируемые к установлению охранные зоны
 - охранные зоны магистральных трубопроводов
 - условный номер планируемой к установлению охранной зоны
 - поворотные точки границ планируемых к установлению границ охранных зон

Примечание.
1. Чертеж межевания территории разработан в составе 2-х схем, каждая схема - в составе 4-х листов.
Листы 1 - 4, 5 - 8 следует рассматривать совместно.
2. Действующие красные линии, подлежащие отмене красные линии на проектируемой территории отсутствуют.
3. Устанавливаемые проектом планировки территории красные линии отображены на листах 1 - 4 тома 5 настоящего проекта.
4. Границы образуемых земельных участков, предоставляемых в долгосрочное и краткосрочное пользование, отображены на листах 1 - 4 тома 5 настоящего проекта.
5. Площади, виды разрешенного использования образуемых земельных участков, ведомости координат поворотных точек их границ представлены в разделе 5 тома 3 настоящего проекта.
6. Объекты культурного наследия на проектируемой территории отсутствуют, в связи с чем границы территорий объектов культурного наследия не отображены.
7. Границы зон действия публичных сервитутов не отображены в связи с отсутствием сведений о зарегистрированных границах действия указанных обременений в государственном кадастре недвижимости.
8. Настоящим проектом не предусматривается образование земельных участков, которые в дальнейшем могут быть отнесены к территориям общего пользования.
9. Ведомости координат поворотных точек границ планируемых к установлению границ зон с особыми условиями использования территории приведены в разделе 5 тома 3 настоящего проекта.

Заказчик: НГДУ "Ленингорскнефть"			
Документация по планировке территории для размещения объекта: Реконструкция системы трубопроводов Абдрахмановской площади НГДУ «Ленингорскнефть» (на территории Ленингорского муниципального района)			
Чертеж межевания территории	Стадия	Лист	Листов
	ДПТ	5	8
Том 5. Проект межевания территории. Графическая часть		Масштаб 1 : 2000	

ЧЕРТЕЖ МЕЖЕВАНИЯ ТЕРРИТОРИИ

Скважина № 60846



УСЛОВНЫЕ ОБОЗНАЧЕНИЯ

- граница проектируемой территории
- границы городских и сельских поселений
- границы муниципальных районов
- Инженерные коммуникации**

проектируемые

оси нефтепроводов

оси водоводов

оси инженерных коммуникаций, подлежащих демонтажу
- Зоны с особыми условиями использования территории**

сведения о которых внесены в государственный кадастр недвижимости

охранные зоны магистральных трубопроводов

охранные зоны линий электропередачи

прибрежные защитные полосы поверхностных водных объектов

водоохранные зоны поверхностных водных объектов
- установленные в соответствии с нормативными документами

охранные зоны магистральных трубопроводов

охранные зоны линий электропередачи

охранные зоны линий связи

санитарно-защитные зоны

прибрежные защитные полосы поверхностных водных объектов

водоохранные зоны поверхностных водных объектов
- Планируемые к установлению охранные зоны**

охранные зоны магистральных трубопроводов

условный номер планируемой к установлению охранной зоны

поворотные точки границ планируемых к установлению границ охранных зон

Примечание.

1. Чертеж межевания территории разработан в составе 2-х схем, каждая схема - в составе 4-х листов. Листы 1 - 4, 5 - 8 следует рассматривать совместно.

2. Действующие красные линии, подлежащие отмене красные линии на проектируемой территории отсутствуют.

3. Устанавливаемые проектом планировки территории красные линии отображены на листах 1 - 4 тома 5 настоящего проекта.

4. Границы образуемых земельных участков, предоставляемых в долгосрочное и краткосрочное пользование, отображены на листах 1 - 4 тома 5 настоящего проекта.

5. Площади, виды разрешенного использования образуемых земельных участков, ведомости координат поворотных точек их границ представлены в разделе 5 тома 3 настоящего проекта.

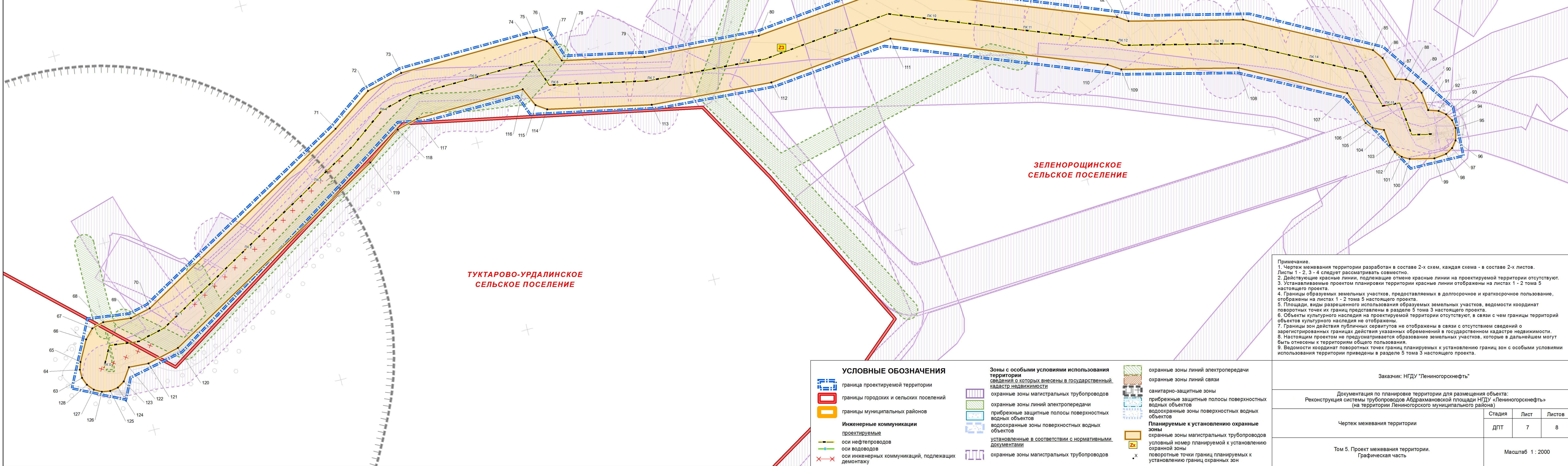

6. Объекты культурного наследия на проектируемой территории отсутствуют, в связи с чем границы территорий объектов культурного наследия не отображены.

7. Границы зон действия публичных сервитутов не отображены в связи с отсутствием сведений о зарегистрированных границах действия указанных обременений в государственном кадастре недвижимости.

8. Настоящим проектом не предусматривается образование земельных участков, которые в дальнейшем могут быть отнесены к территориям общего пользования.

9. Ведомости координат поворотных точек границ планируемых к установлению границ зон с особыми условиями использования территории приведены в разделе 5 тома 3 настоящего проекта.

Заказчик: НГДУ "Ленингорскнефть"			
Документация по планировке территории для размещения объекта: Реконструкция системы трубопроводов Абдрахмановской площади НГДУ «Ленингорскнефть» (на территории Ленингорского муниципального района)			
Чертеж межевания территории	Стадия	Лист	Листов
	ДПТ	6	8
Том 5. Проект межевания территории. Графическая часть	Масштаб 1 : 2000		



Примечание.
1. Чертеж межевания территории разработан в составе 2-х схем, каждая схема - в составе 2-х листов. Листы 1 - 2, 3 - 4 следует рассматривать совместно.
2. Действующие красные линии, подлежащие отмене красные линии на проектируемой территории отсутствуют.
3. Устанавливаемые проектом планировки территории красные линии отображены на листах 1 - 2 тома 5 настоящего проекта.
4. Границы образуемых земельных участков, предоставляемых в долгосрочное и краткосрочное пользование, отображены на листах 1 - 2 тома 5 настоящего проекта.
5. Площади, виды разрешенного использования образуемых земельных участков, ведомости координат поворотных точек их границ представлены в разделе 5 тома 3 настоящего проекта.
6. Объекты культурного наследия на проектируемой территории отсутствуют, в связи с чем границы территорий объектов культурного наследия не отображены.
7. Границы зон действия публичных сервитутов не отображены в связи с отсутствием сведений о зарегистрированных границах действия указанных обременений в государственном кадастре недвижимости.
8. Настоящим проектом не предусматривается образование земельных участков, которые в дальнейшем могут быть отнесены к территориям общего пользования.
9. Ведомости координат поворотных точек границ планируемых к установлению границ зон с особыми условиями использования территории приведены в разделе 5 тома 3 настоящего проекта.

УСЛОВНЫЕ ОБОЗНАЧЕНИЯ

граница проектируемой территории

границы городских и сельских поселений

границы муниципальных районов

Инженерные коммуникации проектируемые

оси нефтепроводов

оси водоводов

оси инженерных коммуникаций, подлежащих демонтажу

Зоны с особыми условиями использования территории
сведения о которых внесены в государственный кадастр недвижимости

охранные зоны магистральных трубопроводов

охранные зоны линий электропередачи

прибрежные защитные полосы поверхностных водных объектов

водоохранные зоны поверхностных водных объектов

охранные зоны магистральных трубопроводов

Планируемые к установлению охранные зоны

охранные зоны магистральных трубопроводов

условный номер планируемой к установлению охранной зоны

поворотные точки границ планируемых к установлению границ охранных зон

охранные зоны линий электропередачи

охранные зоны линий связи

санитарно-защитные зоны

прибрежные защитные полосы поверхностных водных объектов

водоохранные зоны поверхностных водных объектов

Планируемые к установлению охранные зоны

охранные зоны магистральных трубопроводов

условный номер планируемой к установлению охранной зоны

поворотные точки границ планируемых к установлению границ охранных зон

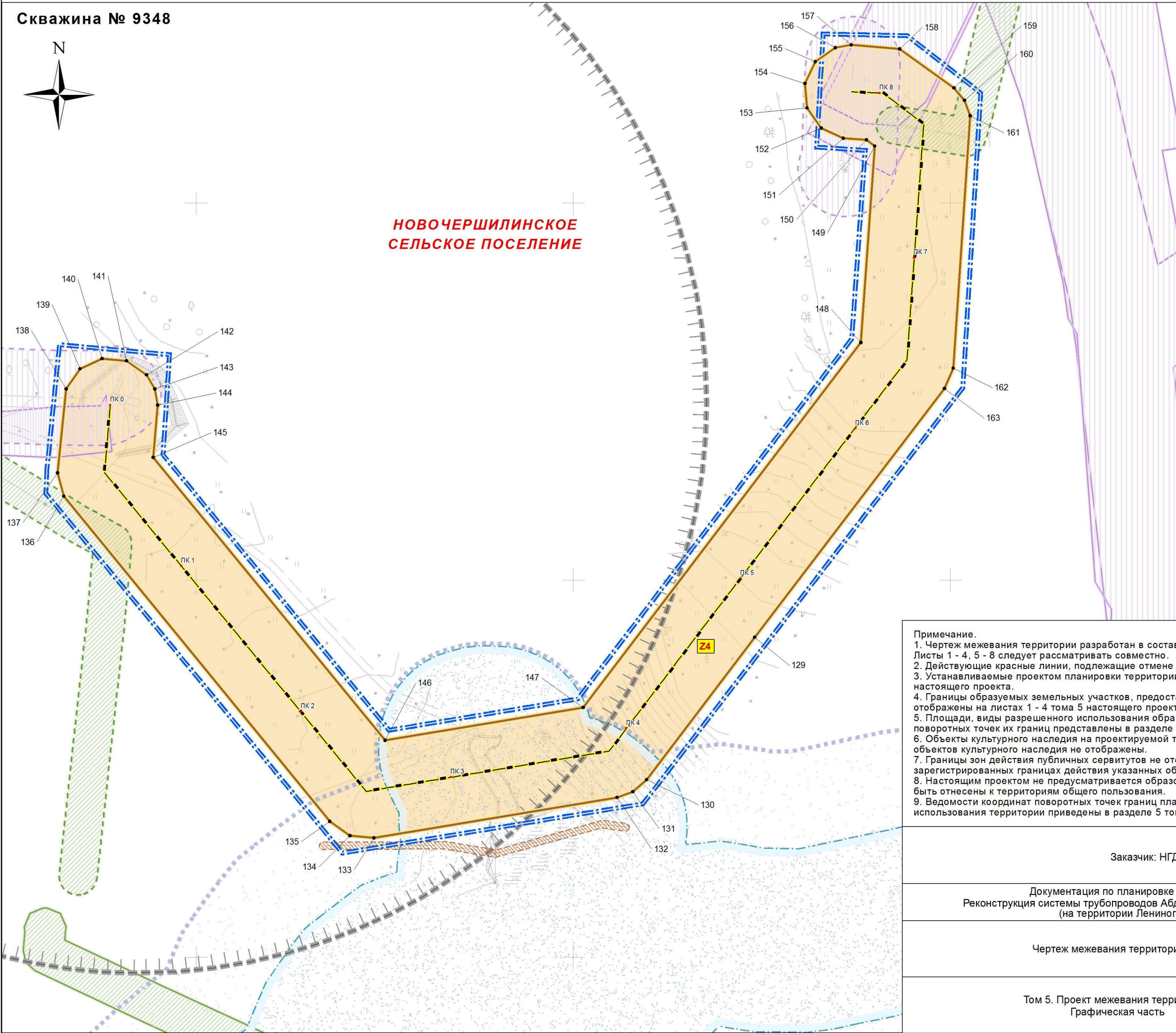
Заказчик: НГДУ "Ленингорскнефть"			
Документация по планировке территории для размещения объекта: Реконструкция системы трубопроводов Абдрахмановской площади НГДУ «Ленингорскнефть» (на территории Ленингорского муниципального района)			
Чертеж межевания территории	Стадия	Лист	Листов
	ДПТ	7	8
Том 5. Проект межевания территории. Графическая часть		Масштаб 1 : 2000	

ЧЕРТЕЖ МЕЖЕВАНИЯ ТЕРРИТОРИИ

Скважина № 9348



НОВОЧЕРШИЛИНСКОЕ
СЕЛЬСКОЕ ПОСЕЛЕНИЕ



УСЛОВНЫЕ ОБОЗНАЧЕНИЯ

- граница проектируемой территории
- границы городских и сельских поселений
- границы муниципальных районов
- Инженерные коммуникации**
 - проектируемые
 - оси нефтепроводов
 - оси водоводов
 - оси инженерных коммуникаций, подлежащих демонтажу
- Зоны с особыми условиями использования территории**
 - сведения о которых внесены в государственный кадастр недвижимости
 - охранные зоны магистральных трубопроводов
 - охранные зоны линий электропередачи
 - прибрежные защитные полосы поверхностных водных объектов
 - водоохранные зоны поверхностных водных объектов
 - установленные в соответствии с нормативными документами
 - охранные зоны магистральных трубопроводов
 - охранные зоны линий электропередачи
 - охранные зоны линий связи
 - санитарно-защитные зоны
 - прибрежные защитные полосы поверхностных водных объектов
 - водоохранные зоны поверхностных водных объектов
- Планируемые к установлению охранные зоны**
 - охранные зоны магистральных трубопроводов
 - условный номер планируемой к установлению охранной зоны
 - поворотные точки границ планируемых к установлению границ охранных зон

Примечание.
1. Чертеж межевания территории разработан в составе 2-х схем, каждая схема - в составе 4-х листов.
Листы 1 - 4, 5 - 8 следует рассматривать совместно.
2. Действующие красные линии, подлежащие отмене красные линии на проектируемой территории отсутствуют.
3. Устанавливаемые проектом планировки территории красные линии отображены на листах 1 - 4 тома 5 настоящего проекта.
4. Границы образуемых земельных участков, предоставляемых в долгосрочное и краткосрочное пользование, отображены на листах 1 - 4 тома 5 настоящего проекта.
5. Площади, виды разрешенного использования образуемых земельных участков, ведомости координат поворотных точек их границ представлены в разделе 5 тома 3 настоящего проекта.
6. Объекты культурного наследия на проектируемой территории отсутствуют, в связи с чем границы территорий объектов культурного наследия не отображены.
7. Границы зон действия публичных сервитутов не отображены в связи с отсутствием сведений о зарегистрированных границах действия указанных обременений в государственном кадастре недвижимости.
8. Настоящим проектом не предусматривается образование земельных участков, которые в дальнейшем могут быть отнесены к территориям общего пользования.
9. Ведомости координат поворотных точек границ планируемых к установлению границ зон с особыми условиями использования территории приведены в разделе 5 тома 3 настоящего проекта.

Заказчик: НГДУ "Ленинаторскнефть"

Документация по планировке территории для размещения объекта:
Реконструкция системы трубопроводов Абдрахмановской площади НГДУ «Ленинаторскнефть»
(на территории Ленинаторского муниципального района)

Чертеж межевания территории	Стадия	Лист	Листов
	ДПТ	8	8
Том 5. Проект межевания территории. Графическая часть	Масштаб 1 : 2000		