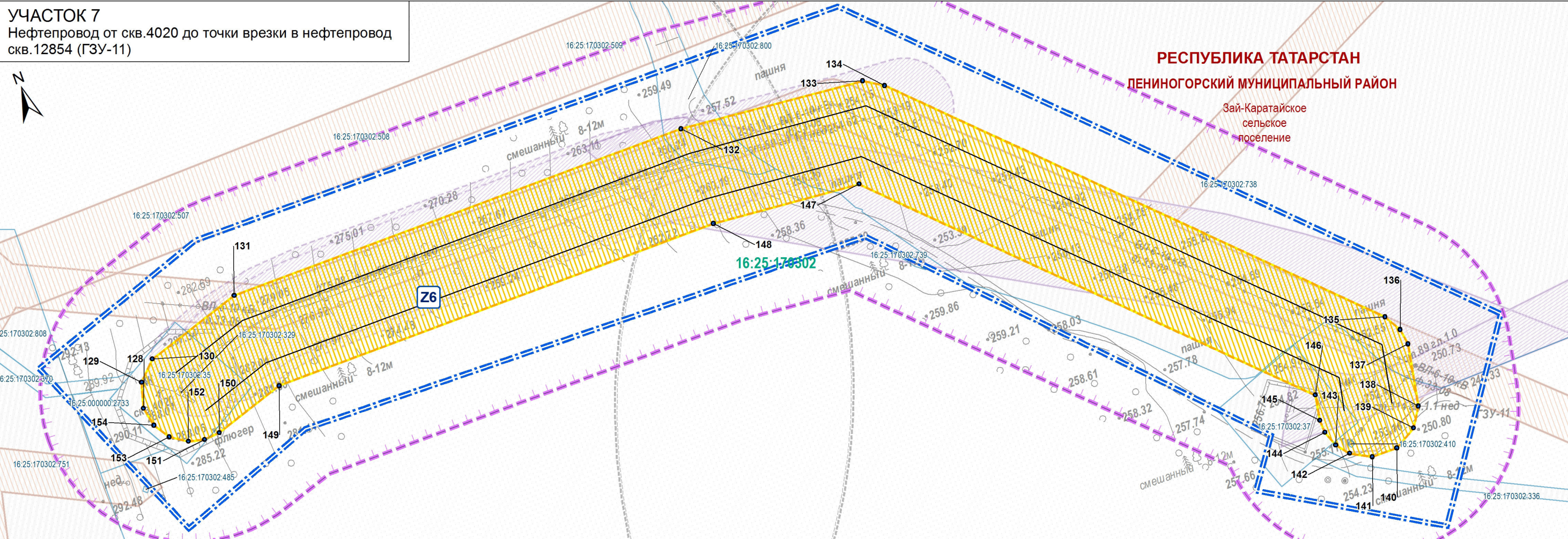



ЧЕРТЕЖ МЕЖЕВАНИЯ ТЕРРИТОРИИ

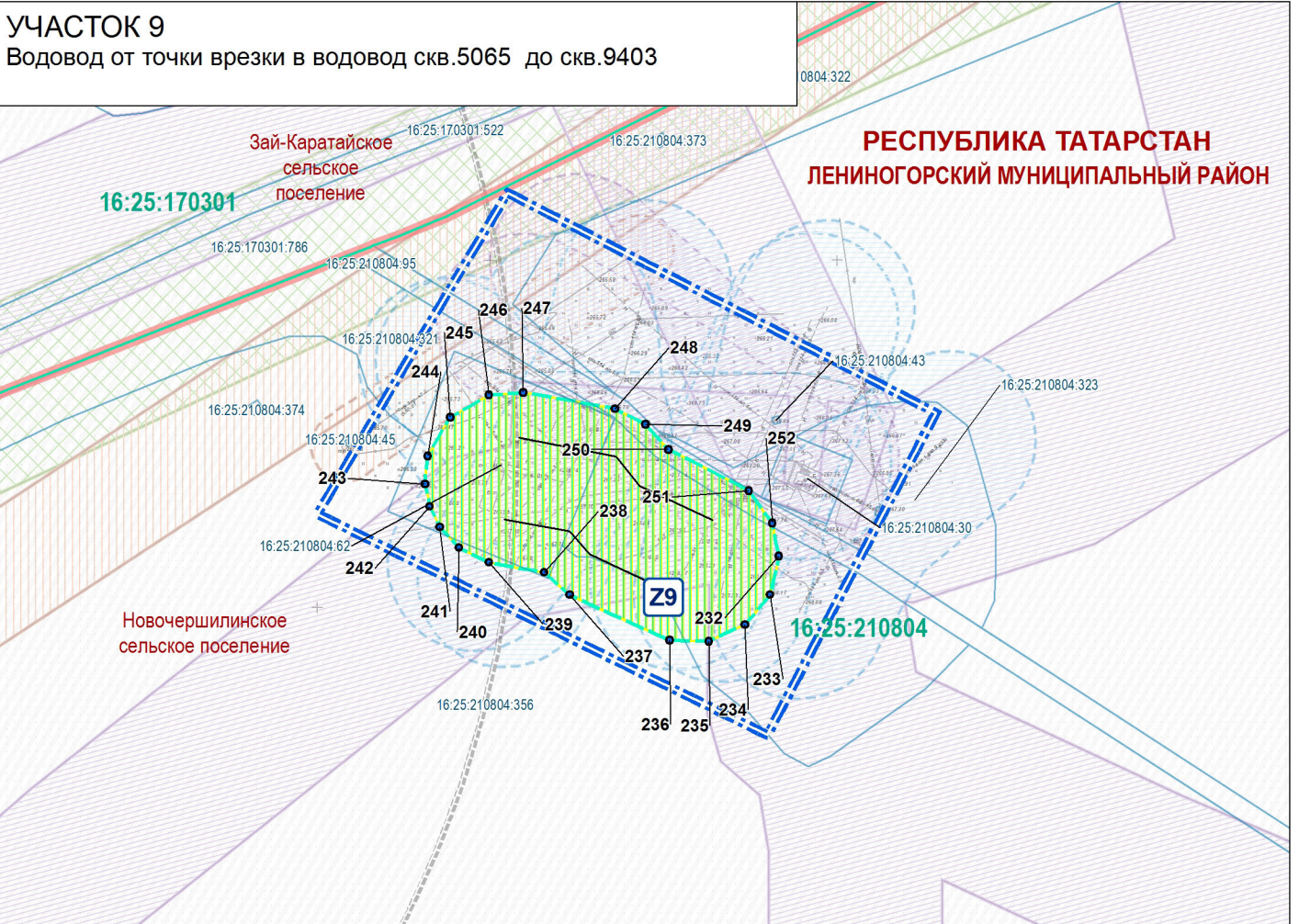
УЧАСТОК 7
Нефтепровод от скв.4020 до точки врезки в нефтепровод скв.12854 (ГЗУ-11)




УЧАСТОК 8
Водовод от точки врезки в водовод скв.14010 до скв.9029



УЧАСТОК 9
Водовод от точки врезки в водовод скв.5065 до скв.9403



УЧАСТОК 10
Нефтепровод от скв.5064а до точки врезки в нефтепровод до скв.9360 (ГЗУ-48с)



Примечание:
1. Чертеж межевания территории разработан в составе 8-ми листов (листы 1-8 тома 5 настоящего проекта).
2. Действующие красные линии, подлежащие отмене красные линии на проектируемой территории отсутствуют.
3. Границы территорий объектов культурного наследия на чертежах межевания территории не отображены в виду отсутствия указанных объектов на территории планируемого размещения объекта.
4. Границы зон действия публичных сервитутов на чертежах межевания территории не отображены ввиду отсутствия в ГКН сведений о зарегистрированных границах действия указанных обременений.
5. Границы образуемых земельных участков для предоставления в краткосрочное пользование отображены на листах 1-4 тома 5 настоящего проекта.
6. Проектом не предусмотрено образование земельных участков, которые в дальнейшем могут быть отнесены к территориям общего пользования.
7. Проектом не предусматривается формирование земельных участков предполагаемых к изъятию для государственных нужд.
8. Линии отступа от красных линий совпадают с устанавливаемыми красными линиями.

УСЛОВНЫЕ ОБОЗНАЧЕНИЯ

- границы муниципальных районов
- границы муниципальных образований
- границы кадастровых кварталов
- земельные участки в соответствии с государственным кадастром недвижимости
- водные объекты
- граница территории проектирования
- устанавливаемые красные линии
- Зоны с особыми условиями использования территории (планируемые)**
 - охранная зона водовода
 - охранная зона нефтепровода
 - минимальное расстояние до городов и других населенных пунктов
 - поворотные точки границ формируемых охранных зон
- Зоны с особыми условиями использования территории (существующие)**
 - утвержденные в установленном порядке границы зон с особыми условиями использования территорий
 - охранные зоны водоводов
 - охранные зоны газопроводов
 - охранные зоны линий электропередачи
 - охранные зоны нефтепроводов
 - водоохранная зона
- нормативные границы зон с особыми условиями использования территорий, отображаемые на основании требований законодательства и нормативно-правовых актов**
 - охранная зона линий связи
 - охранные зоны водоводов
 - охранные зоны газопроводов
 - охранные зоны линий электропередачи
 - охранные зоны нефтепроводов
 - санитарно-защитные зоны
 - водоохранная зона поверхностных водных объектов
 - прибрежная защитная полоса

Заказчик: НГДУ "Ленингорскнефть"

Документация по планировке территории для размещения объекта: «Реконструкция системы трубопроводов площадей НГДУ «Ленингорскнефть» Ромашкинского месторождения» (на территории Лениногорского муниципального района Республики Татарстан)

Чертёж межевания территории

Том 5. Проект межевания территории
Графическая часть.

Масштаб 1:2000

