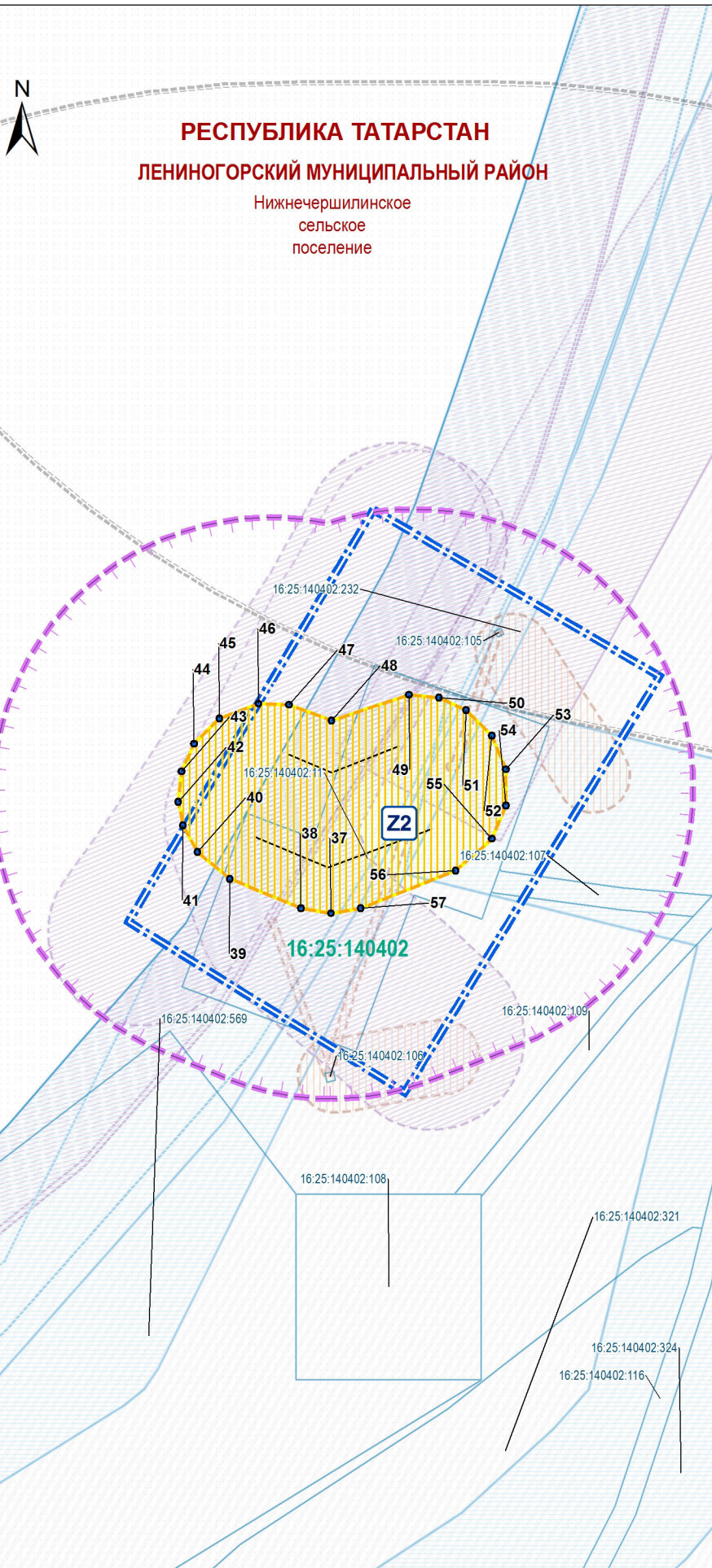
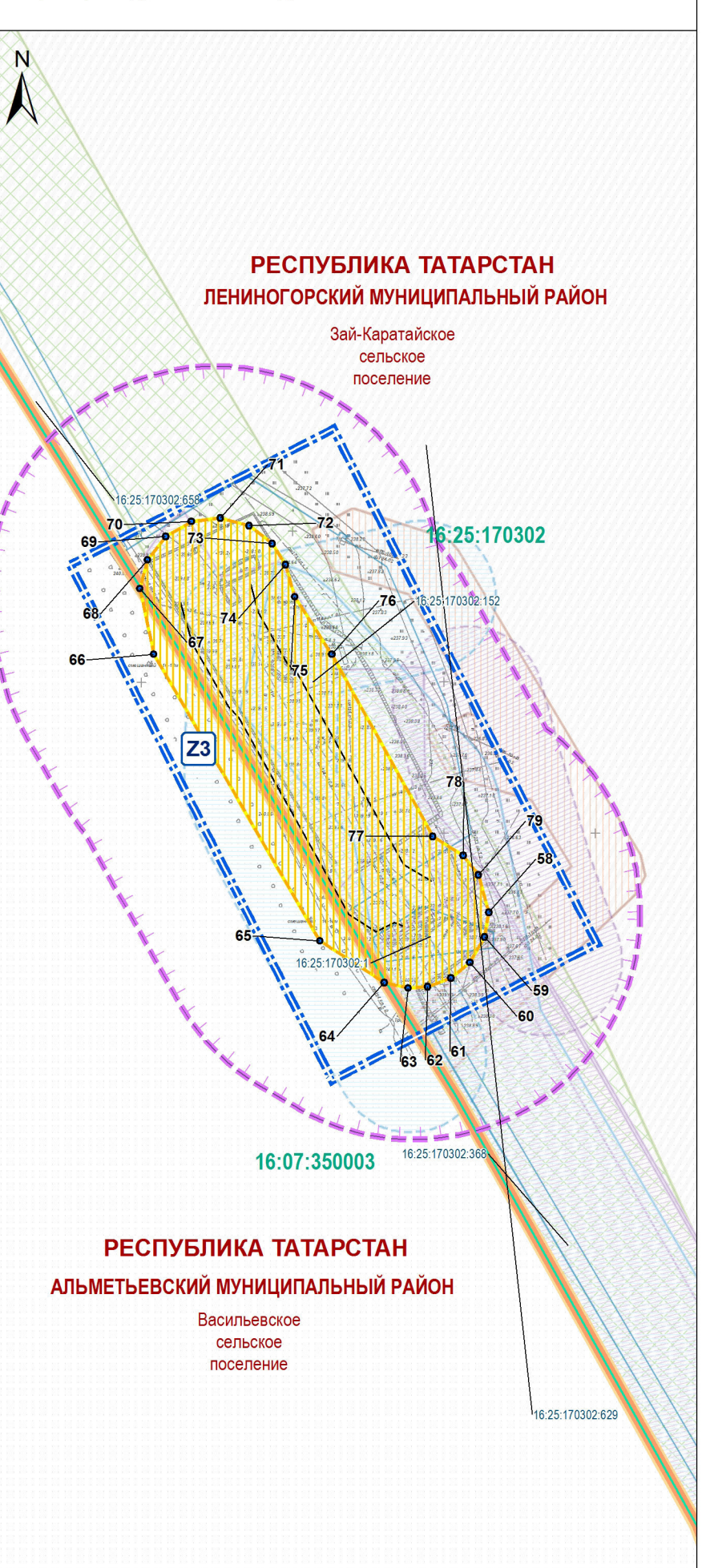


ЧЕРТЕЖ МЕЖЕВАНИЯ ТЕРРИТОРИИ

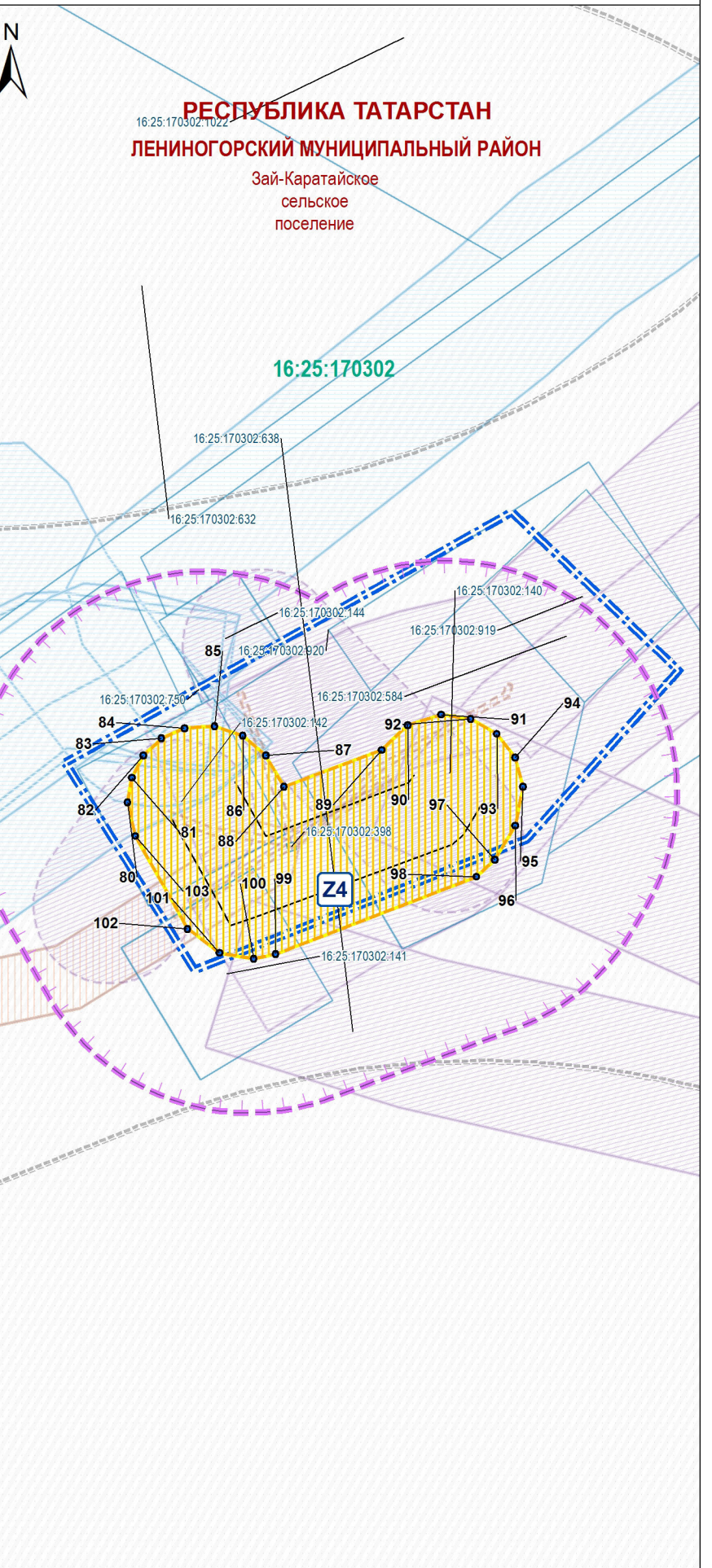
УЧАСТОК 1
Нефтепровод от скв.24281 до точки врезки в нефтепровод до скв.15308 (ГЗУ-1ас)



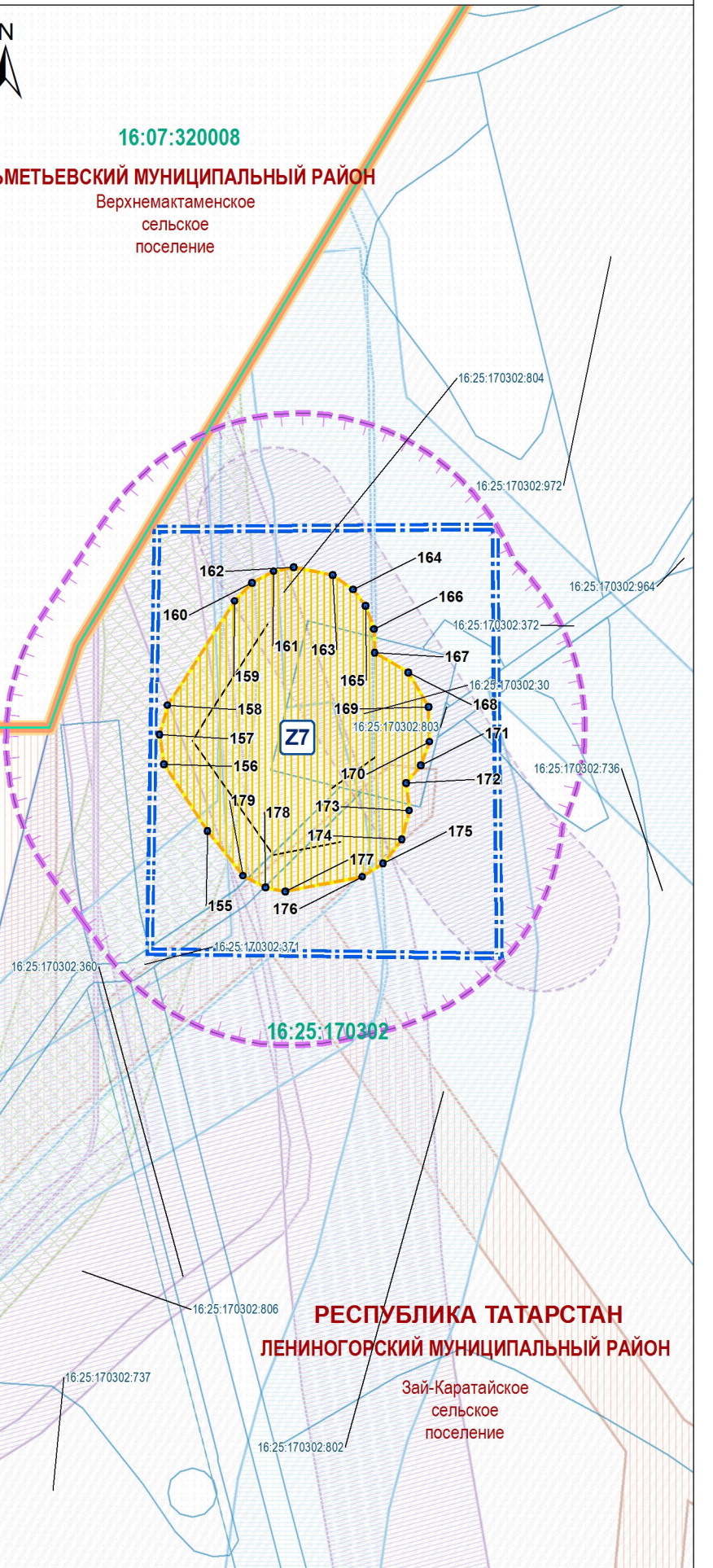
УЧАСТОК 2
Нефтепровод от скв.24337 до ГЗУ-11



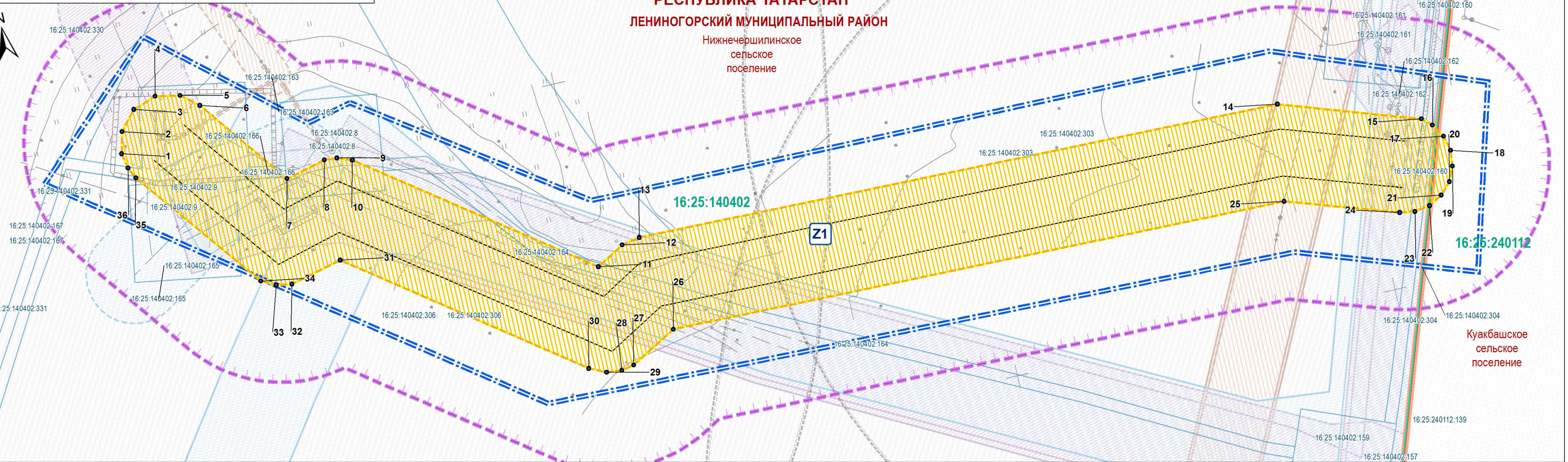
УЧАСТОК 3
Нефтепровод от скв.12862 до точки врезки в нефтепровод скв.9219 (ГЗУ-12с)



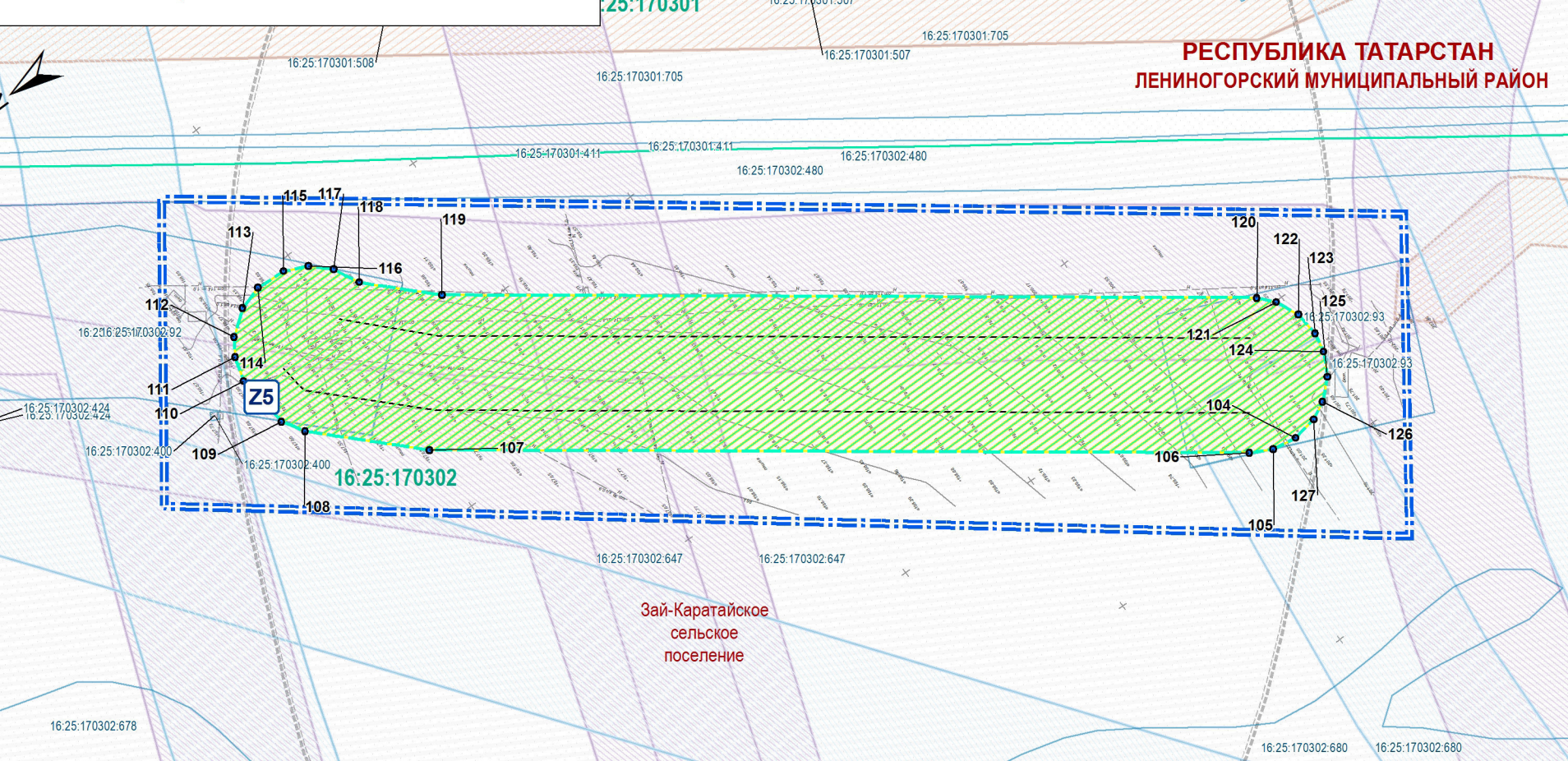
УЧАСТОК 4
Нефтепровод от скв.4019а до точки врезки в нефтепровод скв.9219 (ГЗУ-12с)



УЧАСТОК 5
Нефтепровод от скв.15312 до точки врезки в нефтепровод скв.7934 - ГЗУ-2ас



УЧАСТОК 6
Водовод от точки врезки в водовод скв.16618 до скв.9244



- УСЛОВНЫЕ ОБОЗНАЧЕНИЯ**
- границы муниципальных районов
 - границы муниципальных образований
 - водные объекты
 - границы кадастровых кварталов
 - земельные участки в соответствии с государственным кадастром недвижимости
 - граница территории проектирования
 - устанавливаемые красные линии
- Зоны с особыми условиями использования территории (планируемые)**
- охранная зона водовода
 - охранная зона нефтепровода
 - минимальное расстояние от проектируемых сооружений до городов и иных населенных пунктов
 - поворотные точки границ формируемых охранных зон

Зоны с особыми условиями использования территории (существующие)

утвержденные в установленном порядке границы зон с особыми условиями использования территорий

- охранные зоны водоводов
- охранные зоны газопроводов
- охранные зоны линий электропередачи
- охранные зоны нефтепроводов
- водоохранная зона
- охранная зона линий связи
- охранные зоны водоводов
- охранные зоны газопроводов
- охранные зоны линий электропередачи
- охранные зоны нефтепроводов
- санитарно-защитные зоны
- водоохранная зона поверхностных водных объектов
- прибрежная защитная полоса

Примечание:
1. Чертеж межевания территории разработан в составе 8-ми листов (листы 1-8 тома 5 настоящего проекта).
2. Действующие красные линии, подлежащие отмене красные линии на проектируемой территории отсутствуют.
3. Границы территорий объектов культурного наследия на чертежах межевания территории не отображены ввиду отсутствия указанных объектов на территории планируемого размещения объекта.
4. Границы зон действия публичных сервитутов на чертежах межевания территории не отображены ввиду отсутствия в ГКН сведений о зарегистрированных границах действия указанных обременений.
5. Границы образуемых земельных участков для предоставления в краткосрочное пользование отображены на листах 1-4 тома 5 настоящего проекта.
6. Проектом не предусмотрено образование земельных участков, которые в дальнейшем могут быть отнесены к территориям общего пользования.
7. Проектом не предусматривается формирование земельных участков предполагаемых к изъятию для государственных нужд.
8. Линии отступа от красных линий совпадают с устанавливаемыми красными линиями.

Заказчик: НГДУ "Ленингорскнефть"

Документация по планировке территории для размещения объекта: «Реконструкция системы трубопроводов площадей НГДУ «Ленингорскнефть» Ромашкинского месторождения» (на территории Ленингорского муниципального района Республики Татарстан)

Стадия	Лист	Листов
ДПТ	5	8

Том 5. Проект межевания территории
Графическая часть.

Масштаб 1:2000